

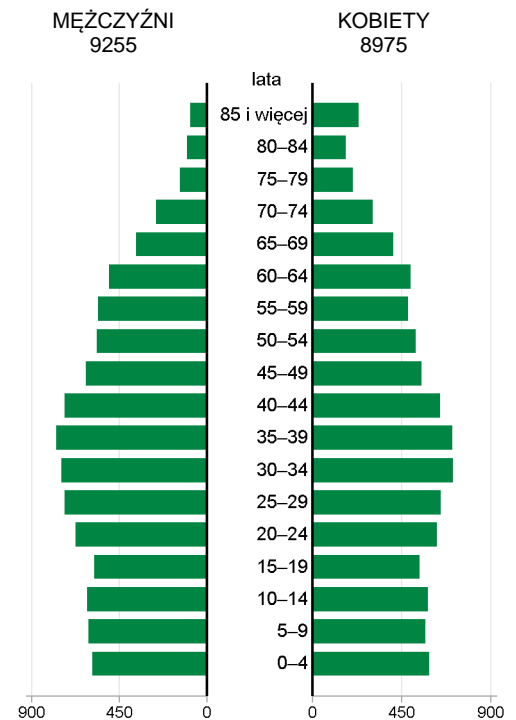
# GMINA WIEJSKA ŁUKÓW POWIAT ŁUKOWSKI

2019	Liczba	miejsowości	54
		sołectw	36
	Powierzchnia w km <sup>2</sup>		307

Wybrane dane statystyczne	2017	2018	2019	Powiat 2019
Ludność	18028	18148	18230	106816
Ludność na 1 km <sup>2</sup>	59	59	59	77
Kobiety na 100 mężczyzn	97	97	97	101
Ludność w wieku nieprodukcyjnym na 100 osób w wieku produkcyjnym	59,9	61,0	61,7	67,2
Dochody ogółem budżetu gminy na 1 mieszkańca w zł	4349	4808	5454	5040
Wydatki ogółem budżetu gminy na 1 mieszkańca w zł	4217	4725	5605	5005
Turystyczne obiekty noclegowe <sup>a</sup>	1	1	1	5
Mieszkania oddane do użytkowania na 10 tys. ludności	42	29	46	29
Pracujący <sup>b</sup> na 1000 ludności	104	119	149	173
Udział bezrobotnych zarejestrowanych w liczbie ludności w wieku produkcyjnym (w %)	3,4	3,2	2,9	3,1
Ludność – w % ogółu ludności – korzystająca z instalacji:				
wodociągowej	90,7	90,9	91,1	91,6
kanalizacyjnej	17,5	18,1	18,4	41,7
gazowej	19,7	17,9	19,7	30,9
Podmioty gospodarki narodowej w rejestrze REGON na 10 tys. ludności w wieku produkcyjnym	1056	1113	1180	1411

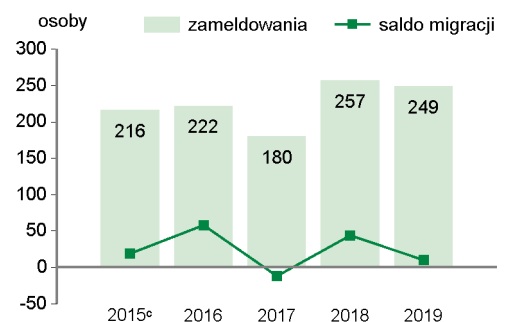
## LUDNOŚĆ

Ludność według płci i grup wieku w 2019 r.



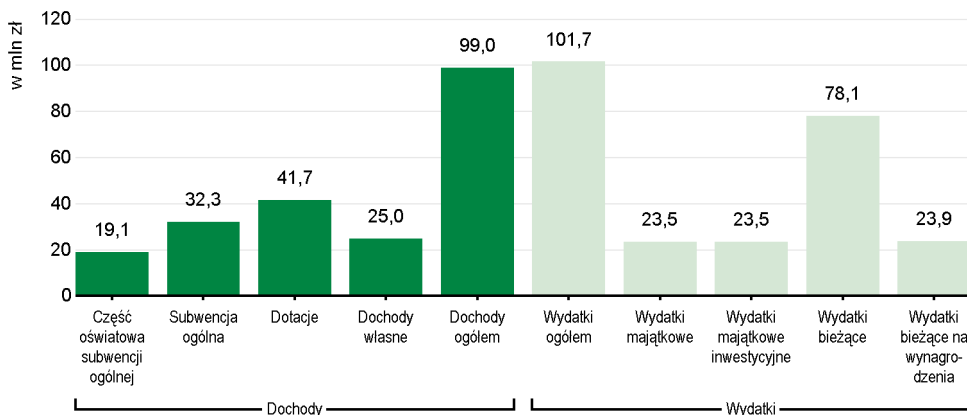
Wybrane dane demograficzne w 2019 r.	Powiat	Gmina	Powiat=100
Ludność	106816	18230	17,1
w tym kobiety	53713	8975	16,7
Urodzenia żywe	1201	238	19,8
Zgony	1132	152	13,4
Przyrost naturalny	69	86	.
Saldo migracji ogółem	-670	10	.
Ludność w wieku:			
przedprodukcyjnym	21905	4191	19,1
produkcyjnym	63876	11275	17,7
poprodukcyjnym	21035	2764	13,1

## Migracje ludności na pobyt stały



a Dane dotyczą obiektów posiadających 10 i więcej miejsc noclegowych. Stan w dniu 31 lipca. b Bez podmiotów gospodarczych o liczbie pracujących do 9 osób oraz gospodarstw indywidualnych w rolnictwie. c W przypadku migracji zagranicznych dane dotyczą 2014 r.

## Dochody i wydatki budżetu gminy według rodzajów w 2019 r.



## Środki w dochodach budżetu gminy na finansowanie i współfinansowanie programów i projektów unijnych w 2019 r.

**6,4  
mln zł**

W 2019 r. wydatki w dziale "Oświata i wychowanie" wyniosły **30985** tys. zł

Struktura dochodów budżetu gminy według działów	2017	2018	2019
<b>O G Ó Ł E M</b>	<b>100,0</b>	<b>100,0</b>	<b>100,0</b>
Rolnictwo i łowiectwo	0,9	0,8	0,9
Transport i łączność	0,1	1,7	3,6
Gospodarka mieszkaniowa	1,3	1,1	0,2
Administracja publiczna	0,5	0,2	0,3
Bezpieczeństwo publiczne i ochrona przeciwpożarowa	0,0	0,2	-
Różne rozliczenia	38,4	35,2	32,9
Oświata i wychowanie	2,4	2,0	2,1
Pomoc społeczna	1,0	1,1	1,0
Pozostałe zadania w zakresie polityki społecznej	1,0	0,6	0,4
Edukacyjna opieka wychowawcza	0,1	0,1	0,1
Rodzina	34,9	31,5	32,6
Gospodarka komunalna i ochrona środowiska	1,3	6,2	6,1
Kultura i ochrona dziedzictwa narodowego	0,1	0,1	0,4
Kultura fizyczna	0,0	0,1	0,1
Dochody od osób prawnych, od osób fizycznych i od innych jednostek nieposiadających osobowości prawnej	18,0	19,1	19,1
Pozostałe	-	0,0	0,2

Struktura wydatków budżetu gminy według działów	2017	2018	2019
<b>O G Ó Ł E M</b>	<b>100,0</b>	<b>100,0</b>	<b>100,0</b>
Rolnictwo i łowiectwo	2,7	1,4	1,7
Transport i łączność	5,0	8,3	9,1
Gospodarka mieszkaniowa	1,0	0,6	2,1
Administracja publiczna	7,5	6,6	5,9
Bezpieczeństwo publiczne i ochrona przeciwpożarowa	0,8	1,0	0,6
Różne rozliczenia	0,1	-	0,0
Oświata i wychowanie	35,1	34,7	30,5
Pomoc społeczna	2,6	2,4	2,2
Pozostałe zadania w zakresie polityki społecznej	1,0	0,5	0,2
Edukacyjna opieka wychowawcza	1,1	1,0	0,9
Rodzina	36,2	32,3	33,8
Gospodarka komunalna i ochrona środowiska	3,1	7,0	10,3
Kultura i ochrona dziedzictwa narodowego	3,3	2,7	1,6
Kultura fizyczna	0,2	0,5	0,4
Działalność usługowa	0,2	0,2	0,2
Ochrona zdrowia	0,2	0,2	0,2
Pozostałe	0,0	0,6	0,3

## REGON

Podmioty gospodarki narodowej w rejestrze REGON w 2019 r.	Powiat	Gmina
<b>O G Ó Ł E M</b>	<b>9016</b>	<b>1331</b>
w tym w sektorze: rolniczym	184	35
przemysłowym	994	107
budowlanym	1671	266
na 10 tys. ludności	844	730
Osoby fizyczne prowadzące działalność gospodarczą na 10 tys. ludności	692	619

## MIESZKANIA

Mieszkania oddane do użytkowania	2018	2019
<b>O G Ó Ł E M</b>	<b>53</b>	<b>84</b>
w tym: indywidualne <sup>a</sup>	53	84
przeznaczone na sprzedaż lub wynajem <sup>b</sup>	-	-

<sup>a</sup> Przeznaczone na użytek własny inwestora. <sup>b</sup> Łącznie z budownictwem indywidualnym przeznaczonym na sprzedaż lub wynajem.

Zasoby mieszkaniowe	2018	2019
Mieszkania <sup>a</sup>	5086	5160
Przeciętna powierzchnia użytkowa <sup>a</sup> 1 mieszkania w m <sup>2</sup>	95	96
Liczba wypłaconych dodatków mieszkaniowych	34	25
Zaległości w opłatach za mieszkanie w zasobach gminnych w tys. zł	-	-
Liczba lokali socjalnych <sup>c</sup>	1	1

<sup>a</sup> Na podstawie bilansów zasobów mieszkaniowych. <sup>c</sup> W 2018 r. - stan w dniu 31 grudnia; w 2019 r. - stan w dniu 20 kwietnia.

Długość ścieżek rowerowych w 2019 r.: **6,5** km

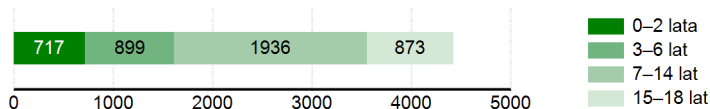
Udział powierzchni objętej obowiązującymi miejscowymi planami zagospodarowania przestrzennego w powierzchni ogółem w 2019 r. wyniósł **100,0%**

## WYCHOWANIE I EDUKACJA

Żłobki	2017	2018	2019
Żłobki i kluby dziecięce	-	-	-
Dzieci przebywające w żłobkach i klubach dziecięcych (w ciągu roku)	-	-	-

Edukacja	2017/18	2018/19	2019/20
Placówki wychowania przedszkolnego	15	15	15
w tym przedszkola	11	12	12
Miejsca w przedszkolach	775	825	823
Dzieci w placówkach wychowania przedszkolnego	719	748	735
w tym w przedszkolach	644	686	677
Szkoły podstawowe	13	13	13
Uczniowie szkół podstawowych	1380	1586	1595
Gimnazja	-	-	-
Uczniowie szkół gimnazjalnych	372	191	-
Liczba uczniów przypadająca na 1 oddział w szkołach:			
podstawowych	14	13	15
gimnazjalnych	22	21	-

### Ludność według wybranych grup wieku w 2019 r.

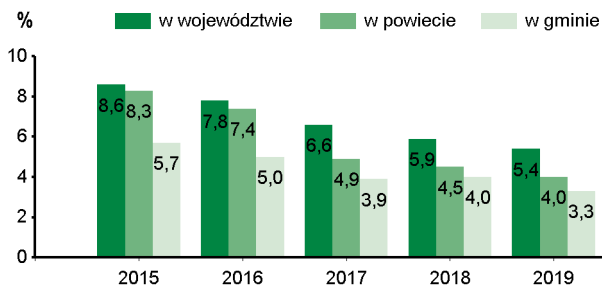


## OCHRONA ZDROWIA I POMOC SPOŁECZNA

2019	Powiat	Gmina
Przychodnie	41	2
Liczba osób przypadających na 1 przychodnię	2605	9115
Porady podstawowej opieki zdrowotnej udzielone na 1 mieszkańca	3,9	0,4

W 2019 r. wydatki w działach "Pomoc społeczna" i "Pozostałe zadania w zakresie polityki społecznej" wyniosły **2449,8** tys. zł

### Udział osób korzystających ze środowiskowej pomocy społecznej w ludności ogółem



Świadczenie wychowawcze RODZINA 500+ w 2019 r.	Powiat	Gmina
Przeciętna miesięczna liczba : rodzin pobierających świadczenie <sup>a</sup> dzieci, na które rodziny pobierają świadczenie:	8590	1671
od 1 stycznia do 30 czerwca	14888	2854
od 1 lipca do 31 grudnia	20061	3935
Wyплаты świadczeń w tys. zł	107883,5	20985,4

a Dane dotyczą okresu od 1 stycznia do 30 czerwca.

W 2019 r. wydatki na przeciwdziałanie alkoholizmowi wyniosły **128** tys. zł

## KULTURA, SPORT

Biblioteki w 2019 r.	Powiat	Gmina
Biblioteki i filie	27	6
Czytelnice w bibliotekach publicznych	13936	1633
Wypożyczenia księgozbioru na 1 czytelnika w wol.	17	25

Instytucje kultury <sup>a</sup> w 2019 r.	Powiat	Gmina
Placówki	34	29
Imprezy	658	158
Uczestnicy imprez	82396	9245
Grupy artystyczne	12	-
Członkowie grup artystycznych	398	-
Koła/kluby/sekcje	31	-
Członkowie kół/klubów/sekcji	935	-

a Centra, domy i ośrodki kultury, kluby i świetlice.

Kluby sportowe w 2018 r.	Powiat	Gmina
Kluby	64	14
Członkowie	4026	637
Ćwiczący	3721	586
Trenerzy	65	7
Instruktorzy sportowi	80	14

## RYNEK PRACY

2019	Powiat	Gmina
Pracujący <sup>a</sup>	18486	2709
Bezrobotni zarejestrowani	1949	329
w tym kobiety w %	58,4	62,9
Udział bezrobotnych zarejestrowanych w liczbie ludności w wieku produkcyjnym w %	3,1	2,9
Udział zarejestrowanych bezrobotnych kobiet w liczbie kobiet w wieku produkcyjnym w %	3,9	4,1

a Bez podmiotów gospodarczych o liczbie pracujących do 9 osób oraz gospodarstw indywidualnych w rolnictwie.

## ŚRODOWISKO

Leśnictwo w 2019 r.	
Powierzchnia lasów ogółem w ha	10532
w tym lasy publiczne	8283
w tym własność gminy	23
Lesistość w %	34,2

Gospodarka ściekowa i odpady w 2019 r.	
Oczyszczalnie ścieków	2
Ludność korzystająca z oczyszczalni ścieków	2084
Gromadzenie i wywóz nieczystości ciekłych:	
nieczystości ciekłe bytowe odebrane w m <sup>3</sup> (w ciągu roku)	9066,6
zbiorniki bezodpływowe	2264
oczyszczalnie przydomowe	961
Odpady komunalne zebrane w t (w ciągu roku)	2826
w tym z gospodarstw domowych	2826

Emisja zanieczyszczeń powietrza z zakładów szczególnie uciążliwych w 2019 r.	
Pyłowych w t	-
Gazowych w t	-

# GMINA WIEJSKA ŁUKÓW NA TLE GMIN POWIATU I WOJEWÓDZTWA W 2019 R.

Lokata gminy w powiecie

1

10

Lokata gminy w województwie

WYSZCZEGÓLNIENIE	Ludność na 1 km <sup>2</sup>		Kobiety na 100 mężczyzn <sup>a</sup>		Saldo migracji na 1000 ludności		Dochody własne budżetu gminy <sup>b</sup>				Wydatki budżetu gminy <sup>b</sup>		Dzieci w przedszkolach na 100 miejsc <sup>a</sup>		Przeciętna powierzchnia użytkowa 1 mieszkania w zasobach mieszkaniowych		Odsetek ludności korzystającej z instalacji			Podmioty gospodarki narodowej w rejestrze REGON na 10 tys. ludności				
							na 1 mieszkańca				na 1 mieszkańca						wodociągowej	kanalizacyjnej	gazowej					
<b>ŁUKÓW (GM.WIEJSKA)</b>	<b>6</b>	<b>78</b>	<b>3</b>	<b>7</b>	<b>1</b>	<b>30</b>	<b>4</b>	<b>91</b>	<b>4</b>	<b>103</b>	<b>3</b>	<b>31</b>	<b>5</b>	<b>42</b>	<b>2</b>	<b>40</b>	<b>7</b>	<b>78</b>	<b>9</b>	<b>144</b>	<b>5</b>	<b>70</b>	<b>6</b>	<b>62</b>
ADAMÓW (GM.WIEJSKA)	7	83	9	143	3	124	7	161	3	97	1	14	9	148	6	84	2	25	6	97	7	131	9	118
KRZYWDA (GM.WIEJSKA)	3	60	6	52	11	196	9	180	5	113	5	53	10	150	8	93	1	9	5	96	3	67	7	65
ŁUKÓW (GM.MIEJSKA)	1	12	11	194	8	175	2	28	10	196	11	186	8	143	10	190	4	41	2	15	1	9	1	5
SEROKOMLA (GM.WIEJSKA)	9	101	8	122	7	170	8	179	1	47	2	27	3	27	9	98	9	145	7	106	7	131	11	176
STANIN (GM.WIEJSKA)	5	72	6	52	2	97	6	105	8	168	8	68	7	95	1	36	11	155	11	170	6	85	5	55
STOCZEK ŁUKOWSKI (GM.MIEJSKA)	2	21	9	143	6	163	1	7	6	133	7	63	6	58	11	197	3	34	1	12	4	69	2	10
STOCZEK ŁUKOWSKI (GM.WIEJSKA)	10	125	3	7	3	124	5	102	2	75	6	55	1	3	5	82	5	71	4	83	7	131	4	48
TRZEBIESZÓW (GM.WIEJSKA)	8	99	1	3	9	183	3	71	7	160	4	52	4	41	3	46	6	76	10	153	7	131	8	90
WOJCIESZKÓW (GM.WIEJSKA)	4	65	5	15	5	138	11	204	11	207	9	134	2	5	7	86	10	147	8	129	7	131	10	151
WOLA MYSŁOWSKA (GM.WIEJSKA)	11	156	1	3	10	185	10	190	9	184	10	156	-	-	4	61	8	141	3	72	2	64	3	35



WIĘCEJ DANYCH: [Bank Danych Lokalnych bdl.stat.gov.pl](http://BankDanychLokalnych.bdl.stat.gov.pl)

a Najmniejsza wartość została oznaczona jako lokata 1, natomiast największa – jako ostatnia lokata spośród zestawionych jednostek.  
b Bez gmin mających również status miasta na prawach powiatu.