



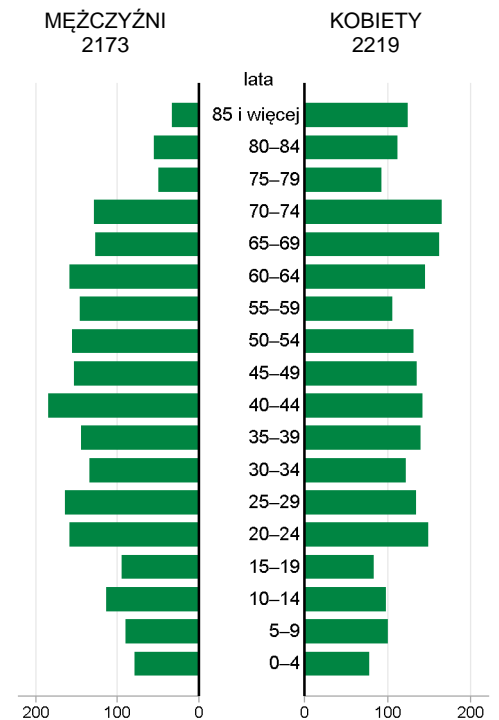
GMINA WIEJSKA WYSOKIE POWIAT LUBELSKI

2019	Liczba	miejsowości	20
		sołectw	21
	Powierzchnia w km ²		114

Wybrane dane statystyczne	2017	2018	2019	Powiat 2019
Ludność	4532	4461	4392	155566
Ludność na 1 km ²	40	39	39	93
Kobiety na 100 mężczyzn	103	102	102	104
Ludność w wieku nieprodukcyjnym na 100 osób w wieku produkcyjnym	74,0	72,5	72,6	63,4
Dochody ogółem budżetu gminy na 1 mieszkańca w zł	3833	5184	4647	5046
Wydatki ogółem budżetu gminy na 1 mieszkańca w zł	3788	5389	4276	5028
Turystyczne obiekty noclegowe ^a	-	-	-	25
Mieszkania oddane do użytkowania na 10 tys. ludności	7	4	9	61
Pracujący ^b na 1000 ludności	52	54	46	110
Udział bezrobotnych zarejestrowanych w liczbie ludności w wieku produkcyjnym (w %)	6,7	6,0	5,1	3,4
Ludność – w % ogółu ludności – korzystająca z instalacji:				
wodociągowej	81,1	81,3	82,8	81,4
kanalizacyjnej	0,4	0,4	0,5	23,4
gazowej	-	-	-	43,7
Podmioty gospodarki narodowej w rejestrze REGON na 10 tys. ludności w wieku produkcyjnym	768	750	853	1459

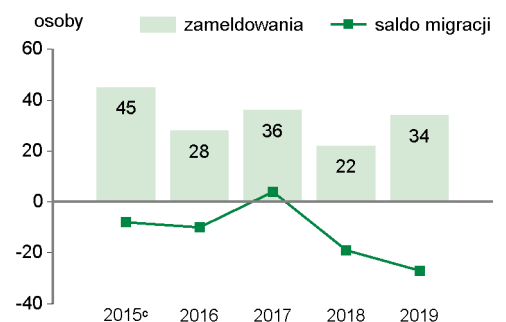
LUDNOŚĆ

Ludność według płci i grup wieku w 2019 r.



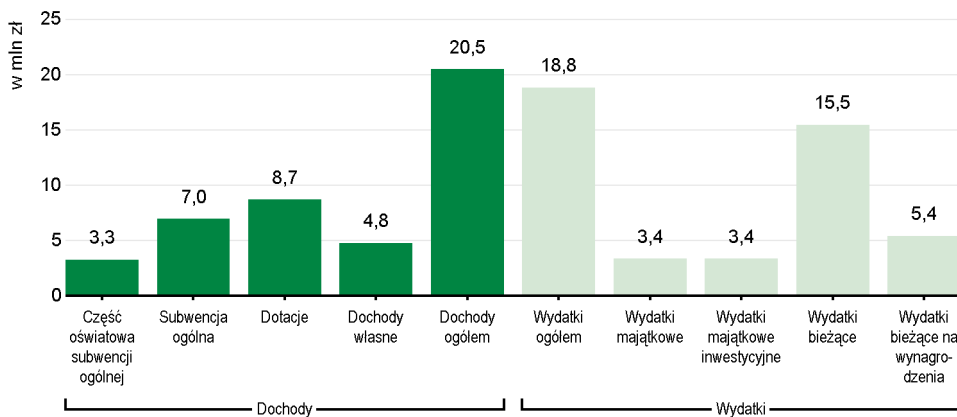
Wybrane dane demograficzne w 2019 r.	Powiat	Gmina	Powiat=100
Ludność	155566	4392	2,8
w tym kobiety	79364	2219	2,8
Urodzenia żywe	1542	28	1,8
Zgony	1424	85	6,0
Przyrost naturalny	118	-57	.
Saldo migracji ogółem	944	-27	.
Ludność w wieku:			
przedprodukcyjnym	30576	652	2,1
produkcyjnym	95228	2545	2,7
poprodukcyjnym	29762	1195	4,0

Migracje ludności na pobyt stały



a Dane dotyczą obiektów posiadających 10 i więcej miejsc noclegowych. Stan w dniu 31 lipca. b Bez podmiotów gospodarczych o liczbie pracujących do 9 osób oraz gospodarstw indywidualnych w rolnictwie. c W przypadku migracji zagranicznych dane dotyczą 2014 r.

Dochody i wydatki budżetu gminy według rodzajów w 2019 r.



Środki w dochodach budżetu gminy na finansowanie i współfinansowanie programów i projektów unijnych w 2019 r.

1,7
mln zł

W 2019 r. wydatki w dziale "Oświata i wychowanie" wyniosły 6262 tys. zł

Struktura dochodów budżetu gminy według działów	2017	2018	2019
OGÓŁEM	100,0	100,0	100,0
Rolnictwo i łowiectwo	3,7	2,8	3,8
Transport i łączność	8,6	7,6	7,3
Gospodarka mieszkaniowa	2,6	0,7	1,6
Administracja publiczna	0,3	0,2	0,2
Bezpieczeństwo publiczne i ochrona przeciwpożarowa	0,1	0,2	0,0
Różne rozliczenia	33,4	28,2	34,2
Oświata i wychowanie	2,1	6,9	3,0
Pomoc społeczna	1,6	1,4	1,5
Pozostałe zadania w zakresie polityki społecznej	-	0,5	1,4
Edukacyjna opieka wychowawcza	0,2	0,1	0,1
Rodzina	24,6	17,9	22,1
Gospodarka komunalna i ochrona środowiska	2,5	17,2	4,8
Kultura i ochrona dziedzictwa narodowego	0,0	0,1	-
Kultura fizyczna	-	-	1,0
Dochody od osób prawnych, od osób fizycznych i od innych jednostek nieposiadających osobowości prawnej	18,3	14,1	16,5
Pozostałe	2,0	2,1	2,5

Struktura wydatków budżetu gminy według działów	2017	2018	2019
OGÓŁEM	100,0	100,0	100,0
Rolnictwo i łowiectwo	4,0	2,8	4,2
Transport i łączność	16,3	12,5	9,6
Gospodarka mieszkaniowa	2,1	0,2	2,1
Administracja publiczna	9,0	7,2	10,3
Bezpieczeństwo publiczne i ochrona przeciwpożarowa	1,1	0,9	0,9
Różne rozliczenia	-	-	-
Oświata i wychowanie	29,7	30,4	33,2
Pomoc społeczna	4,1	3,2	4,1
Pozostałe zadania w zakresie polityki społecznej	-	0,1	1,4
Edukacyjna opieka wychowawcza	0,3	0,2	0,2
Rodzina	25,3	17,4	24,4
Gospodarka komunalna i ochrona środowiska	3,4	19,4	4,4
Kultura i ochrona dziedzictwa narodowego	1,5	1,3	2,0
Kultura fizyczna	0,1	1,7	0,1
Działalność usługowa	0,0	-	-
Ochrona zdrowia	0,3	0,1	0,2
Pozostałe	2,8	2,6	2,9

REGON

Podmioty gospodarki narodowej w rejestrze REGON w 2019 r.	Powiat	Gmina
OGÓŁEM	13894	217
w tym w sektorze: rolniczym	253	14
przemysłowym	1201	21
budowlanym	2212	40
na 10 tys. ludności	893	494
Osoby fizyczne prowadzące działalność gospodarczą na 10 tys. ludności	730	357

MIESZKANIA

Mieszkania oddane do użytkowania	2018	2019
OGÓŁEM	2	4
w tym: indywidualne ^a	2	4
przeznaczone na sprzedaż lub wynajem ^b	-	-

^a Przeznaczone na użytek własny inwestora. ^b Łącznie z budownictwem indywidualnym przeznaczonym na sprzedaż lub wynajem.

Zasoby mieszkaniowe	2018	2019
Mieszkania ^a	1856	1860
Przeciętna powierzchnia użytkowa ^a 1 mieszkania w m ²	79	79
Zaległości w opłatach za mieszkanie w zasobach gminnych w tys. zł	1,7 ^b	.

^a Na podstawie bilansów zasobów mieszkaniowych. ^b Dane za okres od początku powstania zaległości do końca okresu sprawozdawczego.

Długość ścieżek rowerowych w 2019 r.: 4,6 km

Udział powierzchni objętej obowiązującymi miejscowymi planami zagospodarowania przestrzennego w powierzchni ogółem w 2019 r. wyniósł 100,1%

WYCHOWANIE I EDUKACJA

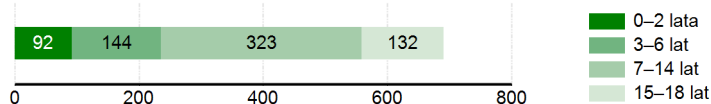
Żłobki	2017	2018	2019
--------	------	------	------

Żłobki i kluby dziecięce	-	-	-
Dzieci przebywające w żłobkach i klubach dziecięcych (w ciągu roku)	-	-	-

Edukacja	2017/18	2018/19	2019/20
----------	---------	---------	---------

Placówki wychowania przedszkolnego	3	4	4
w tym przedszkola	-	1	1
Miejsca w przedszkolach	-	50	50
Dzieci w placówkach wychowania przedszkolnego	44	79	84
w tym w przedszkolach	-	44	47
Szkoły podstawowe	3	3	3
Uczniowie szkół podstawowych	280	305	283
Gimnazja	1	1	-
Uczniowie szkół gimnazjalnych	66	32	-
Liczba uczniów przypadająca na 1 oddział w szkołach:			
podstawowych	12	13	12
gimnazjalnych	17	16	-

Ludność według wybranych grup wieku w 2019 r.



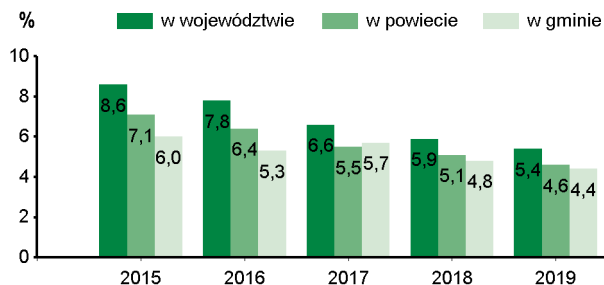
OCHRONA ZDROWIA I POMOC SPOŁECZNA

2019	Powiat	Gmina
------	--------	-------

Przychodnie	66	3
Liczba osób przypadających na 1 przychodnię	2357	1464
Porady podstawowej opieki zdrowotnej udzielone na 1 mieszkańca	3,9	5,3

W 2019 r. wydatki w działach "Pomoc społeczna" i "Pozostałe zadania w zakresie polityki społecznej" wyniosły **1039,7** tys. zł

Udział osób korzystających ze środowiskowej pomocy społecznej w ludności ogółem



Świadczenie wychowawcze RODZINA 500+ w 2019 r.	Powiat	Gmina
--	--------	-------

Przeciętna miesięczna liczba : rodzin pobierających świadczenie ^a dzieci, na które rodziny pobierają świadczenie:	11461	232
od 1 stycznia do 30 czerwca	17655	397
od 1 lipca do 31 grudnia	28488	554
Wyплаты świadczeń w tys. zł	143204,7	2996,3

a Dane dotyczą okresu od 1 stycznia do 30 czerwca.

W 2019 r. wydatki na przeciwdziałanie alkoholizmowi wyniosły **33** tys. zł

KULTURA, SPORT

Biblioteki w 2019 r.	Powiat	Gmina
----------------------	--------	-------

Biblioteki i filie	57	3
Czytelnice w bibliotekach publicznych	23031	507
Wypożyczenia księgozbioru na 1 czytelnika w wol.	17	17

Instytucje kultury ^a w 2019 r.	Powiat	Gmina
---	--------	-------

Placówki	11	1
Imprezy	523	20
Uczestnicy imprez	84876	1420
Grupy artystyczne	60	1
Członkowie grup artystycznych	1189	20
Koła/kluby/sekcje	129	13
Członkowie kół/klubów/sekcji	2102	160

a Centra, domy i ośrodki kultury, kluby i świetlice.

Kluby sportowe w 2018 r.	Powiat	Gmina
--------------------------	--------	-------

Kluby	44	1
Członkowie	2859	30
Ćwiczący	2839	20
Trenerzy	59	1
Instruktorzy sportowi	64	-

RYNEK PRACY

2019	Powiat	Gmina
------	--------	-------

Pracujący ^a	17040	200
Bezrobotni zarejestrowani	3248	129
w tym kobiety w %	53,3	54,3
Udział bezrobotnych zarejestrowanych w liczbie ludności w wieku produkcyjnym w %	3,4	5,1
Udział zarejestrowanych bezrobotnych kobiet w liczbie kobiet w wieku produkcyjnym w %	3,9	6,3

a Bez podmiotów gospodarczych o liczbie pracujących do 9 osób oraz gospodarstw indywidualnych w rolnictwie.

ŚRODOWISKO

Leśnictwo w 2019 r.	
---------------------	--

Powierzchnia lasów ogółem w ha	1133
w tym lasy publiczne	200
Lesistość w %	10,0

Gospodarka ściekowa i odpady w 2019 r.	
--	--

Oczyszczalnie ścieków	1
Ludność korzystająca z oczyszczalni ścieków	41
Gromadzenie i wywóz nieczystości ciekłych:	
nieczystości ciekłe bytowe odebrane w m ³ (w ciągu roku)	707,0
zbiorniki bezodpływowe	556
oczyszczalnie przydomowe	150
Odpady komunalne zebrane w t (w ciągu roku)	471
w tym z gospodarstw domowych	454

Emisja zanieczyszczeń powietrza z zakładów szczególnie uciążliwych w 2019 r.	
--	--

Pyłowych w t	-
Gazowych w t	-

GMINA WIEJSKA WYSOKIE NA TLE GMIN POWIATU I WOJEWÓDZTWA W 2019 R.

Lokata gminy w powiecie

1

10

Lokata gminy w województwie

WYSZCZEGÓLNIENIE	Ludność na 1 km ²		Kobiety na 100 mężczyzn ^a		Saldo migracji na 1000 ludności		Dochody własne budżetu gminy ^b				Wydatki budżetu gminy ^b				Dzieci w przedszkolach na 100 miejsc ^a		Przeciętna powierzchnia użytkowa 1 mieszkania w zasobach mieszkaniowych		Odsetek ludności korzystającej z instalacji						Podmioty gospodarki narodowej w rejestrze REGON na 10 tys. ludności
																			wodomiejscowej			kanalizacyjnej			
							na 1 mieszkańca																		
WYSOKIE (GM.WIEJSKA)	14	151	2	94	15	138	14	165	11	96	14	181	8	88	16	157	11	147	12	189	15	131	15	184	
BELŻYCE (GM.MIEJSKO-WIEJSKA)	7	34	11	166	13	99	8	76	16	204	15	194	10	102	12	101	13	180	1	43	3	14	7	39	
BORZECZÓW (GM.WIEJSKA)	13	90	1	76	11	61	16	203	15	197	11	147	8	88	5	7	2	19	13	193	8	34	14	105	
BYCHAWA (GM.MIEJSKO-WIEJSKA)	9	43	16	187	16	168	12	111	14	191	13	169	12	132	14	141	4	59	3	83	12	110	10	59	
GARBÓW (GM.WIEJSKA)	8	41	4	122	9	44	6	55	8	72	7	67	14	149	9	50	10	124	8	147	14	122	11	64	
GŁUSK (GM.WIEJSKA)	1	22	11	166	1	1	4	11	1	7	1	4	1	13	2	2	3	28	5	92	2	11	2	11	
JABŁONNA (GM.WIEJSKA)	12	70	4	122	7	26	11	96	4	43	5	54	5	62	8	44	5	63	13	193	11	53	9	57	
JASTKÓW (GM.WIEJSKA)	5	29	9	143	5	8	1	4	2	28	2	21	6	71	3	3	9	120	6	93	7	30	3	14	
KONOPNICA (GM.WIEJSKA)	3	25	4	122	3	4	2	9	9	77	9	133	3	50	1	1	15	198	9	150	1	10	1	4	
KRZCZONÓW (GM.WIEJSKA)	16	171	11	166	14	100	9	79	3	31	6	60	2	18	15	152	6	106	10	167	15	131	13	94	
NIEDRZWICA DUŻA (GM.WIEJSKA)	6	31	9	143	8	40	10	86	7	68	8	83	7	76	6	8	12	170	11	174	4	17	6	26	
NIEMCE (GM.WIEJSKA)	4	27	4	122	4	5	5	24	10	85	10	137	11	109	4	4	8	115	4	86	10	49	4	16	
STRZYŻEWICE (GM.WIEJSKA)	10	47	14	177	6	15	7	66	12	114	12	150	4	55	11	80	7	107	7	123	9	37	8	40	
WOJCIECHÓW (GM.WIEJSKA)	11	49	14	177	12	67	13	140	5	61	4	43	-	-	10	66	16	210	13	193	6	26	12	93	
WÓLKA (GM.WIEJSKA)	2	23	4	122	2	2	3	10	6	67	3	32	13	142	7	42	1	1	2	52	5	20	5	17	
ZAKRZEW (GM.WIEJSKA)	15	156	2	94	10	52	15	187	13	190	16	209	-	-	13	134	14	193	13	193	13	120	16	206	



WIĘCEJ DANYCH: [Bank Danych Lokalnych bdl.stat.gov.pl](http://BankDanychLokalnych.bdl.stat.gov.pl)

a Najmniejsza wartość została oznaczona jako lokata 1, natomiast największa – jako ostatnia lokata spośród zestawionych jednostek.
b Bez gmin mających również status miasta na prawach powiatu.