

Bank Danych Lokalnych

Bank Danych Lokalnych

- Banki i bazy danych to wygodne narzędzia umożliwiające szybki dostęp do danych statystycznych za pośrednictwem strony internetowej Głównego Urzędu Statystycznego <http://stat.gov.pl> .
- Umożliwiają one tworzenie zestawień danych odpowiadającym indywidualnym potrzebom użytkowników.

Bank Danych Lokalnych

Dostęp do Banku Danych Lokalnych ze strony Głównego Urzędu Statystycznego <http://stat.gov.pl>



Narodowy Spis Powszechny Ludności i Mieszkań 2021 · Powszechny Spis Rolny 2020 · Badania statystyczne

Informacje o Narodowym Spisie Powszechnym Ludności i Mieszkań 2021



Podstawowe dane



Opracowania sygnałne



Publikacje



Bank Danych Lokalnych



Bank Danych Makro-ekonomicznych



SDG



Dziedziczne Bazy Wiedzy



STRATEG



Portal Geostatystyczny



Portal API



Dashboard gospodarczy



REGON, TERYT

> Statystyka związana z COVID-19

> Bazy danych

> Obszary tematyczne

> Wskaźniki makroekonomiczne

> Czasopisma naukowe

> Statystyka międzynarodowa

> Statystyka regionalna

> Statystyki eksperymentalne

> Projekty unijne w statystyce

Aktualności

Polska statystyka liderem otwierania danych statystycznych

III Kongres Demograficzny 2021-2022

Badanie statystyczne z zakresu rolnictwa w dniach od 1 do 23 grudnia 2021 r.

Przeglądy partnerskie (Peer reviews) w Europejskim Systemie Statystycznym



Bank Danych Lokalnych

Dostęp do Banku Danych Lokalnych ze strony Urzędu Statystycznego w Lublinie <http://lublin.stat.gov.pl>

Urząd Statystyczny w Lublinie

ABC 123 Dane o województwie

Opracowania bieżące

Publikacje i foldery

SVS Statystyczne Vademecum Samorządowca

BDL Bank Danych Lokalnych

Statystyka regionalna

Portal Geostatystyczny

STRATEG

REGON, TERYT, Klasyfikacje

Badania statystyczne

Urzędy statystyczne

GUS

Dla mediów · Co, gdzie, jak załatwić? · Edukacja statystyczna · O stronie

- > Informacje o Urzędzie
- > Specjalizacja Urzędu
- > Ośrodki
- > Współpraca w regionie
- > Seminaria i konferencje
- > Współpraca zagraniczna US
- > Patronaty honorowe Dyrektora Urzędu Statystycznego w Lublinie
- > Infografiki

Aktualności

- Badania statystyczne z zakresu rolnictwa w dniach od 1 do 23 grudnia 2021 r.
- X Lubelski Konkurs Statystyczno-Demograficzny Sigma Kwadrat
- Bezpośrednia obsługa interesantów w Urzędzie Statystycznym w Lublinie w punkcie REGON i Informatorium
- Składanie sprawozdań statystycznych

Badania statystyczne z zakresu rolnictwa w dniach od 1 do 23 grudnia 2021 r.

Bank Danych Lokalnych

Bank Danych Lokalnych (BDL)

- największa w Polsce uporządkowana baza danych o gospodarce i gospodarstwach domowych, innowacjach, finansach publicznych, społeczeństwie, demografii i środowisku
- opisuje regiony, podregiony, województwa, powiaty i gminy
- pierwsze dane dostępne w Banku pochodzą z 1995 roku. Zasoby informacyjne są na bieżąco uzupełniane oraz aktualizowane. Informacje statystyczne prezentowane są w układzie rocznym i krótkookresowym: półrocznym, kwartalnym, miesięcznym
- dane uporządkowane są według dziedzin i zjawisk

Bank Danych Lokalnych

Cele BDL:

- zapewnienie stałego i przyjaznego dla korzystających dostępu do aktualnych informacji statystycznych
- pomoc w prowadzeniu wielowymiarowych analiz statystycznych w układach regionalnych i lokalnych

Bank Danych Lokalnych

Dla nowo tworzonych kont aktywna jest opcja **Chcę się zarejestrować**, wymagane informacje:

- Pytanie o **wiek** wymaga wskazania jednej pozycji z listy: *nie odpowiem; poniżej 15 lat; 15-24; 25-34; 35-44; 45-54; 55-64; 65 lat i więcej.*
- Pytanie o **pleć** wymaga wskazania jednej pozycji z listy: *nie odpowiem; kobieta; mężczyzna.*
- Pytanie o **grupę użytkowników** wymaga wskazania jednej pozycji z listy: *GUS, Urzędy Statystyczne; administracja rządowa, jednostki samorządowe; sektor przedsiębiorstw; sektor finansowy; placówki naukowo-badawcze; instytucje konsultingowe/doradcze; media; studenci, uczniowie; osoby indywidualne; inna.*

Start / Rejestracja użytkownika

E-mail

Hasło

Potwierdzenie hasła


Wiek


Płeć

Grupa użytkownika

8 0 4 1

Kod z obrazka

 Zarejestruj mnie

 Anuluj



Bank Danych Lokalnych

Wejście do opcji logowania dostępne jest na pasku MENU



Informacja o trybie pracy z Programem znajduje się nad paskiem MENU.

Możliwe warianty:

- Użytkownik: Gość (niezalogowany)
- Użytkownik: [adres mailowy zadeklarowany podczas tworzenia konta] - zalogowany.

Bank Danych Lokalnych

Wariant użytkownika



Dane wg stanu na 2019.01.23

The screenshot shows the main navigation menu of the Bank Danych Lokalnych website. The menu items are: DANE, METADANE, API, ARCHIWUM, and POMOC. Below the menu, there are three main sections: 'Dane według dziedzin' (Data by field), 'Dane dla jednostki terytorialnej' (Data for territorial unit), and 'Interfejs API' (API interface). Each section has a corresponding icon: a document for 'Dane według dziedzin', a map with a location pin for 'Dane dla jednostki terytorialnej', and gears for 'Interfejs API'. The 'Dane według dziedzin' section includes a sub-menu with 'Dane dla roku 2017', 'Dane dla roku 2018', and 'Komunikaty'. The 'Dane dla jednostki terytorialnej' section includes a sub-menu with 'Dane dla wybranej jednostki terytorialnej (miejscowości, gminy, powiatu, województwa, kraju) terytorialnej (makroregionu, regionu, podregionu) z wieloletnimi danymi tematycznymi'. The 'Interfejs API' section includes a sub-menu with 'Dostęp do danych Banku poprzez Interfejs REST API w formacie json i Xml'. The website header includes a search bar with the text 'Szukaj cechy' and a user profile 'Użytkownik: Gość'. The footer includes logos for Atlas Regionów, Przekroje terytorialne Bank Danych Lokalnych, Portal Geostatystyczny, STRATEG, and Wskaźniki Zrównoważonego Rozwoju.

Główne menu nawigacyjne



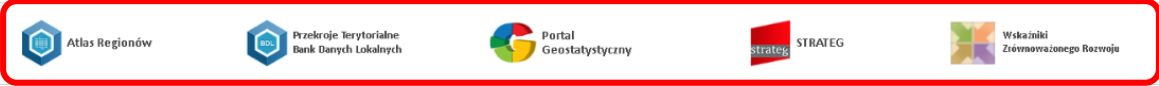
Wybieranie danych wg dziedzin



Wybieranie danych dla wybranej jednostki terytorialnej



Interfejs API BDL



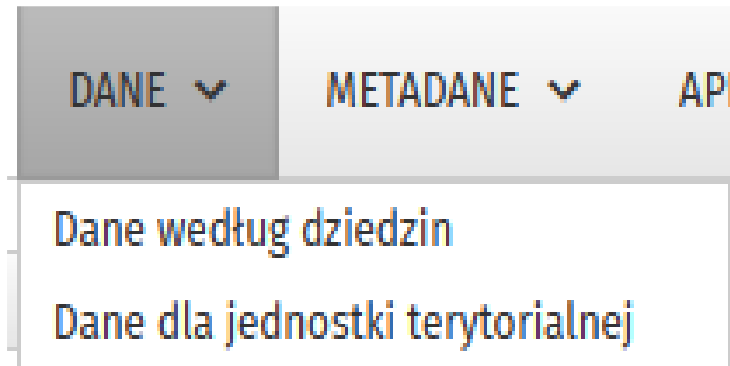
Linki do wybranych baz danych GUS

Copyright © 2019 Główny Urząd Statystyczny, Wersja: 20190111.0920

INOWACyjNA GOSPODARKA GUS

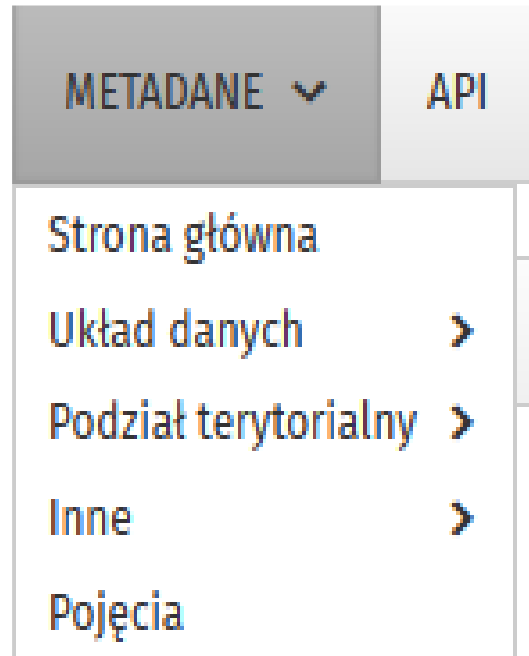
Bank Danych Lokalnych

Opcja: **DANE** (lista rozwijalna) zawiera linki do wariantu sposobu wyboru danych, tożsame z wywołaniem za pomocą analogicznie opisanych ikon na stronie głównej BDL.



Bank Danych Lokalnych

Opcja **METADANE** (lista rozwijalna) zawiera linki do metainformacji, list, kontekstowych opisów metodologicznych:

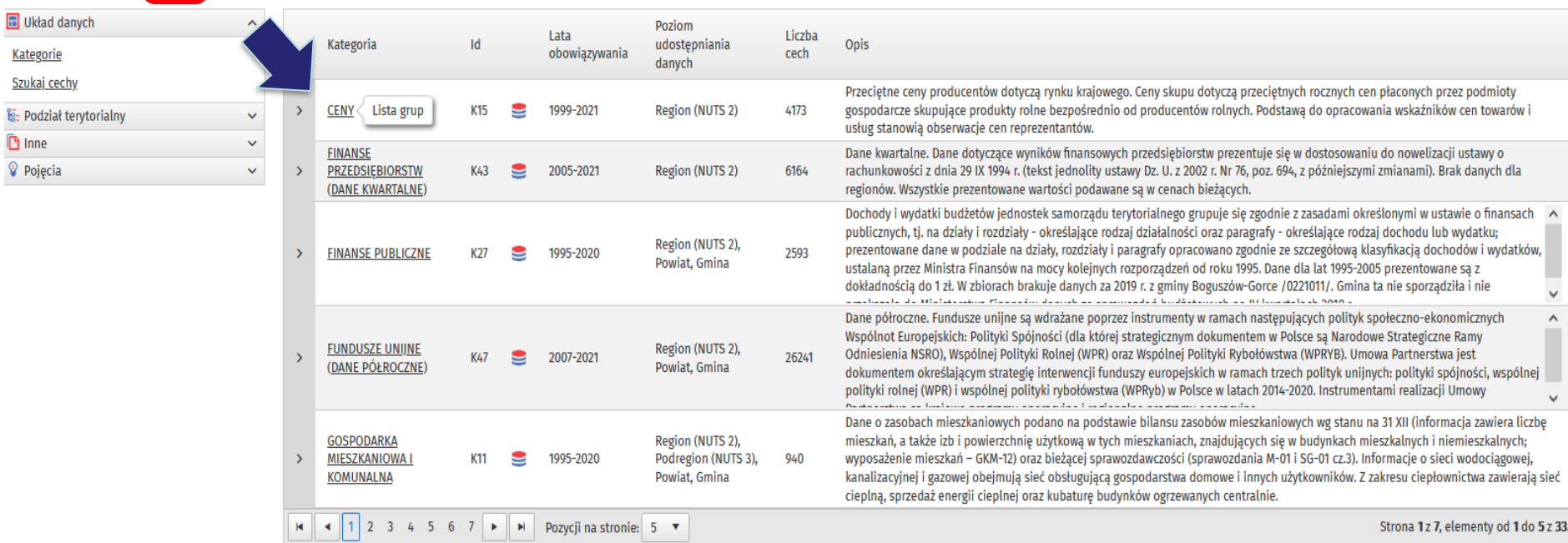


Bank Danych Lokalnych

Opcja **METADANE** > **Układ danych** zawiera dwa odwołania:

Układ danych > **Kategorie** - z możliwością uzyskania wykazu zbiorczych informacji w układzie **KATEGORII** opisujących poszczególne parametry obszarów tematycznych:

Start / Metadane / Kategorie



Kategoria	Id	Lata obowiązywania	Poziom udostępniania danych	Liczba cech	Opis
CENY Lista grup	K15	1999-2021	Region (NUTS 2)	4173	Przeciętne ceny producentów dotyczą rynku krajowego. Ceny skupu dotyczą przeciętnych rocznych cen płaconych przez podmioty gospodarcze skupujące produkty rolne bezpośrednio od producentów rolnych. Podstawą do opracowania wskaźników cen towarów i usług stanowią obserwacje cen reprezentantów.
FINANSE PRZEDSIĘBIORSTW (DANE KWARTALNE)	K43	2005-2021	Region (NUTS 2)	6164	Dane kwartalne. Dane dotyczące wyników finansowych przedsiębiorstw prezentuje się w dostosowaniu do nowelizacji ustawy o rachunkowości z dnia 29 IX 1994 r. (tekst jednolity ustawy Dz. U. z 2002 r. Nr 76, poz. 694, z późniejszymi zmianami). Brak danych dla regionów. Wszystkie prezentowane wartości podawane są w cenach bieżących.
FINANSE PUBLICZNE	K27	1995-2020	Region (NUTS 2), Powiat, Gmina	2593	Dochody i wydatki budżetów jednostek samorządu terytorialnego grupuje się zgodnie z zasadami określonymi w ustawie o finansach publicznych, tj. na działy i rozdziały - określające rodzaj działalności oraz paragrafy - określające rodzaj dochodu lub wydatku; prezentowane dane w podziale na działy, rozdziały i paragrafy opracowano zgodnie ze szczegółową klasyfikacją dochodów i wydatków, ustalaną przez Ministra Finansów na mocy kolejnych rozporządzeń od roku 1995. Dane dla lat 1995-2005 prezentowane są z dokładnością do 1 zł. W zbiorach brakuje danych za 2019 r. z gminy Boguszków-Gorce /0221011/. Gmina ta nie sporządziła i nie przedstawiła do Ministerstwa Finansów danych ze sprawozdań budżetowych za II kwartał 2019 r.
FUNDUSZE UNIJNE (DANE PÓŁROCZNE)	K47	2007-2021	Region (NUTS 2), Powiat, Gmina	26241	Dane półroczne. Fundusze unijne są wdrażane poprzez Instrumenty w ramach następujących polityk społeczno-ekonomicznych Wspólnot Europejskich: Polityki Spójności (dla której strategicznym dokumentem w Polsce są Narodowe Strategiczne Ramy Odniesienia NSRO), Wspólnej Polityki Rolnej (WPR) oraz Wspólnej Polityki Rybołówstwa (WPRyB). Umowa Partnerstwa jest dokumentem określającym strategię interwencji funduszy europejskich w ramach trzech polityk unijnych: polityki spójności, wspólnej polityki rolnej (WPR) i wspólnej polityki rybołówstwa (WPRyB) w Polsce w latach 2014-2020. Instrumentami realizacji Umowy Partnerstwa są...
GOSPODARKA MIESZKANIOWA I KOMUNALNA	K11	1995-2020	Region (NUTS 2), Podregion (NUTS 3), Powiat, Gmina	940	Dane o zasobach mieszkaniowych podano na podstawie bilansu zasobów mieszkaniowych wg stanu na 31 XII (informacja zawiera liczbę mieszkań, a także izb i powierzchnię użytkową w tych mieszkaniach, znajdujących się w budynkach mieszkalnych i niemieszkalnych; wyposażenie mieszkań - GKM-12) oraz bieżącej sprawozdawczości (sprawozdania M-01 i SG-01 cz.3). Informacje o sieci wodociągowej, kanalizacyjnej i gazowej obejmują sieć obsługującą gospodarstwa domowe i innych użytkowników. Z zakresu ciepłownictwa zawierają sieć ciepłą, sprzedaż energii cieplnej oraz kubiturę budynków ogrzewanych centralnie.

Pozycji na stronie: 5

Strona 1 z 7, elementy od 1 do 5 z 33.

Bank Danych Lokalnych

System umożliwia wejścia do drugiego poziomu hierarchicznej struktury bazy - **GRUP** w ramach każdej kategorii:

Start / Metadane / Kategorie **Grupy**

Układ danych
Kategorie
Szukaj cechy
Podział terytorialny
Inne
Pojęcia

Kategoria K15 CENY

Grupa	Id	Lata obowiązywania	Poziom udostępniania danych	Liczba cech	Opis
> CENY W ROLNICTWIE <small>Lista podgrup</small>	G186	1999-2021	Region (NUTS 2)	618	-
> PRZECIĘTNE CENY DETALICZNE TOWARÓW I USŁUG KONSUMPCYJNYCH	G188	1999-2020	Region (NUTS 2)	3401	-
> PRZECIĘTNE CENY DETALICZNE TOWARÓW NIEKONSUMPCYJNYCH	G189	1999-2020	Region (NUTS 2)	32	-
> PRZECIĘTNE CENY PRODUCENTÓW NIEKTÓRYCH WYROBÓW SPOŻYWCZYCH NA RYNKU KRAJOWYM	G187	1999-2020	Region (NUTS 2)	41	-
> WSKAŹNIKI CEN	G405	2003-2021	Region (NUTS 2)	81	-

« 1 » Pozycji na stronie: 5

Strona 1 z 1, elementy od 1 do 5 z 5.

Bank Danych Lokalnych

System umożliwia wejścia do trzeciego poziomu hierarchicznej struktury bazy - **PODGRUP** w ramach każdej GRUPY:

Start / Metadane / Kategorie / Grupy / **Podgrupy**

Układ danych

Kategorie

Szukaj cechy

Podział terytorialny

Inne

Pojęcia

Kategoria K15 CENY

Grupa G186 CENY W ROLNICTWIE

Podgrupa	Id	Lata obowiązywania	Poziom udostępniania danych	Liczba cech	Opis
> Cena zakupu/sprzedaży użytków rolnych za 1 ha w obrocie prywatnym	P3415	2013-2020	Region (NUTS 2)	7	-
> Cena zakupu/sprzedaży użytków rolnych za 1 ha w obrocie prywatnym (dane kwartalne)	P3183	2012-2021	Region (NUTS 2)	28	-
> Przeciętne ceny gruntów ornych (za 1ha) w obrocie prywatnym	P1460	1999-2020	Region (NUTS 2)	12	Ceny za 1ha. W 2020 roku w związku z pandemią, nie przeprowadzono notowań niektórych cen targowiskowych. Dane w przeliczeniu na żyto i żywiec rzeżny wieprzowy są niedostępne.
> Przeciętne ceny owoców i warzyw uzyskiwane przez rolników na targowiskach (dane półroczne)	P3156	2012-2019	Region (NUTS 2)	51	W kwietniu, maju i czerwcu, w listopadzie i grudniu 2020 roku, w związku z pandemią, nie przeprowadzono notowań cen targowiskowych. Brak danych za I, II półrocze oraz za 2020 rok.
> Przeciętne ceny skupu owoców i warzyw (dane półroczne)	P3155	2012-2021	Region (NUTS 2)	60	-

1 2 Pozycji na stronie: 5

Strona 1 z 2, elementy od 1 do 5 z 9.

Bank Danych Lokalnych

System umożliwia wejście (kliknięcie w obszarze podkreślonego tekstu z nazwą podgrupy) do najniższego poziomu hierarchicznej struktury bazy - **wykazu CECH** w ramach PODGRUP:

Start / Metadane / Kategorie / Grupy / Podgrupy **Cechy**

Układ danych

Kategorie

Szukaj cechy

Podział terytorialny

Inne

Pojęcia

Kategoria K15 CENY

Grupa G186 CENY W ROLNICTWIE

Podgrupa P3415 Cena zakupu/sprzedaży użytków rolnych za 1 ha w obrocie prywatnym

Nazwa	Id		Lata obowiązywania	Poziom udostępniania danych	Opis
grunty orne ogółem	450364		2013-2020	Region (NUTS 2)	-
grunty orne dobre (klasy I, II, IIIa)	450363		2013-2020	Region (NUTS 2)	-
grunty orne średnie (klasy IIIb, IV)	450362	Przejdź do danych	2013-2020	Region (NUTS 2)	-
grunty orne słabe (klasy V, VI)	450361		2013-2020	Region (NUTS 2)	-
łąki ogółem	450360		2013-2020	Region (NUTS 2)	-
łąki dobre	450359		2013-2020	Region (NUTS 2)	-
łąki słabe	450358		2013-2020	Region (NUTS 2)	-










Bank Danych Lokalnych

Ikona (i) pozwala na wyświetlenie szczegółowych informacji o wybranej cesze:

Kategoria K15 CENY

Grupa G186 CENY W ROLNICTWIE

Podgrupa P3415 Cena zakupu/sprzedaży użytków rolnych za 1 ha w obrocie prywatnym

Nazwa	Id	
grunty orne ogółem	450364	
grunty orne dobre (klasy I, II, IIIa)	450363	 
grunty orne średnie (klasy IIIb, IV)	450362	 
grunty orne słabe (klasy V, VI)	450361	 
łąki ogółem	450360	 

Informacje o wybranej cesze (450364):

- Kategoria: CENY
- Grupa: CENY W ROLNICTWIE
- Podgrupa: Cena zakupu/sprzedaży użytków rolnych za 1 ha w obrocie prywatnym
- Użytki rolne: grunty orne ogółem
- Jednostka miary: zł
- Okres sprawozdawczy: Roczne

Lata	2013	2014	2015
Poziom udostępniania danych	Region (NUTS 2)	Region (NUTS 2)	Region (NUTS 2)

Na każdym poziomie wyświetlane są kolejno identyfikatory systemowe pozycji, link do tzw. metryki grupującej informacje o oglądanym zasobie, przejście do danych (), informację o latach obowiązywania, dla których dostępne są dane, poziom terytorialny dostępności danych, na poziomie podgrupy - liczba cech, oraz opis metodologiczny zasobu.

Bank Danych Lokalnych

Układ danych > Szukaj cechy - możliwość wyszukania cechy na podstawie podanego łańcucha znaków. System umożliwia zawężenie przeszukiwanego obszaru do wskazania konkretnej kategorii, poziomu dostępności danych, okresu sprawozdawczego (roczne, krótkookresowe), lat sprawozdawczych (zależnie od kategorii, możliwy zakres to 1995-ostatni rok sprawozdawczy).

Kategoria

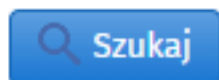
Wszystkie ▼

Dane dostępne od poziomu Okres sprawozdawczy Lata

-- Od dowolnego poziom... ▼ -- Dowolny -- ▼ Zaznaczono wszystkie opcje ▼

Wyszukiwany tekst

Wyszukiwany tekst -- Szukaj wszędzie -- ▼

 Szukaj

Bank Danych Lokalnych

Start / Metadane / Szukaj cechy

Układ danych

- Kategorie
- Szukaj cechy
- Podział terytorialny
- Inne
- Pojęcia

Kategoria: Wszystkie

Dane dostępne od poziomu: -- Od dowolnego poziom ... --

Okres sprawozdawczy: -- Dowolny --

Lata: Zaznaczono wszystkie op ...

Wyszukiwany tekst: zboża


Wymiary

- Kategoria: ROLNICTWO
 - Grupa: UPRAWY ROLNICZE
 - Podgrupa: Produkcja roślinna
 - zboża ogółem; powierzchnia; ogółem
 - zboża ogółem; powierzchnia; w gospodarstwach indywidualnych
 - zboża ogółem; plony z 1 ha; ogółem
 - zboża ogółem; plony z 1 ha; w gospodarstwach indywidualnych
 - zboża ogółem; zbiory; ogółem
 - zboża ogółem; zbiory; w gospodarstwach indywidualnych
 - zboża podstawowe z mieszankami; powierzchnia; ogółem
 - zboża podstawowe z mieszankami; powierzchnia; w gospodarstwach indywidualnych
 - zboża podstawowe z mieszankami; plony z 1 ha; ogółem
 - zboża podstawowe z mieszankami; plony z 1 ha; w gospodarstwach indywidualnych

Wymiary	Lata	Poziom udostępniania danych	Opis
zboża ogółem; powierzchnia; ogółem	1999-2020	Region (NUTS 2)	-
zboża ogółem; powierzchnia; w gospodarstwach indywidualnych	1999-2020	Region (NUTS 2)	-
zboża ogółem; plony z 1 ha; ogółem	1999-2020	Region (NUTS 2)	-
zboża ogółem; plony z 1 ha; w gospodarstwach indywidualnych	1999-2020	Region (NUTS 2)	-
zboża ogółem; zbiory; ogółem	1999-2020	Region (NUTS 2)	-
zboża ogółem; zbiory; w gospodarstwach indywidualnych	1999-2020	Region (NUTS 2)	-
zboża podstawowe z mieszankami; powierzchnia; ogółem	1999-2020	Region (NUTS 2)	-
zboża podstawowe z mieszankami; powierzchnia; w gospodarstwach indywidualnych	1999-2020	Region (NUTS 2)	-
zboża podstawowe z mieszankami; plony z 1 ha; ogółem	1999-2020	Region (NUTS 2)	-
zboża podstawowe z mieszankami; plony z 1 ha; w gospodarstwach indywidualnych	1999-2020	Region (NUTS 2)	-

Pozycji na stronie: 10

Strona 1 z 4, elementy od 1 do 10 z 36.

Wynikiem wyszukiwania jest lista z danymi do poziomu podgrupy z możliwością bezpośredniego przejścia do opcji wyboru danych ().

Bank Danych Lokalnych

Opcja **METADANE** > **Podział terytorialny** zawiera odwołania:

Podział terytorialny > **Jednostki terytorialne** - z możliwością uzyskania wykazu zbiorczych informacji w układzie **poziomów** jednostek przestrzennych: Polska, makroregiony (jednostki NUTS1), województwa, regiony (jednostki NUTS2), podregiony (jednostki NUTS3), powiaty, gminy miejscowości - na każdym poziomie: Kod jednostki, słowny opis rodzaju jednostki, lata obowiązywania (maksymalnie 1995-ostatni rok sprawozdawczy). System umożliwia zawężenie wykazu do poziomów jednostek administracyjnych.

Bank Danych Lokalnych

Przejdźcie do poziomu miejscowości umożliwia kliknięcie w nazwę gminy. Liczby w nawiasach obok nazwy gminy oznaczają rodzaj gminy (szczegółowy opis znajduje się w opisie opcji **Podział terytorialny > Rodzaj jednostki terytorialnej**):

Start / Metadane / **Jednostki terytorialne**

Układ danych
Podział terytorialny

Jednostki terytorialne
Znajdź jednostkę terytorialną
Kod terytorialny
Jednostki statystyczne
Miejscowość statystyczna
Rodzaj jednostki terytorialnej
Zmiany w podziale terytorialnym

Inne
Pojęcia


Układ jednostek terytorialnych

Nazwa jednostki terytorialnej	Kod jednostki terytorialnej	Rodzaj jednostki terytorialnej	Lata
▼ POLSKA	00000000000	Polska	1995-2021
▼ MAKROREGION POŁUDNIOWY	01000000000	Makroregion (NUTS 1)	1995-2021
▼ MAŁOPOLSKIE 1	01120000000	Województwo	1995-2021
▶ REGION MAŁOPOLSKIE	01121000000	Region (NUTS 2)	1995-2021
▼ ŚLĄSKIE 1	01240000000	Województwo	1995-2021
▼ REGION ŚLĄSKIE	01241000000	Region (NUTS 2)	1995-2021
▼ PODREGION BIELSKI	01241440000	Podregion (NUTS 3)	1995-2021
▼ Powiat bielski	01241440200	Powiat	1995-2021
Szczyrk (1) Idź do miejscowości	012414402011	Gmina miejska	1995-2021
Bestwina (2)	012414402022	Gmina wiejska	1995-2021
Buczkowice (2)	012414402032	Gmina wiejska	1995-2021
▶ Czechowice-Dziedzice (3)	012414402043	Gmina miejsko-wiejska	1995-2021
Iasienica (2)	012414402052	Gmina wiejska	1995-2021
Iaworze (2)	012414402062	Gmina wiejska	1995-2021
Kozy (2)	012414402072	Gmina wiejska	1995-2021

Bank Danych Lokalnych

Dla miejscowości statystycznych system wyświetla informacje o jej przyporządkowaniu administracyjnemu oraz części składowe, kod, rodzaj jednostki i lata obowiązywania:

Miejscowości statystyczne i ich składowe w wybranej gminie

Makroregion	MAKROREGION POŁUDNIOWY
Województwo	ŚLĄSKIE 
Region	REGION ŚLĄSKIE
Podregion	PODREGION BIELSKI
Powiat	Powiat bielski
Gmina	Bestwina
Rok	2020 ▼

Nazwa jednostki terytorialnej	Kod jednostki terytorialnej	Rodzaj jednostki terytorialnej	Lata obowiązywania
▼ Bestwina	0212110	Statystyczna	1998, 2002, 2007-2020
▼ Bestwina	0212110	Podstawowa	-
Granice	0212110	Część integralna	-
Kąty	0212110	Część integralna	-
Kolankowice	0212110	Część integralna	-
Magówka	0212110	Część integralna	-
Nowy Świat	0212110	Część integralna	-
Pasieki	0212110	Część integralna	-
Podkępie	0212110	Część integralna	-
Podlesie	0212110	Część integralna	-
Rzeczne	0212110	Część integralna	-

Bank Danych Lokalnych

Podział terytorialny > Znajdź jednostkę terytorialną - możliwość wyszukania jednostki na podstawie podanego łańcucha znaków.

System umożliwia zawężenie przeszukiwanego obszaru do wskazania konkretnego województwa oraz wybór układu: statystyczny/administracyjny; wyświetla kod terytorialny, szczegółowe informacje o lokalizacji jednostki, poziom oraz lata obowiązywania. Naciśnięcie przycisku (x) powoduje zamknięcie okienka z przyporządkowanym komentarzem.

Start / Metadane / **Znajdź jednostkę terytorialną**

Układ danych
Podział terytorialny

Jednostki terytorialne
Znajdź jednostkę terytorialną
Kod terytorialny
Jednostki statystyczne
Miejscowość statystyczna
Rodzaj jednostki terytorialnej
Zmiany w podziale terytorialnym

Inne
Pojęcia

Wyszukiwany tekst: Jelenia Góra
Województwo: -- Szukaj wszędzie --
Układ jednostek terytorialnych: Układ statystyczny

Szukaj

Nazwa jednostki terytorialnej	Kod	Rodzaj jednostki terytorialnej	Lata obowiązywania
Powiat m.Jelenia Góra	030210161000	Powiat	1995-2021
Jelenia Góra (1)	MAKROREGION POŁUDNIOWO-ZACHODNI / DOLNOŚLĄSKIE / REGION DOLNOŚLĄSKIE / PODREGION JELENIOGÓRSKI	Gmina miejska	1995-2021
Jelenia Góra	062013/11083-0040161	Miejscowość statystyczna	1998, 2002, 2007-2020
Jelenia Góra	030210161011-0935802	Miejscowość statystyczna	1998, 2002, 2007-2020

Strona 1 z 1, elementy od 1 do 4 z 4.

Bank Danych Lokalnych

Podział terytorialny > Kod terytorialny - wyświetla szczegółowe informacje o strukturze kodu, wartościach brzegowych każdego elementu kodu w podziale na układ statystyczny/administracyjny. Kod terytorialny publikowany jest w tablicach wynikowych z danymi obok nazwy jednostki przestrzennej.

Start / Metadane / Kod terytorialny

Układ danych	▼
Podział terytorialny	^
Jednostki terytorialne	
Znajdź jednostkę terytorialną	
Kod terytorialny	
Jednostki statystyczne	
Miejscowość statystyczna	
Rodzaj jednostki terytorialnej	
Zmiany w podziale terytorialnym	
Inne	▼
Pojęcia	▼

Struktura Kodu terytorialnego różni się w poszczególnych układach jednostek terytorialnych.

W widoku wg jednostek statystycznych (NUTS) ma postać:

00	00	0	00	00	000	- łącznie 12 znaków
1.	2.	3.	4.	5.	6.	

gdzie poszczególne elementy oznaczają odpowiednio:

1. Symbol makroregionu (01, 02, ..., 07) - dwa znaki
2. Symbol województwa (00, 02, ..., 32) - dwa znaki
3. Symbol regionu (1, 2) - jeden znak
4. Symbol podregionu (00, 01, ..., 73) - dwa znaki
5. Symbol powiatu (00, 01, ..., 59 - powiat; 60, ..., 99 - miasto na prawach powiatu) - dwa znaki
6. Symbol gminy/części gmin (000....., gdzie ostatni znak stanowi symbol rodzaju jednostki)- trzy znaki

a w widoku wg jednostek administracyjnych (TERYT):

00	00	000	- łącznie 7 znaków
1.	2.	3.	

gdzie poszczególne elementy oznaczają odpowiednio:

1. Symbol województwa (00, 02, ..., 32) - dwa znaki
2. Symbol powiatu (00, 01, ..., 59 - powiat; 60, ..., 99 - miasto na prawach powiatu) - dwa znaki
3. Symbol gminy/części gminy (000....., gdzie ostatni znak oznacza rodzaj jednostki)- trzy znaki

Bank Danych Lokalnych

Podział terytorialny > Jednostki statystyczne - wyświetla szczegółowe informacje o klasyfikacji NUTS, standardu geograficznego służącego do statystycznego podziału państw członkowskich UE.

Podział terytorialny > Miejscowość statystyczna - wyświetla szczegółowe informacje o układzie miejscowości, w tym statystycznych, standardu geograficznego służącego do grupowania i publikacji wyników badań na poziomie niższym niż gmina.

Podział terytorialny > Rodzaj jednostki terytorialne - wyświetla informacje o układzie i kodowaniu gmin (kody rodzaju wyświetlane są w tabelach z danymi obok nazw gmin):

Start / Metadane / Rodzaje jednostek terytorialnych

Układ danych ▾
Podział terytorialny ▲

- [Jednostki terytorialne](#)
 - [Znajdź jednostkę terytorialną](#)
 - [Kod terytorialny](#)
 - [Jednostki statystyczne](#)
 - [Miejscowość statystyczna](#)
 - [Rodzaj jednostki terytorialnej](#)
 - [Zmiany w podziale terytorialnym](#)
- Inne ▾
- Pojęcia ▾

Gminy mogą należeć do jednego z podanych poniżej rodzajów.

Rodzaj	Nazwa rodzaju gminy
1	Gmina miejska
2	Gmina wiejska
3	Gmina miejsko-wiejska
4	Miasto w gminie miejsko-wiejskiej
5	Obszar wiejski w gminie miejsko-wiejskiej
8	Dzielnice m. st. Warszawa
9	Delegatury i dzielnice innych gmin miejskich

Bank Danych Lokalnych

Podział terytorialny > Zmiany w podziale terytorialnym - oferuje dostęp do dokumentów zawierających szczegółowy opis zmian wprowadzonych do rejestru TERYT na poziomie gmin, powiatów i województw (lata 2000 ÷ ostatni rok sprawozdawczy) oraz rozporządzeń o zmianach na poziomie miejscowości (2009 ÷ ostatni rok sprawozdawczy). System umożliwia pobranie pliku.

Start / Metadane / Zmiany terytorialne

- Układ danych
- Podział terytorialny
 - Jednostki terytorialne
 - Znajdź jednostkę terytorialną
 - Kod terytorialny
 - Jednostki statystyczne
 - Miejscowość statystyczna
 - Rodzaj jednostki terytorialnej
 - Zmiany w podziale terytorialnym
 - Inne
 - Pojęcia

Zmiany dla gmin/powiatów/województw

Typ	Nazwa pliku	Opis	Rozmiar
	TERYT_zmiany_2021.pdf	od 02.01.2020 do 01.01.2021	453,37 KB
	TERYT_zmiany_2020.pdf	od 02.01.2019 do 01.01.2020	372,05 KB
	TERYT_zmiany_2019.pdf	od 02.01.2018 do 01.01.2019	
	TERYT_zmiany_2018.pdf	od 02.01.2017 do 01.01.2018	
	TERYT_zmiany_2017.pdf	od 02.01.2016 do 01.01.2017	
	TERYT_zmiany_2016.pdf	od 02.01.2015 do 01.01.2016	
	TERYT_zmiany_2015.pdf	od 02.01.2014 do 01.01.2015	
	TERYT_zmiany_2014.pdf	od 02.01.2013 do 01.01.2014	
	TERYT_zmiany_2013.pdf	od 02.01.2012 do 01.01.2013	
	TERYT_zmiany_2012.pdf	od 02.01.2011 do 01.01.2012	
	TERYT_zmiany_2011.pdf	od 02.01.2010 do 01.01.2011	
	TERYT_zmiany_2010.doc	od 02.01.2009 do 01.01.2010	

Otwieranie TERYT_zmiany_2021.pdf

Rozpoczęto pobieranie pliku:

TERYT_zmiany_2021.pdf
Typ pliku: Dokument PDF (453 KB)
Adres: <https://bdl.stat.gov.pl>

Po ukończeniu pobierania:

Otwórz za pomocą Adobe Acrobat Reader DC (domyślny)

Zapisz plik

Pamiętaj tę decyzję dla wszystkich plików tego typu

OK Anuluj

Bank Danych Lokalnych

Opcja **METADANE** > **Inne** zawiera odwołania:

Inne > **Atrybuty** - z wykazem atrybutów opisujących dostępność i kompletność udostępnianych informacji:

Start / Metadane / **Atrybuty**

Układ danych
Podział terytorialny
Inne
Atrybuty
Agregaty
Jednostki miary
Klasyfikacja PKD 2004
Klasyfikacja PKD 2007
Pojęcia

Tablica	Atrybut	Opis
-		Znak '-' oznacza brak informacji z powodu: zmiany poziomu prezentacji, zmian wprowadzonych do wykazu jednostek terytorialnych lub modyfikacji listy cech w danym okresie sprawozdawczym
- lub 0	n	Dana jeszcze niedostępna, będzie dostępna
. lub 0	x	Brak informacji, konieczność zachowania tajemnicy statystycznej lub wypełnienie pozycji jest niemożliwe albo niecelowe
. lub 0	X	Zmiany metodologiczne, brak informacji, konieczność zachowania tajemnicy statystycznej lub wypełnienie pozycji jest niemożliwe albo niecelowe
0	a	Wartość mniejsza niż przyjęty format prezentacji
0	A	Zmiany metodologiczne, wartość mniejsza niż przyjęty format prezentacji
0	z	Wartość znacząca, wartość zerowa wynika z bilansu niezerowych danych wejściowych algorytmu, np. przyrost naturalny, jeśli liczba zgonów jest równa liczbie urodzeń
0	Z	Zmiany metodologiczne, wartość znacząca, wartość zerowa wynika z bilansu niezerowych danych wejściowych algorytmu, np. przyrost naturalny, jeśli liczba zgonów jest równa liczbie urodzeń
wartość	k	Agregat może być niekompletny
wartość	K	Zmiany metodologiczne, agregat może być niekompletny
wartość	M	Zmiany metodologiczne
wartość	p	Łączenie dla powiatu i miasta na prawach powiatu
wartość	s	Szacunki wstępne

Bank Danych Lokalnych

Inne > Agregaty - z wykazem agregatów uzupełniających dane dla opisywanych jednostek administracyjnych i statystycznych imiennie:

Start / Metadane / Poziomy agregacji

Układ danych	▼
Podział terytorialny	▼
Inne	▲
Atrybuty	
Agregaty	
Jednostki miary	
Klasyfikacja PKD 2004	
Klasyfikacja PKD 2007	
Pojęcia	▼

Agregaty dla cech zasilanych na poziomie:

- miejscowości statystycznej - suma danych dla miejscowości statystycznych na poziom gminy, powiatu, podregionu, regionu, województwa, makroregionu i Polski,
- gminy - suma danych dla gmin o rodzaju 1, 2, 3 (lub suma rodzaj jednostki = 4 i rodzaj jednostki = 5) na poziom powiatu, podregionu, regionu, województwa, makroregionu i Polski,
- powiatu - suma danych dla powiatów na poziom podregionu, regionu, województwa, makroregionu i Polski,
- podregionu - suma danych dla podregionów na poziom regionu, województwa, makroregionu i Polski,
- regionu - suma danych dla regionów na poziom województwa, makroregionu i Polski
- województwa - suma danych dla województw na poziom makroregionu i Polski.
- makroregionu - suma danych dla makroregionów na poziom Polski

Nazwa	Opis
OGÓŁEM	Agregaty dla cech zasilanych na poziomie: <ul style="list-style-type: none">- miejscowości statystycznej - suma danych dla miejscowości statystycznych na poziom gminy, powiatu, podregionu, regionu, województwa, makroregionu i Polski,- gminy - suma danych dla gmin o rodzaju 1, 2, 3 (lub suma rodzaj jednostki = 4 i rodzaj jednostki = 5) na poziom powiatu, podregionu, regionu, województwa, makroregionu i Polski,- powiatu - suma danych dla powiatów na poziom podregionu, regionu, województwa, makroregionu i Polski,- podregionu - suma danych dla podregionów na poziom regionu, województwa, makroregionu i Polski,- województwa/regionu - suma danych dla regionów na poziom województwa, makroregionu i Polski,- makroregionu - suma danych dla makroregionów na poziom Polski.
GMINY MIEJSKIE	Suma danych dla gmin miejskich (rodzaj jednostki = 1)
GMINY MIEJSKO-WIEJSKIE	Suma danych dla gmin miejsko-wiejskich (rodzaj jednostki = 3 lub suma rodzaj jednostki = 4 i rodzaj jednostki = 5)
GMINY WIEJSKIE	Suma danych dla gmin wiejskich (rodzaj jednostki = 2)
MIASTO	Suma danych dla miast, czyli gmin miejskich (rodzaj jednostki = 1) i miast w gminach miejsko-wiejskich (rodzaj jednostki = 4)
WIEŚ	Suma danych dla wsi, czyli gmin wiejskich (rodzaj jednostki = 2) i obszarów wiejskich w gminach miejsko-wiejskich (rodzaj jednostki = 5)

Bank Danych Lokalnych

Inne > Jednostki miary - z wykazem jednostek miar wykorzystywanych w tabelach do szczegółowego opisu danych.

Inne > Klasyfikacja PKD 2004, Klasyfikacja PKD 2007 miary - z wykazem pozycji (sekcji, działów) dla każdej z nich.



BANK DANYCH LOKALNYCH

<http://bdl.stat.gov.pl/>



Lubelski Ośrodek Badań Regionalnych

Urząd Statystyczny w Lublinie

