



URZĄD STATYSTYCZNY W LUBLINIE

Bank Danych Lokalnych

System Edukacji Statystycznej





Bank Danych Lokalnych

- Banki i bazy danych to wygodne narzędzia umożliwiające szybki dostęp do danych statystycznych za pośrednictwem strony internetowej Głównego Urzędu Statystycznego <http://stat.gov.pl> .
- Umożliwiają one tworzenie zestawień danych odpowiadającym indywidualnym potrzebom użytkowników.





Bank Danych Lokalnych

Dostęp do Banku Danych Lokalnych ze strony Głównego Urzędu Statystycznego <http://stat.gov.pl>

Banki i bazy danych:

- Demografia,
- Statystyczne Vademecum Samorządowca,
- **Bank Danych Lokalnych,**
- Atlas Regionów,
- System Monitorowania Rozwoju STRATEG,
- Portal Geostatystyczny.

Główny Urząd Statystyczny
Portal Informacyjny

Banki i bazy danych

- ▶ Bank Danych Lokalnych
- ▶ Handel zagraniczny
- ▶ Platforma Analityczna - SWAID
- ▶ Demografia
- ▶ SDDS
- ▶ Statystyczne Vademecum Samorządowca
- ▶ Baza organizacji oraz instytucji polskich i polonijnych za granicą

Obszary tematyczne

- ▶ Wskaźniki makroekonomiczne
- ▶ Wskaźniki monitorujące
- ▶ Z prac studialnych
- ▶ Metainformacje
- ▶ Infografiki, widżety
- ▶ Multimedia
- ▶ Pytania i zamówienia
- ▶ Newsletter
- ▶ System Informacji Skierowującej

Aktualności

- Badanie spójności społecznej
- Ogólnopolska konferencja naukowa z okazji Dnia Statystyki Polskiej
- PKB - wyjaśnienie
- Analiza wyników badania satysfakcji użytkowników w 2013 r.

03.02.2015
4.02.2015 r. Światowy dzień walki z rakiem - infografika

02.02.2015
Dochody i warunki życia ludności Polski (raport z badania EU-SILC 2013)

02.02.2015
Nauka i technika w 2013 r.

30.01.2015
Rocznik Statystyczny Przemysłu 2014

30.01.2015
Aktywność ekonomiczna ludności Polski III kwartał 2014 r. Różnice - wybrane aspekty

Nauka i technika w 2013 r.
Science and technology in 2013

CPI PKB Stopy bezrobocia

Styczeń	Luty	Marec	Kwiecień	Maj	Czerwiec	Lipiec	Sierpień	Wrzesień	Pozostałe	Listopad	Gruzień
4.8	4.7	4.6	4.5	4.4	4.3	4.2	4.1	4.0	3.9	3.8	3.7
1.9	1.8	1.7	1.6	1.5	1.4	1.3	1.2	1.1	1.0	0.9	0.8
0.4	0.3	0.2	0.1	0.0	-0.1	-0.2	-0.3	-0.4	-0.5	-0.6	-0.7

Kalendarium


Pon	Wto	Sro	Czw	Pią	Sob	Nie
26	27	28	29	30	31	1
2	3	4	5	6	7	8
9	10	11	12	13	14	15
16	17	18	19	20	21	22
23	24	25	26	27	28	1





Bank Danych Lokalnych

Dostęp do Banku Danych Lokalnych ze strony Urzędu Statystycznego w Lublinie <http://lublin.stat.gov.pl>



Dla mediów · Co, gdzie, jak załatwić? · Edukacja statystyczna · O stronie



- > Informacje o Urzędzie
- > Specjalizacja Urzędu
- > Ośrodki
- > Współpraca w regionie
- > **Seminaria i konferencje**
- > Współpraca zagraniczna US
- > Patronaty honorowe Dyrektora Urzędu Statystycznego w Lublinie
- > Infografiki
- > Zamówienia publiczne US
- > Praktyki studenckie
- > Likwidacja / Sprzedaż majątku
- > Newsletter

Aktualności

VII Konkurs Statystyczno-Demograficzny Sigma Kwadrat

Perełki Lubelszczyzny. Wybrane informacje o województwie lubelskim na tle kraju i innych województw

II edycja Olimpiady Statystycznej

Badania statystyczne z zakresu rolnictwa (formularz R-ZW-B i R-ZW-S) 1-21 grudnia 2017 r.

Europejska konferencja na temat jakości w statystyce publicznej Q2018

Konsultacje społeczne dotyczące powszechnego spisu rolnego 2020

05.12.2017
5 grudnia Świątowy Dzień Gleby

30.11.2017
Zasoby mieszkaniowe i koszty ich utrzymania w województwie lubelskim w latach 2012-2016

Wszystkie aktualności

Perełki Lubelszczyzny
Wybrane informacje o województwie lubelskim na tle kraju i innych województw

Województwo	Lublin	Kalendarium roczne																																																
<p>ludność (stan na 30 VI 2017) 2129,3 tys. przeciętne wynagrodzenie brutto w sektorze przedsiębiorstw (październik 2017) 3924,49zł stopa bezrobocia (październik 2017) 8,5% - powiaty bezrobotni zarejestrowani (październik 2017) 77,6 tys. mieszkania oddane do użytkowania (styczeń-październik 2017) 5700 podmioty gospodarki narodowej (październik 2017) 176,8 tys. więcej</p>		<p>< Grudzień 2017 ></p> <table border="1"> <thead> <tr> <th>Pon</th> <th>Wto</th> <th>Sro</th> <th>Czw</th> <th>Pią</th> <th>Sob</th> <th>Nie</th> </tr> </thead> <tbody> <tr> <td>27</td> <td>28</td> <td>29</td> <td>30</td> <td>1</td> <td>2</td> <td>3</td> </tr> <tr> <td>4</td> <td>5</td> <td>6</td> <td>7</td> <td>8</td> <td>9</td> <td>10</td> </tr> <tr> <td>11</td> <td>12</td> <td>13</td> <td>14</td> <td>15</td> <td>16</td> <td>17</td> </tr> <tr> <td>18</td> <td>19</td> <td>20</td> <td>21</td> <td>22</td> <td>23</td> <td>24</td> </tr> <tr> <td>25</td> <td>26</td> <td>27</td> <td>28</td> <td>29</td> <td>30</td> <td>31</td> </tr> </tbody> </table>							Pon	Wto	Sro	Czw	Pią	Sob	Nie	27	28	29	30	1	2	3	4	5	6	7	8	9	10	11	12	13	14	15	16	17	18	19	20	21	22	23	24	25	26	27	28	29	30	31
Pon	Wto	Sro	Czw	Pią	Sob	Nie																																												
27	28	29	30	1	2	3																																												
4	5	6	7	8	9	10																																												
11	12	13	14	15	16	17																																												
18	19	20	21	22	23	24																																												
25	26	27	28	29	30	31																																												





Bank Danych Lokalnych

Podstawowe banki i bazy danych:

- **Bank Danych Lokalnych**
- Statystyczne Vademecum Samorządowca
- Demografia
- System Monitorowania Rozwoju STRATEG
- Portal Geostatystyczny





Bank Danych Lokalnych

Bank Danych Lokalnych (BDL)

- największa w Polsce uporządkowana baza danych o gospodarce i gospodarstwach domowych, innowacjach, finansach publicznych, społeczeństwie, demografii i środowisku;
- opisuje regiony, podregiony, województwa, powiaty i gminy;
- pierwsze dane dostępne w Banku pochodzą z 1995 roku. Zasoby informacyjne są na bieżąco uzupełniane oraz aktualizowane. Informacje statystyczne prezentowane są w układzie rocznym i krótkookresowym: półrocznym, kwartalnym, miesięcznym;
- dane uporządkowane są według dziedzin i zjawisk.





Bank Danych Lokalnych

Cele BDL:

- zapewnienie stałego i przyjaznego dla korzystających dostępu do aktualnych informacji statystycznych,
- pomoc w prowadzeniu wielowymiarowych analiz statystycznych w układach regionalnych i lokalnych.





Bank Danych Lokalnych

Korzystając z Banku można uzyskać:

- dane z określonej dziedziny statystycznej w wieloletnim szeregu czasowym,
- kompleksowy opis wybranej jednostki podziału administracyjnego kraju,
- gotowe zestawienia: „portret terytorium”,
- informacje o nowych i nie kontynuowanych danych,
- informacje o stanie zasilenia danych i terminarz aktualizacji,
- słownik pojęć,
- angielską wersję.





Bank Danych Lokalnych

Główne menu nawigacyjne

Układ jednostek terytorialnych według 72 podregionów.

Użytkownik: Gość

BANK DANYCH LOKALNYCH

DANE ▾ METADANE ▾ ARCHIWUM ▾ POMOC ▾

Szukaj cechy



Dane wg stanu na 2017.12.07

Stan zasilenia danych

Komunikaty

BANK DANYCH LOKALNYCH jest największą w Polsce bazą danych o gospodarce, społeczeństwie i środowisku.

BDL oferuje ponad 40 tys. cech statystycznych pogrupowanych tematycznie. Pierwsze dane pochodzą z 1995 roku.

Zapraszamy! [Wiecej informacji...](#)

Kalendarz

grudzień 2017

	P	W	Ś	C	P	S	N
48	27	28	29	30	1	2	3
49	4	5	6	7	8	9	10
50	11	12	13	14	15	16	17
51	18	19	20	21	22	23	24
52	25	26	27	28	29	30	31
1	1	2	3	4	5	6	7

Ostatnio aktualizowane ▾

Popularne podgrupy ▾

Pobrane podgrupy ▾

Linki ▾



Dane według dziedzin

Dane roczne i krótkookresowe z wybranej dziedziny tematycznej dla wielu jednostek terytorialnych. Informacje można prezentować w tablicach i na wykresach

Wybieranie danych wg dziedzin



Dane dla jednostki terytorialnej

Dane dla wybranej jednostki terytorialnej (miejscowości, gminy, powiatu, podregionu, województwa, regionu lub całej Polski) z wielu dziedzin tematycznych

Wybieranie danych dla wybranej jednostki terytorialnej



Copyright © 2017 Główny Urząd Statystyczny, Wersja: 20170811.1303



Portret terytorium oraz Ranking JST





Bank Danych Lokalnych

Zasadą przy prezentacji danych w zbiorach BDL jest udostępnienie informacji na możliwie najniższym poziomie.

Poziom dostępności danych wynika z metodologii danego badania lub możliwości prezentacji danych zgodnie z wymogami zachowania tajemnicy statystycznej.

Układ jednostek terytorialnych według 72 podregionów.



BANK DANYCH LOKALNYCH

DANE ▾

METADANE ▾

ARCHIWUM ▾

POMOC ▾

Start / Dane według dziedzin / Wymiary / Jednostki terytorialne

Kategoria LUDNOŚĆ ⓘ
Grupa STAN LUDNOŚCI ⓘ
Podgrupa Ludność wg miejsca zameldowania/zamieszkania i płci ⓘ ⓘ ⓘ
Wymiary Lokalizacje; Miejsce zamieszkania/zameldowania; Stan na dzień; Płeć; Lata
Ostatnia aktualizacja 2017-05-08

→ Dalej

Układ wg TERYT ▾

Podział terytorialny


🔍 Znajdź jednostkę

Poziom: POLSKA; LUBELSKIE ▾

🗲️ Zaznacz

Wybrane

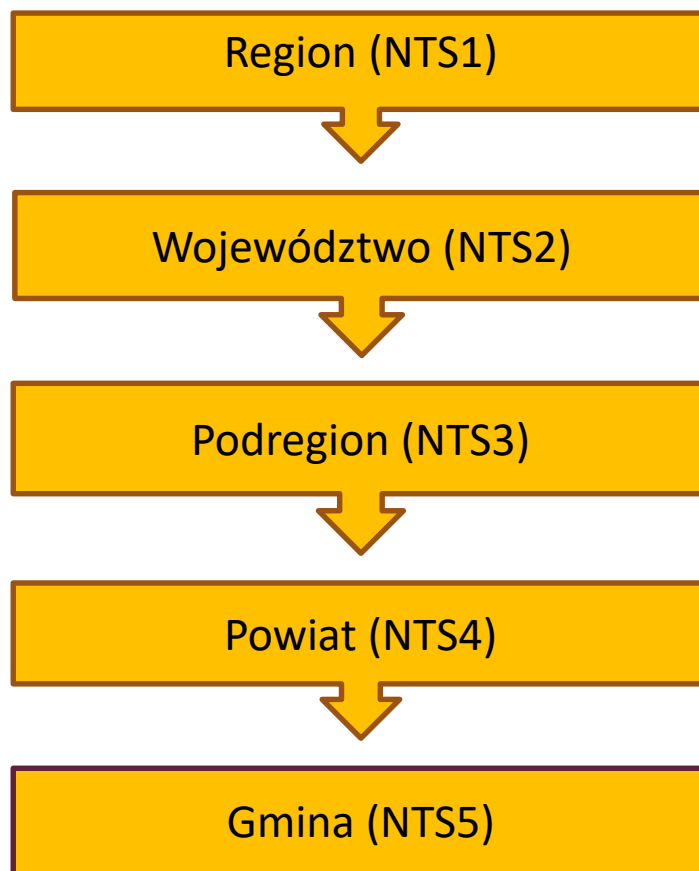
LUBELSKIE
Powiat białski
Międzyrzec Podlaski (1)
Terespol (1)
Biała Podlaska (2)
Drelów (2)
Janów Podlaski (2)
Kodeń (2)
Konstantynów (2)
Leśna Podlaska (2)
Łomazy (2)
Międzyrzec Podlaski (2)
Piszczac (2)
Rokitno (2)
Rossosz (2)
Sławatycze (2)





Bank Danych Lokalnych

Nomenklatura Jednostek Terytorialnych do Celów Statystycznych (NTS)





Bank Danych Lokalnych

NTS 1 Regiony

POLSKA

- › REGION CENTRALNY
- › REGION POŁUDNIOWY
- › REGION WSCHODNI
- › REGION PÓŁNOCNO-ZACHODNI
- › REGION POŁUDNIOWO-ZACHODNI
- › REGION PÓŁNOCNY

Główny Urząd Statystyczny / Statystyka regionalna / Jednostki terytorialne / Nomenklatura NTS / - Internet Explorer





Bank Danych Lokalnych

NTS 2 Województwa

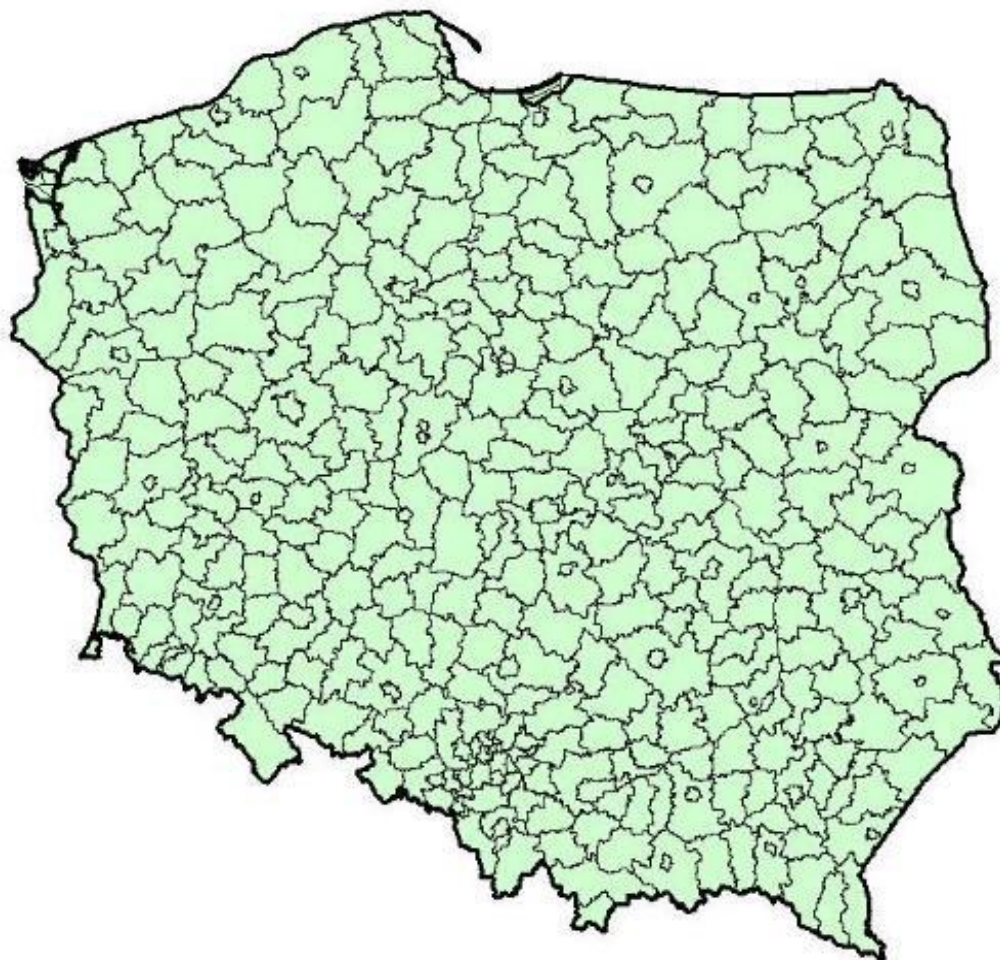
- ▶ Województwo dolnośląskie
- ▶ Województwo kujawsko-pomorskie
- ▶ Województwo lubelskie
- ▶ Województwo lubuskie
- ▶ Województwo łódzkie
- ▶ Województwo małopolskie
- ▶ Województwo mazowieckie
- ▶ Województwo opolskie
- ▶ Województwo podkarpackie
- ▶ Województwo podlaskie
- ▶ Województwo pomorskie
- ▶ Województwo śląskie
- ▶ Województwo świętokrzyskie
- ▶ Województwo warmińsko-mazurskie
- ▶ Województwo wielkopolskie
- ▶ Województwo zachodniopomorskie





Bank Danych Lokalnych

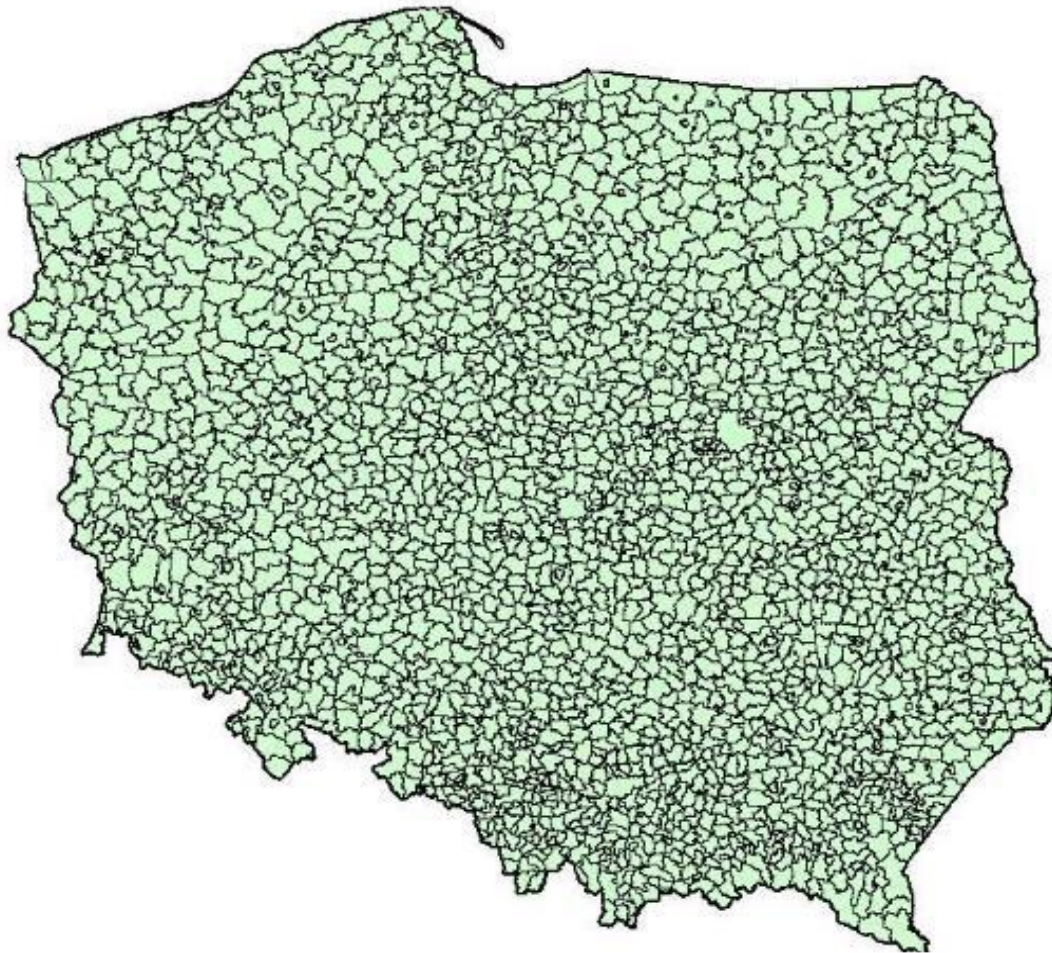
NTS 4 Powiaty





Bank Danych Lokalnych

NTS 5 Gminy





Bank Danych Lokalnych



BANK DANYCH LOKALNYCH

<https://bdl.stat.gov.pl>





www.stat.gov.pl/portal-edukacyjny

www.e-learning.stat.gov.pl