

Dział XIII. Leśnictwo i łowiectwo Chapter XIII. Forestry and hunting

TABL. 1 (125). **POWIERZCHNIA GRUNTÓW LEŚNYCH**

Stan w dniu 31 grudnia

FOREST LAND

As of 31 December

| WYSZCZEGÓLNIENIE | 2015 | 2019 | 2020 | 2022 | SPECIFICATION |
|---|---------------|---------------|---------------|---------------|---|
| O G Ó Ł E M w ha | 592426 | 594068 | 595979 | 597791 | T O T A L in ha |
| Lasy | 584034 | 585678 | 587389 | 589208 | Forests |
| Publiczne | 344951 | 346273 | 346286 | 346564 | Public |
| własność Skarbu Państwa | 343611 | 344871 | 344877 | 345094 | owned by the State Treasury |
| w tym: | | | | | of which: |
| w zarządzie Lasów Państwowych | 328338 | 328952 | 328906 | 329019 | managed by the State Forests |
| parki narodowe | 12170 | 12191 | 12198 | 12229 | national parks |
| własność gmin ^a | 1330 | 1363 | 1370 | 1432 | gmina ^a owned |
| pozostałe | 10 | 39 | 39 | 38 | other |
| Prywatne | 239083 | 239405 | 241103 | 242645 | Private |
| Grunty związane z gospodarką leśną | 8392 | 8390 | 8590 | 8583 | Land connected with silviculture |
| LESISTOŚĆ w % | 23,2 | 23,3 | 23,4 | 23,5 | FOREST COVER in % |
| UDZIAŁ POWIERZCHNI GRUNTÓW LEŚNYCH W POWIERZCHNI ŁĄDOWEJ WOJEWÓDZTWA w % | 23,8 | 23,8 | 23,9 | 24,0 | SHARE OF FOREST LAND IN LAND AREA OF THE VOIVODSHIP in % |

a Dotyczy także gmin mających również status miasta na prawach powiatu.

a Including gminas which are also cities with powiat status.

Uwaga do wykresów 1 i 2

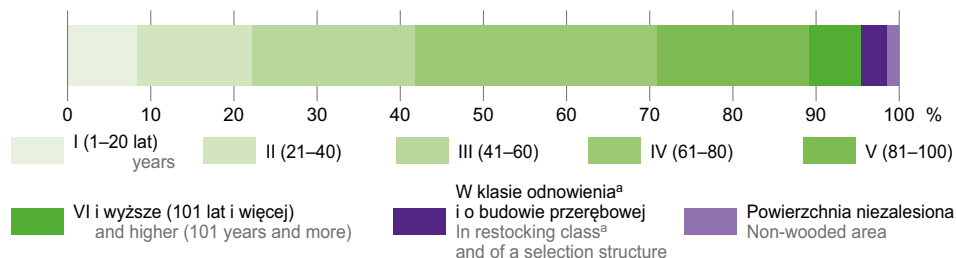
Dane opracowano na podstawie Wielkoobszarowej Inwentaryzacji Stanu Lasów przeprowadzonej w latach 2018–2022 przez Biuro Urządzania Lasu i Geodezji Leśnej.

Note to charts 1 and 2

Data prepared on the basis of National Forest Inventory conducted in 2018–2022 by the Bureau for Forest Management and Geodesy.

WYKRES 1 (60). **STRUKTURA POWIERZCHNI LASÓW WEDŁUG KLAS WIEKU DRZEWOSTANÓW**

CHART 1 (60). **STRUCTURE OF FOREST AREA BY AGE CLASSES OF TREE STANDS**

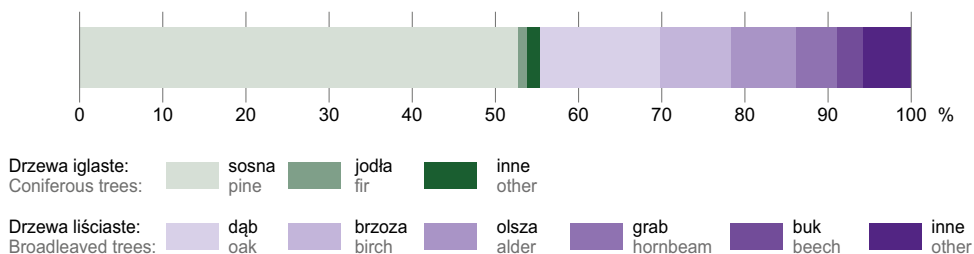


a Łącznie z klasą do odnowienia.

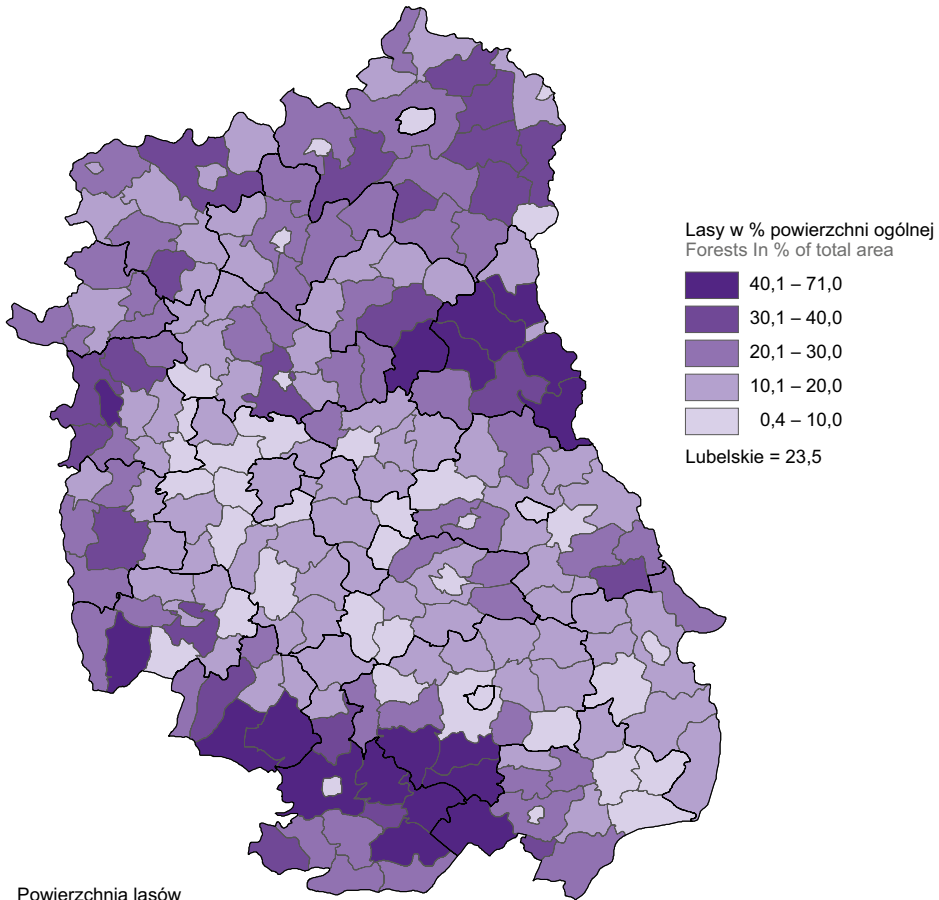
a Including class for restocking.

WYKRES 2 (61). **STRUKTURA POWIERZCHNI LASÓW WEDŁUG GATUNKÓW PANUJĄCYCH (przeważających) W DRZEWOSTANIE**

CHART 2 (61). **STRUCTURE OF FOREST AREA BY DOMINANT (prevailing) SPECIES IN TREE STANDS**

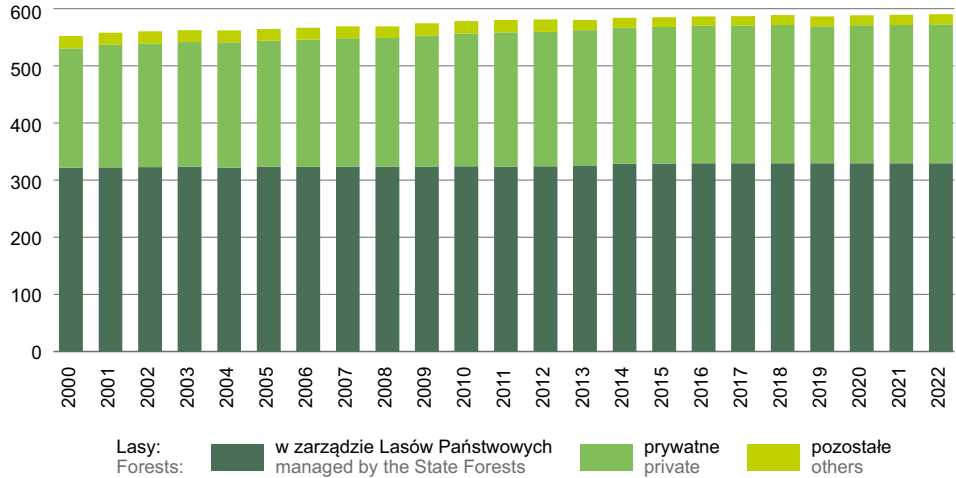


MAPA 1 (32). **LESISTOŚĆ W 2022 R.**
 MAP 1 (32). **FOREST COVER IN 2022**



Powierzchnia lasów
Forest area

tys. ha
 thousand ha



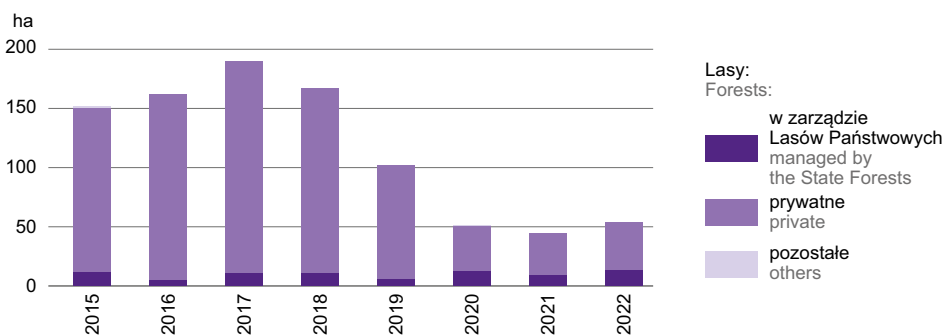
TABL. 2 (126). **ODNOWIENIA, ZALESIENIA I INNE PRACE HODOWLANE**
RENEWALS, AFFORESTATION AND OTHER SILVICULTURE OPERATIONS

| WYSZCZEGÓLNIENIE | 2015 | 2019 | 2020 | 2022 | | | | SPECIFICATION |
|------------------------------------|-------|-------|-------|--------------------------|----------------------------------|---|---|-----------------------------------|
| | | | | ogółem grand total | lasy publiczne public forests | | las prywatne ^a private forests ^a | |
| | | | | | razem total | w tym własność Skarbu Państwa of which owned by the State Treasury | | |
| | | | | | | | | |
| Odnowienia i zalesienia | 2678 | 2744 | 2859 | 3379 | 3162 | 3161 | 217 | Renewals and afforestation |
| odnowienia | 2526 | 2642 | 2808 | 3325 | 3149 | 3148 | 176 | renewals |
| sztuczne ^b | 2120 | 2216 | 2174 | 2664 | 2631 | 2630 | 33 | artificial ^b |
| naturalne | 406 | 426 | 634 | 662 | 518 | 518 | 144 | natural |
| zalesienia ^c | 153 | 102 | 51 | 54 | 13 | 13 | 41 | afforestation ^c |
| Poprawki i uzupełnienia | 265 | 402 | 260 | 206 | 203 | 202 | 3 | Replantings and refillings |
| Pielęgnowanie lasu | 15204 | 16394 | 15521 | 17441 | 16818 | 16799 | 623 | Forest tending |
| Powierzchnia objęta trzebieżami | 44709 | 39698 | 35434 | 27962 | 17512 | 17497 | 10450 | Area under thinning operations |

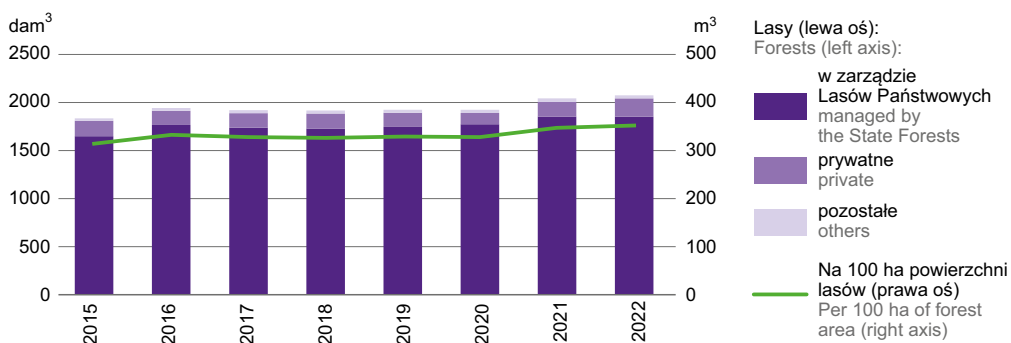
a Dane szacunkowe. b Łącznie z odnowieniami pod osłoną drzewostanów. c Użytków rolnych nieprzydatnych do produkcji rolnej i nieużytków określonych w miejscowym planie zagospodarowania przestrzennego lub decyzji o warunkach zabudowy i zagospodarowania terenu.

a Estimated data. b Including renewals under tree stand cover. c Agricultural land not suitable for agricultural production and wasteland designated for afforestation in a land development plan or a decision on building conditions and area development.

WYKRES 3 (62). **ZALESIENIA GRUNTÓW NIELEŚNYCH**
CHART 3 (62). AFFORESTATION OF NON-FOREST LAND



WYKRES 4 (63). **POZYSKANIE DREWNA (grubizny)^a**
CHART 4 (63). TIMBER REMOVALS^a



a Bez pozyskania drewna (grubizny) z zadrzewień; z wyłączeniem karpiny.
a Excluding (timber) removals from afforested areas; excluding stump wood.

TABLE 3 (127). **POZYSKANIE DREWNA^a**
REMOVALS^a

| WYSZCZEGÓLNIENIE | 2015 | 2019 | 2020 | 2022 | | | | SPECIFICATION |
|---|--------------|--------------|--------------|--------------------------|----------------------------------|---|--|--|
| | | | | ogółem grand total | lasy publiczne public forests | | lasy prywatne private forests | |
| | | | | | razem total | w tym własność Skarbu Państwa of which owned by the State Treasury | | |
| O G Ó Ł E M w dam³ | 1897 | 1980 | 1976 | 2160 | 1968 | 1967 | 192 | T O T A L in dam³ |
| Grubizna | 1842 | 1932 | 1932 | 2083 | 1891 | 1890 | 192 | Timber |
| Grubizna iglasta | 1230 | 1295 | 1322 | 1405 | 1272 | 1271 | 133 | Coniferous |
| w tym drewno wielkowymiarowe | 670 | 704 | 740 | 783 | 692 | 692 | 91 | of which large-size wood |
| Grubizna liściasta | 613 | 638 | 610 | 678 | 619 | 619 | 59 | Non-coniferous |
| w tym drewno wielkowymiarowe | 152 | 135 | 140 | 155 | 133 | 133 | 22 | of which large-size wood |
| Drewno małowymiarowe^b | 55 | 47 | 44 | 77 | 77 | 77 | . | Slash^b |
| Do przerobu przemysłowego | 0 | 0 | 0 | 0 | 0 | 0 | . | Slash for industrial purposes |
| Opałowe | 55 | 47 | 44 | 77 | 77 | 77 | . | Firewood |
| GRUBIZNA NA 100 ha POWIERZCHNI LASÓW w m³ | 315,4 | 329,9 | 328,9 | 353,5 | 454,6 | 547,7 | 79,0 | TIMBER PER 100 ha OF FOREST AREA in m³ |

a Bez pozyskania drewna (grubizny) z zadrzewień; z wyłączeniem karpiny. b Wyłącznie w lasach publicznych.
a Excluding (timber) removals from afforested areas; excluding stump wood. b Solely in public forests.

TABLE 4 (128). **SKUP OWOCÓW I GRZYBÓW LEŚNYCH^a ORAZ ZWIERZNY ŁOWNEJ**
PROCUREMENT OF FOREST FRUITS AND MUSHROOMS^a
AS WELL AS GAME ANIMALS

| WYSZCZEGÓLNIENIE | 2015 | 2019 | 2020 | 2022 | | SPECIFICATION |
|------------------|---------------|------|------|------|--------------------------|------------------|
| | w t in tonnes | | | | Polska Poland =100 | |
| Owoce leśne | 2461 | 1460 | 845 | 793 | 22,5 | Forest fruit |
| Grzyby leśne | 26 | 22 | 130 | 62 | 1,8 | Forest mushrooms |
| Zwierzyna łowna | 232 | 431 | 201 | 289 | 2,8 | Game animals |

a Dane dotyczą owoców i grzybów leśnych świeżych.
a Data concern fresh forest fruit and mushrooms.

TABLE 5 (129). **POŻARY W LASACH**
FOREST FIRES

| WYSZCZEGÓLNIENIE | 2015 | 2019 | 2020 | 2022 | SPECIFICATION |
|--|-------|-------|-------|-------|--|
| Pożary | 637 | 444 | 424 | 388 | Number of fires |
| w tym: podpalenia | 164 | 96 | 138 | 95 | of which: arson |
| nieostrożność dorosłych | 384 | 231 | 193 | 213 | negligence of adults |
| Powierzchnia lasów dotkniętych pożarami w ha | 315,4 | 221,7 | 479,7 | 185,5 | Area of forest burned in ha |
| w tym: podpalenia | 79,2 | 60,5 | 243,3 | 47,4 | of which: arson |
| nieostrożność dorosłych | 194,7 | 96,5 | 164,6 | 90,7 | negligence of adults |
| Przeciętna powierzchnia lasu objęta jednym pożarem w ha | 0,5 | 0,5 | 1,1 | 0,5 | Average forest area burned by fire in ha |

Źródło: dane z Krajowego Systemu Informacji o Pożarach prowadzonego przez Instytut Badawczy Leśnictwa.
Source: data of the National Forest Fire Information System held by the Forest Research Institute.

TABL. 6 (130). KOŁA I CZŁONKOWIE ORAZ OBWODY ŁOWIECKIE POLSKIEGO ZWIĄZKU ŁOWIECKIEGO
 Stan w dniu 31 marca
 CLUBS, MEMBERS AND HUNTING DISTRICTS
 OF THE POLISH HUNTING ASSOCIATION
 As of 31 March

| WYSZCZEGÓLNIENIE | 2015 | 2019 | 2020 | 2022 | SPECIFICATION |
|---------------------------|--------|--------|--------|--------|-------------------------|
| Koła łowieckie: | | | | | Hunting clubs: |
| liczba ^a | 119 | 122 | 132 | 139 | number ^a |
| członkowie ^b | 7280 | 7904 | 7998 | 8232 | members ^b |
| Obwody łowieckie: | | | | | Hunting districts: |
| liczba | 323 | 320 | 306 | 321 | number |
| powierzchnia w tys. ha | 2098,5 | 2162,4 | 2015,2 | 2146,2 | area in thousand ha |
| w tym na gruntach leśnych | 487,5 | 574,3 | 501,4 | 545,3 | of which on forest land |

a, b Dane grupowane według: a – siedziby koła łowieckiego, b – miejsca zamieszkania członka koła.

Ź r ó d ł o: dane Polskiego Związku Łowieckiego.

a, b Data grouped according to: a – the seat of a hunting club, b – a place of residence of a hunting club member.

S o u r c e: data of the Polish Hunting Association.

TABL. 7 (131). WYBRANE ZWIERZĘTA ŁOWNE^a
 Stan w dniu 10 marca
 SELECTED GAME SPECIES^a
 As of 10 March

| ZWIERZĘTA ŁOWNE | 2015 | 2019 | 2020 | 2022 | GAME SPECIES |
|--|------|------|-------|-------|--------------|
| W SZTUKACH IN HEADS | | | | | |
| Łosie | 3956 | 5008 | 5658 | 6666 | Moose |
| Daniele | 382 | 399 | 469 | 655 | Fallow deer |
| W TYSIĄCACH SZTUK IN THOUSAND HEADS | | | | | |
| Jelenie | 8,2 | 9,9 | 9,9 | 11,6 | Deer |
| Sarny | 54,6 | 59,8 | 61,2 | 62,9 | Roe deer |
| Dziki | 16,8 | 2,4 | 1,8 | 1,8 | Wild boars |
| Lisy | 17,8 | 15,2 | 15,3 | 16,1 | Foxes |
| Zająca | 78,6 | 98,5 | 102,1 | 111,3 | Hares |
| Bażanty | 47,3 | 62,5 | 63,9 | 69,6 | Pheasants |
| Kuropatwy | 27,0 | 29,8 | 28,8 | 31,7 | Partridges |

a Dane szacunkowe.

Ź r ó d ł o: dane Dyrekcji Generalnej Lasów Państwowych, Polskiego Związku Łowieckiego oraz innych jednostek prowadzących ośrodki hodowli zwierzyny.

a Estimated data.

S o u r c e: data of the General Directorate of the State Forests, the Polish Hunting Association and other units running game breeding centres.

TABL. 8 (132). ODSTRZAŁ WYBRANYCH ZWIERZĄT ŁOWNYCH^a
 SHOOTING OF SELECTED GAME SPECIES^a

| ZWIERZĘTA ŁOWNE | 2015/16 | 2019/20 | 2020/21 | 2022/23 | GAME SPECIES |
|-----------------|---------|---------|----------|---------|--------------|
| | w szt. | | in heads | | |
| Daniele | 75 | 89 | 109 | 184 | Fallow deer |
| Jelenie | 2728 | 3887 | 4490 | 5362 | Deer |
| Sarny | 12718 | 16718 | 17613 | 17647 | Roe deer |
| Dziki | 20670 | 8257 | 3830 | 4333 | Wild boars |
| Lisy | 11056 | 11867 | 11968 | 11640 | Foxes |
| Zająca | 1653 | 2272 | 122 | 2089 | Hares |
| Bażanty | 7143 | 8776 | 9011 | 8551 | Pheasants |
| Kuropatwy | 78 | 71 | 64 | 110 | Partridges |

a W łowieckim roku gospodarczym liczonym od 1 kwietnia danego roku do 31 marca roku następnego.

Ź r ó d ł o: dane Dyrekcji Generalnej Lasów Państwowych, Polskiego Związku Łowieckiego oraz innych jednostek prowadzących ośrodki hodowli zwierzyny.

a In a hunting economic year defined from 1 April of a given year to 31 March of the following year.

S o u r c e: data of the General Directorate of the State Forests, the Polish Hunting Association and other units running game breeding centres.