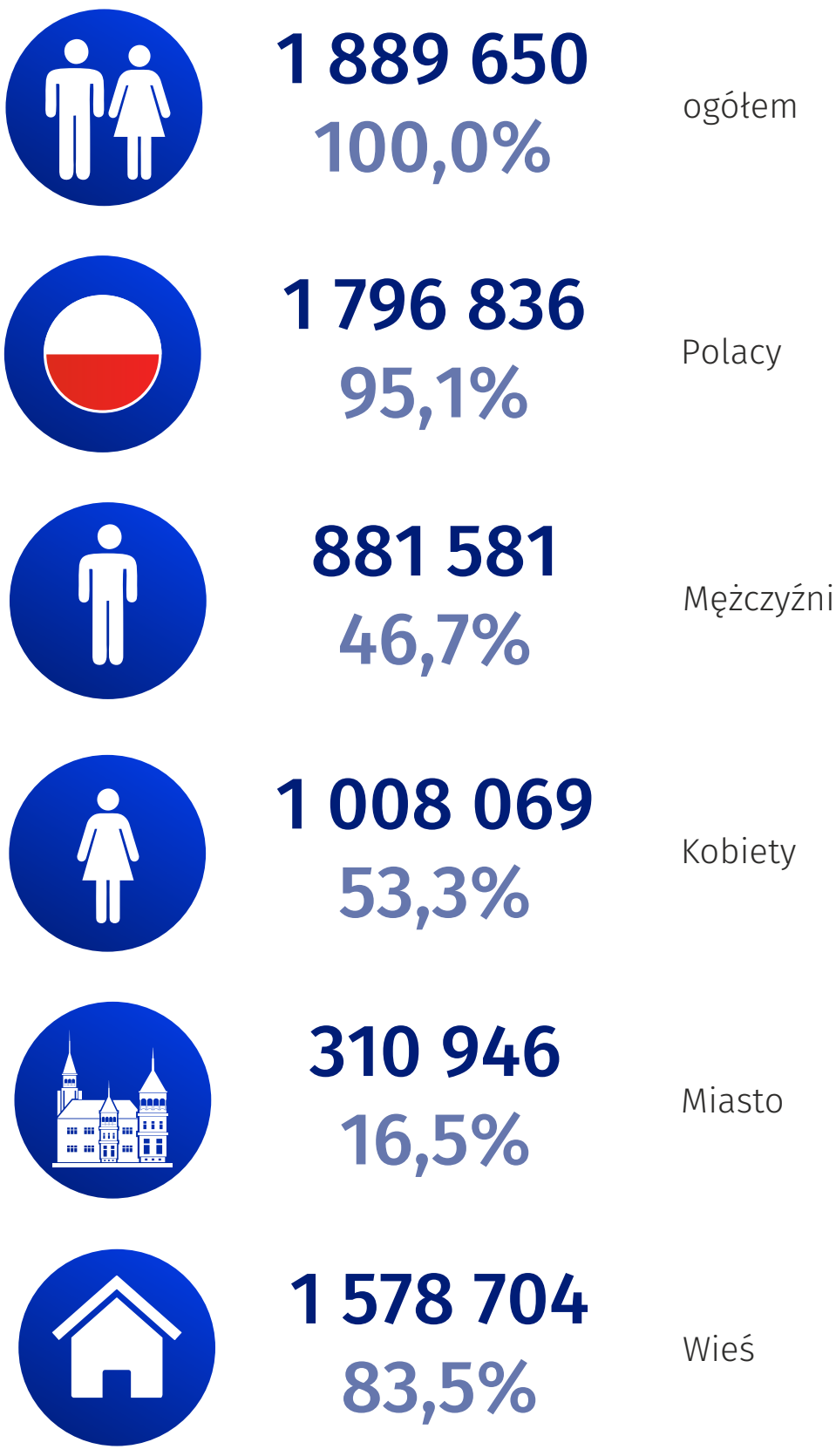


Powszechny Sumaryczny Spis Ludności

14 lutego 1946 rok


Województwo lubelskie w 1946 r.

Ludność



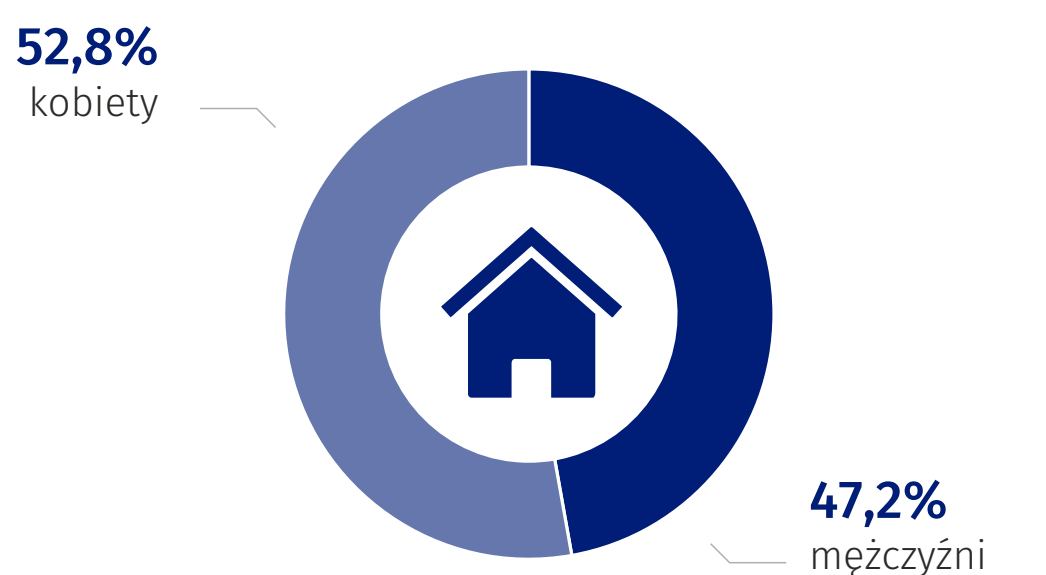
Ludność w miastach

według płci



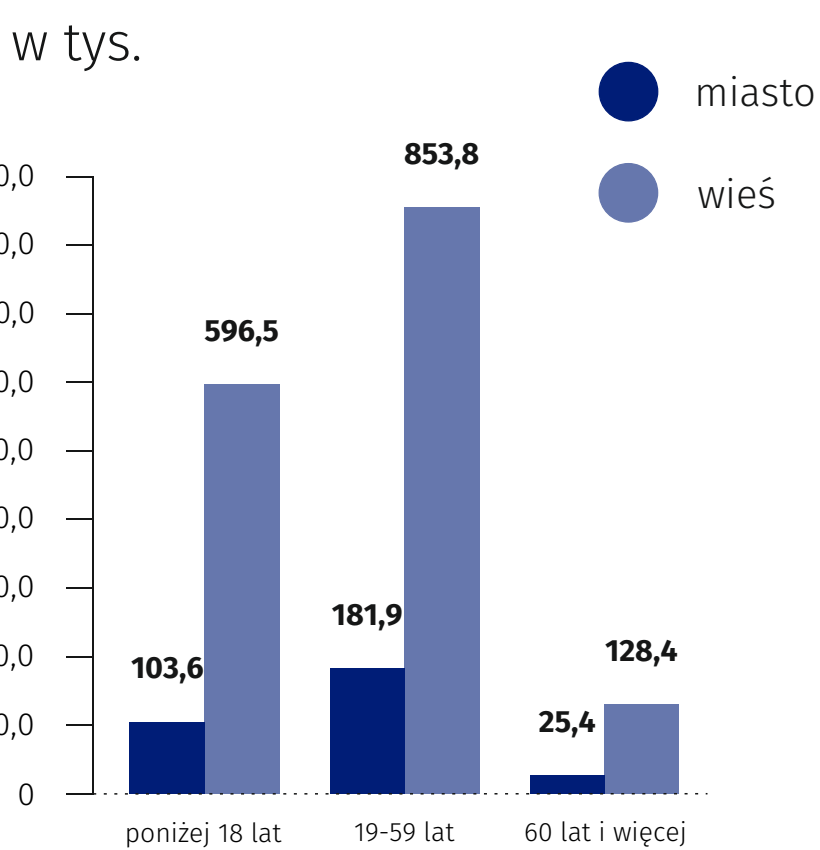
Ludność na wsi

według płci



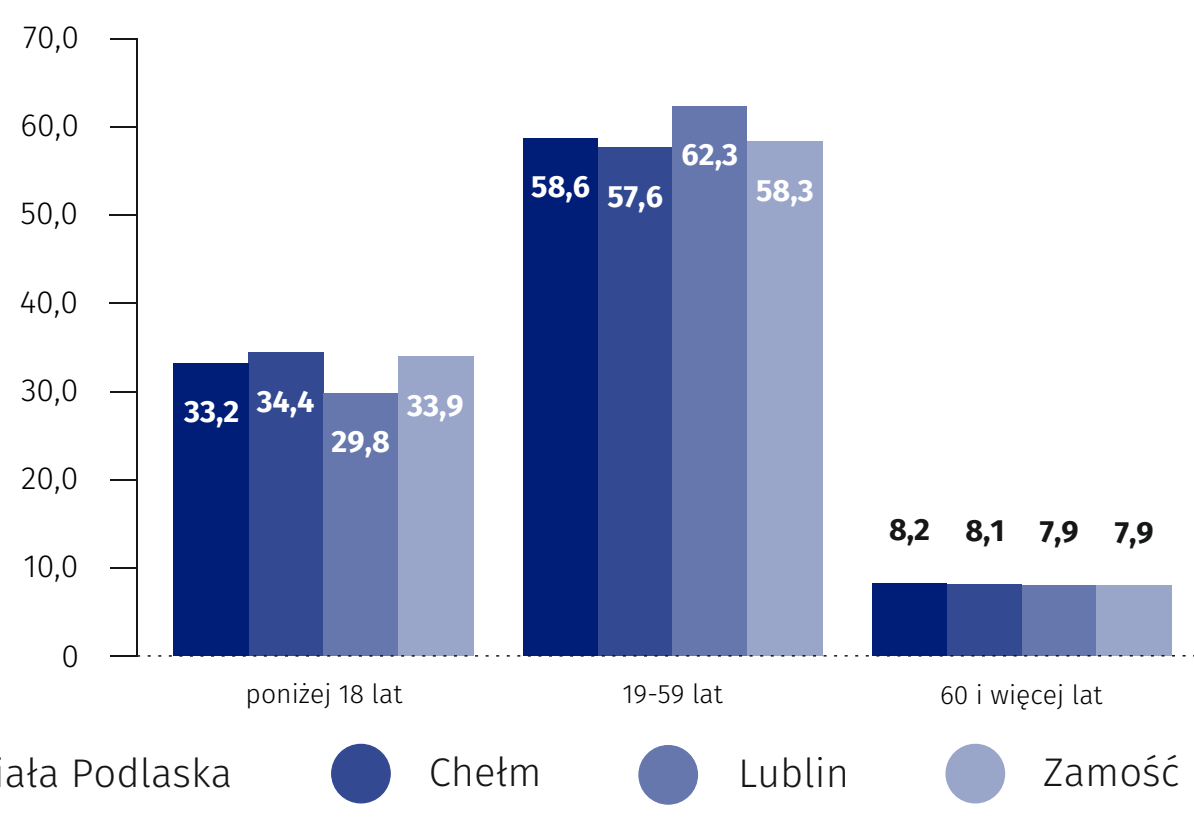
Pierwszy po II wojnie światowej **spis sumaryczny ludności z 1946 roku** przeprowadzono na podstawie Rozporządzeniem Rady Ministrów z dnia 10 stycznia 1946 roku. Podczas spisu zbierano informacje zbiorcze na arkuszu dla miast, arkuszu dla gromad wiejskich (sołectw), arkuszu dla gmin jednostkowych, a także dokonano zestawienia dla obwodu spisowego. Spis został przeprowadzony według stanu **o północy z 13 na 14 lutego 1946.**

Ludność według wieku



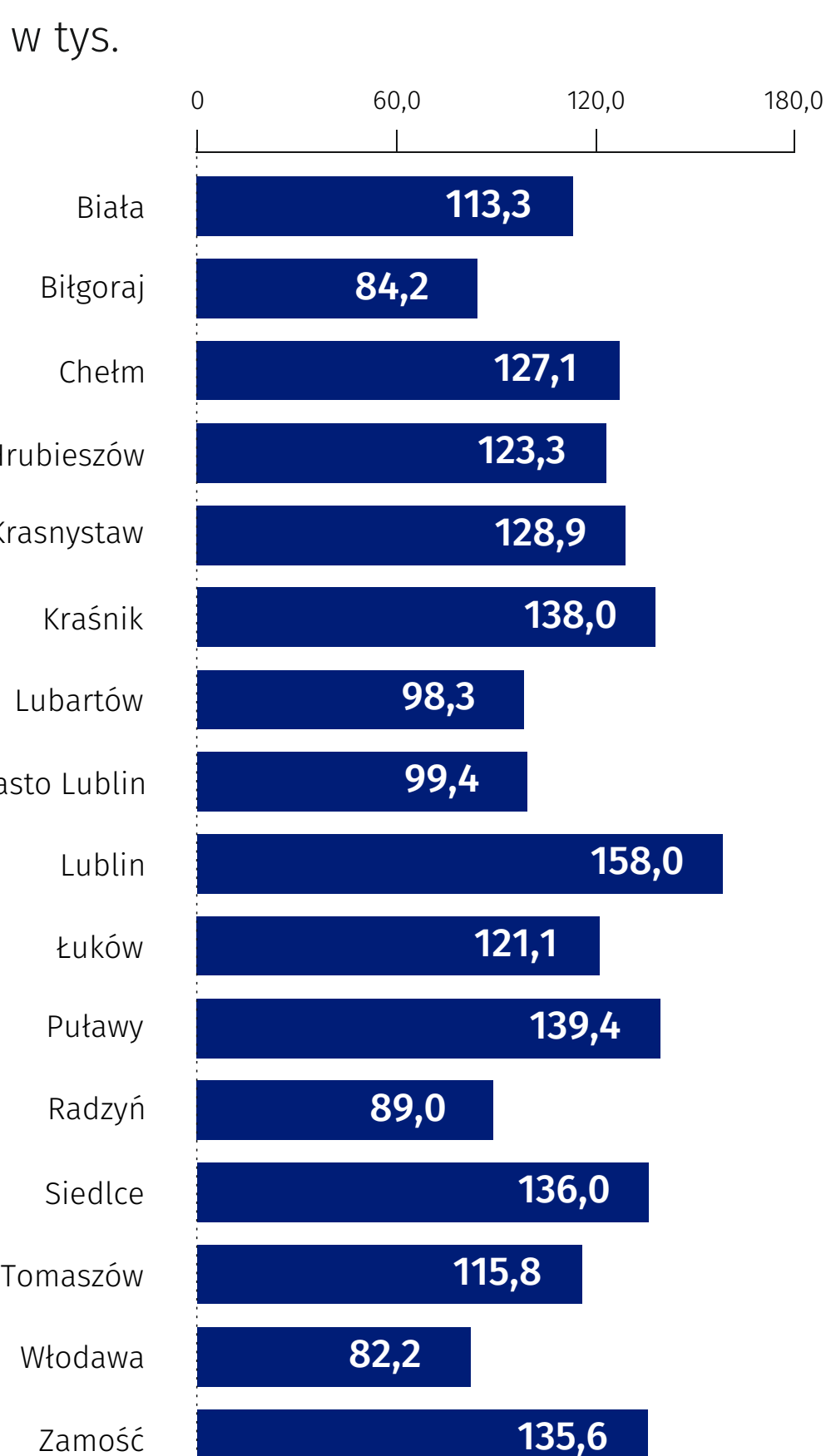
Udział ludności według grup wiekowych

W %



Gminą wiejską o największej liczbie ludności była gmina Biała w powiecie Radzyń. Liczyła ona **14 524** mieszkańców. Natomiast gminą wiejską o najmniejszej liczbie ludności była gmina Poturzyn w Powiecie Tomaszów z **414** mieszkańcami.

Ludność w powiatach



Współczynnik feminizacji

w powiatach

