

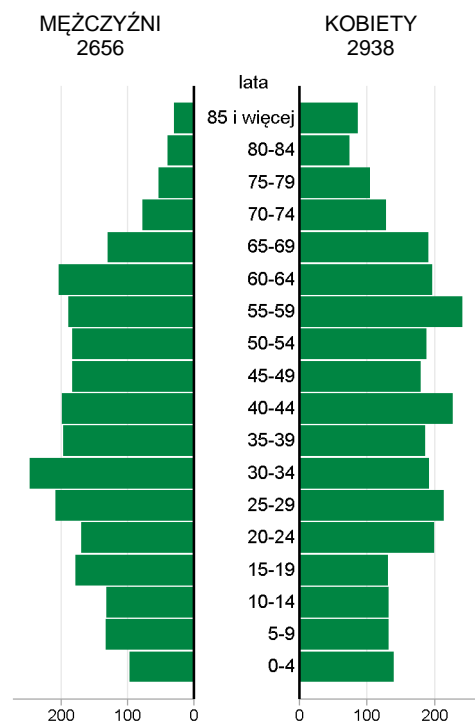
GMINA MIEJSKA TERESPOL POWIAT BIALSKI

2017	Liczba	miejsowości	1
		sołectw	-
	Powierzchnia w km ²		10

Wybrane dane statystyczne	2015	2016	2017	Powiat 2017
Ludność	5751	5659	5594	111922
Ludność na 1 km ²	569	560	553	41
Kobiety na 100 mężczyzn	110	109	111	101
Ludność w wieku nieprodukcyjnym na 100 osób w wieku produkcyjnym	57,1	56,5	58,2	62,7
Dochody ogółem budżetu gminy na 1 mieszkańca w zł	3417	3394	3328	4301
Wydatki ogółem budżetu gminy na 1 mieszkańca w zł	3375	3307	3287	4340
Turystyczne obiekty noclegowe ^a	3	2	1	26
Mieszkania oddane do użytkowania na 10 tys. ludności	10	23	14	26
Pracujący ^b na 1000 ludności	271	291	309	134
Udział bezrobotnych zarejestrowanych w liczbie ludności w wieku produkcyjnym (w %)	7,7	7,4	6,3	6,5
Ludność - w % ogółu ludności - korzystająca z instalacji:				
wodociągowej	95,1	95,1	95,1	78,8
kanalizacyjnej	66,2	67,2	66,2	38,1
gazowej	-	-	-	2,8
Podmioty gospodarki narodowej w rejestrze REGON na 10 tys. ludności w wieku produkcyjnym	1060	1051	1086	1004

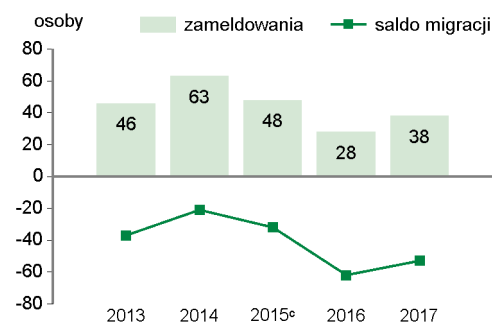
LUDNOŚĆ

Ludność według płci i wieku w 2017 r.



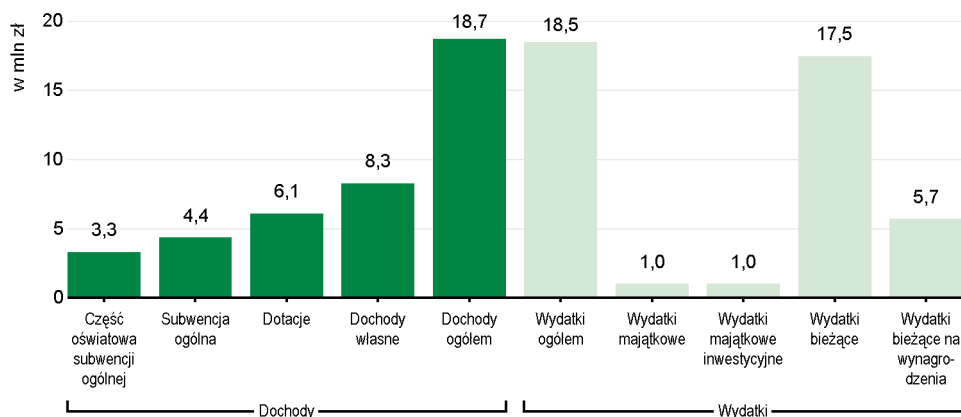
Wybrane dane demograficzne w 2017 r.	Powiat	Gmina	Powiat=100
Ludność	111922	5594	5,0
w tym kobiety	56363	2938	5,2
Urodzenia żywe	1137	41	3,6
Zgony	1296	46	3,5
Przyrost naturalny	-159	-5	x
Saldo migracji ogółem	-396	-53	x
Ludność w wieku:			
przedprodukcyjnym	21347	948	4,4
produkcyjnym	68781	3536	5,1
poprodukcyjnym	21794	1110	5,1

Migracje ludności na pobyt stały



^a Dane dotyczą obiektów posiadających 10 i więcej miejsc noclegowych. ^b Bez podmiotów gospodarczych o liczbie pracujących do 9 osób oraz gospodarstw indywidualnych w rolnictwie. ^c W przypadku migracji zagranicznych dane dotyczą 2014 r.

Dochody i wydatki budżetu gminy według rodzajów w 2017 r.



Środki w dochodach budżetu gminy na finansowanie i współfinansowanie programów i projektów unijnych w 2017 r.

**0,1
mln zł**

W 2017 r. wydatki na oświatę i wychowanie wyniosły **5855 tys. zł.**

Struktura dochodów budżetu gminy według działów	2015	2016	2017
O G Ó Ł E M	100,0	100,0	100,0
Rolnictwo i łowiectwo	0,0	0,0	0,0
Transport i łączność	1,6	4,6	0,2
Gospodarka mieszkaniowa	3,3	1,9	2,4
Administracja publiczna	0,4	0,7	0,6
Bezpieczeństwo publiczne i ochrona przeciwpożarowa	-	-	-
Różne rozliczenia	22,9	24,7	23,3
Oświata i wychowanie	2,0	2,2	2,5
Pomoc społeczna	10,6	25,4	2,8
Pozostałe zadania w zakresie polityki społecznej	-	-	-
Edukacyjna opieka wychowawcza	0,4	0,4	0,3
Rodzina	x	x	26,9
Gospodarka komunalna i ochrona środowiska	25,1	5,8	2,8
Kultura i ochrona dziedzictwa narodowego	0,0	0,0	0,0
Kultura fizyczna	0,0	0,0	0,0
Dochody od osób prawnych, od osób fizycznych i od innych jednostek nieposiadających osobowości prawnej	33,1	34,2	38,0
Pozostałe	0,6	0,1	0,2

Struktura wydatków budżetu gminy według działów	2015	2016	2017
O G Ó Ł E M	100,0	100,0	100,0
Rolnictwo i łowiectwo	0,0	0,0	0,0
Transport i łączność	6,6	13,0	4,6
Gospodarka mieszkaniowa	0,9	1,2	3,7
Administracja publiczna	10,8	11,3	11,3
Bezpieczeństwo publiczne i ochrona przeciwpożarowa	0,5	0,4	0,4
Różne rozliczenia	-	-	-
Oświata i wychowanie	27,4	29,0	31,6
Pomoc społeczna	15,0	30,4	6,6
Pozostałe zadania w zakresie polityki społecznej	-	-	-
Edukacyjna opieka wychowawcza	1,2	1,2	1,1
Rodzina	x	x	28,2
Gospodarka komunalna i ochrona środowiska	30,3	6,9	5,5
Kultura i ochrona dziedzictwa narodowego	3,5	3,8	3,9
Kultura fizyczna	0,4	0,8	0,7
Działalność usługowa	0,3	0,1	0,2
Ochrona zdrowia	0,8	0,8	0,8
Pozostałe	2,3	1,1	1,4

REGON

Podmioty gospodarki narodowej w rejestrze REGON w 2017 r.	Powiat	Gmina
O G Ó Ł E M	6909	384
w tym w sektorze: rolniczym	395	2
przemysłowym	571	14
budowlanym	985	21
na 10 tys. ludności	617	686
Osoby fizyczne prowadzące działalność gospodarczą na 10 tys. ludności	466	477

MIESZKANIA

Mieszkania oddane do użytkowania	2016	2017
O G Ó Ł E M	13	8
w tym:		
indywidualne	13	8
przeznaczone na sprzedaż lub wynajem	-	-

Zasoby mieszkaniowe	2016	2017
Mieszkania ^a	2214	2221
Przeciętna powierzchnia użytkowa ^a 1 mieszkania w m ²	76,9	77,1
Liczba wypłaconych dodatków mieszkaniowych	1090	1104
Zaległości w opłatach za mieszkanie w zasobach gminnych w tys. zł	21,0 ^b	.

^a Na podstawie bilansów zasobów mieszkaniowych. ^b Dane za okres od początku powstania zaległości do końca okresu sprawozdawczego.

Długość ścieżek rowerowych w 2017 r.

2,6 km

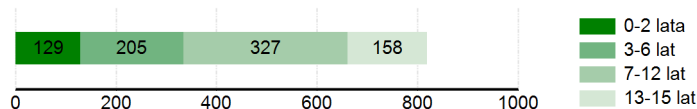


WYCHOWANIE I EDUKACJA

Żłobki	2015	2016	2017
Żłobki i kluby dziecięce	-	-	-
Dzieci przebywające w żłobkach i klubach dziecięcych (w ciągu roku)	-	-	-

Edukacja	2015/16	2016/17	2017/18
Placówki wychowania przedszkolnego	1	1	1
w tym przedszkola	1	1	1
Miejsca w przedszkolach	155	194	194
Dzieci w placówkach wychowania przedszkolnego	155	194	194
w tym w przedszkolach	155	194	194
Szkoły podstawowe	2	2	2
Uczniowie szkół podstawowych	394	337	389
Gimnazja	2	2	-
Uczniowie szkół gimnazjalnych	196	184	111
Liczba uczniów przypadająca na 1 oddział w szkołach: podstawowych	21	20	19
gimnazjalnych	22	20	19

Ludność według grup wieku w 2017 r.

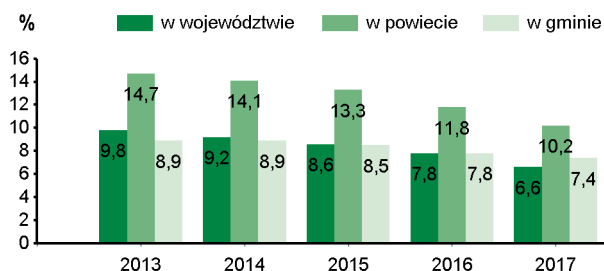


ZDROWIE, POMOC SPOŁECZNA

2017	Powiat	Gmina
Liczba osób przypadających na 1 przychodnię	2433	1865
Przychodnie	46	3
Porady podstawowej opieki zdrowotnej udzielone na 1 mieszkańca	4,0	8,4

W 2017 r. wydatki na pomoc społeczną i pozostałe zadania w zakresie polityki społecznej wyniosły **1228,2** tys. zł.

Udział osób korzystających ze środowiskowej pomocy społecznej w ludności ogółem



Świadczenie wychowawcze RODZINA 500+ w 2017 r.	Powiat	Gmina
Przeciętna miesięczna: liczba rodzin pobierających świadczenie	8846	360
liczba dzieci, na które rodziny otrzymują świadczenie	15078	551
Wyплаты świadczeń w tys. zł	91069,1	3308,8

W 2017 r. wydatki na przeciwdziałanie alkoholizmowi wyniosły **133** tys. zł.

KULTURA, SPORT

Biblioteki w 2017 r.	Powiat	Gmina
Biblioteki i filie	40	1
Czytelnie w bibliotekach publicznych	13199	962
Wypożyczenia księgozbioru na 1 czytelnika w wol.	18	25

Instytucje kultury ^a w 2017 r.	Powiat	Gmina
O G Ó Ł E M	25	1
Imprezy	1070	50
uczestnicy imprez	105663	15500
Grupy artystyczne	120	6
członkowie	1940	117
Koła/kluby/sekcje	134	6
członkowie	2150	349

^a Centra, domy i ośrodki kultury, kluby i świetlice.

Kluby sportowe w 2016 r.	Powiat	Gmina
O G Ó Ł E M	38	1
Członkowie	2658	121
Ćwiczący	2230	80
Trenerzy	27	1
Instruktorzy sportowi	50	2

RYNEK PRACY^a

2017	Powiat	Gmina
Pracujący ^b	15049	1731
Bezrobotni zarejestrowani	4480	221
w tym kobiety w %	49,2	57,0
Udział bezrobotnych zarejestrowanych w liczbie ludności w wieku produkcyjnym w %	6,5	6,3
Udział zarejestrowanych bezrobotnych kobiet w liczbie kobiet w wieku produkcyjnym w %	7,0	7,5

^a Stan w dniu 31 XII. ^b Bez podmiotów gospodarczych o liczbie pracujących do 9 osób oraz gospodarstw indywidualnych w rolnictwie.

ŚRODOWISKO

Leśnictwo w 2017 r.	
Powierzchnia lasów ogółem w ha	37
w tym lasy publiczne	20
w tym własność gminy	1
Lesistość w %	3,7

Gospodarka ściekowa i odpady w 2017 r.	
Oczyszczalnie ścieków	1
Ludność korzystająca z oczyszczalni ścieków	5180
Gromadzenie i wywóz nieczystości ciekłych:	
zbiorniki bezodpływowe	244
oczyszczalnie przydomowe	1
Odpady komunalne zebrane w t (w ciągu roku)	1313
w tym z gospodarstw domowych	943

GMINA MIEJSKA TERESPOL NA TLE GMIN POWIATU I WOJEWÓDZTWA W 2017 R.

Lokata gminy w powiecie

1

10

Lokata gminy w województwie

WYSZCZEGÓLNIENIE	Ludność na 1 km ²		Kobiety na 100 mężczyzn ^a				Saldo migracji na 1000 ludności				Dochody własne budżetu gminy ^b				Środki w dochodach budżetu gminy na finansowanie i współfinansowanie programów i projektów unijnych ^b				Wydatki budżetu gminy ^b				Dzieci w przedszkolach na 100 miejsc ^a				Przeciętna powierzchnia użytkowa 1 mieszkania w zasobach mieszkaniowych				Odsetek ludności korzystającej z instalacji						Podmioty gospodarki narodowej w rejestrze REGON na 10 tys. ludności	
																															wodociągowej		kanalizacyjnej		gazowej			
																															na 1 mieszkańca	na 1 mieszkańca	na 1 mieszkańca	na 1 mieszkańca	na 1 mieszkańca	na 1 mieszkańca		
TERESPOL (GM.MIEJSKA)	2	15	19	205	18	201	4	38	15	167	19	208	10	125	18	173	2	40	2	31	-	-	3	53														
BIAŁA PODLASKA (GM.WIEJSKA)	5	133	8	36	1	19	13	108	18	198	18	129	10	125	1	17	17	194	11	110	3	95	2	33														
DRELÓW (GM.WIEJSKA)	15	200	1	16	5	43	18	181	13	99	11	49	14	149	11	107	17	194	-	-	-	-	15	178														
JANÓW PODLASKI (GM.WIEJSKA)	8	150	16	135	10	139	5	65	9	61	15	79	7	96	13	150	4	72	7	50	-	-	7	95														
KODEŃ (GM.WIEJSKA)	15	200	17	160	19	203	6	67	12	79	14	72	8	102	14	153	13	180	8	58	-	-	18	205														
KONSTANTYNÓW (GM.WIEJSKA)	3	112	11	81	2	25	8	91	11	75	7	34	3	48	3	51	6	81	9	60	1	63	9	116														
LEŚNA PODLASKA (GM.WIEJSKA)	5	133	2	21	13	181	11	105	5	20	16	82	10	125	6	70	15	185	13	148	-	-	14	149														
ŁOMAZY (GM.WIEJSKA)	14	196	3	25	8	120	14	139	4	15	10	44	15	156	9	89	16	188	12	124	-	-	10	117														
MIĘDZYRZEC PODLASKI (GM.MIEJSKA)	1	12	18	179	16	196	3	36	16	190	17	97	5	69	19	187	8	105	1	19	2	93	1	23														
MIĘDZYRZEC PODLASKI (GM.WIEJSKA)	8	150	7	33	4	36	12	106	3	12	5	16	-	-	2	33	7	98	16	170	-	-	5	80														
PISZCZAC (GM.WIEJSKA)	7	138	13	111	6	92	19	196	17	194	4	10	6	84	12	137	5	77	4	35	-	-	8	109														
ROKITNO (GM.WIEJSKA)	17	204	5	27	9	133	16	155	7	29	8	38	-	-	16	168	11	135	15	165	-	-	17	201														
ROSSOSZ (GM.WIEJSKA)	11	186	6	29	12	163	15	147	1	2	1	3	3	48	7	74	19	208	-	-	-	-	6	86														
SŁAWATYCZE (GM.WIEJSKA)	10	177	15	119	15	188	10	104	14	118	13	67	10	125	15	157	1	29	6	49	-	-	12	143														
SOSNÓWKA (GM.WIEJSKA)	19	209	9	51	17	200	9	103	8	33	12	66	-	-	4	56	14	183	-	-	-	-	13	148														
TERESPOL (GM.WIEJSKA)	3	112	14	113	3	32	1	3	-	-	9	40	8	102	17	171	9	107	3	33	-	-	16	184														
TUCZNA (GM.WIEJSKA)	18	208	10	77	14	183	17	177	10	70	6	25	-	-	8	75	3	69	14	161	-	-	19	210														
WISZNICE (GM.WIEJSKA)	13	190	12	99	7	112	7	80	2	3	3	9	1	4	5	65	12	147	5	46	-	-	4	77														
ZALESIE (GM.WIEJSKA)	11	186	4	26	11	148	2	35	6	28	2	7	2	11	10	103	10	119	10	77	4	134	11	132														



WIĘCEJ DANYCH: [Bank Danych Lokalnych bdl.stat.gov.pl](http://BankDanychLokalnych.bdl.stat.gov.pl)

^a Najmniejsza wartość została oznaczona jako lokata 1, natomiast największa – jako ostatnia lokata spośród zestawionych jednostek.
^b Bez gmin mających również status miasta na prawach powiatu.