

Dział XV. Transport Chapter XV. Transport

TABL. 1 (117). **SIEĆ KOMUNIKACYJNA**
Stan w dniu 31 grudnia
TRANSPORT INFRASTRUCTURE
As of 31 December

WYSZCZEGÓLNIENIE	2010	2015	2019	2020	SPECIFICATION
	w km in km				
Linie kolejowe eksploatowane ^a	1039	1042	970	1092	Railways lines operated ^a
w tym: zelektryfikowane	409	416	491	498	of which: electrified
jednotorowe	662	662	587	709	single track
dwu- i więcej torowe	377	380	383	383	double and more track
Na 100 km ² powierzchni ogólnej	4,1	4,1	3,9	4,3	Per 100 km ² of total area
Drogi publiczne o twardej nawierzchni	20217,1	21581,4	22852,8	23857,6	Hard surface public roads
w tym: miejskie	2435,8	2569,4	2751,9	2799,1	of which: urban
zamiejskie	17781,3	19012,0	20100,9	21058,5	non urban
ekspresowe	4,2	79,3	135,7	145,9	expressways
autostrady	-	-	-	-	motorways
Na 100 km ² powierzchni ogólnej	80,5	85,9	91,0	95,0	Per 100 km ² of total area
Drogi rowerowe	.	563,3	912,5	1031,0	Roads for bicycle
Na 100 km ² powierzchni ogólnej	.	2,24	3,63	4,10	Per 100 km ² of total area

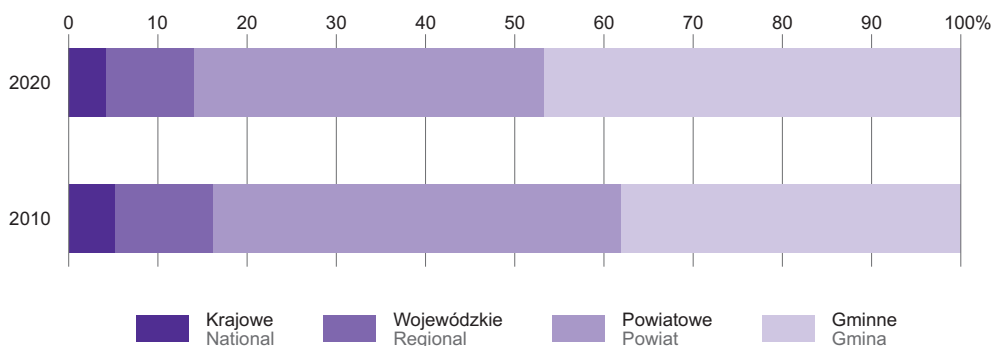
a Dane dotyczą sieci PKP oraz innych podmiotów, będących zarządcami infrastruktury kolejowej.

Źródło: w zakresie dróg publicznych – dane Generalnej Dyrekcji Dróg Krajowych i Autostrad.

a Data concern rail network of Polskie Koleje Państwowe (PKP) as well as other entities which are managers of railway infrastructure.

Source: in regard to public roads – data of the General Directorate for National Roads and Motorways.

WYKRES 1 (63). **DROGI PUBLICZNE O TWARDEJ NAWIERZCHNI**
CHART 1 (63). **HARD SURFACE PUBLIC ROADS**



TABL. 2 (118). **POJAZDY SAMOCHODOWE^a I CIĄGNIKI ZAREJESTROWANE**
Stan w dniu 31 grudnia
REGISTERED ROAD VEHICLES^a AND TRACTORS
As of 31 December

WYSZCZEGÓLNIENIE	2010	2015	2019	2020	SPECIFICATION
O G Ó Ł E M	1322252	1576418	1837025	1898911	TOTAL
w tym:					of which:
Samochody osobowe	905627	1100685	1304051	1348894	Passenger cars
Autobusy	6198	6793	7243	7262	Buses
Samochody ciężarowe ^b	134826	155221	173946	179827	Lorries ^b
Ciągniki samochodowe i rolnicze	202159	223439	240365	245663	Road and agricultural tractors
Motocykle	65870	81065	99941	105177	Motorcycles

a Od 2015 r. łącznie z pojazdami posiadającymi pozwolenia czasowe (na okres 30 dni) wydane w końcu danego roku. b Łącznie z samochodami ciężarowo-osobowymi.

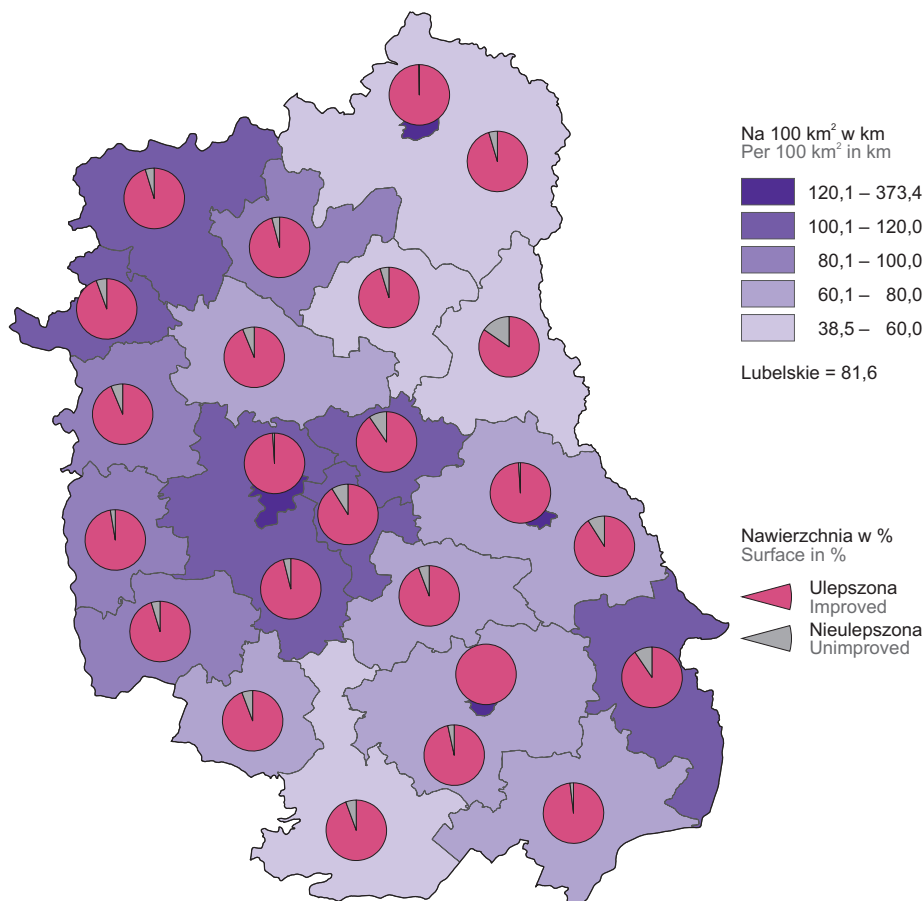
Źródło: dane Kancelarii Prezesa Rady Ministrów.

a Since 2015 including vehicles having temporary permission (for the period of 30 days) issued at the end of the given year. b Including vans.

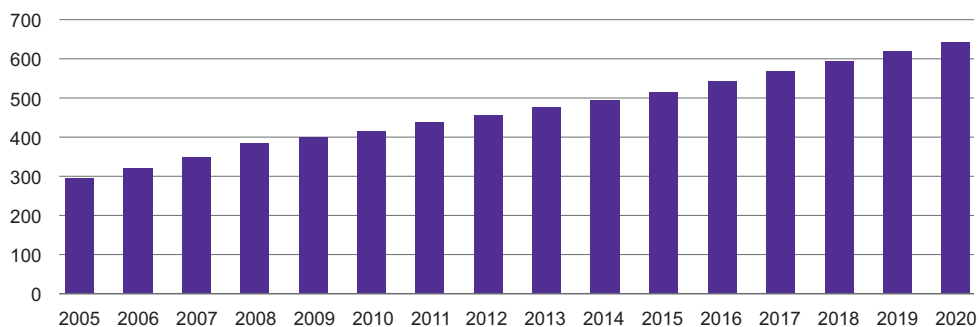
Source: data of the Chancellery of the Prime Minister.

MAPA 1 (33).
MAP 1 (33).

DROGI GMINNE I POWIATOWE O TWARDEJ NAWIERZCHNI W 2020 R.
GINA AND POWIAT ROADS ON HARD SURFACE IN 2020



Samochody osobowe na 1000 ludności
Passenger cars per 1000 population



TABL. 3 (119). LINIE REGULARNEJ KOMUNIKACJI AUTOBUSOWEJ^a
 Stan w dniu 31 grudnia
 REGULAR BUS TRANSPORT LINES^a
 As of 31 December

WYSZCZEGÓLNIENIE	2010	2015	2019	2020	SPECIFICATION
Krajowe: liczba	1652	1172	772	746	National: number
długość w km	93689	66024	41438	37653	length in km
dalekobieżne: liczba	64	50	28	20	long distance: number
długość w km	20685	17523	8991	6716	length in km
regionalne: liczba	356	263	147	132	regional: number
długość w km	29440	17814	10951	9526	length in km
podmiejskie: liczba	1231	857	595	594	suburban: number
długość w km	43558	30667	21476	21411	length in km
miejskie: liczba	1	2	2	–	urban: number
długość w km	6	20	20	–	length in km
Międzynarodowe: liczba	73	10	2	1	International: number
długość w km	171269	8544	299	220	length in km

a Przedsiębiorstwa o liczbie pracujących powyżej 9 prowadzące regularną komunikację w ruchu krajowym i międzynarodowym; bez przedsiębiorstw komunikacji miejskiej.

a Enterprises employing more than 9 persons, providing regular national and international traffic; excluding urban transport services.

TABL. 4 (120). TRANSPORT SAMOCHODOWY ZAROBKOWY^a
 COMMERCIAL ROAD TRANSPORT^a

WYSZCZEGÓLNIENIE	2010	2015	2019	2020	SPECIFICATION
Komunikacja krajowa					National communication
Przewozy pasażerów ^b w tys. osób	29118	22701	20032	7565	Transport of passengers ^b in thousands
Średnia odległość przewozu 1 pasażera w km	30,0	34,5	29,5	30,2	Average transport distance per passenger in km
Komunikacja międzynarodowa					International communication
Przewozy pasażerów ^b w tys. osób	138	105	43	5	Transport of passengers ^b in thousands
Średnia odległość przewozu 1 pasażera w km	1663,8	2389,9	700,4	379,0	Average transport distance per passenger in km

a Dane dotyczą przedsiębiorstw o liczbie pracujących powyżej 9. b Bez przewozów taborem komunikacji miejskiej (w tym taksówkami).

a Data concern enterprises employing more than 9 persons. b Excluding transports by urban road transport fleet (of which by taxis).

TABL. 5 (121). KOMUNIKACJA MIEJSKA^a
 Stan w dniu 31 grudnia
 URBAN TRANSPORT^a
 As of 31 December

WYSZCZEGÓLNIENIE	2010	2015	2019	2020	SPECIFICATION
Sieć komunikacyjna – linie w km	1718	2138	2426	2499	Transport network – lines in km
autobusowe	1637	2012	2258	2315	bus
trolejbusowe	81	126	168	184	trolleybus
Tabor:					Fleet of:
autobusy: w sztukach	379	401	425	466	buses: in units
liczba miejsc w tys.	36,8	41,6	43,9	48,5	number of seats in thousands
trolejbusy: w sztukach	58	109	120	123	trolleybuses: in units
liczba miejsc w tys.	6,2	9,5	11,2	11,6	number of seats in thousands
Przewozy pasażerów ^b (w ciągu roku) w mln	98,9	143,5	146,7	86,3	Transport of passengers ^b (during the year) in millions

a Dane dotyczą przedsiębiorstw i zakładów komunikacji miejskiej, w których liczba pracujących przekracza 9. b Dane szacunkowe.

a Data concern urban transport enterprises and companies, employing more than 9 persons. b Estimated data.

TABL. 6 (122). **RUCH PASAŻERÓW W PORTACH LOTNICZYCH**
PASSENGER TRAFFIC AT AIRPORTS

WYSZCZEGÓLNIENIE	2015	2019	2020	SPECIFICATION
	w tys. in thousands			
Pasażerowie przybyli ^a z portów:				Passengers arrivals ^a from airports:
krajowych	0,4	18,3	5,1	domestic
zagranicznych	131,2	159,2	56,0	foreign
Pasażerowie odprawieni ^b do portów:				Passengers departures ^b to airports:
krajowych	0,3	18,9	5,5	domestic
zagranicznych	132,2	160,0	56,9	foreign

a, b Pasażerowie, dla których port Lublin jest: a — portem zakończenia podróży rozpoczętej w porcie krajowym lub zagranicznym, b — portem rozpoczęcia podróży kończącej się w porcie krajowym lub zagranicznym.

a, b Passengers for whom the airport Lublin is: a — the final destination of a journey begun at a domestic or foreign airport, b — the point of departure for a journey terminating at a domestic or foreign airport.

TABL. 7 (123). **PRZEŁADUNEK^a ŁADUNKÓW W PORTACH LOTNICZYCH**
FREIGHT/MAIL LOADED AND UNLOADED^a AT AIRPORTS

WYSZCZEGÓLNIENIE	2015	2019	2020	SPECIFICATION
	w tonach in tonnes			
Ładunki wyladowane z samolotów przybywających z portów:				Freight/mail unloaded from aircraft arriving from airports:
krajowych	–	–	–	domestic
zagranicznych	0	–	62	foreign
Ładunki załadowane do samolotów odlatujących do portów:				Freight/mail loaded into aircraft departing to airports:
krajowych	–	–	–	domestic
zagranicznych	15	–	–	foreign

a W handlowych usługach lotniczych (przewozach lotniczych).

a In commercial air service (air transport).

TABL. 8 (124). **WYPADKI DROGOWE^a I ICH OFIARY**
ROAD TRAFFIC ACCIDENTS^a AND THEIR CASUALTIES

WYSZCZEGÓLNIENIE	2010	2015	2019 ^b	2020 ^c	SPECIFICATION
Wypadki	1820	1252	1139	931	Accidents
Na 10 tys. pojazdów samochodowych i ciągników zarejestrowanych ^d	14	8	6	5	Per 10 thousand registered motor vehicles and tractors ^d
Ofiary wypadków	2544	1624	1403	1103	Road traffic casualties
Śmiertelne	256	188	170	156	Fatalities
na 100 tys. ludności	11,7	8,8	8,1	7,4	per 100 thousand population
Ranni	2288	1436	1233	947	Injured
na 100 tys. ludności	104,9	67,0	58,4	45,0	per 100 thousand population

a Zarejestrowane przez Policję. b, c Dane z Systemu Ewidencji Wypadków i Kolizji (SEWIK) według stanu na: b – 16 lutego 2020 r., c – 14 lutego 2021 r. d Pojazdy według stanu w dniu 31 grudnia; w latach 2015–2020 łącznie z pojazdami posiadającymi pozwolenia czasowe (na okres 30 dni) wydane w końcu roku.

Źródło: dane Komendy Głównej Policji.

a Registered by the Police. b, c Data from Accident and Collision Register System as of: b – 16 February 2020, c – 14 February 2021. d Vehicles as of 31 December; in 2015–2020 including road vehicles having temporary permission (for the period of 30 days) issued at the end of the year. Source: data of the National Police Headquarters.

WYKRES 2 (64). **WYPADKI DROGOWE I ICH OFIARY**
CHART 2 (64). ROAD TRAFFIC ACCIDENTS AND THEIR CASUALTIES

