

## Dział XIV. Leśnictwo i łowiectwo Chapter XIV. Forestry and hunting

TABL. 1 (103). **POWIERZCHNIA GRUNTÓW LEŚNYCH**  
Stan w dniu 31 grudnia  
FOREST LAND  
As of 31 December

| WYSZCZEGÓLNIENIE  | 2010          | 2015          | 2018          | 2019          | SPECIFICATION   |
|---|---------------|---------------|---------------|---------------|---|
| <b>O G Ó Ł E M w ha</b>   | <b>585811</b> | <b>592426</b> | <b>596172</b> | <b>594068</b> | <b>T O T A L in ha</b>  |
| <b>Lasy</b>   | <b>577347</b> | <b>584034</b> | <b>587768</b> | <b>585678</b> | <b>Forests</b>  |
| Publiczne   | 344989        | 344951        | 346211        | 346273        | Public  |
| własność Skarbu Państwa   | 343887        | 343611        | 344794        | 344871        | owned by the State Treasury                                     |
| w tym:  |               |               |               |               | of which:   |
| w zarządzie Lasów Państwowych   | 323396        | 328338        | 328895        | 328952        | managed by the State Forests                                    |
| parki narodowe  | 12030         | 12170         | 12187         | 12191         | national parks  |
| własność gmin <sup>a</sup>  | 1101          | 1330          | 1379          | 1363          | gmina <sup>a</sup> owned  |
| pozostałe   | 1             | 10            | 38            | 39            | other   |
| Prywatne  | 232359        | 239083        | 241556        | 239405        | Private   |
| <b>Grunty związane z gospodarką leśną</b>                                       | <b>8464</b>   | <b>8392</b>   | <b>8404</b>   | <b>8390</b>   | <b>Land connected with forest management</b>                    |
| <b>LESISTOŚĆ w %</b>  | <b>23,0</b>   | <b>23,2</b>   | <b>23,4</b>   | <b>23,3</b>   | <b>FOREST COVER in %</b>  |
| <b>UDZIAŁ POWIERZCHNI GRUNTÓW LEŚNYCH W POWIERZCHNI ŁĄDOWEJ WOJEWÓDZTWA w %</b> | <b>23,5</b>   | <b>23,8</b>   | <b>23,9</b>   | <b>23,8</b>   | <b>SHARE OF FOREST LAND IN LAND AREA OF THE VOIVODSHIP in %</b> |

a Dotyczy także gmin mających również status miasta na prawach powiatu.  
a Including gminas which are also cities with powiat status.

Uwaga do wykresów 1 i 2

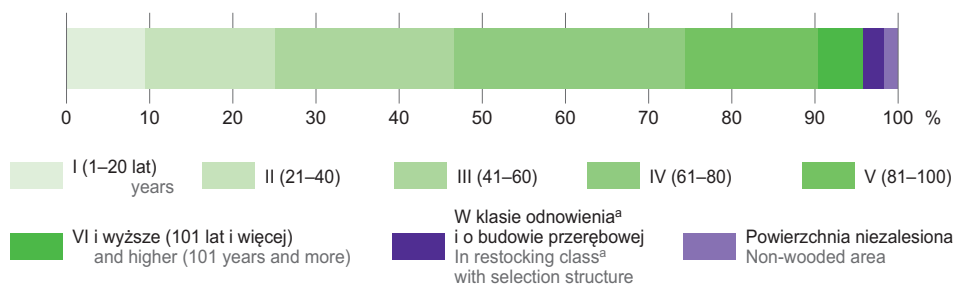
Dane opracowano na podstawie Wielkoobszarowej Inwentaryzacji Stanu Lasów przeprowadzonej w latach 2015–2019 przez Biuro Urządzania Lasu i Geodezji Leśnej.

Note to charts 1 and 2

Data prepared on the National Forest Inventory conducted in 2015–2019 by the Bureau for Forest Management and Geodesy.

### WYKRES 1 (64). STRUKTURA POWIERZCHNI LASÓW WEDŁUG KLAS WIEKU DRZEWOSTANÓW

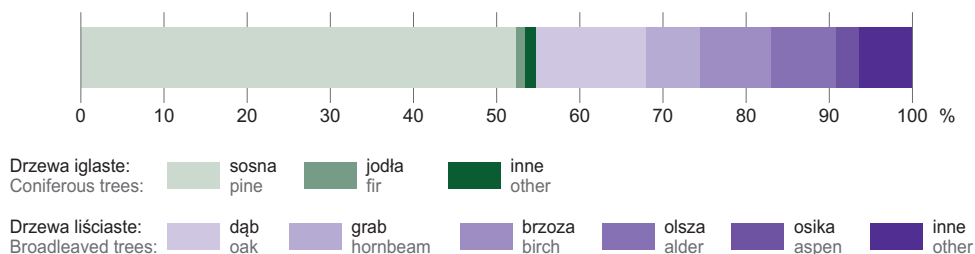
CHART 1 (64). STRUCTURE OF FOREST AREA BY AGE CLASSES OF TREE STANDS



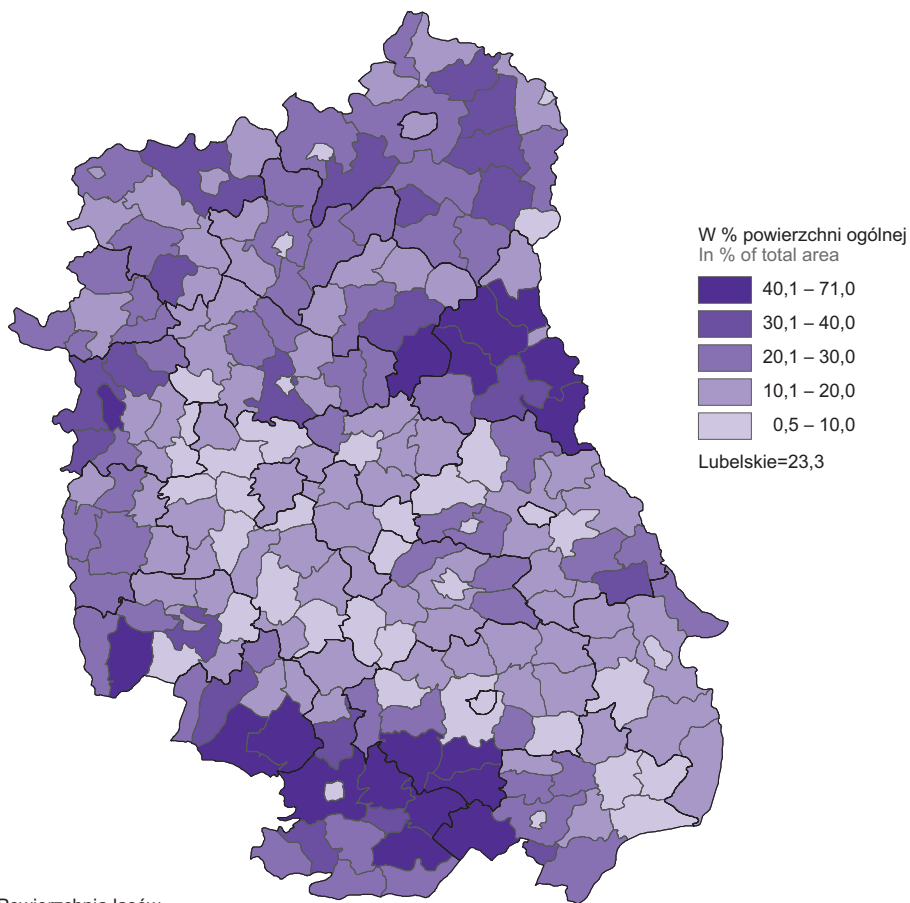
a Łącznie z klasą do odnowienia.  
a Including class for restocking.

### WYKRES 2 (65). STRUKTURA POWIERZCHNI LASÓW WEDŁUG GATUNKÓW PANUJĄCYCH (przeważających) W DRZEWOSTANIE

CHART 2 (65). STRUCTURE OF FOREST AREA BY DOMINANT (prevailing) SPECIES IN TREE STANDS



MAPA 1 (34). **LASY W 2019 R.**  
 MAP 1 (34). **FORESTS IN 2019**



Powierzchnia lasów  
 Forest area

tys. ha  
 thousand ha

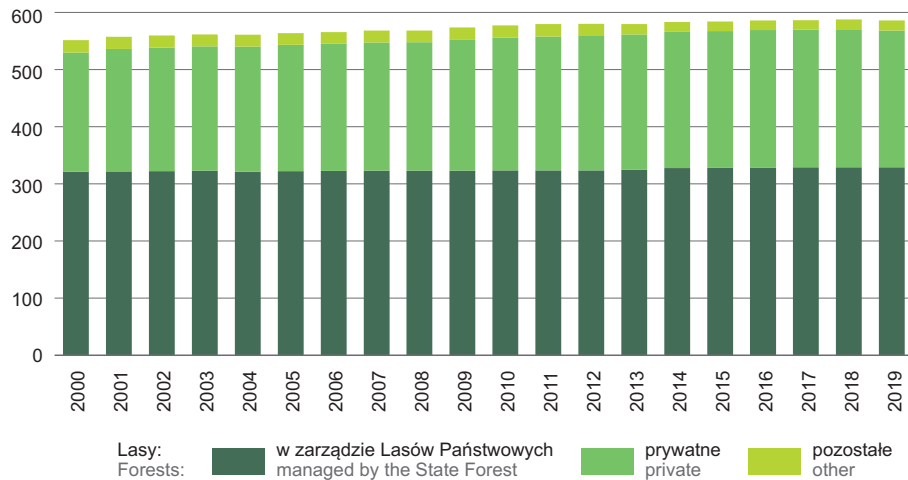


TABLE 2 (104). **ODNOWIENIA, ZALESIENIA I INNE PRACE HODOWLANE**  
RENEWALS, AFFORESTATION AND OTHER SILVICULTURE  
TREATMENT ACTIVITIES

| WYSZCZEGÓLNIENIE                   | 2010  | 2015  | 2018  | 2019                  |                                  |   |   | SPECIFICATION                 |
|------------------------------------|-------|-------|-------|-----------------------|----------------------------------|---|---|-------------------------------|
|                                    |       |       |       | ogółem<br>grand total | lasy publiczne<br>public forests |   | lasy<br>prywatne <sup>a</sup><br>private forests <sup>a</sup> |                               |
|                                    |       |       |       |                       | razem<br>total                   | w tym<br>własność<br>Skarbu<br>Państwa<br>of which<br>owned by<br>the State<br>Treasury |   |                               |
| w ha                               |       |       |       | in ha                 |                                  |   |   |                               |
| Odnowienia i zalesienia            | 2158  | 2678  | 2691  | 2744                  | 2585                             | 2585  | 158   | Renewals<br>and afforestation |
| Odnowienia                         | 1762  | 2526  | 2523  | 2642                  | 2579                             | 2579  | 63  | Renewals                      |
| sztuczne <sup>b</sup>              | 1547  | 2120  | 2071  | 2216                  | 2189                             | 2189  | 27  | artificial <sup>b</sup>       |
| naturalne                          | 215   | 406   | 452   | 426                   | 390                              | 390   | 36  | natural                       |
| Zalesienia <sup>c</sup>            | 396   | 153   | 168   | 102                   | 6                                | 6   | 96  | Afforestation <sup>c</sup>    |
| Poprawki i uzupełnienia            | 245   | 265   | 242   | 402                   | 397                              | 344   | 5   | Replantings and refillings    |
| Pielęgnowanie lasu                 | 13073 | 15204 | 15849 | 16394                 | 15732                            | 15628   | 662   | Forest tending                |
| Powierzchnia objęta<br>trzebieżami | 36368 | 44709 | 40333 | 39698                 | 16749                            | 16748   | 22949   | Area covered<br>by thinnings  |

a Dane szacunkowe. b Łącznie z odnowieniami pod osłoną drzewostanów. c Użytków rolnych nieprzydatnych do produkcji rolnej i nieużytków określonych w miejscowym planie zagospodarowania przestrzennego lub decyzji o warunkach zabudowy i zagospodarowania terenu.

a Estimated data. b Including renewals under cover. c Agricultural land not suitable for agricultural production and wasteland designated for afforestation in land development plan or a decision on building conditions and site management.

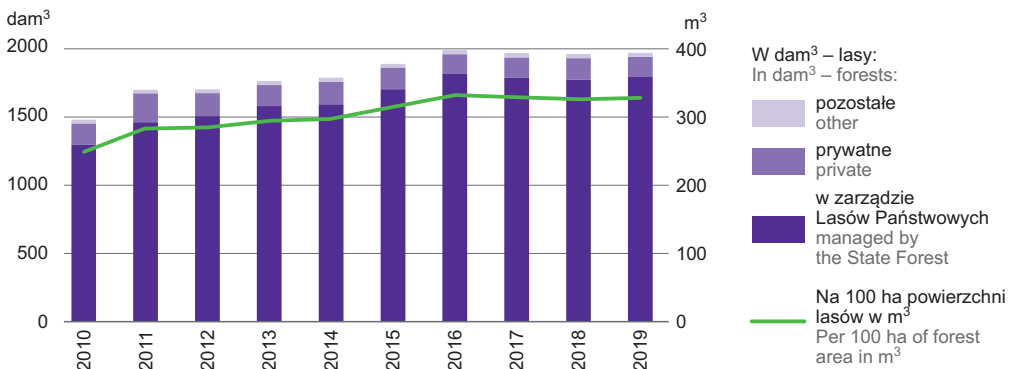
WYKRES 3 (66). **ZALESIENIA GRUNTÓW NIELEŚNYCH**

CHART 3 (66). AFFORESTATION OF NON-FOREST LAND



WYKRES 4 (67). **POZYSKANIE DREWNA (grubizny)**

CHART 4 (67). TIMBER REMOVALS



**TABL. 3 (105). POZYSKANIE DREWNA<sup>a</sup>**  
**REMOVALS<sup>a</sup>**

| WYSZCZEGÓLNIENIE  | 2010          | 2015          | 2018          | 2019                     |                                  |   |  | SPECIFICATION  |
|---|---------------|---------------|---------------|--------------------------|----------------------------------|---|--|--|
|   |               |               |               | ogółem<br>grand<br>total | lasy publiczne<br>public forests |   | lasy<br>prywatne<br>private<br>forests |  |
|   |               |               |               |                          | razem<br>total                   | w tym<br>własność<br>Skarbu<br>Państwa<br>of which<br>owned by<br>the State<br>Treasury |  |  |
| <b>O G Ó Ł E M w dam<sup>3</sup></b>                                | <b>1486,5</b> | <b>1897,3</b> | <b>1970,1</b> | <b>1979,6</b>            | <b>1831,2</b>                    | <b>1830,8</b>   | <b>148,3</b>                           | <b>T O T A L in dam<sup>3</sup></b>                              |
| <b>Grubizna</b>   | <b>1446,6</b> | <b>1842,2</b> | <b>1924,4</b> | <b>1932,1</b>            | <b>1783,7</b>                    | <b>1783,3</b>   | <b>148,3</b>                           | <b>Timber</b>  |
| Grubizna iglasta  | 957,1         | 1229,5        | 1332,7        | 1294,6                   | 1189,2                           | 1188,9  | 105,4                                  | Coniferous   |
| w tym drewno<br>wielkowymiarowe                                     | 532,2         | 669,9         | 717,3         | 703,0                    | 625,9                            | 625,8   | 77,0                                   | of which large-size<br>wood                                      |
| Grubizna liściasta  | 489,5         | 612,7         | 591,7         | 637,5                    | 594,6                            | 594,4   | 42,9                                   | Non-coniferous   |
| w tym drewno<br>wielkowymiarowe                                     | 151,6         | 146,5         | 122,6         | 128,4                    | 110,3                            | 110,2   | 18,1                                   | of which large-size<br>wood                                      |
| <b>Drewno<br/>małowymiarowe<sup>b</sup></b>                         | <b>39,9</b>   | <b>55,0</b>   | <b>45,7</b>   | <b>47,5</b>              | <b>47,5</b>                      | <b>47,5</b>   | <b>–</b>                               | <b>Slash<sup>b</sup></b>   |
| Do przerobu<br>przemysłowego  | 0,5           | 0,3           | 0,2           | 0,2                      | 0,2                              | 0,2   | –                                      | Slash for industrial<br>purposes                                 |
| Opałowe   | 39,4          | 54,7          | 45,5          | 47,3                     | 47,3                             | 47,3  | –                                      | Firewood   |
| <b>GRUBIZNA NA 100 ha<br/>POWIERZCHNI<br/>LASÓW w m<sup>3</sup></b> | <b>250,6</b>  | <b>315,4</b>  | <b>327,4</b>  | <b>329,9</b>             | <b>515,1</b>                     | <b>517,1</b>  | <b>62,0</b>                            | <b>TIMBER PER 100 ha<br/>OF FOREST AREA<br/>in m<sup>3</sup></b> |

a Bez pozyskania drewna (grubizny) z zadrzewień; z wyłączeniem karpiny. b Wyłącznie w lasach publicznych.  
a Excluding (timber) removals from afforested areas; excluding stump wood. b Solely in public forests.

**TABL. 4 (106). SKUP OWOCÓW I GRZYBÓW LEŚNYCH<sup>a</sup> ORAZ ZWIERZYNY ŁOWNEJ**  
**PROCUREMENT OF FOREST FRUITS AND MUSHROOMS<sup>a</sup>**  
**AS WELL AS GAME ANIMALS**

| WYSZCZEGÓLNIENIE | 2010     | 2015 | 2018 | 2019 | SPECIFICATION    |
|------------------|----------|------|------|------|------------------|
|                  | w t in t |      |      |      |                  |
| Owoce leśne      | 1828     | 2461 | 2374 | 1460 | Forest fruits    |
| Grzyby leśne     | 0        | 26   | 3    | 22   | Forest mushrooms |
| Zwierzyzna łowna | 193      | 232  | 577  | 431  | Game animals     |

a Dane dotyczą owoców i grzybów leśnych świeżych.  
a Data concern fresh forest fruits and mushrooms.

**TABL. 5 (107). POŻARY W LASACH**  
**FOREST FIRES**

| WYSZCZEGÓLNIENIE   | 2010 | 2015  | 2018  | 2019  | SPECIFICATION                            |
|--|------|-------|-------|-------|--|
| Pożary   | 156  | 637   | 418   | 444   | Number of fires                          |
| w tym: podpalenia  | 42   | 164   | 126   | 96    | of which: arsons                         |
| nieostrożność dorosłych                                    | 97   | 384   | 193   | 231   | negligence of adults                     |
| Powierzchnia lasów dotkniętych pożarami w ha               | 61,6 | 315,4 | 139,5 | 221,7 | Area of forest burned in ha              |
| w tym: podpalenia  | 24,2 | 79,2  | 49,9  | 60,5  | of which: arsons                         |
| nieostrożność dorosłych                                    | 31,9 | 194,7 | 55,5  | 96,5  | negligence of adults                     |
| Przeciętna powierzchnia lasu objęta jednym<br>pożarem w ha | 0,4  | 0,5   | 0,3   | 0,5   | Average forest area burned by fire in ha |

Ź r ó d ł o: dane z Krajowego Systemu Informacji o Pożarach prowadzonego przez Instytut Badawczy Leśnictwa.  
S o u r c e: data of the National Forest Fire Information System held by the Forest Research Institute.

**Uwaga do tablic 6–8.**

Dane dotyczą łowieckiego roku gospodarczego liczonego od 1 kwietnia danego roku do 31 marca roku następnego.

**Note to tables 6–8.**

Data concern the hunting economic year from 1 April of a given year to 31 March of the following year.

**TABL. 6 (108). KOŁA I CZŁONKOWIE POLSKIEGO ZWIĄZKU ŁOWIECKIEGO  
ORAZ OBWODY ŁOWIECKIE**  
Stan w dniu 10 marca  
**CLUBS AND MEMBERS OF THE POLISH HUNTING ASSOCIATION  
AND HUNTING DISTRICTS**  
As of 10 March

| WYSZCZEGÓLNIENIE          | 2010   | 2015   | 2018   | 2019   | SPECIFICATION           |
|---------------------------|--------|--------|--------|--------|-------------------------|
| Koła łowieckie:           |        |        |        |        | Hunting clubs:          |
| liczba <sup>a</sup>       | 120    | 119    | 122    | 132    | number <sup>a</sup>     |
| członkowie <sup>b</sup>   | 6870   | 7404   | 7904   | 7998   | members <sup>b</sup>    |
| Obwody łowieckie:         |        |        |        |        | Hunting districts:      |
| liczba                    | 323    | 321    | 320    | 306    | number                  |
| powierzchnia w tys. ha    | 2111,2 | 2166,1 | 2162,4 | 2015,2 | area in thousand ha     |
| w tym na gruntach leśnych | 485,8  | 570,4  | 574,3  | 501,4  | of which on forest land |

a, b Dane grupowane według: a – siedziby koła łowieckiego, b – miejsca zamieszkania członka koła.

Źródło: dane Polskiego Związku Łowieckiego.

a, b Data grouped according to: a – the seat of a hunting club, b – a place of residence of a member of a hunting club.

Source: data of the Polish Hunting Association.

**TABL. 7 (109). WAŻNIEJSZE ZWIERZĘTA ŁOWNE<sup>a</sup>**  
Stan w dniu 10 marca  
**MAJOR GAME SPECIES<sup>a</sup>**  
As of 10 March

| ZWIERZĘTA ŁOWNE                     | 2010 <sup>b</sup> | 2015 | 2018 | 2019 | GAME SPECIES |
|-------------------------------------|-------------------|------|------|------|--------------|
| W SZTUKACH IN HEADS                 |                   |      |      |      |              |
| Łosie                               | 1525              | 3956 | 4298 | 5008 | Moose        |
| Daniele                             | 58                | 382  | 346  | 399  | Fallow deer  |
| W TYSIĄCACH SZTUK IN THOUSAND HEADS |                   |      |      |      |              |
| Jelenie                             | 4,8               | 8,2  | 9,0  | 9,9  | Deer         |
| Sarny                               | 47,3              | 54,6 | 58,0 | 59,8 | Roe deer     |
| Dziki                               | 13,4              | 16,8 | 3,7  | 2,4  | Wild boars   |
| Lisy                                | 18,5              | 17,8 | 15,2 | 15,2 | Foxes        |
| Zające                              | 51,8              | 78,6 | 92,7 | 98,5 | Hares        |
| Bażanty                             | 41,2              | 47,3 | 58,4 | 62,5 | Pheasants    |
| Kuropatwy                           | 39,4              | 27,0 | 27,9 | 29,8 | Partridges   |

a Dane szacunkowe. b Dane nie obejmują ośrodków hodowli zwierzyny zarządzanych przez Lasy Państwowe.

Źródło: dane Dyrekcji Generalnej Lasów Państwowych, Polskiego Związku Łowieckiego oraz innych jednostek prowadzących ośrodki hodowli zwierzyny.

a Estimated data. b Data excluding centres of game breeding managed by the State Forests.

Source: data of the Generale Directorate of the State Forests, Polish Hunting Association and other units running game breeding centres.

**TABL. 8 (110). ODSTRZAŁ<sup>a</sup> WAŻNIEJSZYCH ZWIERZĄT**  
**CULLING<sup>a</sup> OF MAIN GAME SPECIES**

| ZWIERZĘTA ŁOWNE | 2010/11 <sup>b</sup> | 2015/16 | 2018/19  | 2019/20 | GAME SPECIES |
|-----------------|----------------------|---------|----------|---------|--------------|
|                 | w szt.               |         | in heads |         |              |
| Daniele         | –                    | 75      | 64       | 89      | Fallow deer  |
| Jelenie         | 963                  | 2728    | 3622     | 3887    | Deer         |
| Sarny           | 8020                 | 12718   | 16133    | 16718   | Roe deer     |
| Dziki           | 11984                | 20670   | 7772     | 8257    | Wild boars   |
| Lisy            | 11475                | 11056   | 11440    | 11867   | Foxes        |
| Zające          | 1441                 | 1653    | 2260     | 2272    | Hares        |
| Bażanty         | 4113                 | 7143    | 8488     | 8776    | Pheasants    |
| Kuropatwy       | 273                  | 78      | 131      | 71      | Partridges   |

a Dane szacunkowe. b Dane nie obejmują ośrodków hodowli zwierzyny zarządzanych przez Lasy Państwowe.

Źródło: dane Dyrekcji Generalnej Lasów Państwowych, Polskiego Związku Łowieckiego oraz innych jednostek prowadzących ośrodki hodowli zwierzyny.

a Estimated data. b Data excluding centres of game breeding managed by the State Forests.

Source: data of the Generale Directorate of the State Forests, Polish Hunting Association and other units running game breeding centres.