

Dział XIII. Leśnictwo i łowiectwo Chapter XIII. Forestry and hunting

TABL. 1 (118). **POWIERZCHNIA GRUNTÓW LEŚNYCH**

Stan w dniu 31 grudnia

FOREST LAND

As of 31 December

WYSZCZEGÓLNIENIE	2015	2020	2023	2024	SPECIFICATION
O G Ó Ł E M w ha	592426	595979	597721	598368	T O T A L in ha
Lasy	584034	587389	589121	589452	Forests
Publiczne	344951	346286	347376	347922	Public
własność Skarbu Państwa	343611	344877	345881	346395	owned by the State Treasury
w tym:					of which:
w zarządzie Lasów Państwowych	328338	328906	329376	329687	managed by the State Forests
parki narodowe	12170	12198	12234	12237	national parks
własność gmin ^a	1330	1370	1441	1465	owned by gminas ^a
pozostałe	10	39	54	62	other
Prywatne	239083	241103	241744	241530	Private
Grunty związane z gospodarką leśną	8392	8590	8600	8916	Land connected with silviculture
LESISTOŚĆ w %	23,2	23,4	23,4	23,5	FOREST COVER in %
UDZIAŁ POWIERZCHNI GRUNTÓW LEŚNYCH W POWIERZCHNI ŁĄDOWEJ WOJEWÓDZTWA w %	23,8	23,9	24,0	24,0	SHARE OF FOREST LAND IN LAND AREA OF THE VOIVODSHIP in %

a Dotyczy także gmin mających również status miasta na prawach powiatu.

a Including gminas which are also cities with powiat status.

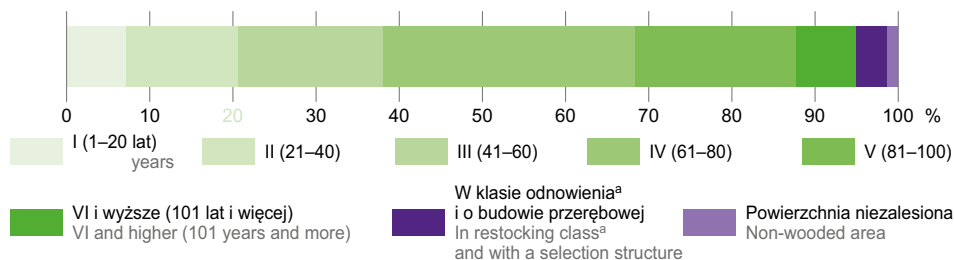
U w a g a do wykresów 1 i 2

Dane opracowano na podstawie Wielkoobszarowej Inwentaryzacji Stanu Lasów przeprowadzonej w latach 2020–2024 przez Biuro Urządzania Lasu i Geodezji Leśnej.

Note to charts 1 and 2

Data prepared on the basis of National Forest Inventory conducted in 2020–2024 by the Bureau for Forest Management and Geodesy.

WYKRES 1 (57). **STRUKTURA POWIERZCHNI LASÓW WEDŁUG KLAS WIEKU DRZEWOSTANÓW**
CHART 1 (57). **STRUCTURE OF FOREST AREA BY AGE CLASSES OF TREE STANDS**

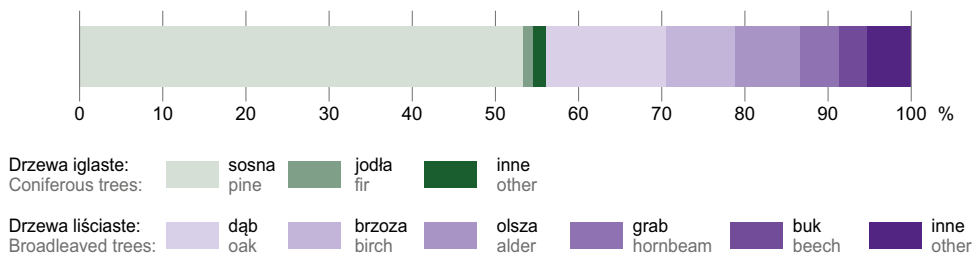


a Łącznie z klasą do odnowienia.

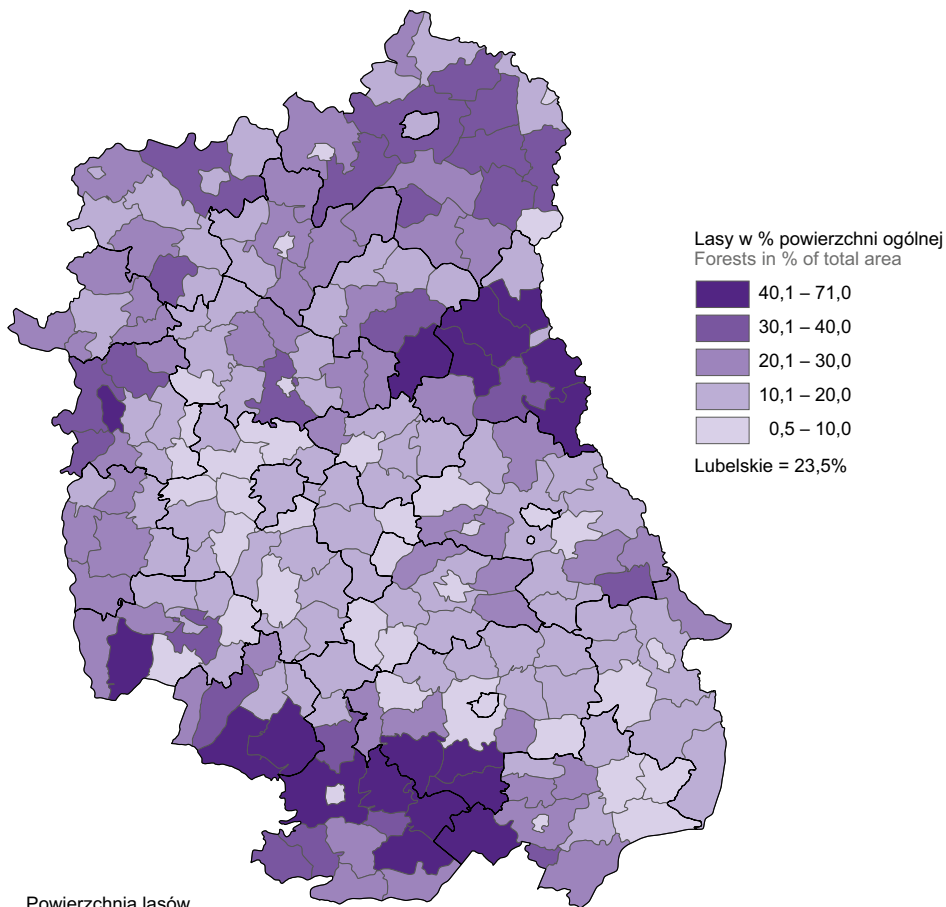
a Including a class for restocking.

WYKRES 2 (58). **STRUKTURA POWIERZCHNI LASÓW WEDŁUG GATUNKÓW PANUJĄCYCH (przeważających) W DRZEWOSTANIE**

CHART 2 (58). **STRUCTURE OF FOREST AREA BY DOMINANT (prevailing) SPECIES IN TREE STANDS**

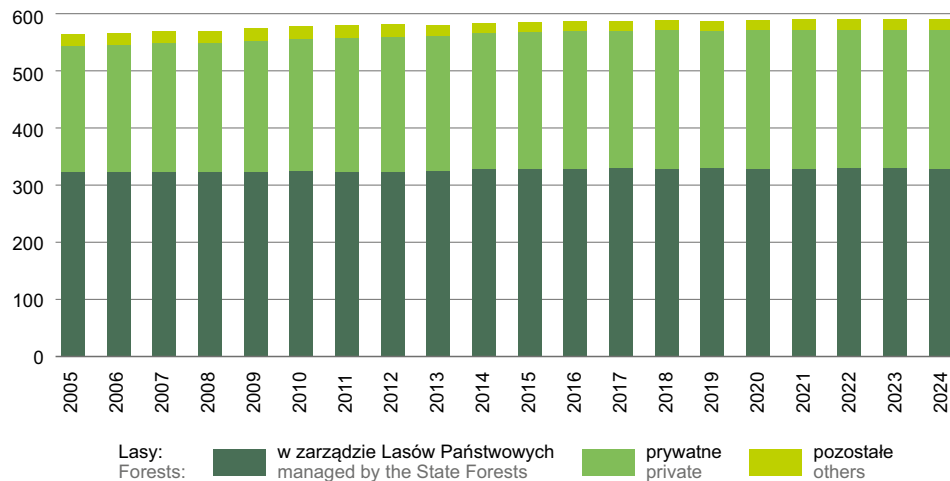


MAPA 1 (31). **LESISTOŚĆ W 2024 R.**
 MAP 1 (31). **FOREST COVER IN 2024**



Powierzchnia lasów
 Forest area

tys. ha
 thousand ha



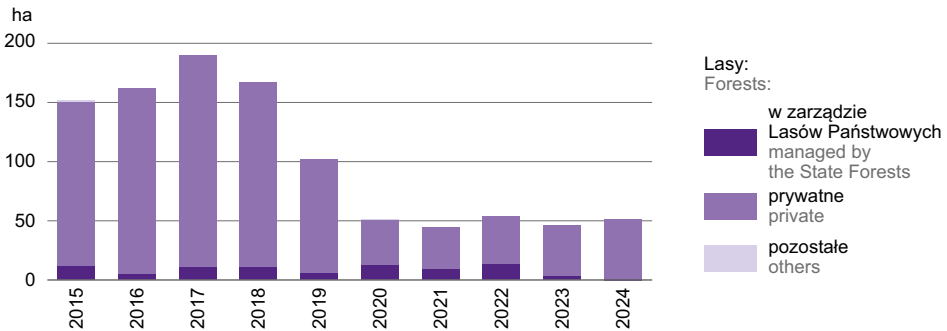
TABL. 2 (119). **ODNOWIENIA, ZALESIENIA I INNE PRACE HODOWLANE**
RENEWALS, AFFORESTATION AND OTHER SILVICULTURE OPERATIONS

WYSZCZEGÓLNIENIE	2015	2020	2023	2024				SPECIFICATION
				ogółem grand total	lasy publiczne public forests		lasy prywatne private forests	
					razem total	w tym własność Skarbu Państwa of which owned by the State Treasury		
						w ha		
Odnowienia	2526	2808	3033	3140	3060	3060	80	Renewals
szuczne	2120	2174	2472	2585	2560	2560	24	artificial
naturalne	406	634	561	556	500	500	56	natural
Zalesienia ^a	153	51	47	52	2	2	50	Afforestation ^a
Poprawki i uzupełnienia	265	260	184	216	214	214	2	Replantings and refillings
Pielęgnowanie lasu	15204	15521	17721	17421	17064	17046	357	Forest tending
Powierzchnia objęta trzebieżami	44709	35434	24401	24089	16948	16945	7141	Area under thinning operations

a Nieużytków, gruntów rolnych nieprzydatnych do produkcji rolnej i gruntów rolnych nieużytkowanych rolniczo oraz innych gruntów nadających się do zalesienia.

a Wasteland, agricultural land not suitable for agricultural production and agricultural land not in agricultural cultivation as well as other land suitable for afforestation.

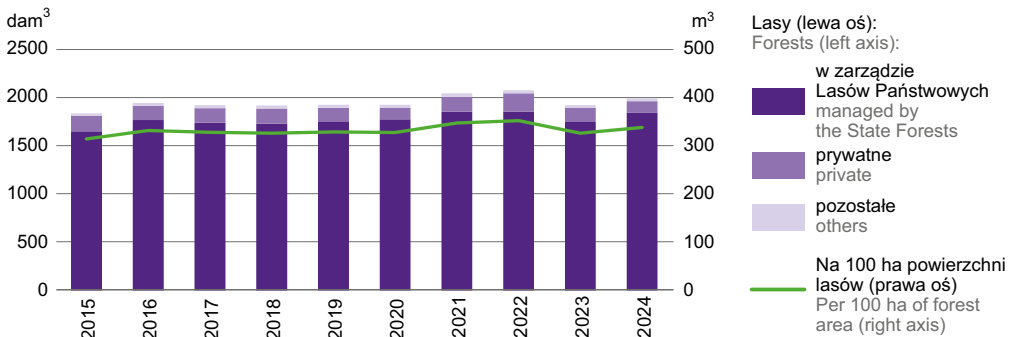
WYKRES 3 (59). **ZALESIENIA^a**
CHART 3 (59). AFFORESTATION^a



a Nieużytków, gruntów rolnych nieprzydatnych do produkcji rolnej i gruntów rolnych nieużytkowanych rolniczo oraz innych gruntów nadających się do zalesienia.

a Wasteland, agricultural land not suitable for agricultural production and agricultural land not in agricultural cultivation as well as other land suitable for afforestation.

WYKRES 4 (60). **POZYSKANIE DREWNA (grubizny)^a**
CHART 4 (60). TIMBER REMOVALS^a



a Bez pozyskania drewna (grubizny) z zadrzewień; z wyłączeniem karpiny.

a Excluding (timber) removals from afforested areas; excluding stump wood.

TABL. 3 (120). **POZYSKANIE DREWNA^a**
REMOVALS^a

WYSZCZEGÓLNIENIE	2015	2020	2023	2024				SPECIFICATION
				ogółem grand total	lasy publiczne public forests		lasy prywatne private forests	
					razem total	w tym własność Skarbu Państwa of which owned by the State Treasury		
O G Ó Ł E M w dam³	1897	1976	2005	2077	1961	1961	116	T O T A L in dam³
Grubizna	1842	1932	1929	1999	1883	1883	116	Timber
Grubizna iglasta	1230	1322	1318	1374	1296	1296	78	Coniferous
w tym drewno wielkowymiarowe	670	740	748	785	729	729	55	of which large-size wood
Grubizna liściasta	613	610	611	625	587	587	38	Non-coniferous
w tym drewno wielkowymiarowe	152	140	155	140	123	123	16	of which large-size wood
Drewno małowymiarowe^b	55	44	76	79	79	79	.	Slash^b
Do przerobu przemysłowego	0	0	0	0	0	0	.	Slash for industrial purposes
Opałowe	55	44	76	78	78	78	.	Firewood
GRUBIZNA NA 100 ha POWIERZCHNI LASÓW w m³	315,4	328,9	327,4	339,1	541,1	543,5	48,0	TIMBER PER 100 ha OF FOREST AREA in m³

a Bez pozyskania drewna (grubizny) z zadrzewień; z wyłączeniem karpiny. b Wyłącznie w lasach publicznych.
a Excluding (timber) removals from afforested areas; excluding stump wood. b Solely in public forests.

TABL. 4 (121). **SKUP OWOCÓW I GRZYBÓW LEŚNYCH^a ORAZ ZWIERZĄT ŁOWNYCH**
PROCUREMENT OF FOREST FRUITS AND MUSHROOMS^a
AS WELL AS GAME ANIMALS

WYSZCZEGÓLNIENIE	2015	2020	2023	2024		SPECIFICATION
	w t in tonnes			Polska Poland =100		
Owoce leśne	2461	845	982	393	22,4	Forest fruit
Grzyby leśne	26	130	97	103	2,6	Forest mushrooms
Zwierzęta łowne	232	201	292	255	2,7	Game animals

a Dane dotyczą owoców i grzybów leśnych świeżych.
a Data concern fresh forest fruit and mushrooms.

TABL. 5 (122). **POŻARY W LASACH**
FOREST FIRES

WYSZCZEGÓLNIENIE	2015	2020	2023	2024	SPECIFICATION
Liczba pożarów	637	424	181	292	Number of fires
w tym: podpalenia	164	138	3	18	of which: arson
nieostrożność dorosłych	384	193	1	6	negligence of adults
Powierzchnia lasów dotkniętych pożarami w ha	315,4	479,7	42,5	85,0	Area of forest burned in ha
w tym: podpalenia	79,2	243,3	3,5	4,4	of which: arson
nieostrożność dorosłych	194,7	164,6	0,0	1,9	negligence of adults
Przeciętna powierzchnia lasu objęta jednym pożarem w ha	0,5	1,1	0,2	0,3	Average forest area burned by fire in ha

a Dane zmieniono w stosunku do opublikowanych w poprzedniej edycji Rocznika.
Źródło: dane z Krajowego Systemu Informacji o Pożarach prowadzonego przez Instytut Badawczy Leśnictwa.
a Data have been changed in relation to the data published in the previous edition of the Yearbook.
Source: data from the National Forest Fire Information System maintained by the Forest Research Institute.

TABL. 6 (123). KOŁA I CZŁONKOWIE ORAZ OBWODY ŁOWIECKIE POLSKIEGO ZWIĄZKU ŁOWIECKIEGO
Stan w dniu 31 marca
CLUBS, MEMBERS AND HUNTING DISTRICTS OF THE POLISH HUNTING ASSOCIATION
As of 31 March

WYSZCZEGÓLNIENIE	2015	2020	2023	2024	SPECIFICATION
Koła łowieckie:					Hunting clubs:
liczba ^a	119	132	139	139	number ^a
członkowie ^b	7280	7998	8266	8442	members ^b
Obwody łowieckie:					Hunting districts:
liczba	323	306	317	317	number
powierzchnia w tys. ha	2098,5	2015,2	2423,7	2331,0	area in thousand ha
w tym na gruntach leśnych	487,5	501,4	631,9	583,1	of which on forest land

a, b Dane grupowane według: a – siedziby koła łowieckiego, b – miejsca zamieszkania członka koła.

Źródło: dane Polskiego Związku Łowieckiego.

a, b Data grouped according to: a – the seat of a hunting club, b – a place of residence of a hunting club member.

Source: data of the Polish Hunting Association.

TABL. 7 (124). WYBRANE ZWIERZĘTA ŁOWNE^a
Stan w dniu 10 marca
SELECTED GAME ANIMALS^a
As of 10 March

ZWIERZĘTA ŁOWNE	2015	2020	2023	2024	GAME ANIMALS
		W SZTUKACH		IN HEADS	
Łosie	3956	5658	7332	7972	Moose
Daniele	382	469	651	746	Fallow deer
		W TYSIĄCACH SZTUK		IN THOUSAND HEADS	
Jelenie	8,2	9,9	12,8	13,6	Deer
Sarny	54,6	61,2	62,2	62,7	Roe deer
Dziki	16,8	1,8	1,9	2,3	Wild boars
Lisy	17,8	15,3	15,8	18,3	Foxes
Zające	78,6	102,1	114,9	117,4	Hares
Bażanty	47,3	63,9	68,9	70,8	Pheasants
Kuropatwy	27,0	28,8	32,9	33,9	Partridges

a Dane szacunkowe.

Źródło: dane Dyrekcji Generalnej Lasów Państwowych, Polskiego Związku Łowieckiego oraz innych jednostek prowadzących ośrodki hodowli zwierzyny.

a Estimated data.

Source: data of the General Directorate of the State Forests, the Polish Hunting Association and other units running game breeding centres.

TABL. 8 (125). ODSTRZAŁ WYBRANYCH ZWIERZĄT ŁOWNYCH^a
SELECTED GAME ANIMALS SHOT^a

ZWIERZĘTA ŁOWNE	2015/16	2020/21	2023/24	2024/25	GAME ANIMALS
	w szt.		in heads		
Daniele	75	109	214	229	Fallow deer
Jelenie	2728	4490	6306	7300	Deer
Sarny	12718	17613	18511	17691	Roe deer
Dziki	20670	3830	3902	4776	Wild boars
Lisy	11056	11968	15344	18247	Foxes
Zające	1653	122	2196	2009	Hares
Bażanty	7143	9011	9152	10424	Pheasants
Kuropatwy	78	64	63	46	Partridges

a W łowieckim roku gospodarczym liczonym od 1 kwietnia danego roku do 31 marca roku następnego.

Źródło: dane Dyrekcji Generalnej Lasów Państwowych, Polskiego Związku Łowieckiego oraz innych jednostek prowadzących ośrodki hodowli zwierzyny.

a In a hunting economic year defined from 1 April of a given year to 31 March of the following year.

Source: data of the General Directorate of the State Forests, the Polish Hunting Association and other units running game breeding centres.