



Urząd Statystyczny w Lublinie



Liczy się każdy

DNI OTWARTE
Funduszy Europejskich



ul. Leszczyńskiego 48
20-068 Lublin

tel.: 81 533 20 51

e-mail: sekretariatUSlub@stat.gov.pl

<http://lublin.stat.gov.pl>



DNI OTWARTE

Funduszy Europejskich

<https://dniotwarte.eu/>

Dni Otwarte Funduszy Europejskich (DOFE) to największe wydarzenie prezentujące projekty europejskie w Polsce.

Odwiedzający przez cztery dni maja mogą skorzystać z wielu propozycji spędzenia wolnego czasu w całym kraju dzięki beneficjentom, którzy otwierają drzwi swoich projektów, oferują zniżki, darmowe wejścia lub po prostu prezentują pomysły zrealizowane dzięki środkom unijnym.

Ubiegłoroczna III edycja zwyciężyła w konkursie European Public Communication Award na najlepszą europejską kampanię publiczną w 2016 r.



UNIA EUROPEJSKA
EUROPEJSKI FUNDUSZ
ROZWOJU REGIONALNEGO



Modernizacja sali szkoleniowo-konferencyjnej



Projekt współfinansowany przez Unię Europejską z Europejskiego Funduszu Rozwoju Regionalnego oraz ze środków budżetu państwa.

7. Oś Priorytetowa:

Spółczesność informacyjna – budowa elektronicznej administracji

Dni Otwarte Funduszy Europejskich



**INNOWACYJNA
GOSPODARKA**
NARODOWA STRATEGIA SPÓJNOŚCI



UNIA EUROPEJSKA
EUROPEJSKI FUNDUSZ
ROZWOJU REGIONALNEGO



Modernizacja informatorium



SISK
**INFORMATORIUM
STATYSTYCZNE**

Projekt współfinansowany przez Unię Europejską z Europejskiego Funduszu Rozwoju Regionalnego oraz ze środków budżetu państwa.

7. Oś Priorytetowa:

Spółczesność informacyjna – budowa elektronicznej administracji



1 czerwca – 10 lipca

- ✓ Czerwcowe badanie rolnicze (R-CzBR),
- ✓ Badanie pogłowia bydła, owiec i drobiu oraz produkcji zwierzęcej (R-ZW-B),
- ✓ Badanie pogłowia świń i produkcji żywca wieprzowego (R-ZW-S).

W województwie lubelskim objętych badaniami zostanie **ponad 9 tys.** gospodarstw.

W badaniach zostaną zebrane informacje m. in. o:

- ✓ użytkowaniu gruntów,
- ✓ powierzchni zasiewów poszczególnych upraw,
- ✓ pogłowi zwierząt gospodarskich,
- ✓ zużyciu nawozów i ochronie roślin,
- ✓ cenach zakupu i dzierżawy użytków rolnych.



Badania realizowane będą trzema metodami:

- ✓ **1 – 5 czerwca** - samodzielne wypełnienie ankiety za pośrednictwem strony internetowej GUS <http://stat.gov.pl> w przygotowanej aplikacji,
- ✓ **6 czerwca – 10 lipca** - wywiad telefoniczny realizowany przez teleankieterów GUS,
- ✓ **6 czerwca – 10 lipca** - wywiad bezpośredni z respondentem w gospodarstwie rolnym.

W razie jakichkolwiek wątpliwości tożsamość teleankietera i ankietera można potwierdzić dzwoniąc na numer infolinii **(22) 279 99 99** czynny w godz. 8.00-18.00 w okresie trwania badania.





Urząd Statystyczny w Lublinie organizuje **XIII Turniej** Statystyków w Piłce Nożnej Halowej o Puchar Prezesa GUS.

Turniej odbędzie się **30 września 2017 r.**



Drużyna Urzędu Statystycznego
w Lublinie -2016 r.



Finał XII Turnieju Piłkarskiego o Puchar Prezesa GUS:

I miejsce – GUS

II miejsce – US Lublin

III miejsce – statystycy z Węgier

Plan konferencji prasowej

18.05.2017 r.



18-21 maja 2017 r.

Raport o sytuacji społeczno-gospodarczej woj. lubelskiego w I kw. 2017 r.

Andrzej Matacz – Zastępca Dyrektora Urzędu Statystycznego w Lublinie

Dni Otwarte Funduszy Europejskich

Zasoby informacyjne statystyki publicznej


Andrzej Matacz – Zastępca Dyrektora Urzędu Statystycznego w Lublinie

Wykorzystanie funduszy europejskich w województwie lubelskim

dr Sławomir Dziaduch - Kierownik Lubelskiego Ośrodka Badań Regionalnych

Pytania





Raport o sytuacji społeczno- gospodarczej woj. lubelskiego w I kw. 2017 r.

Liczy się każdy

Andrzej Matacz
Zastępca Dyrektora
Urzędu Statystycznego w Lublinie

tel.: 81 533 20 51 wew. 116
e-mail: A.Matacz@stat.gov.pl



Rynek pracy

⇒ **wzrost** przeciętnego zatrudnienia w sektorze przedsiębiorstw w porównaniu z I kw. 2016 r. o **5,3%** (190,0 tys. osób zatrudnionych).

wzrost odnotowano m.in. w sekcjach:

zakwaterowanie i gastronomia (o 22,9%),

działalność profesjonalna, naukowa i techniczna (o 13,1%),

administrowanie i działalność wspierająca (o 9,2%).

⇒ **Stopa bezrobocia** rejestrowanego wyniosła **10,2%** - **spadek** o **1,6 p. proc.** w porównaniu z marcem 2016 r.

W rankingu województw dało nam to 11. miejsce w kraju.

Najwyższa w powiatach: włodawskim (19,1%), chełmskim (15,6%) oraz hrubieszowskim (15,5%),

Najniższa w powiatach: biłgorajskim (6,3%), łukowskim (6,6%) oraz łęczyńskim (7,1%).

⇒ W porównaniu z marcem 2016 r. stopa bezrobocia zmniejszyła się we wszystkich powiatach, najbardziej w powiatach: radzyńskim (o 3,1 p. proc.), tomaszowskim i parczewskim (po 2,8 p. proc.), łukowskim (o 2,3 p. proc.) oraz w Zamościu (o 2,1 p. proc.).

- ⇒ W końcu marca br. w urzędach pracy zarejestrowanych było **94,9 tys.** osób - **spadek o 13,9%** w porównaniu z marcem 2016 r.
- ⇒ Kobiety stanowiły 48,6% ogółu zarejestrowanych bezrobotnych (przed rokiem 47,6%).
- ⇒ Bez prawa do zasiłku pozostawało 86,3 tys. bezrobotnych tj. 90,9%.
- ⇒ Wśród nowo wpisanych:
 - 83,3% to osoby rejestrujące się po raz kolejny,
 - 21,2% to osoby dotychczas niepracujące,
 - 4,7% to absolwenci.

- ⇒ Przeciętne miesięczne wynagrodzenie brutto w sektorze przedsiębiorstw **wzrosło** o **0,9%** w stosunku do I kw. 2016 r. i wyniosło **3797,10** zł.
- ⇒ Na wyższym poziomie niż przed rokiem kształtowała się produkcja sprzedana przemysłu o **8,1%** oraz produkcja budowlano-montażowa o **3,8%**.
- ⇒ W I kw. 2017 r. liczba oddanych do użytkowania mieszkań była **niższa** niż rok wcześniej o **7,3%** (**1669** mieszkań). Wzrost o 0,5% odnotowano w budownictwie indywidualnym.

- ⇒ W porównaniu z I kw. 2016 r. sprzedaż detaliczna w jednostkach handlowych i niehandlowych była **wyższa** o **7,7%**.
- ⇒ W okresie styczeń–marzec br., w porównaniu z analogicznym okresem ub. roku, sprzedaż hurtowa w przedsiębiorstwach handlowych była **wyższa** o **10,8%**, w tym przedsiębiorstwach hurtowych o **14,4%**.

Więcej:



<http://lublin.stat.gov.pl/opracowania-biezace/komunikaty-i-biuletyny/inne-opracowania2/komunikat-o-sytuacji-spoleczno-gospodarczej-wojewodztwa-lubelskiego-marzec-2017-r-,1,67.html>



Zasoby informacyjne statystyki publicznej

Liczy się każdy

Andrzej Matacz
Zastępca Dyrektora
Urzędu Statystycznego w Lublinie

tel.: 81 533 20 51 wew. 116
e-mail: A.Matacz@stat.gov.pl





Wybrane produkty oraz narzędzia pomagające Polakom w korzystaniu z zasobów statystyki publicznej, które zostały stworzone przy wsparciu środków z Unii Europejskiej:

[Bank Danych Lokalnych](#) - to największy w Polsce uporządkowany zbiór informacji o:

- sytuacji społecznej,
- gospodarczej,
- demograficznej,
- stanie środowiska.

Oferuje ponad 40 tys. cech statystycznych zebranych w ponad 30 kategoriach tematycznych.

Opisuje jednostki różnych szczebli podziału terytorialnego:

kraj,
województwa,
powiaty,
gminy,
miejscowości statystyczne,
regiony i podregiony.

- bezpłatny dostęp do danych,
- dane prezentowane są w układzie rocznym i krótkookresowym: półrocznym, kwartalnym, miesięcznym.

Strona główna **https://bdl.stat.gov.pl/BDL/start**

Układ jednostek terytorialnych według 72 podregionów. Układ 66 podregionów Użytkownik: Gość

BANK DANYCH LOKALNYCH DANE ▾ METADANE ▾ ARCHIWUM ▾ **POMOC ▾** 🔍 🌐 📧 📱 📄

Dane wg stanu na 2017.03.09
[Stan zasilenia danych](#)
 Komunikaty


Kalendarz marzec 2017

	P	W	Ś	C	P	S	N
9	27	28	1	2	3	4	5
10	6	7	8	9	10	11	12
11	13	14	15	16	17	18	19
12	20	21	22	23	24	25	26
13	27	28	29	30	31	1	2
14	3	4	5	6	7	8	9

Ostatnio aktualizowane ▾
 Popularne podgrupy ▾
 Pobrane podgrupy ▾
 Linki ▾


BANK DANYCH LOKALNYCH jest największą w Polsce bazą danych o gospodarce, społeczeństwie i środowisku. BDL oferuje ponad 40 tys. cech statystycznych pogrupowanych tematycznie. Pierwsze dane pochodzą z 1995 roku. Zapraszamy! [Wiecej informacji...](#)

Dane według dziedzin





Dane roczne i krótkookresowe z wybranej dziedziny tematycznej dla wielu jednostek terytorialnych. Informacje można prezentować w tablicach i na wykresach


Dane dla jednostki terytorialnej




Dane dla wybranej jednostki terytorialnej (miejscowości, gminy, powiatu, podregionu, województwa, regionu lub całej Polski) z wielu dziedzin tematycznych

 Atlas Regionów

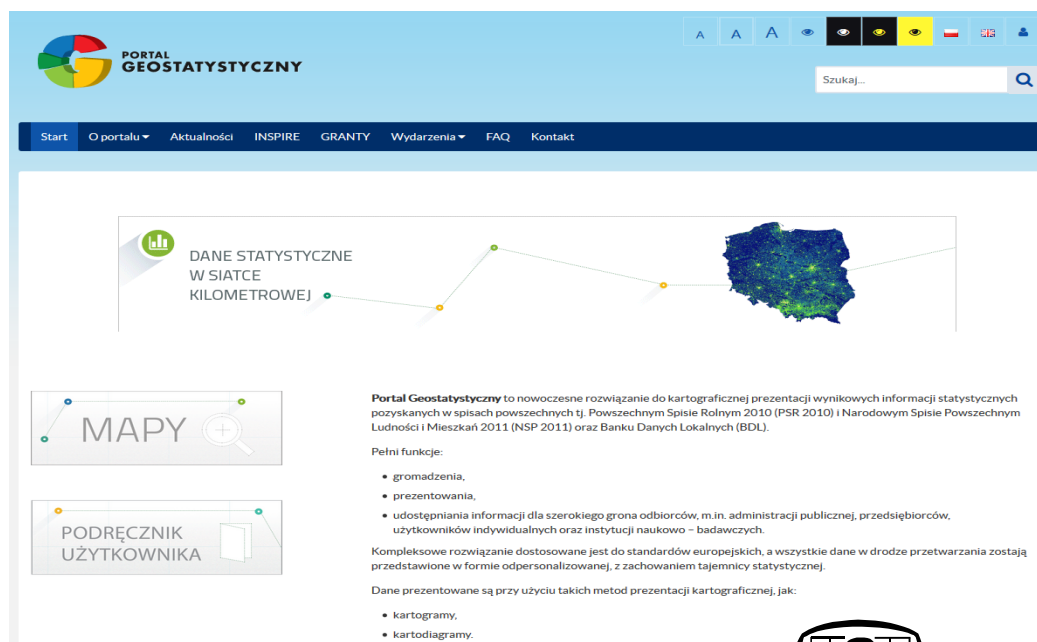
 Przekroje Terytorialne Bank Danych Lokalnych

 Portal Geostatystyczny

 STRATEG

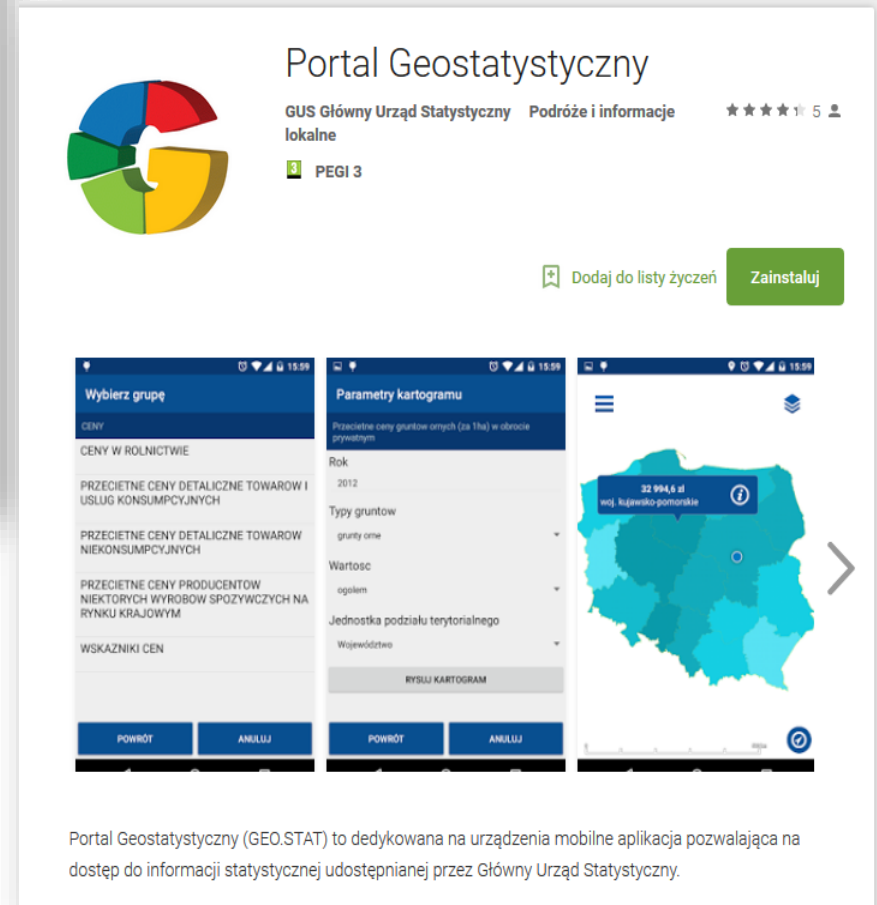
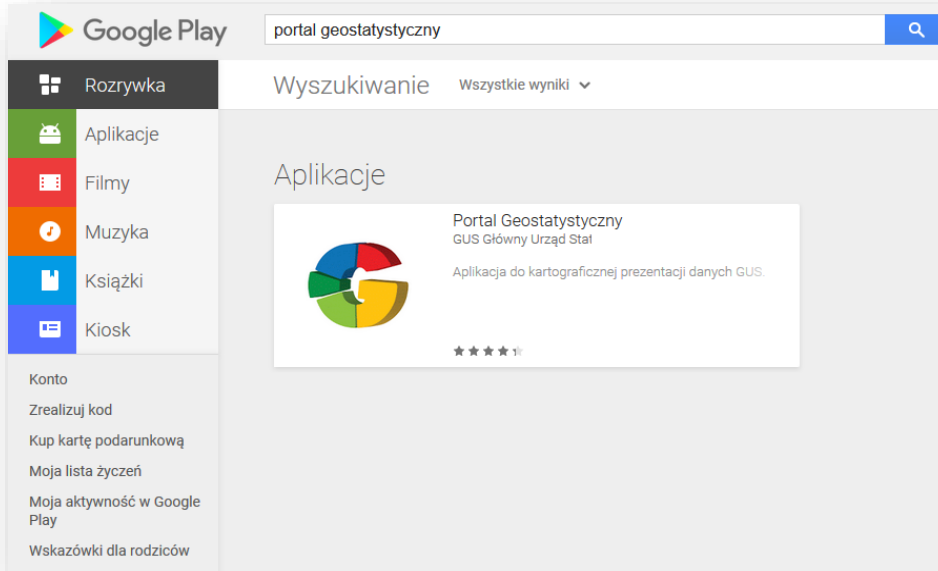
Portal Geostatystyczny - to nowoczesne rozwiązanie wykorzystywane do kartograficznej prezentacji danych statystycznych pozyskanych ze spisów powszechnych oraz pochodzących z Banku Danych Lokalnych (BDL).

Użytkownicy portalu mają możliwość ustawienia własnych parametrów wizualizacji zjawiska tematycznego, a dodatkowo, uzyskują dostęp do podstawowych narzędzi służących m.in. do identyfikacji obiektów, wyszukiwania miejscowości, generowania raportów i danych w postaci tabel oraz wykresów.



The screenshot shows the homepage of the Portal Geostatystyczny. At the top, there is a navigation bar with the portal's logo and name, a search bar, and a menu with items like 'Start', 'O portalu', 'Aktualności', 'INSPIRE', 'GRANTY', 'Wydarzenia', 'FAQ', and 'Kontakt'. The main content area features a large graphic with the text 'DANE STATYSTYCZNE W SIATCE KILOMETROWEJ' and a map of Poland. Below this, there are two buttons: 'MAPY' and 'PODRĘCZNIK UŻYTKOWNIKA'. A text block describes the portal as a modern solution for cartographic presentation of statistical data from various sources. It lists functions such as data collection, presentation, and information sharing for a wide range of users. It also mentions that the data is processed according to European standards and that the presentation methods used are cartograms and cartodiagrams.

<https://geo.stat.gov.pl/start>



Aplikacja umożliwia:

- określenie bieżącej lokalizacji użytkownika,
- dostęp do popularnych statystyk we wskazanej lokalizacji,
- intuicyjny wybór lub wyszukanie tematów z zakresu aktualnych danych z Banku Danych Lokalnych (BDL),
- intuicyjny wybór parametrów kartogramów,
- wywołanie legendy mapy tematycznej,
- przyjazny wybór kompozycji mapowych,
- wyświetlenie danych podkładowych takich jak np. granice administracyjne,
- prezentację danych o rozmieszczeniu ludności w siatce kilometrowej (grid),
- prezentację usług danych przestrzennych w standardzie OGC WMS.

Portal Geostatystyczny (GEO.STAT) to dedykowana na urządzenia mobilne aplikacja pozwalająca na dostęp do informacji statystycznej udostępnianej przez Główny Urząd Statystyczny.

Mapa tematyczna

Bank danych

Bank Danych Lokalnych

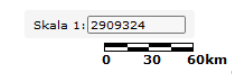
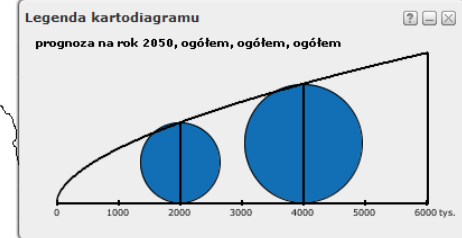
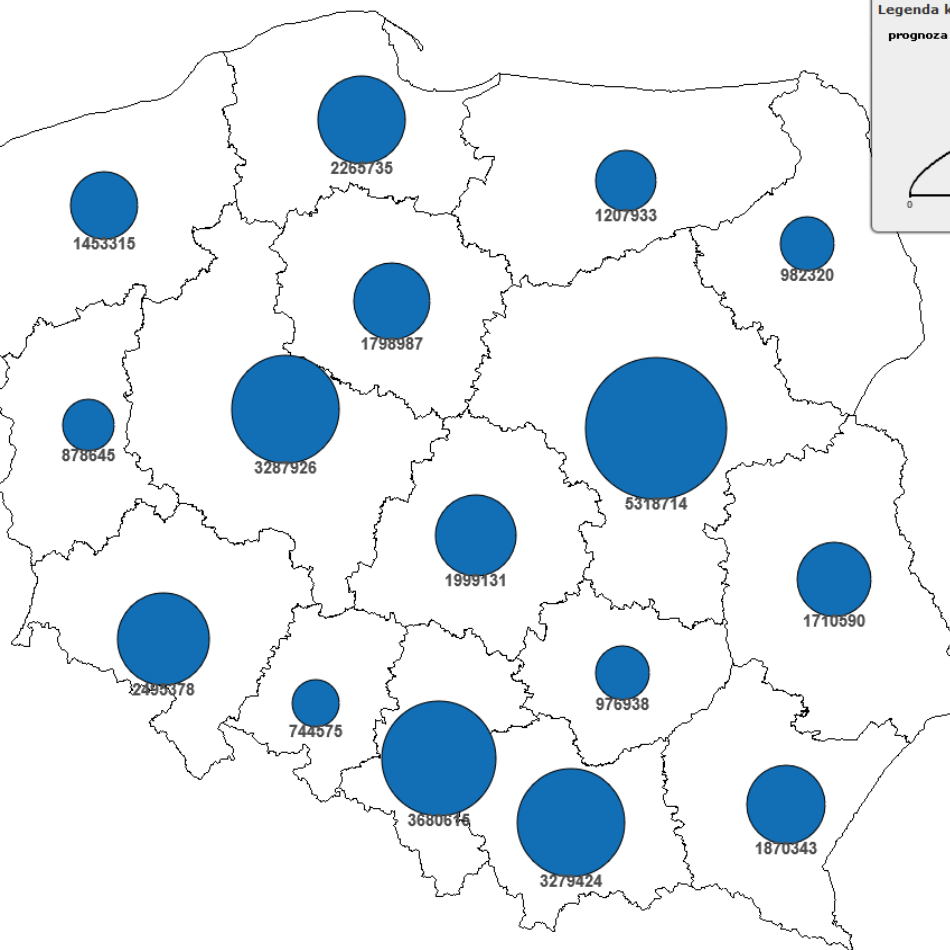
Filtr tematów

Wpisz minimum 3 znaki

Zastosuj

- + CENY
- + FINANSE PRZEDSIĘBIORSTW
- + FINANSE PUBLICZNE
- + FUNDUSZE UNIJNE
- + GOSPODARKA MIESZKANIOWA I KOMUNALNA
- + HANDEL I GASTRONOMIA
- + INWESTYCJE I ŚRODKI TRWAŁE
- + KULTURA FIZYCZNA, SPORT I REKREACJA
- + KULTURA I SZTUKA
- LUDNOŚĆ
 - + DANE ARCHIWALNE
 - + GOSPODARSTWA DOMOWE
 - + MAŁŻEŃSTWA, ROZWOJY I SEPARACJE
 - + MIGRACJE WEWNĘTRZNE I ZAGRANICZNE
 - PROGNOZY
 - Prognozy ludności wg płci i 5-letnich grup wieku (opracowane na bazie NSP 2011)
 - Prognozy ludności wg płci i funkcjonalnych grup wieku (opracowane na bazie NSP 2011)
- + STAN LUDNOŚCI
- + URODZENIA I ZGONY
- + NARODOWE SPISY POWSZECHNE
- + NAUKA I TECHNIKA

Tworzenie zapy...
Lista zapytań



Współrzędne X: 914751.97 Y: 136546.96 Współrzędne WGS N: 48°47'1.98" E: 23°49'15.38" Aktywna warstwa Gminy Obiektów zaznaczonych 0



System Monitorowania Rozwoju STRATEG - to system stworzony na potrzeby programowania i monitorowania polityki rozwoju. Zgromadzono w nim wskaźniki wykorzystywane do monitorowania realizacji strategii obowiązujących w Polsce (na poziomie krajowym, ponadregionalnym i wojewódzkim) oraz w Unii Europejskiej (strategia Europa 2020). Wraz z bogatym zestawem bazodanowym, STRATEG oferuje funkcjonalne narzędzia ułatwiające analizę zjawisk w formie wykresów i map.

SYSTEM MONITOROWANIA ROZWOJU
strateg.stat.gov.pl

Zmień kontrast: A A A A | Mapa strony | O systemie | Pomoc | Kontakt | EN

STRONA GŁÓWNA | STRATEGIE I PROGRAMY | POLITYKA SPÓJNOŚCI | OBSZARY TEMATYCZNE | PORTRET JT | WYSZUKAJ WSKAŹNIK | METADANE I ANALIZY

Strona główna -->>

PORTRET JT - analizy wskaźniki dla wybranej jednostki terytorialnej

OSTATNIO DODANE
25.04.2017 Aktualizacja
Zostały uaktualnione dane dla części wskaźników z obszarów tematycznych: Dochody ludności; Integracja społeczna; Edukacja i wychowanie; Energia; Kapitał społeczny; Kultura; Turystyka; Sport; Ludność; Ochrona zdrowia; Przedsiębiorczość i konkurencyjność; Rachunki narodowe; Rynek pracy; Sprawność państwa i bezpieczeństwo publiczne; Transport i łączność.

BAZY DANYCH

Witamy w STRATEG'u
STRATEG to system stworzony przez GUS na potrzeby programowania i monitorowania polityki rozwoju. Zgromadzono w nim wskaźniki wykorzystywane do monitorowania realizacji strategii obowiązujących w Polsce (na poziomie krajowym, ponadregionalnym i wojewódzkim) oraz w Unii Europejskiej (strategia Europa 2020). Dodatkowo system udostępnia dane statystyczne istotne dla realizacji polityki spójności. Uzupełnieniem danych liczbowych są definicje pojęć i informacje metodologiczne oraz raporty i analizy tematyczne. Wraz z bogatym zestawem bazodanowym STRATEG oferuje funkcjonalne narzędzia ułatwiające analizę zjawisk w formie wykresów i map. W interpretacji danych pomoże Państwu **Niezbędnik Statystyczny**.

Zapraszamy do korzystania!

MAPY I WYKRESY

Obroty towarowe handlu zagranicznego na 1 mieszkańca | Przyrost naturalny na 1000 ludności w 2015 r.

<http://strateg.stat.gov.pl/>



[Strona główna](#) -->> [Wyszukaj wskaźnik](#)

Tablica

Wykres

Mapa

Raport



Ustawienia



Drukuj

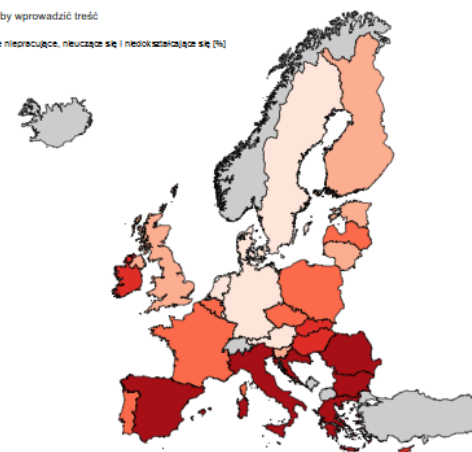
Tytuł - kliknij i edytuj by wprowadzić treść

Rok: 2015

Karogram: Osoby młode niepracujące, nieuczące się i niedokształcające się [%]



jm.: %



Wskaźnik	Jednostka terytorialna	2003	2004	2005	2006	2007	2008	2009	2010	2011	2012	2013	2014	2015
Osoby młode niepracujące, nieuczące się i niedokształcające się [%]	POLSKA	22,3	20,8	19,8	18,0	15,7	14,2	15,1	15,9	16,4	16,9	17,4	16,7	15,8

Raport wygenerowany w aplikacji STRATEG dnia 9.5.2017 r. na podstawie indywidualnych ustawień użytkownika.

I wiele, wiele innych...



SWAJD

Zmień kontrast: A Zmień czcionkę: A Pomoc O Systemie Mapa strony Kontakt

Strona główna Statystyka Wielodzielnicowa Gospodarka Społeczeństwo Środowisko Wyszukaj w tej witynie

DBW DZIEDZINOWE BAZY WIEDZY

Dane Informacja Wiedza Decyzja

Statystyka Wielodzielnicowa

- Rachunki Narodowe
- Nauka, Technika i Społeczeństwo Informacyjne
- Przekroje Terytorialne Bank Danych Lokalnych
- Atlas Regionów

Gospodarka

- Ceny
- Przedsiębiorstwa Niefinansowe
- Statystyka Krótkookresowa Przedsiębiorstw Niefinansowych
- Rolnictwo
- Produkcja Przemysłowa
- Budownictwo
- Handel i Usługi
- Transport i Łączność
- Koniunktura Gospodarcza
- Gospodarka Paliwowo-Energetyczna
- Handel Zagraniczny

Społeczeństwo

- Demografia
- Edukacja
- Rynek Pracy
- Warunki Życia Ludności
- Infrastruktura Komunalna i Mieszaniowa
- Zdrowie i Ochrona Zdrowia

Środowisko

- Ochrona Przyrody
- Leśnictwo
- Stan i Ochrona Środowiska

Copyright © 2015 – GUS
Projekty SISP i SISP-2 współfinansowane przez Unię Europejską z Europejskiego Funduszu Rozwoju Regionalnego
7. Oś Priorytetowa Społeczeństwo Informacyjne – budowa elektronicznej administracji



REGON
WYSZUKIWARKA



SYSTEM
EDUKACYJNY



INFOLINIA
STATYSTYCZNA



BIBLIOTEKA
CYFROWA

Przeglądanie Wyszukiwanie Pobieranie Usługa sieciowa

Rejestr TERYT

województwa, powiaty, gminy, miejscowości, ulice



Urząd Statystyczny w Lublinie oferuje **szkolenia** z praktycznego wykorzystania zasobów statystyki publicznej.

Moduły:

- Zasoby informacyjne statystyki publicznej w praktyce,
- Bank Danych Lokalnych,
- Baza Demografia,
- System Monitorowania Rozwoju STRATEG,
- Portal Geostatystyczny.





Wykorzystanie funduszy UE w województwie lubelskim

Liczy się każdy

Dr Sławomir Dziaduch
Kierownik Lubelskiego Ośrodka
Badań Regionalnych

tel.: 81 465 20 34

e-mail: s.dziaduch@stat.gov.pl

- Organizacja międzynarodowa dysponująca własnym budżetem ze środków państw członkowskich. Obecnie budżet Unii osiąga poziom ok. 1% dochodu narodowego brutto Unii.
- To, na co Unia Europejska przeznaczona fundusze, jest ściśle powiązane ze strategią jej rozwoju. Obecnie jest ona określona w dokumencie Europa 2020.
- Wielkość i sposób rozdzielania budżetu należy do Komisji, Rady i Parlamentu Europejskiego; za wykorzystanie budżetu odpowiada Komisja Europejska i państwa członkowskie.

- Unia Europejska wydaje pieniądze za pośrednictwem różnych funduszy, programów i instrumentów finansowych.
- Pięć głównych funduszy wspiera rozwój gospodarczy wszystkich krajów Unii zgodnie z celami strategii Europa 2020. Są to:
 - Europejski Fundusz Rozwoju Regionalnego
 - Europejski Fundusz Społeczny
 - Fundusz Spójności
 - Europejski Fundusz Rolny na rzecz Rozwoju Obszarów Wiejskich
 - Europejski Fundusz Morski i Rybacki

Pozostała część wydatków Unii kierowana jest do realizacji celów specjalnych przez dodatkowe fundusze inwestycyjne, w tym:

- Fundusz Solidarności Unii Europejskiej - zapewnia wsparcie w przypadku poważnych klęsk żywiołowych,
- Instrument Pomocy Przedakcesyjnej - stanowi wsparcie dla krajów kandydujących i dla potencjalnych kandydatów do UE.

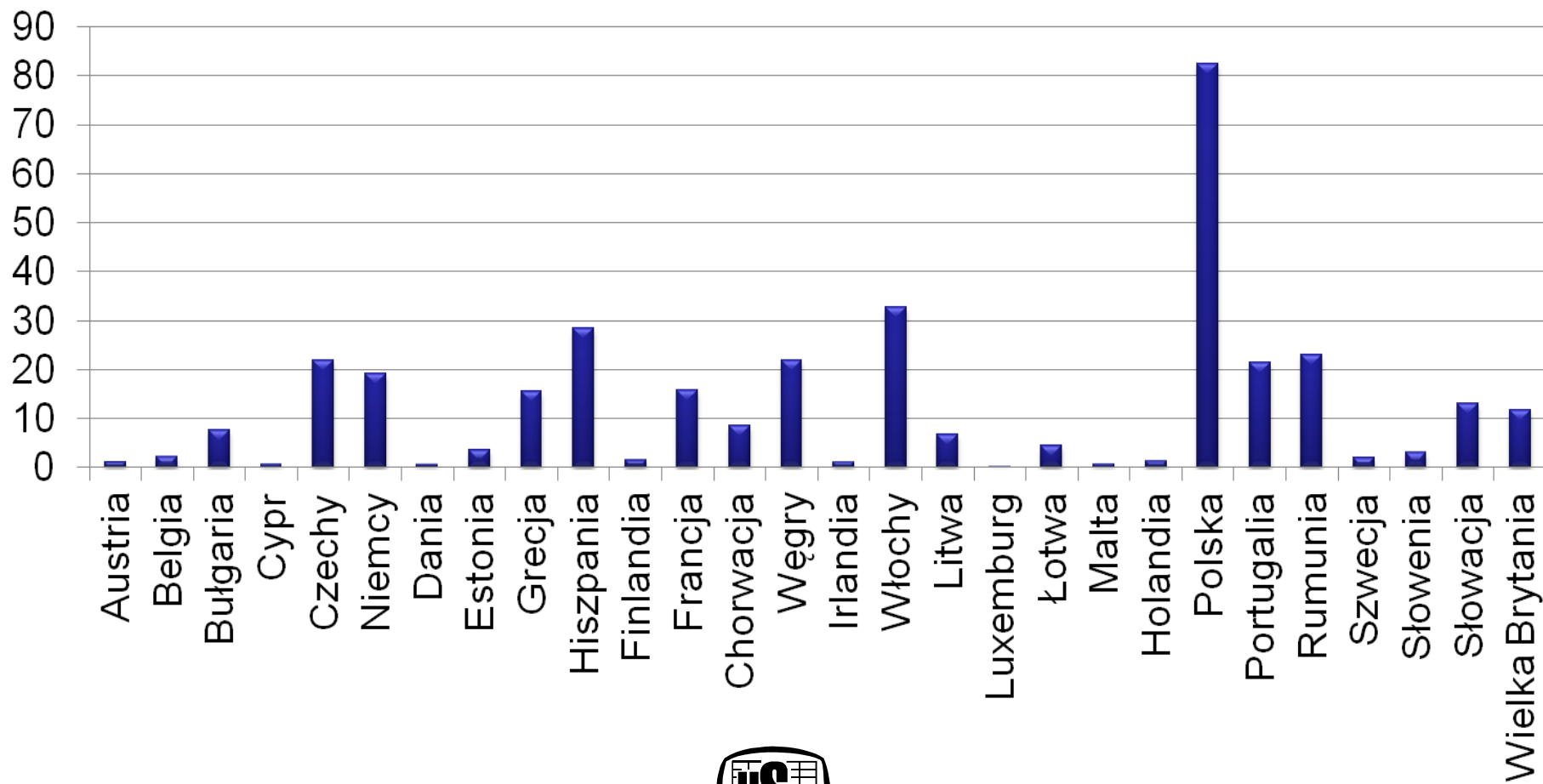
Poza tym Unia wprowadziła cztery instrumenty finansowe:

- JASPERS i JASMINE - finansują wsparcie techniczne przy przygotowaniu dużych projektów infrastrukturalnych,
- JEREMIE - ułatwia małym i średnim przedsiębiorstwom (MŚP) dostęp do mikrofinansowania,
- JESSICA - wspomaga rozwój obszarów miejskich.

Fundusze Europejskie w latach 2014-2020



Łączna kwota środków przewidzianych dla krajów członkowskich w latach 2014-2020 na politykę regionalną przekroczy 351 mld euro, a więc ponad jedną trzecią całych wydatków Unii Europejskiej.



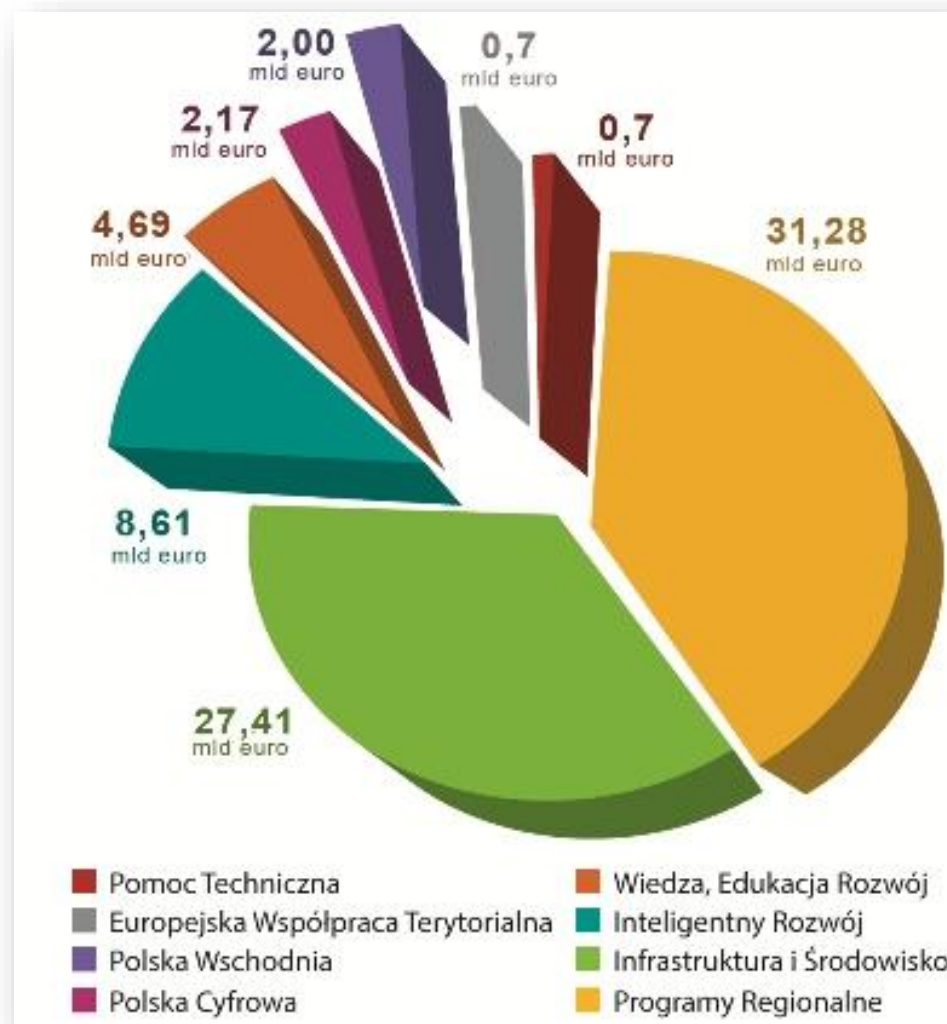
Fundusze Europejskie w latach 2014-2020



Alokacja w Polsce

Fundusze Europejskie 2014-2020

82,5 mld euro

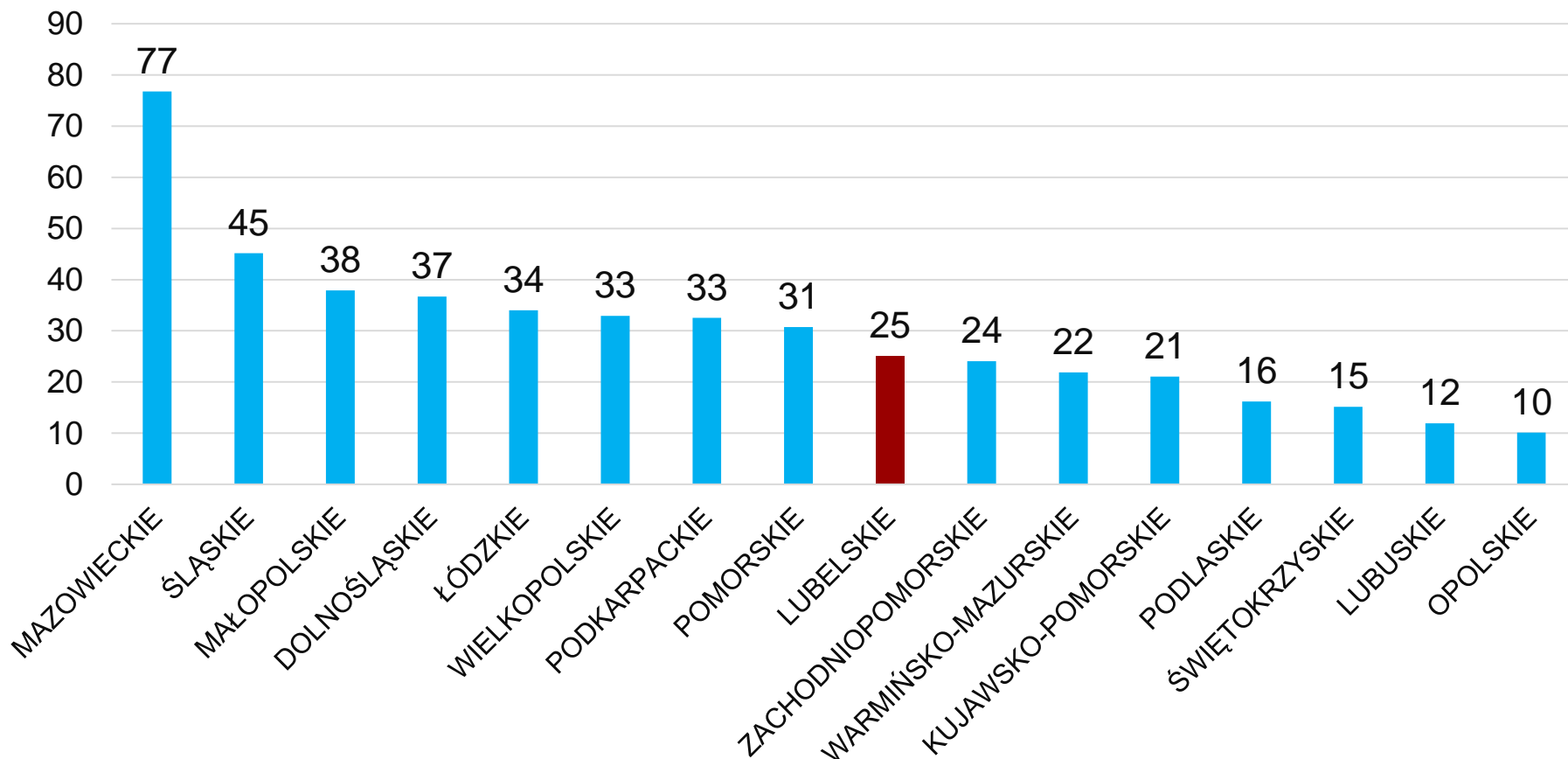


Fundusze Europejskie NSRO 2007-2013



Wartość podpisanych umów o dofinansowanie projektów ogółem
Stan w dniu 30 VI 2016 r.

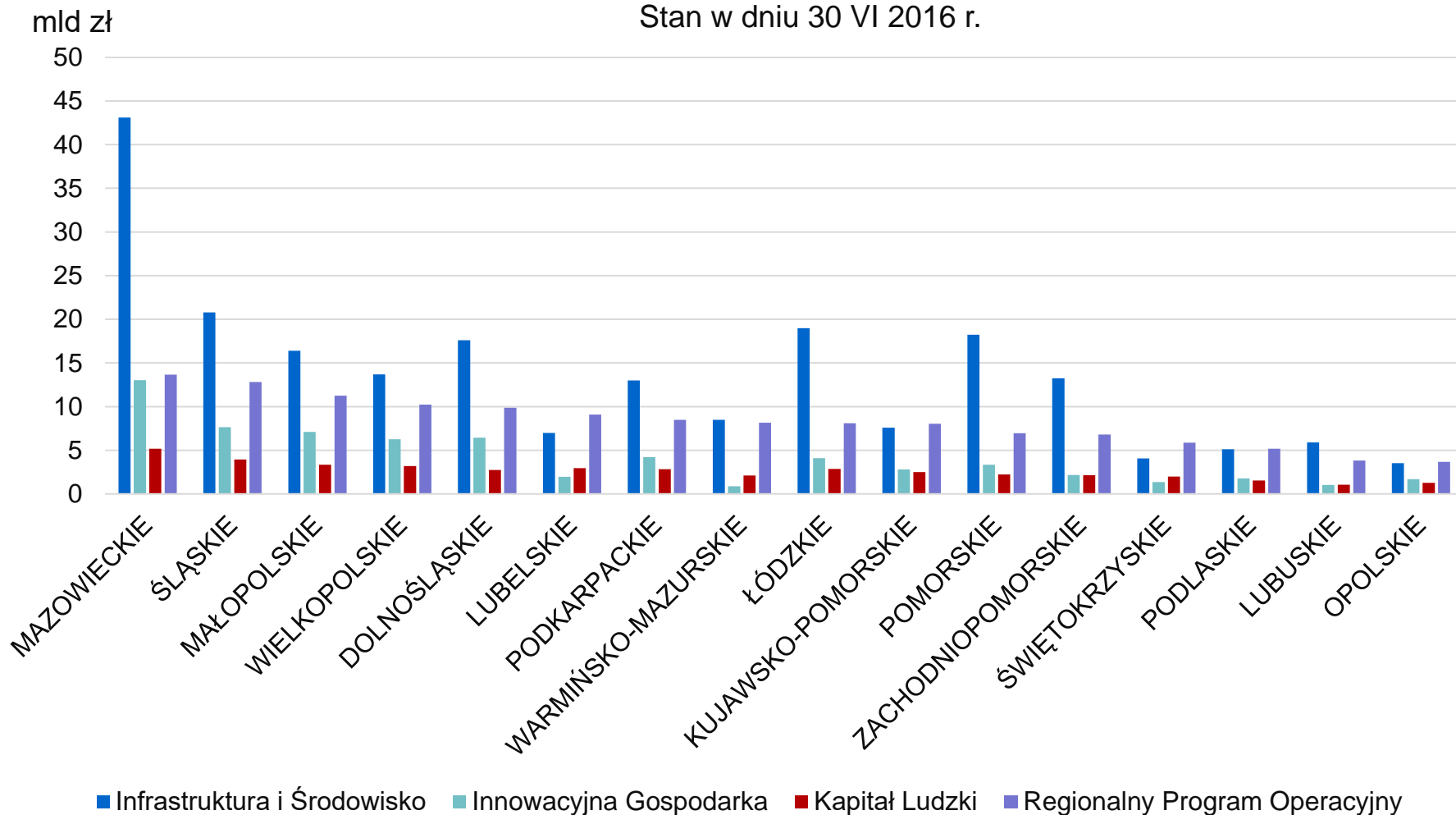
mld zł



Fundusze Europejskie NSRO 2007-2013



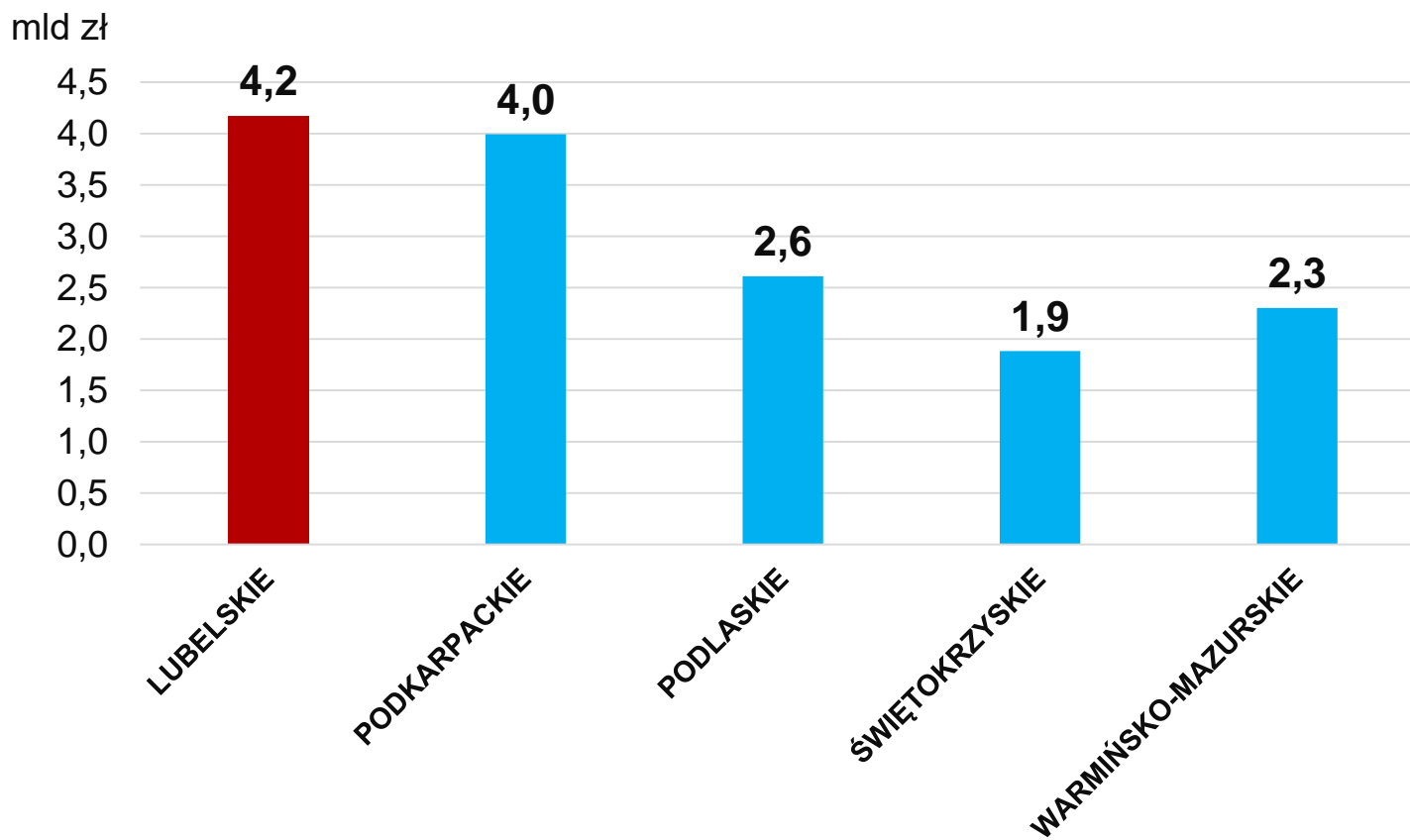
Wartość podpisanych umów o dofinansowanie projektów wg programów
Stan w dniu 30 VI 2016 r.



Fundusze Europejskie NSRO 2007-2013



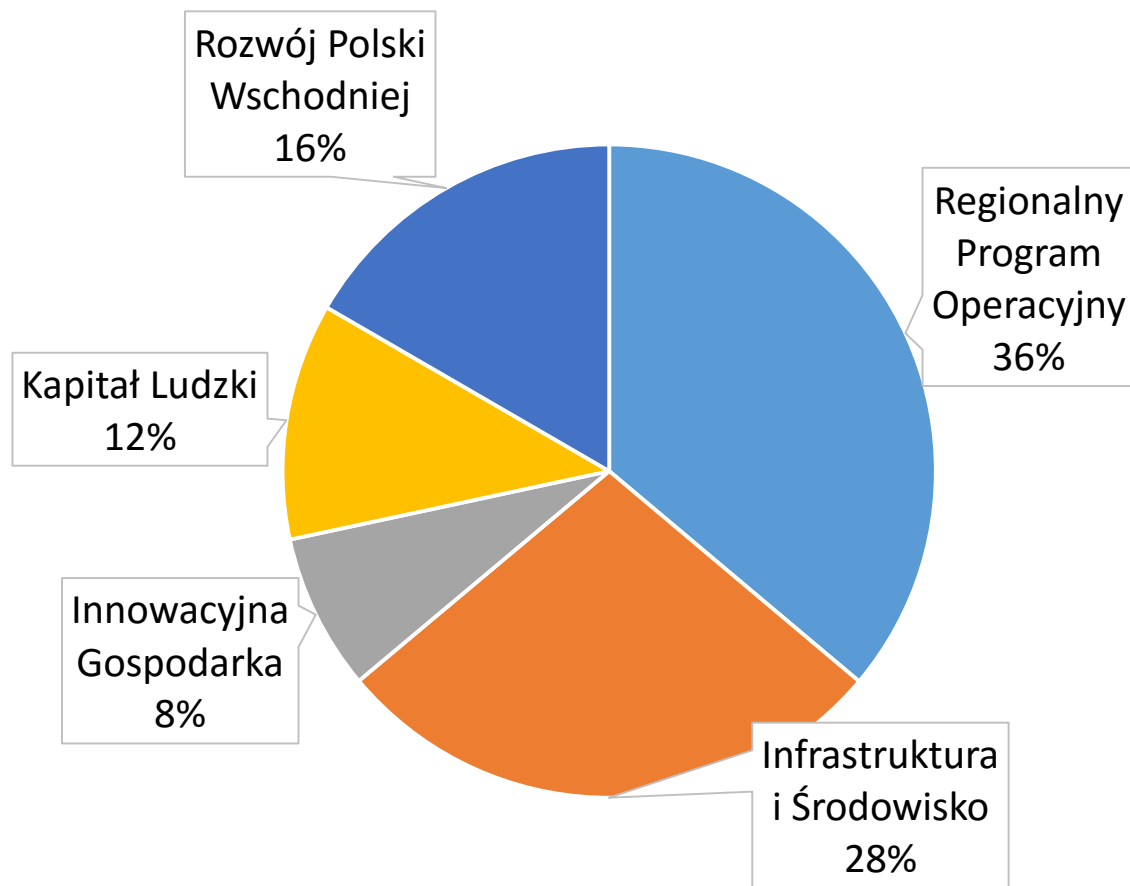
Wartość podpisanych umów o dofinansowanie
PO Rozwój Polski Wschodniej
Stan w dniu 30 VI 2016 r.



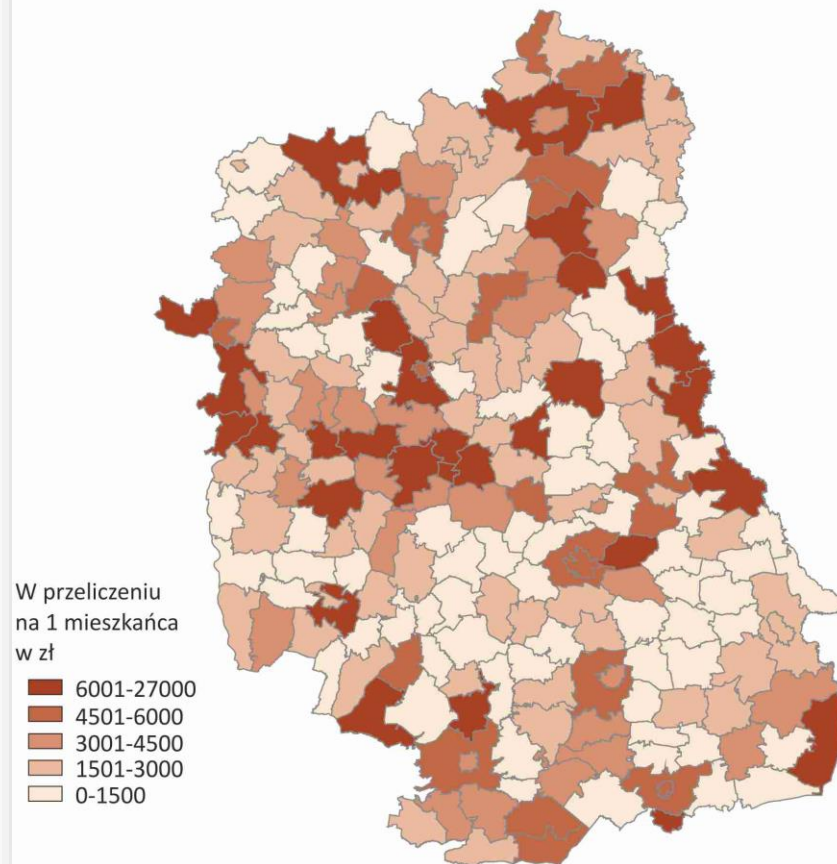
Fundusze Europejskie NSRO 2007-2013



Wartość podpisanych umów o dofinansowanie projektów wg programów
w województwie lubelskim (stan w dniu 30 VI 2016 r.)



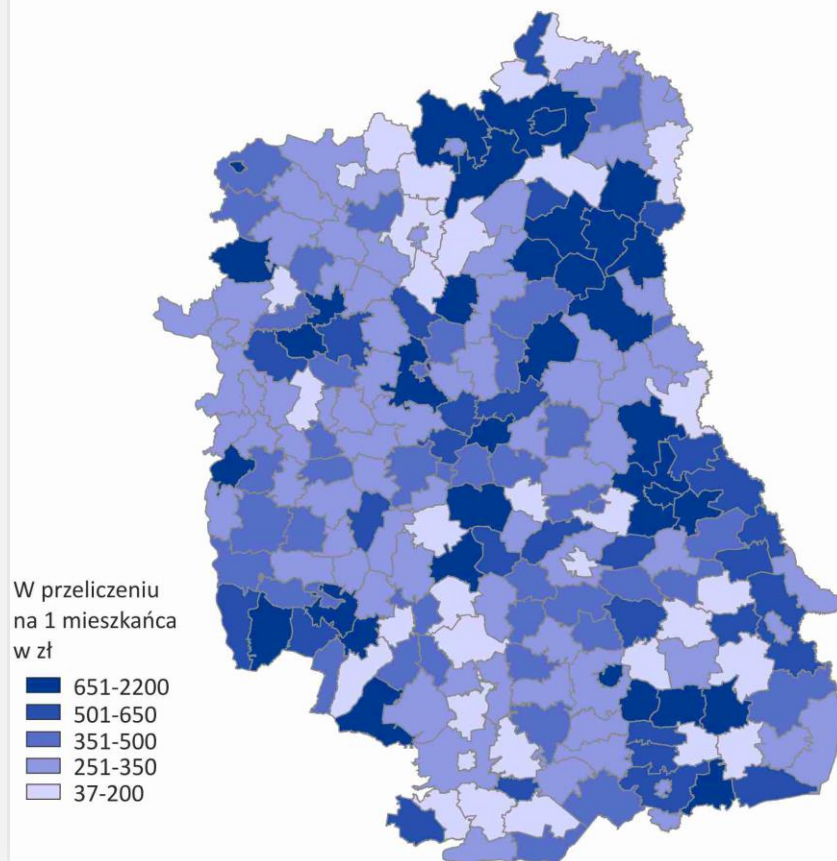
Wartość podpisanych umów o dofinansowanie projektów
w ramach Regionalnego Programu Operacyjnego
Stan w dniu 30 VI 2016 r.



Główny cel RPO 2007-2013:

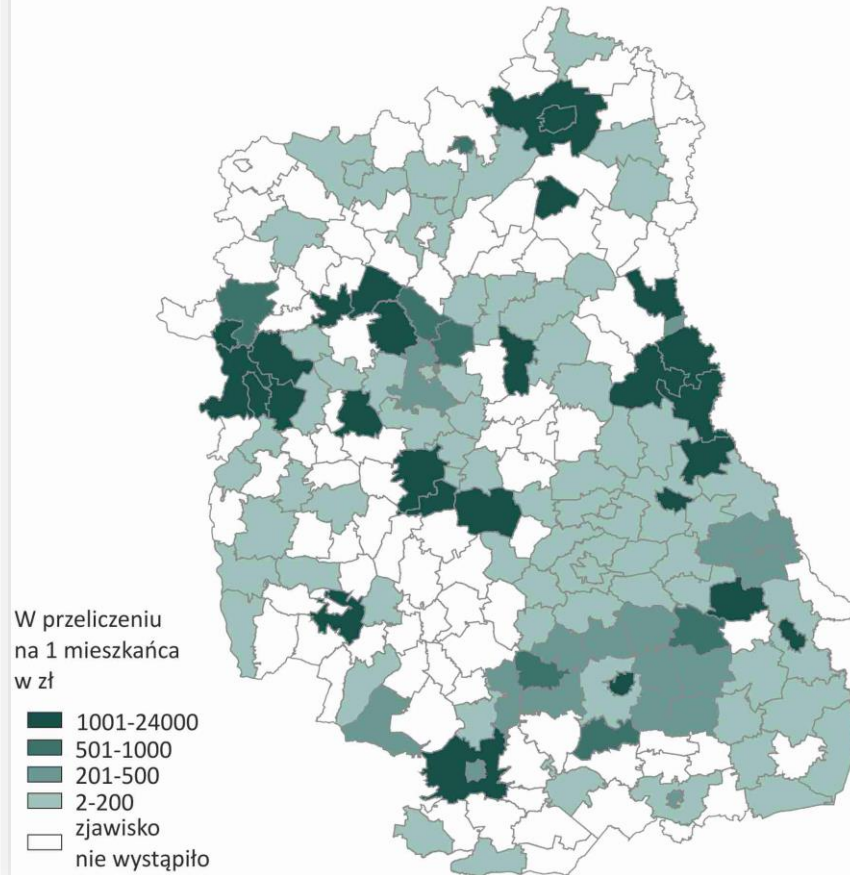
Podniesienie konkurencyjności
Lubelszczyzny prowadzące do
szybszego wzrostu gospodarczego
oraz zwiększenia zatrudnienia
z uwzględnieniem walorów
naturalnych i kulturowych regionu.

Wartość podpisanych umów o dofinansowanie projektów
w ramach PO Kapitał Ludzki
Stan w dniu 30 VI 2016 r.



PO Kapitał Ludzki zapewnia wsparcie w następujących obszarach: zatrudnienie, edukacja, integracja społeczna, rozwój potencjału adaptacyjnego pracowników i przedsiębiorstw, budowa sprawnej i skutecznej administracji publicznej wszystkich szczebli i wdrażanie zasady dobrego rządzenia.

Wartość podpisanych umów o dofinansowanie projektów
w ramach PO Infrastruktura i Środowisko
Stan w dniu 30 VI 2016 r.



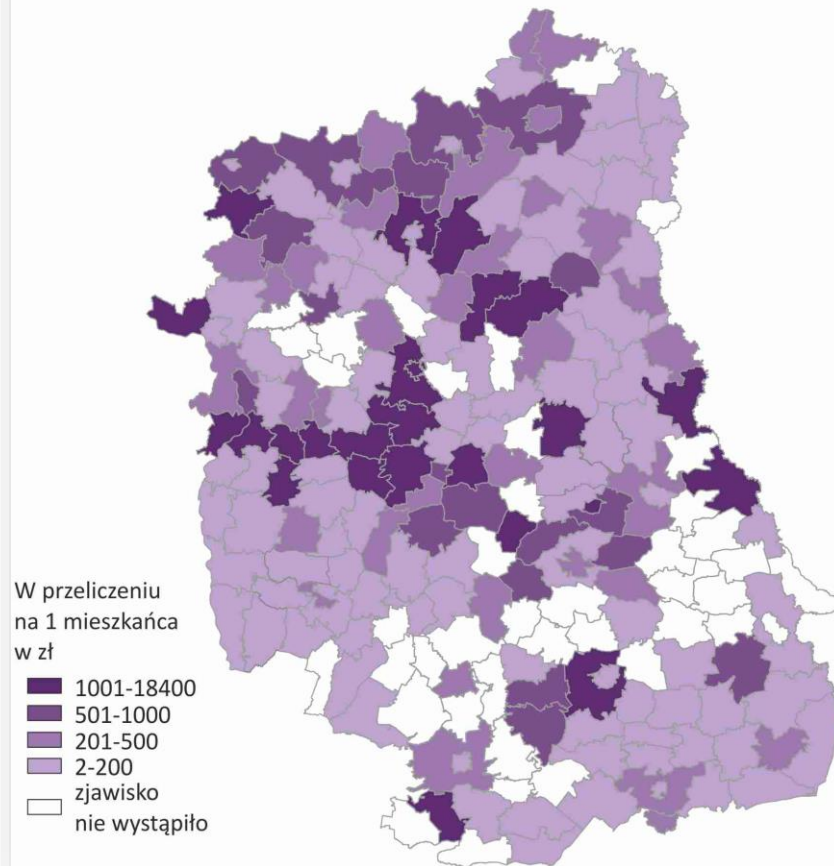
Główny cel PO Infrastruktura i Środowisko:

Poprawa atrakcyjności inwestycyjnej
Polski i jej regionów poprzez rozwój
infrastruktury technicznej przy
równoczesnej ochronie i poprawie stanu
środowiska, zdrowia, zachowaniu
tożsamości kulturowej i rozwijaniu
spójności terytorialnej.

Fundusze Europejskie w latach 2007-2015



Wartość podpisanych umów o dofinansowanie projektów
w ramach PO Innowacyjna Gospodarka
Stan w dniu 30 VI 2016 r.



Główny cel PO Innowacyjna

Gospodarka:

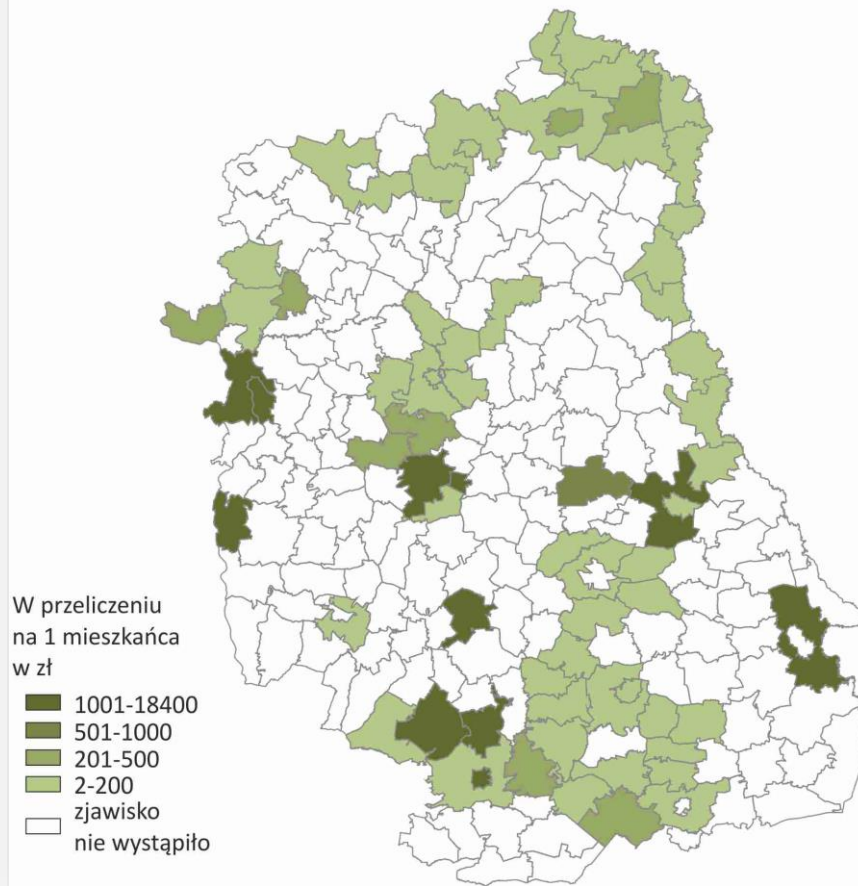
**Rozwój polskiej gospodarki w oparciu
o innowacyjne przedsiębiorstwa.**

Jest to program skierowany przede
wszystkim do przedsiębiorców, którzy
zamierzają realizować innowacyjne
projekty, związane z badaniami
i rozwojem, nowoczesnymi
technologiami, inwestycjami o dużym
znaczeniu dla gospodarki lub
wdrażaniem i stosowaniem technologii
informacyjnych i komunikacyjnych.

Fundusze Europejskie w latach 2007-2015



Wartość podpisanych umów o dofinansowanie projektów
w ramach PO Rozwój Polski Wschodniej
Stan w dniu 30 VI 2016 r.



**Główny cel PO Rozwój Polski
Wschodniej: Przyspieszenie tempa
rozwoju społeczno-gospodarczego
Polski Wschodniej w zgodzie
z zasadą zrównoważonego rozwoju.**

Program stanowi dodatkowy element
wsparcia z funduszy strukturalnych,
który wzmocni działanie innych
programów na obszarze Polski
Wschodniej.

Fundusze Europejskie w latach 2007-2015



Program Operacyjny	Wartość podpisanych umów w mln zł	Liczba gmin, w których realizowano projekty
Regionalny Program Operacyjny	9 069	213
Kapitał Ludzki	2 943	213
Infrastruktura i Środowisko	6 970	121
Innowacyjna Gospodarka	1 942	171
Rozwój Polski Wschodniej	4 177	68





Urząd Statystyczny w Lublinie

Liczy się każdy

DNI OTWARTE
Funduszy Europejskich



ul. Leszczyńskiego 48
20-068 Lublin

tel.: (81) 533 20 51
e-mail: sekretariatUSlub@stat.gov.pl
<http://lublin.stat.gov.pl>

