

Cmentarze

1 listopada

Cmentarze w województwie lubelskim

w 2023 r.

Cmentarze w liczbach

obiekty cmentarne

16 457

16 581

Polska

1 074

1 076

województwo
lubelskie

powierzchnia cmentarzy

w ha.

18 842,65

18 935,58

Polska

1 328,58

1 334,08

województwo
lubelskie



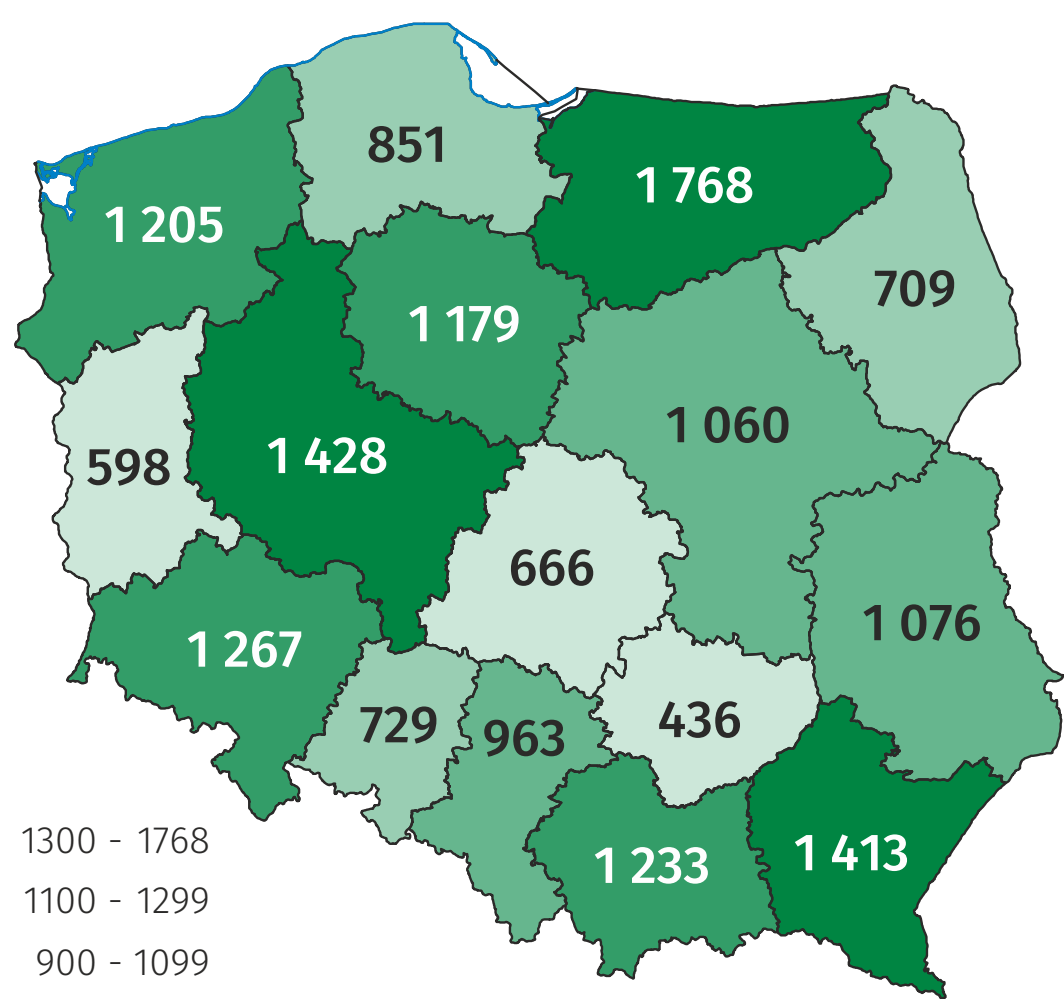
2022



2023

Pod względem liczebności obiektów cmentarnych województwo lubelskie plasowało się na **8. miejscu** w kraju, zaś pod względem powierzchni na **5. miejscu**.

Obiekty cmentarne w Polsce



Liczba obiektów cmentarnych

933

935

na wsi

141

141

w miastach

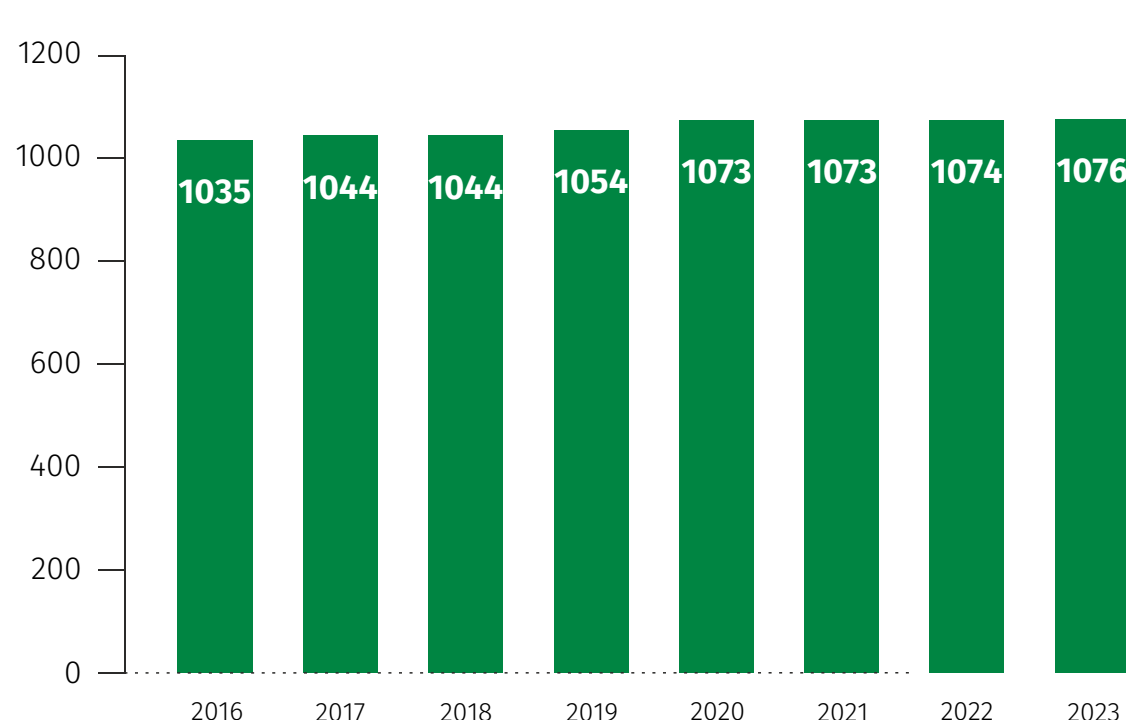


2022



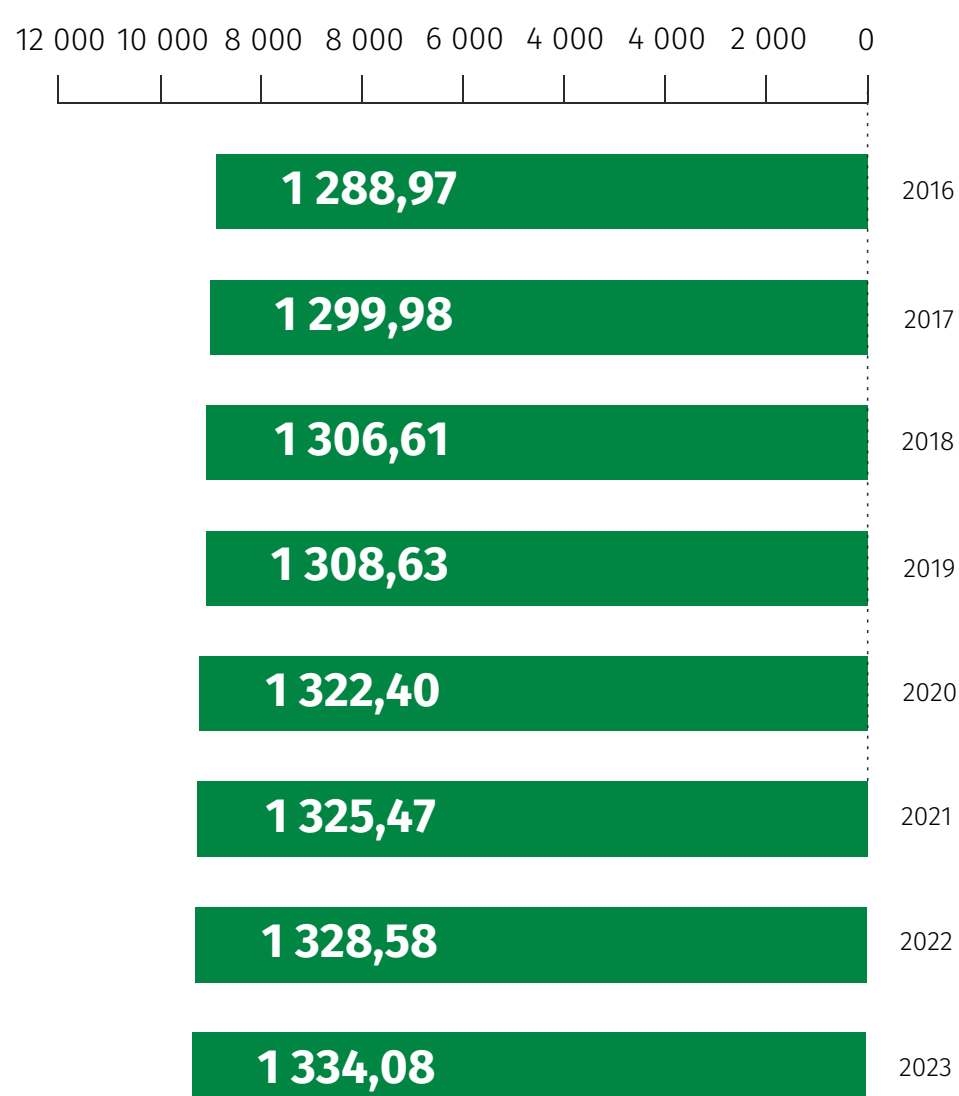
2023

Liczba obiektów cmentarnych



Powierzchnia cmentarzy

w ha

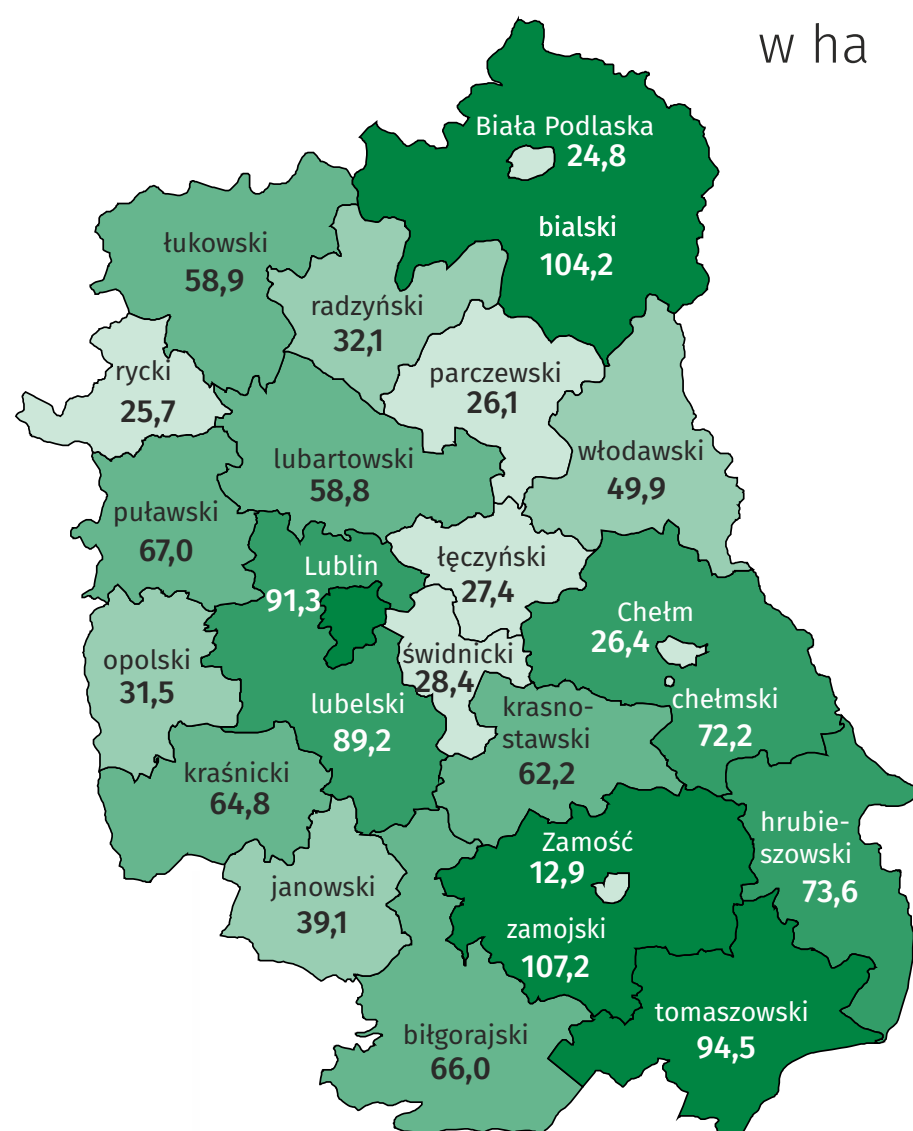


Średnia powierzchnia 1 cmentarza w województwie lubelskim według stanu na koniec grudnia 2023 r. wyniosła **1,24 ha**. Pod tym względem ulokowało to województwo na **6. lokacie**. Średnio największe powierzchniowo cmentarze były w województwie **mazowieckim** – **2,01 ha**, a najmniejsze w **warmińsko-mazurskim** – **0,65 ha**.

Spośród powiatów, największa średnia powierzchnia 1 cmentarza była w miastach: **Lublin (8,30 ha)**, **Biała Podlaska (3,54 ha)** oraz **Chełm (3,30 ha)**. Z kolei najmniejsza średnia odnotowano w powiatach: **łęczyńskim (0,65 ha)**, **chełmskim (0,74 ha)** i **hrubieszowskim (0,77 ha)**.

Powierzchnia cmentarzy

w ha



W 2023 r. najwięcej obiektów cmentarnych znajdowało się w gminie wiejskiej **Hrubieszów (29)**, gminie wiejskiej **Dołhobyczów (23)** i w gminie wiejskiej **Sawin (17)**. Natomiast największą powierzchnię cmentarze zajmowały w gminie miejskiej **Lublin (91,31 ha)**, gminie miejskiej **Chełm (26,40 ha)** oraz w gminie miejskiej **Biała Podlaska (24,80 ha)**.