



URZĄD STATYSTYCZNY W LUBLINIE



Informacje i opracowania
statystyczne

TURYSTYKA W WOJEWÓDZTWIE LUBELSKIM W 2010 R.



ISBN 978-83-7402-189-0

ZESPÓŁ REDAKCYJNY

PRZEWODNICZĄCY

dr Krzysztof Markowski
*Dyrektor Urzędu Statystycznego
w Lublinie*

CZŁONKOWIE

Maria Bilka
Waldemar Dymek
Jerzy Greszta
Zofia Kurlej
Elżbieta Łoś
Andrzej Matacz
Kazimierz Tucki
Paweł Wroński

SEKRETARZ

Aneta Olszewska-Welman

*Autor opracowania - Elżbieta Sochacka
Publikację opracowano w Wydziale Analiz i Opracowań Zbiorczych*

*Projekt okładki, wykresy i kartogramy
oraz skład komputerowy - Elżbieta Sochacka*

Zdjęcie na okładce - Bulwar nad Wisłą w Kazimierzu Dolnym - fot. Sławomir Dziaduch

Zdjęcia w publikacji - pracownicy Urzędu Statystycznego w Lublinie

Przy publikowaniu danych US prosimy o podanie źródła

URZĄD STATYSTYCZNY W LUBLINIE
20-068 LUBLIN, ul. St. Leszczyńskiego 48
Kontakt: tel. 81 533 20 51, fax 81 533 27 61

ISBN 978-83-7402-189-0



Szanowni Państwo

Przekazuję Państwu drugie wydanie publikacji pt. „Turystyka w województwie lubelskim w 2010 r.” opracowanej w obecnym podziale administracyjnym przez Urząd Statystyczny w Lublinie.

Publikacja składa się z trzech części, tj. uwag metodycznych, komentarza analitycznego oraz części tabelarycznej. W pierwszej z nich przedstawiono źródła danych, objaśnienia podstawowych pojęć oraz szczegółowe uwagi do tablic statystycznych. W części drugiej - komentarzu analitycznym - zaprezentowano charakterystykę warunków przyrodniczo-turystycznych województwa, wykorzystanie bazy turystycznej oraz natężenie ruchu turystycznego w 2010 r. w porównaniu do kraju i 2009 roku.


Część tabelaryczna składa się z następujących rodzajów tablic:

- ogólnych, w których zaprezentowano podstawowe informacje dotyczące bazy noclegowej w województwie lubelskim w 2010 roku na tle kraju i innych województw,
- przeglądowych, zawierających wybrane dane statystyczne dla województwa lubelskiego w 2000 r. i okresie 2005-2010,
- szczegółowych, w których przedstawiono między innymi informacje o infrastrukturze turystycznej i jej wykorzystaniu w 2010 r., walorach przyrodniczo-turystycznych i kulturowych województwa, natężeniu odpraw na przejściach granicznych z Białorusią i Ukrainą oraz działalności PTTK.

Opracowanie wzbogacają kartogramy i wykresy prezentujące najważniejsze zjawiska z zakresu turystyki oraz liczne zdjęcia ukazujące piękno naszego województwa.

Składam serdeczne podziękowania wszystkim tym, którzy przyczynili się do wzbogacenia zawartości niniejszej publikacji. Jednocześnie mam nadzieję, że opracowanie będzie przydatnym źródłem informacji dla wszystkich osób i instytucji zainteresowanych tematyką turystyki w województwie lubelskim.

Dyrektor
Urzędu Statystycznego
w Lublinie


dr Krzysztof Markowski

Lublin, wrzesień 2011 r.

PREFACE

Ladies and Gentlemen, I present the 2nd issue of the publication "Tourism in lubelskie voivodship in 2010" elaborated in the current administrative division by the Statistical Office in Lublin.

The publication consists of three parts, that is, methodological notes, summary and statistical tables. The data source, explanations of basic definitions and detailed notes about statistical tables are included in the first part. The second part - summary presents characteristic of the environmental and tourist values of the voivodship, occupancy of tourist accommodation establishments and size of the tourist traffic in 2010 compared with the country and 2009.

The table part consists of:

- general tables presenting the basic information about the tourist accommodation establishments in the lubelskie voivodship in 2010 against the background of the country and other voivodships,*
- review tables which include selected data concerning the lubelskie voivodship in 2000 and 2005-2010,*
- detail tables showing among others information about tourist accommodation establishments and their occupancy in 2010, the environmental, tourist and culture values of the voivodship, the traffic on the Belorussian and Ukrainian border as well as activity of the Polish Tourist Country-Lovers' Society.*

The elaboration is supplemented with graphic presentation of the important issues of tourism and photos presented the beauty of our voivodship.

I would like to express my gratitude to those who contributed to enriching the content of the publication. I hope the elaboration will be useful source of information to all persons and institutions interested in tourism in the lubelskie voivodship.

*Director
Statistical Office
in Lublin*


Krzysztof Markowski, Ph. D

Lublin, September 2011

SPIS TREŚCI
TABLE OF CONTENTS

		Str. Page
PRZEDMOWA	<i>PREFACE</i>	3-4
1. UWAGI METODYCZNE	<i>METHODOLOGICAL NOTES</i>	9
2. KOMENTARZ ANALITYCZNY	<i>SUMMARY</i>	20

TABLICE STATYSTYCZNE
STATISTICAL TABLES

		Tabl. Table	Str. Page
3. LUBELSKIE NA TLE KRAJU I INNYCH WOJEWÓDZTW W 2010 R. <i>LUBELSKIE ON THE BACKGROUND OF THE COUNTRY AND THE OTHER VOIVODSHIPS IN 2010</i>			
Turystyczne obiekty zbiorowego zakwaterowania według rodzajów obiektów i województw	<i>Collective tourist accommodation establishments by voivodship</i>	1	48
Miejsca noclegowe w turystycznych obiektach zbiorowego zakwaterowania według rodzajów obiektów i województw	<i>Bed places in collective tourists accommodation establishments by voivodship</i>	2	49
Turyści korzystający z noclegów w turystycznych obiektach zbiorowego zakwaterowania według rodzajów obiektów i województw	<i>Tourists accommodated in collective tourist accommodation establishments by voivodship</i>	3	50
Noclegi udzielone turystom w turystycznych obiektach zbiorowego zakwaterowania według rodzajów obiektów i województw	<i>Overnight stays in collective tourist accommodation establishments by voivodships</i>	4	52
Obiekty hotelowe według rodzajów i województw	<i>Hotels and similar establishments by voivodship</i>	5	54
Miejsca noclegowe w obiektach hotelowych według rodzajów i województw.....	<i>Bed places in hotels and similar establishments by voivodship</i>	6	55
Turyści korzystający z noclegów w obiektach hotelowych według rodzajów i województw.....	<i>Tourists accommodated in hotels and similar establishments by voivodship</i>	7	56
Noclegi udzielone turystom w obiektach hotelowych według rodzajów i województw	<i>Overnight stays in hotels and similar establishments by voivodship</i>	8	58
Hotele według kategorii i województw	<i>Hotels by category and voivodship</i>	9	6
Pokoje gościnne i kwatery agroturystyczne według województw	<i>Rooms and agrotourism lodgings by voivodship</i>	10	61
Powierzchnia o szczególnych walorach przyrodniczych prawnie chroniona według województw	<i>Legally protected areas possessing unique environmental value by voivodship</i>	11	62
4. TABLICE PRZEGLĄDOWE (2000, 2005, 2006, 2007, 2008, 2009, 2010) <i>REVIEW TABLES (2000, 2005, 2006, 2007, 2008, 2009, 2010)</i>			
Ogólne dane o turystycznych obiektach zbiorowego zakwaterowania.....	<i>General data on collective tourist accommodation establishments</i>	1 (12)	64
Przekroczenia granicy w województwie lubelskim.....	<i>Border crossings in lubelskie voivodship</i>	2 (13)	72
5. GEOGRAFIA I METEOROLOGIA <i>GEOGRAPHY AND METEOROLOGY</i>			
Położenie geograficzne województwa	<i>Geographic location of the voivodship</i>	1 (14)	75

Powierzchnia i granice.....	<i>Area and borders.....</i>	2 (15)	75
Układ pionowy powierzchni.....	<i>Elevations.....</i>	3 (16)	76
Dane meteorologiczne.....	<i>Meteorological data.....</i>	4 (17)	77
Miesięczne temperatury powietrza.....	<i>Monthly air temperature.....</i>	5 (18)	77
Miesięczne opady atmosferyczne.....	<i>Monthly rainfall.....</i>	6 (19)	77
Regiony fizycznogeograficzne.....	<i>Physicogeographical regions.....</i>	7 (20)	78

6. BAZA NOCLEGOWA W 2010 R
ACCOMMODATION BASE IN 2010

Turystyczne obiekty zbiorowego zakwaterowania na tle kraju.....	<i>Collective tourist accommodation establishments on the background of the country.....</i>	1 (21)	82
Turystyczne obiekty zbiorowego zakwaterowania.....	<i>Collective tourist accommodation establishments.....</i>	2 (22)	83
Turystyczne obiekty zbiorowego zakwaterowania według kategorii.....	<i>Collective tourist accommodation establishments by category.....</i>	3 (23)	84
Wykorzystanie turystycznych obiektów zbiorowego zakwaterowania według kategorii.....	<i>Occupancy of collective tourist accommodation establishments by category.....</i>	4 (24)	85
Turyści zagraniczni korzystający z turystycznych obiektów zbiorowego zakwaterowania według miejsca stałego zameldowania i rodzaju obiektu.....	<i>Foreign tourists accommodated in collective tourist accommodation establishments by permanent residence.....</i>	5 (25)	86
Noclegi udzielone turystom zagranicznym korzystającym z turystycznych obiektów zbiorowego zakwaterowania według miejsca stałego zameldowania i rodzaju obiektu.....	<i>Overnight stays of foreign tourists accommodated in collective tourist accommodation establishments by permanent residence.....</i>	6 (26)	87
Placówki gastronomiczne w turystycznych obiektach zbiorowego zakwaterowania.....	<i>Catering outlets in collective tourists accommodation establishments.....</i>	7 (27)	88
Turyści korzystający z noclegów w turystycznych obiektach zbiorowego zakwaterowania według miesięcy.....	<i>Tourists accommodated in collective tourist accommodation establishments by month.....</i>	8 (28)	89
Turyści zagraniczni korzystający z noclegów w turystycznych obiektach zbiorowego zakwaterowania według miesięcy.....	<i>Foreign tourists accommodated in collective tourist accommodation establishments by month.....</i>	9 (29)	90
Noclegi udzielone w turystycznych obiektach zbiorowego zakwaterowania według miesięcy.....	<i>Overnight stays in collective tourist accommodation establishments by month.....</i>	10 (30)	91
Noclegi udzielone turystom zagranicznym w turystycznych obiektach zbiorowego zakwaterowania według miesięcy.....	<i>Overnight stays of foreign tourists accommodated in collective tourist accommodation establishments by month.....</i>	11 (31)	92
Nominalna liczba miejsc noclegowych w turystycznych obiektach zbiorowego zakwaterowania według miesięcy.....	<i>Nominal number of bed places in collective tourist accommodation establishments by month.....</i>	12 (32)	93
Stopień wykorzystania miejsc noclegowych w turystycznych obiektach zbiorowego zakwaterowania według miesięcy.....	<i>Occupancy rate of bed places in collective tourist accommodation establishments by month.....</i>	13 (33)	94
Wynajęte pokoje w obiektach hotelowych według miesięcy.....	<i>Rooms rented in hotels and similar establishments by month.....</i>	14 (34)	95
Wynajęte pokoje w obiektach hotelowych turystom zagranicznym według miesięcy.....	<i>Rooms rented by foreign tourist in hotels and similar establishments by month.....</i>	15 (35)	95
Nominalna liczba pokoi w obiektach hotelowych według miesięcy.....	<i>Nominal number of rooms in hotels and similar establishments by month.....</i>	16 (36)	95
Stopień wykorzystania pokoi w obiektach hotelowych według miesięcy.....	<i>Occupancy rate of rooms in hotels and similar establishments by month.....</i>	17 (37)	96
Turystyczne obiekty zbiorowego zakwaterowania według rodzajów obiektów, podregionów, powiatów i gmin.....	<i>Collective tourist accommodation establishments by subregion, powiat and gmina.....</i>	18 (38)	96

Turystyczne obiekty indywidualnego zakwaterowania.....	<i>Individual tourist accommodation establishments.....</i>	19 (39)	119
Turystyczne obiekty i miejsca noclegowe indywidualnego zakwaterowania według rodzajów obiektów, podregionów i powiatów	<i>Individual tourist accommodation establishments and bed places by subregion and powiat</i>	20 (40)	120
Korzystający z noclegów w turystycznych obiektach indywidualnego zakwaterowania według rodzajów obiektów, podregionów i powiatów	<i>Tourists accommodated in individual tourist accommodation establishments by subregion and powiat.....</i>	21 (41)	121
Udzielone noclegi w turystycznych obiektach indywidualnego zakwaterowania według rodzajów obiektów, podregionów i powiatów	<i>Overnight stays in individual tourist accommodation establishments by subregion and powiat.....</i>	22 (42)	122
Agroturystyczna baza noclegowa według stowarzyszeń.....	<i>Agrotourism accommodation base by association.....</i>	23 (43)	123

7. WYPOSAŻENIE DODATKOWE OBIEKTÓW (2009)

ADDITIONAL EQUIPMENT OF ESTABLISHMENTS (2009)

Udogodnienia dla osób niepełnosprawnych w turystycznych obiektach zbiorowego zakwaterowania	<i>Facilities for disabled people in collective tourist accommodation establishments.....</i>	1 (44)	125
Zaplecze konferencyjne w turystycznych obiektach zbiorowego zakwaterowania	<i>Conference facilities in collective tourist accommodation establishments.....</i>	2 (45)	126
Wypożyczenie turystycznych obiektów zbiorowego zakwaterowania w urządzenia sportowo-rekreacyjne	<i>Sports and recreation equipment in collective tourist accommodation establishments.....</i>	3 (46)	127

8. RUCH GRANICZNY W 2010 R.

BORDER TRAFFIC IN 2010

Osobowy ruch graniczny według przejść granicznych i miesięcy.....	<i>Personal border traffic by border crossing and month.....</i>	1 (47)	129
Przekroczenia granicy przez środki transportu według przejść granicznych.....	<i>Border traffic of transport means by border crossing.....</i>	2 (48)	130
Przekroczenia granicy przez środki transportu według miesięcy	<i>Border traffic of transport means by month.....</i>	3 (49)	133
Cudzoziemcy przekraczający granicę w kierunku do Polski według obywatelstwa i miesięcy.....	<i>Arrivals of foreigners to Poland by citizenship and month.....</i>	4 (50)	137

9. DZIAŁALNOŚĆ POLSKIEGO TOWARZYSTWA TURYSTYCZNO-KRAJOZNAWCZEGO W 2010 R.

THE ACTIVITY OF THE POLISH TOURIST COUNTRY - LOVERS' SOCIETY IN 2010

Szlaki turystyczne.....	<i>Tourist trails.....</i>	1 (51)	140
Wykaz szlaków turystycznych znakowanych przez PTTK.....	<i>The list of tourist trails marked by the Polish Tourist Country-Lovers' Society.....</i>	2 (52)	140
Koła i kluby PTTK.....	<i>Circles and clubs of the Polish Tourist Country-Lovers' Society.....</i>	3 (53)	143
Kluby turystyczno-krajoznawcze PTTK.....	<i>Professional tourist clubs of the Polish Tourist Country-Lovers' Society.....</i>	4 (54)	143
Wycieczki i imprezy organizowane przez PTTK.....	<i>Excursions and events organized by the Polish Tourist Country-Lovers' Society.....</i>	7 (55)	144
Przewodnicy turystyczni i piloci wycieczek PTTK.....	<i>Tourist guides and tour pilots of the Polish Tourist Country-Lovers' Society.....</i>	8 (56)	144
Przodownicy i instruktorzy PTTK.....	<i>Leaders and instructors of the Polish Tourist Country-Lovers' Society.....</i>	9 (57)	145

10. WALORY PRZYRODNICZO-TURYSTYCZNE WOJEWÓDZTWA W 2010 R.
ENVIRONMENTAL AND TOURIST VALUES OF THE VOIVODSHIP IN 2010

Powierzchnia o szczególnych walorach przyrodniczych prawnie chroniona według podregionów i powiatów	<i>Legally protected areas possessing unique environmental value by subregion and powiat</i>	1 (58)	147
Parki narodowe.....	<i>National parks.....</i>	2 (59)	148
Ścieżki i wybrane szlaki w Poleskim Parku Narodowym	<i>Paths and selected trails in Poleski National Park</i>	3 (60)	149
Ścieżki i wybrane szlaki w Roztoczańskim Parku Narodowym	<i>Paths and selected trails in Roztoczański National Park.....</i>	4 (61)	151
Rezerваты przyrody	<i>Nature reserves.....</i>	5 (62)	153
Parki krajobrazowe.....	<i>Scenic parks</i>	6 (63)	162
Wybrane ścieżki dydaktyczne w parkach krajobrazowych	<i>Selected didactic paths in scenic parks</i>	7 (64)	165
Obszary chronionego krajobrazu.....	<i>Protected landscape areas</i>	8 (65)	168
Wybrane szlaki rowerowe.....	<i>Selected bike trails.....</i>	9 (66)	171
Większe jeziora i zbiorniki wodne.....	<i>Larger lakes and reservoirs</i>	10 (67)	174
Ratownicy Wodnego Ochotniczego Pogotowia Ratunkowego.....	<i>Lifeguards of volunteer water rescue.....</i>	11 (68)	174
Stoki narciarskie.....	<i>Ski slopes</i>	12 (69)	175


11. WALORY KULTUROWE WOJEWÓDZTWA W 2010 R.
CULTURAL VALUES OF THE VOIVODSHIP IN 2010

Teatry i instytucje muzyczne	<i>Theatres and music institutions.....</i>	1 (70)	177
Obiekty zabytkowe wpisane do rejestru zabytków	<i>Monumental facilities recorded in register of monuments</i>	2 (71)	177
Muzea według podregionów i powiatów	<i>Museums by subregion and powiat.....</i>	3 (72)	178

12. PODMIOTY GOSPODARKI NARODOWEJ PROWADZĄCE DZIAŁALNOŚĆ W ZAKRESIE TURYSTYKI WPISANE DO REJESTRU REGON W 2010 R.
ENTITIES OF THE NATIONAL ECONOMY LEADING TOURISM ACTIVITIES ENTERED IN THE REGON REGISTER IN 2010

Podmioty gospodarki narodowej prowadzące działalność w sekcji „Działalność związana z zakwaterowaniem i usługami gastronomicznymi” według podregionów i powiatów.....	<i>Entities of the national economy leading activities in section "Accommodation and food services activities" by subregion and powiat.....</i>	1 (73)	181
Podmioty gospodarki narodowej prowadzące działalność w sekcji „Działalność w zakresie usług administrowania i działalność wspierająca” według podregionów i powiatów	<i>Entities of the national economy leading activities in section "Administrative and support service activities" by subregion and powiat.....</i>	2 (74)	183


1. UWAGI METODYCZNE



1
Zamek - widok od Placu po Farze



2
Ratusz Miejski - widok od ulicy Królewskiej



3
Archikatedra i Wieża Trynitaraska



4
Brama Krakowska



5
Państwowe Muzeum na Majdanku

LUBLIN

fot. 1 Aneta Olszewska-Welman
2-5 Elżbieta Sochacka

1.1. ŹRÓDŁA DANYCH

BAZA NOCLEGOWA TURYSTYKI

Źródłem danych o stanie i wykorzystaniu bazy noclegowej w 2010 r. są stałe badania statystyczne prowadzone przez Główny Urząd Statystyczny.

W poprzednich latach badanie prowadzone było na formularzach o nazwie „Sprawozdanie o wykorzystaniu turystycznego obiektu zbiorowego zakwaterowania” oznaczonych symbolami KT-1 (sprawozdanie miesięczne, z wyjątkiem lipca) oraz KT-1a (sprawozdanie za lipiec).

W 2010 r. nastąpiła zmiana metodologii badania – oprócz obiektów zbiorowego zakwaterowania badaniem objęte zostały obiekty indywidualnego zakwaterowania, tj. pokoje gościnne (kwatery prywatne) i kwatery agroturystyczne oraz zlikwidowane zostało sprawozdanie KT-1a.

Aktualnie sprawozdanie KT-1 o nazwie „Sprawozdanie o wykorzystaniu turystycznego obiektu noclegowego” sporządzane jest przez podmioty posiadające 10 i więcej miejsc noclegowych. Jest to badanie pełne przeprowadzane co miesiąc.

Źródłem danych dotyczących: udogodnień dla osób niepełnosprawnych (pochylnia wjazdowa, drzwi automatycznie otwierane itd.), zaplecza konferencyjnego (liczba sal konferencyjnych i miejsc w tych salach, nagłośnienie, komputer itd.) i wyposażenia w urządzenia sportowo-rekreacyjne (siłownia, basen kryty, kort tenisowy itd.) jest sprawozdanie KT-1a za lipiec 2009 r., które zostało wzbogacone o powyższą tematykę.

RUCH GRANICZNY

Informacje o ruchu granicznym opracowywane są na podstawie danych statystycznych Straży Granicznej. Rejestracja ruchu granicznego polega na ewidencji osób i środków transportu odprawionych na wszystkich polskich przejściach granicznych. Prowadzona jest ona w sposób ciągły. Dane statystyczne opracowywane są w okresach miesięcznych, oddzielnie dla każdego przejścia granicznego. Zawierają one informacje o liczbie odpraw dokonanych na granicy w podziale na odprawy dotyczące Polaków i cudzoziemców – według kierunków (do i z Polski) i rodzajów ruchu (paszportowy, obsługa środków transportu, uproszczony i inny). Dla cudzoziemców wjeżdżających do Polski określa się ich obywatelstwo (na podstawie kraju, który wydał dokument podróży). Komenda Główna Straży Granicznej, poza rejestracją ruchu osób na polskich granicach, prowadzi również obserwację ruchu pojazdów kołowych na wszystkich przejściach granicznych.

W statystyce ruchu granicznego przyjęto następujące rozwiązania:

- dane dotyczące przyjazdów i wyjazdów zagranicznych ujmują odprawy osób przekraczających granicę na podstawie paszportów oraz – w przypadku obywateli UE – innych dowodów tożsamości,
- nie uwzględnia się natomiast obsługi środków transportu i pozostałego ruchu,

- w liczbie odpraw Polaków wyjeżdżających za granicę uwzględnione są także odprawy osób posługujących się paszportami konsularnymi i dyplomatycznymi oraz osób wyjeżdżających na stałe za granicę,
- liczba odpraw cudzoziemców przybyłych do Polski obejmuje również odprawy osób przyjeżdżających na stałe.

W badaniu ruchu granicznego przez pracowników Straży Granicznej rejestrowane są przekroczenia granicy, inaczej mówiąc dokonane odprawy, a nie osoby. Tak więc, np. liczba odpraw Polaków wyjeżdżających za granicę nie oznacza liczby Polaków, ponieważ osoba przekraczająca granicę kilkakrotnie liczona jest tyle razy, ile razy granicę tę przekracza. Ta sama zasada dotyczy pojazdów mechanicznych. Dane pozyskano od Nadbużańskiego Oddziału Straży Granicznej w Chełmie.

POLSKIE TOWARZYSTWO TURYSTYCZNO-KRAJOZNAWCZE (PTTK)

Informacje statystyczne dotyczące stanu i działalności klubów i kół PTTK opracowane zostały na podstawie rocznej sprawozdawczości tej organizacji (formularz TK-0). Sprawozdanie to zawiera informacje o liczbie klubów i kół oraz ich członkach, wycieczkach turystyki powszechnej i kwalifikowanej oraz ich uczestnikach. Ponadto zbierane są dane statystyczne o kadrze szkoleniowej (przodownicy i instruktorzy), działalności klubów turystyki kwalifikowanej według dyscyplin, przewodnikach turystycznych, przyznanych odznakach oraz szlakach turystycznych. Towarzystwo wyznacza, znakuje i konserwuje własne szlaki turystyczne oraz szlaki, nad którymi sprawuje opiekę merytoryczną i prawną. Długości szlaków turystycznych obejmują zarówno te, które zostały wytyczone i znajdują się pod opieką oddziałów PTTK, jak i te będące poza ewidencją PTTK.

TEATRY I INSTYTUCJE MUZYCZNE

Dane o teatrach i instytucjach muzycznych pochodzą z rocznego sprawozdania GUS K-01 - Sprawozdanie z działalności artystycznej i rozrywkowej.

MUZEA

Dane o muzeach pochodzą z rocznego sprawozdania GUS K-02 - Sprawozdanie z działalności muzeum i instytucji paramuzealnej.

OCHRONA PRZYRODY

Dane o formach i stanie ochrony przyrody i krajobrazu pochodzą z rocznego sprawozdania GUS OS-07 - Sprawozdanie o ochronie przyrody i krajobrazu.

PODMIOTY GOSPODARKI NARODOWEJ

Informacje o podmiotach gospodarki narodowej prowadzących działalność związaną z turystyką pochodzą z „Krajowego rejestru podmiotów gospodarki narodowej REGON”. Dane prezentowane są w układzie PKD 2007

i dotyczą podmiotów zarejestrowanych na terenie województwa lubelskiego; nie obejmują jednostek lokalnych będących oddziałami lub filiami podmiotów zarejestrowanych w innych województwach.

W PUBLIKACJI WYKORZYSTANO RÓWNIEŻ INFORMACJE UZYSKANE OD INSTYTUCJI TAKICH JAK:

- Wydział Promocji i Turystyki Urzędu Marszałkowskiego Województwa Lubelskiego w Lublinie odnośnie szlaków rowerowych, ścieżek dydaktycznych w parkach krajobrazowych, stoków narciarskich;
- Biuro Geodezji Urzędu Marszałkowskiego Województwa Lubelskiego w Lublinie w zakresie położenia, powierzchni i granic województwa;
- Regionalna Dyrekcja Ochrony Środowiska w Lublinie odnośnie rezerwatów przyrody, parków krajobrazowych, obszarów chronionego krajobrazu;
- Lubelski Związek Stowarzyszeń Agroturystycznych w Nałęczowie w zakresie kwater agroturystycznych według stowarzyszeń;
- Poleski Park Narodowy w Urszulinie o ścieżkach i szlakach w parku;
- Roztoczański Park Narodowy w Zwierzyńcu o ścieżkach i szlakach w parku;
- Wojewódzki Urząd Ochrony Zabytków odnośnie obiektów zabytkowych wpisanych do rejestru zabytków;
- Instytut Meteorologii i Gospodarki Wodnej w zakresie meteorologii;
- Wodne Ochotnicze Pogotowie Ratunkowe odnośnie liczby ratowników WOPR.

1.2. OBJAŚNIENIA PODSTAWOWYCH POJĘĆ

Turystyka to ogół czynności osób podróżujących i przebywających w miejscach znajdujących się poza ich zwykłym otoczeniem przez okres nieprzekraczający 12 miesięcy, w celach wypoczynkowych, służbowych lub innych, z wyłączeniem podróży, których głównym celem jest podjęcie pracy zarobkowej.

Uczestnikami turystyki są **odwiedzający**. Określenie to dotyczy każdej osoby podróżującej do miejsca znajdującego się poza jej zwykłym otoczeniem, na czas nie dłuższy niż 12 kolejnych miesięcy, jeśli podstawowym celem podróży nie jest podjęcie działalności zarobkowej wynagradzanej ze środków pochodzących z odwiedzanego miejsca.

Kategoria „odwiedzający” (krajowi i międzynarodowi) dotyczy **turystów** (tzn. odwiedzających, którzy przynajmniej przez jedną noc korzystali z miejsc zbiorowego lub indywidualnego zakwaterowania w odwiedzanym miejscu) i **odwiedzających jednodniowych** (beznoclegowych).

Rodzaje turystycznych obiektów zbiorowego zakwaterowania

Do **OBIEKTÓW HOTELOWYCH** zaliczono: hotele, motele, pensjonaty i inne obiekty hotelowe. Do **POZOSTAŁYCH OBIEKTÓW** zaliczono: domy wycieczkowe, schroniska, schroniska młodzieżowe, szkolne schroniska młodzieżowe, ośrodki wczasowe, ośrodki kolonijne, ośrodki szkoleniowo-wypoczynkowe, domy pracy twórczej, zespoły domków turystycznych, kempingi, pola biwakowe, hostele, zakłady uzdrowiskowe, pozostałe niesklasyfikowane.

HOTEL - obiekt hotelarski zlokalizowany głównie w zabudowie miejskiej dysponujący co najmniej 10 pokojami, w tym większość miejsc w pokojach jedno- i dwuosobowych, świadczący szeroki zakres usług związanych z pobytem gości. Każdy hotel musi świadczyć usługi gastronomiczne. W zależności od wyposażenia i zakresu świadczonych usług wyróżnia się pięć kategorii hoteli: najwyższa- 5 gwiazdek, najniższa - 1 gwiazdka.

MOTEL - obiekt hotelarski zlokalizowany przy trasach komunikacji drogowej, który poza usługami hotelarskimi przystosowany jest również do świadczenia usług motoryzacyjnych i dysponuje parkingiem. Motel musi posiadać co najmniej 10 pokoi, w tym większość miejsc w pokojach jedno- i dwuosobowych. Każdy motel musi świadczyć usługi gastronomiczne. W zależności od wyposażenia i zakresu świadczonych usług wyróżnia się pięć kategorii moteli: najwyższa- 5 gwiazdek, najniższa - 1 gwiazdka.

PENSJONAT - obiekt hotelarski, który świadczy usługi hotelarskie łącznie z całodziennym wyżywieniem i dysponuje co najmniej 7 pokojami. Musi świadczyć usługi gastronomiczne. W zależności od wyposażenia i zakresu świadczonych usług wyróżnia się pięć kategorii pensjonatów: najwyższa- 5 gwiazdek, najniższa - 1 gwiazdka.

INNY OBIEKT HOTELOWY - obiekt noclegowy, podzielony na pokoje, podlegający jednemu zarządowi, świadczący pewne usługi, w tym przynajmniej codzienne sprzątnięcie pokoi, śniecie łóżek i mycie urządzeń sanitarnych (np. obiekt spełniający zadania hotelu, motelu lub pensjonatu, któremu nie została nadana kategoria).

DOM WYCIECZKOWY - obiekt położony na obszarze zabudowanym lub w pobliżu zabudowy, posiadający co najmniej 30 miejsc noclegowych, dostosowany do samoobsługi klientów oraz świadczący minimalny zakres usług związanych z pobytem klientów. Każdy dom wycieczkowy musi posiadać przynajmniej jedną placówkę gastronomiczną. W zależności od wyposażenia i zakresu świadczonych usług wyróżnia się trzy kategorie domów wycieczkowych: najwyższa - kat. I, najniższa - kat. III.

SCHRONISKO - obiekt położony poza obszarem zabudowanym, przy szlakach turystycznych, świadczący minimalny zakres usług związanych z pobytem klientów. Schronisko posiada przynajmniej jedną placówkę gastronomiczną. Pojęcie „schronisko” nie obejmuje schronisk młodzieżowych.

SCHRONISKO MŁODZIEŻOWE - obiekt przeznaczony do indywidualnej i grupowej turystyki młodzieżowej, dostosowany do samoobsługi klientów. Schronisko młodzieżowe jest placówką zlokalizowaną w samodzielnym budynku lub w wydzielonej części budynku. W zależności od wyposażenia i zakresu świadczonych usług wyróżnia się trzy kategorie schronisk młodzieżowych: najwyższa - kat. I, najniższa - kat. III.

SZKOLNE SCHRONISKO MŁODZIEŻOWE - placówka oświatowo-wychowawcza umożliwiająca rozwijanie zainteresowań i uzdolnień oraz korzystanie z różnych form wypoczynku i organizacji czasu wolnego.

OŚRODEK WZASOWY - obiekt (lub zespół obiektów) noclegowy przeznaczony i przystosowany do świadczenia wyłącznie lub głównie usług związanych z wczasami.

OŚRODEK KOLONIJNY - obiekt (lub zespół obiektów) noclegowy przeznaczony i przystosowany do świadczenia wyłącznie lub głównie usług związanych z koloniami.

OŚRODEK SZKOLENIOWO-WYPOCZYNKOWY - obiekt (lub zespół obiektów) noclegowy przeznaczony i przystosowany do przeprowadzania kursów, konferencji, szkoleń, zjazdów itp. Może być także przystosowany do świadczenia usług wczasowych.

DOM PRACY TWÓRCZEJ - obiekt, w którym są zapewnione właściwe warunki do wykonywania pracy twórczej i wypoczynku twórców, wykorzystywany również (głównie przez ich rodziny) jako ośrodek wczasowy.

ZESPOŁY DOMKÓW TURYSTYCZNYCH - domek turystyczny - budynek niepodpiwniczony, posiadający nie więcej niż cztery pokoje, dostosowany do świadczenia usług typu hotelarskiego. Domki turystyczne mogą tworzyć zespoły domków turystycznych a także organizacyjnie wchodzić w skład innych obiektów noclegowych. W grupie zespoły domków turystycznych mogą znajdować się również miejsca kempingowe.

KEMPING - teren zwykle zadrzewiony, strzeżony, oświetlony, mający stałą obsługę recepcyjną i wyposażony w urządzenia (sanitarne, gastronomiczne, rekreacyjne) umożliwiające turystom nocleg w namiotach, mieszkalnych przyczepach samochodowych, a także przyrządzanie posiłków oraz parkowanie pojazdów samochodowych. W zależności od wyposażenia i zakresu świadczonych usług wyróżnia się cztery kategorie kempingów: najwyższa - 4 gwiazdki, najniższa - 1 gwiazdka.

POLE BIWAKOWE - wydzielone miejsce w terenie zadrzewionym, niestrzeżone, oznakowane i ogrodzone prowizorycznie, umożliwiające turystom nocleg w namiotach. Na polu biwakowym znajdują się punkty poboru wody pitnej, podstawowe urządzenia sanitarne i tereny rekreacyjne.

HOSTEL - obiekt noclegowy o standardzie różniącym się od obiektów hotelowych głównie liczbą miejsc w pokojach, łóżkami piętrowymi i współdzieleniem części wyposażenia oraz pomieszczeń przeznaczonych dla gości (np. wspólna kuchnia/łazienka). Charakterystyczne dla hostelu jest wynajmowanie łóżka a nie pokoju. Pokoje w hostelach to najczęściej domy, czyli pokoje wieloosobowe, a także pokoje indywidualne: 1-, 2- i 3-osobowe.

OŚRODEK DO WYPOCZYNKU SOBOTNIO-NIEDZIELNEGO I ŚWIĄTECZNEGO - zespół obiektów i urządzeń zlokalizowanych w niedużej odległości od aglomeracji miejskiej w bezpośrednim sąsiedztwie terenów o walorach przyrodniczych korzystnych dla rekreacji, w strefach z zapewnioną komunikacją środkami przewozu publicznego. Ośrodek wyposażony jest zgodnie z potrzebami krótkotrwałego wypoczynku i rekreacji. Umożliwia obsłużenie jednocześnie znacznej liczby osób o różnych upodobaniach. Obiekty noclegowe wchodzące w skład ośrodka mogą być wykorzystywane na potrzeby wczasów. Od 2009 r. obiekty te zaliczane są do grupy „pozostałe niesklasyfikowane” w „pozostałych obiektach zbiorowego zakwaterowania”.

ZAKŁAD UZDROWISKOWY - zakład opieki zdrowotnej położony na terenie uzdrowiska, wykorzystujący przy udzielaniu świadczeń zdrowotnych naturalne zasoby lecznicze uzdrowiska i świadczący usługi noclegowe.

POZOSTAŁE NIESKLASYFIKOWANE - obiekty, które w czasie niepełnego wykorzystania zgodnie z ich przeznaczeniem lub w części, pełnią funkcję obiektu noclegowego dla turystów. Są to m.in. internaty, domy studenckie, hotele robotnicze itp. Do 2004 roku do grupy tej zaliczano również obiekty, które nie spełniają wymogów kategoryzacyjnych dla poszczególnych rodzajów obiektów, a do 2008 r. również hostele. Od 2009 r. ta grupa obejmuje też ośrodki do wypoczynku sobotnio-niedzielnego i świątecznego.

Rodzaje turystycznych obiektów indywidualnego zakwaterowania

POKOJE GOŚCINNE (kwatery prywatne) - umeblowane pomieszczenia i lokale (z wyjątkiem kwater agroturystycznych) w mieszkaniach, domach i innych budynkach mieszkalnych należących do osób fizycznych lub prawnych (z wyjątkiem rolników), wynajmowane turystom na noclegi za opłatą.

KWATERA AGROTURYSTYCZNA - pokoje i domy mieszkalne oraz przystosowane budynki gospodarcze (po adaptacji) w gospodarstwach wiejskich (rolnych, hodowlanych, ogrodniczych czy rybackich), będące własnością rolników, wynajmowane turystom na noclegi za opłatą.

Placówki gastronomiczne w obiektach turystycznych zbiorowego zakwaterowania obejmują wszystkie zakłady i punkty gastronomiczne zlokalizowane na terenie danego obiektu, bez względu na właściciela i dostępność (ogólnodostępne, tylko dla gości).

- **restauracja** to zakład gastronomiczny z pełną obsługą kelnerską oferujący całodienne wyżywienie w szerokim asortymencie potraw i napojów,
- do **barów i kawiarni** zaliczono także winiarnie, piwiarnie, jadłodajnie, itp.,
- do **punktów gastronomicznych** zaliczono także smażalnie, pijalnie, lodziarnie, bufety (w tym podawanie śniadań).

W statystyce bazy noclegowej przyjęto następujące ustalenia:

- dane dotyczące **liczby obiektów i miejsc noclegowych** obejmują wszystkie obiekty czynne w dniu 31 VII oraz obiekty nieczynne w tym dniu, ale czynne w innych dniach badanego miesiąca; przyjęto dla nich maksymalną liczbę miejsc,
- do liczby **dni działalności obiektu** nie wlicza się przerw międzyturnusowych, z powodu remontu, dezynfekcji itp.,
- przez **obiekt czynny** rozumie się obiekt, którego co najmniej część była dostępna dla turystów (niezależnie od tego czy był on faktycznie wykorzystywany) w badanym okresie,
- **stopień wykorzystania obiektu** - wyrażony w procentach - wynika z porównania faktycznie udzielonych noclegów do nominalnej liczby miejsc noclegowych (suma miejsc noclegowych przygotowanych dla turystów w każdym dniu działalności obiektu), a dodatkowo dla hoteli, moteli, pensjonatów i innych obiektów hotelowych z porównania faktycznie wynajętych pokoi do nominalnej liczby pokoi,
- **korzystający** to liczba osób (turystów), które rozpoczęły pobyt w obiekcie w danym miesiącu (tj. zostały zameldowane). Oznacza to, że osoby przebywające w obiekcie na przełomie miesiący, w opracowaniach będą ujmowane tylko raz, czyli będą wykazywane tylko w jednym miesiącu (tj. w chwili zameldowania),
- **liczba udzielonych noclegów** (osobonocy) to iloczyn osób (turystów) i liczby dni (nocy) ich pobytu,
- **liczba wynajętych pokoi** w hotelach, motelach, pensjonatach i innych obiektach hotelowych, oznacza sumę pokoi wynajętych w każdym dniu działalności obiektu, bez względu na liczbę osób (turystów) nocujących w tych pokojach.

Turystyka kulturalna obejmuje działania związane z kulturą, podejmowane przez odwiedzających, oraz podaż produktów oferowanych odwiedzającym, nastawionym na poznawanie kultury w czasie swego wyjazdu. Zwiedzanie wystaw, muzeów, udział w wydarzeniach artystycznych jest określane mianem „działalności” kulturalnej. Działalność ta stanowi część „turystyki kulturalnej”.

Teatr to instytucja lub organizacja zajmująca się profesjonalnie regularnym wystawianiem utworów scenicznych (dramatycznych, lalkowych, muzycznych i rozrywkowych) posiadająca stały zespół (aktorów, śpiewaków, tancerzy, muzyków, reżyserów, scenografów itp.), z reguły posiadająca budynek lub pomieszczenie przystosowane do wystawiania utworów scenicznych, przy wykorzystaniu różnych technik przekazu: słowo, ruch, muzyka, dźwięk, plastyka (niezależnie od liczby występujących w nich osób). Teatr może być stały lub objazdowy, a ze względu na prezentowaną formę sceniczną wyróżnia się: teatr dramatyczny, teatr lalkowy, teatr muzyczny (opera, operetka, tańca, balet, musical, rewiowy).

Muzeum - jednostka organizacyjna, nie nastawiona na osiągnięcie zysku, której celem jest gromadzenie i trwała ochrona dóbr naturalnego i kulturalnego dziedzictwa ludzkości o charakterze materialnym i niematerialnym,

informowanie o wartościach i treściach gromadzonych zbiorów, upowszechnianie podstawowych wartości historii, nauki i kultury polskiej oraz światowej, kształtowanie wrażliwości poznawczej i estetycznej oraz umożliwianie korzystania ze zgromadzonych zbiorów.

Jako **wystawę** organizowaną przez muzeum i określoną odpowiednim tytułem rozumie się udostępnianie dla publiczności (osób zwiedzających) zestawu zbiorów muzealnych.

Muzealium jest to przedmiot o trwałej wartości kulturowej (historycznej, naukowej, poznawczej, estetycznej), politycznej lub społecznej, podlegający ochronie prawnej i należący do zbiorów muzealnych, tzn. objęty inwentarzem zabytków w muzeum.

Zabytek - nieruchomość (np. pojedynczy budynek, cmentarz, historyczny układ urbanistyczny lub krajobraz kulturowy) lub rzecz ruchoma (np. dzieło sztuki użytkowej, obraz, rzeźba, znalezisko archeologiczne - np. artefakt), ich części lub zespoły, będące dziełem człowieka lub związane z jego działalnością i stanowiące świadectwo minionej epoki bądź zdarzenia, których zachowanie leży w interesie społecznym ze względu na posiadaną wartość historyczną, artystyczną lub naukową. Obiekty takie mogą być wpisane do rejestru zabytków prowadzonego przez wojewódzkiego konserwatora zabytków.

Szlaki turystyczne - są to trasy (przede wszystkim piesze) wytyczone w terenie ze względu na walory krajobrazowe (z uwzględnieniem warunków bezpieczeństwa turystów i przepisów ochrony środowiska) i oznaczone umownymi znakami umożliwiającymi odnalezienie właściwej drogi - zalecanej lub obowiązkowej. Szlaki turystyczne dzielą się na: szlaki piesze (górskie i nizinne), szlaki rowerowe (górskie i nizinne), szlaki wodne (żeglarskie i kajakowe), szlaki konne (górskie i nizinne), szlaki narciarskie (górskie i nizinne), szlaki historyczne, szlaki przyrodnicze, szlaki motorowe (trasy krajoznawcze), szlaki pielgrzymkowe oraz inne szlaki turystyczne. Ponadto spośród turystycznych szlaków pieszych, wyróżnia się szlaki spacerowe, szlaki dojściowe i ścieżki dydaktyczne (np. przyrodnicze, historyczne).

Park narodowy obejmuje obszar wyróżniający się szczególnymi wartościami przyrodniczymi, naukowymi, społecznymi, kulturowymi i edukacyjnymi, o powierzchni nie mniejszej niż 1000 ha, na którym ochronie podlega cała przyroda oraz walory krajobrazowe. Park narodowy tworzy się w celu zachowania różnorodności biologicznej, zasobów, tworów i składników przyrody nieożywionej i walorów krajobrazowych, przywrócenia właściwego stanu zasobów i składników przyrody oraz odtworzenia zniekształconych siedlisk: przyrodniczych, roślin, zwierząt lub grzybów.

Rezerwat przyrody obejmuje obszary zachowane w stanie naturalnym lub mało zmienionym, ekosystemy, ostoje i siedliska przyrodnicze, a także siedliska roślin, siedliska zwierząt i siedliska grzybów oraz twory i składniki przyrody nieożywionej, wyróżniające się szczególnymi wartościami przyrodniczymi, naukowymi, kulturowymi lub walorami krajobrazowymi. Uznanie obszaru za rezerwat następuje w drodze rozporządzenia wojewody.

Park krajobrazowy obejmuje obszar chroniony ze względu na wartości przyrodnicze, historyczne i kulturowe oraz walory krajobrazowe w celu zachowania, popularyzacji tych wartości w warunkach zrównoważonego rozwoju. Utworzenie parku krajobrazowego lub powiększenie jego obszaru następuje w drodze rozporządzenia wojewody.

Obszar chronionego krajobrazu obejmuje tereny chronione ze względu na wyróżniający się krajobraz o zróżnicowanych ekosystemach, wartościowe ze względu na możliwość zaspokajania potrzeb związanych z turystyką i wypoczynkiem lub pełnią funkcję korytarzy ekologicznych. Wyznaczenie obszaru chronionego krajobrazu następuje w drodze rozporządzenia wojewody lub na mocy uchwały rady gminy.

Użytkami ekologicznymi są zasługujące na ochronę pozostałości ekosystemów mających znaczenie dla zachowania różnorodności biologicznej - naturalne zbiorniki wodne, śródpolne i śródleśne oczka wodne, kępy drzew i krzewów, bagna, torfowiska, wydmy, płaty nieużytkowanej roślinności, starorzecza, wychodnie skalne, skarpy, kamieńce, siedliska przyrodnicze oraz stanowiska rzadkich lub chronionych gatunków roślin, zwierząt i grzybów, ich ostoje oraz miejsca rozmnażania lub miejsca sezonowego przebywania.

Stanowiskami dokumentacyjnymi są niewyodrębniające się na powierzchni lub możliwe do wyodrębnienia, ważne pod względem naukowym i dydaktycznym, miejsca występowania formacji geologicznych, nagromadzeń skamieniałości lub tworów mineralnych, jaskinie lub schroniska podskalne wraz z namuliskami oraz fragmenty eksploatowanych lub nieczynnych wyrobisk powierzchniowych i podziemnych.

Zespołami przyrodniczo-krajobrazowymi są fragmenty krajobrazu naturalnego i kulturowego zasługujące na ochronę ze względu na ich walory widokowe lub estetyczne.

Pomnikami przyrody są pojedyncze twory przyrody żywej i nieożywionej lub ich skupiska o szczególnej wartości przyrodniczej, naukowej, kulturowej, historycznej lub krajobrazowej oraz odznaczające się indywidualnymi cechami, wyróżniającymi je wśród innych tworów, okazałych rozmiarów drzewa, krzewy gatunków rodzimych lub obcych, źródła, wodospady, wywierzyśka, skałki, jary, głazy narzutowe oraz jaskinie. Ustanowienie pomnika przyrody następuje w drodze rozporządzenia wojewody lub uchwały rady gminy.

1.3. POZOSTAŁE UWAGI

- Nazwy „województwo lubelskie”, „Lubelskie” i „Lubelszczyzna” są używane zamiennie.
- W tabelicy 18 (38) zamieszczono te gminy, w których znajdowały się turystyczne obiekty zbiorowego zakwaterowania.
- Ze względu na elektroniczną technikę przetwarzania danych w niektórych przypadkach sumy składników mogą się różnić od podanych wielkości „ogółem”.

1.4. ZNAKI UMOWNE

- Kreska (—) – zjawisko nie wystąpiło.
- Zero (0) – zjawisko istniało w wielkości mniejszej od 0,5.
(0,0) – zjawisko istniało w wielkości mniejszej od 0,05.
- Kropka (.) – zupełny brak informacji albo brak informacji wiarygodnych.
- Znak (x) – wypełnienie pozycji jest niemożliwe lub niecelowe.

1.5. WAŻNIEJSZE SKRÓTY

- | | | | |
|-----------------|--|-------|------------------------------------|
| tys. | - tysiąc | cd. | - ciąg dalszy |
| km | - kilometr | dok. | - dokończenie |
| km ² | - kilometr kwadratowy | tabl. | - tablica |
| r. | - rok | PKD | - Polska Klasyfikacja Działalności |
| PTTK | - Polskie Towarzystwo Turystyczno-Krajoznawcze | | |

2. KOMENTARZ ANALITYCZNY



Krakowskie Przedmieście - deptak




Plac Litewski - Pomnik Unii Lubelskiej



Stare Miasto - Plac po Farze



Stare Miasto - Trybunał Koronny



Plac Litewski
- Pomnik J. Piłsudskiego

2.1. CHARAKTERYSTYKA WARUNKÓW PRZYRODNICZO-TURYSTYCZNYCH

Województwo lubelskie leży w środkowo-wschodniej części Polski. Graniczy z województwami: podlaskim, mazowieckim, świętokrzyskim i podkarpackim. Lubelszczyzna sąsiaduje również z Białorusią i Ukrainą. Jest to region najbardziej wysunięty na wschód w Polsce. Przez region i sześć przejść granicznych prowadzą najważniejsze transkontynentalne szlaki drogowe i kolejowe z Brukseli, Berlina i Warszawy do Lwowa, Odessy, Kijowa, Mińska czy też Moskwy. Takie położenie geograficzne stwarza

dogodne warunki do rozwoju turystyki międzynarodowej.

Zachodnią granicę województwa lubelskiego stanowi Wisła, wschodnią zaś rzeka Bug. Obszar północno-zachodni położony jest na Nizinie Południowopodlaskiej. Północno-wschodnią część województwa zajmuje z kolei Polesie (Zachodnie i Wołyńskie). Środkową i południowo-zachodnią część województwa stanowi Wyżyna Lubelska, zaś południowo-

wschodnią Wyżyna Zachodniowołyńska. Południowy obszar zajmuje wyżynne pasmo Roztocza ciągnące się od okolic Kraśnika aż do Lwowa, a południowo-zachodni - Kotlina Sandomierska.

Głównymi rzekami Lubelszczyzny są: Wisła, Bug, Wieprz, Bystrzyca, Huczwa oraz Krzna. Duże zaplecze wody stanowi Polesie, a szczególnie jego część południowa z licznymi jeziorami (68 jezior Równiny Łęczyńsko-Włodawskiej).

Podstawę do rozwoju turystyki w regionie stanowić może znaczne zróżnicowane środowiska naturalnego i niski stopień jego zanieczyszczenia. Prawie 23 proc. powierzchni województwa zostało objęte ochroną w ramach 2 parków narodowych, 17 parków krajobrazowych, 17 obszarów chronionego krajobrazu oraz ponad 80 rezerwatów przyrody. Występuje tu też 1,5 tys. pomników przyrody.

Lubelskie to region ostoji najrzadszych gatunków zwierząt (m.in. susła perełkowanego, żoły, głuszca, orlika krzykliwego, żółwia błotnego, leśnego konika



Widok z wieży widokowej w Orchówku
fot. Jerzy Greszta




Zalew Zemborzycy
fot. Sławomir Dziaduch

polskiego) zapisanych w Polskiej Czerwonej Księdze Zwierząt, stanowiącej rejestr zagrożonych i ginących gatunków. Najwartościowsze ostoje znajdują się na Polesiu i Roztoczu oraz w rzecznych dolinach Wisły, Wieprza i Bugu.

Region Lubelski posiada znaczące miejsce w kulturze Polski i Europy, m.in. ważnym wydarzeniem historycznym było zawarcie w 1569 r. w Lublinie Unii Polsko-Litewskiej.

Najważniejszymi zabytkami Lubelszczyzny są:

- ✓ Zamek Królewski z Kaplicą Zamkową pw. św. Trójcy w Lublinie, którego początki sięgają XII wieku, obecnie siedziba Muzeum Lubelskiego,
- ✓ staromiejski zespół urbanistyczny w Zamościu, wpisany na światową listę dziedzictwa kulturowego UNESCO oraz na listę polskich pomników historii,



Pomnik Unii Lubelskiej w Lublinie
fot. Elżbieta Sochacka

- ✓ unikalne w skali światowej podziemia kredowe w Chełmie,
- ✓ kompleks zabudowy Starego Miasta w Lublinie (z zabytkowymi obiektami z XIV - XVIII w.), także wpisany na listę polskich pomników historii,
- ✓ pochodzące z II-IV w. cmentarzyska Gotów, odkryte na terenie gminy Hrubieszów,
- ✓ zespół urbanistyczny w Kazimierzu Dolnym, miście wpisany na listę polskich pomników historii,
- ✓ Państwowe Muzeum na Majdanku w Lublinie, które powstało w listopadzie 1944 r. na terenie byłego niemieckiego obozu koncentracyjnego,
- ✓ pałac w Kozłówce, najlepiej zachowany w Europie zespół pałacowy rodu Zamoyskich, będący także na liście polskich pomników historii.



Rynek Wielki w Zamościu
fot. Aleksandra Jangas-Kurzak

Do atrakcji turystycznych województwa lubelskiego należą także:

- ✓ jedyne w kraju i jedno z nielicznych w Europie nizinne uzdrowisko schorzeń kardiologicznych w Nałęczowie, słynące ze specyficznego mikroklimatu i zasobu leczniczych wód mineralnych, z zespołem parkowo-uzdrowiskowym,
- ✓ unikatowe w Europie, tektoniczne progi skalne będące wodospadami dla rzek w strefie Rostocza Środkowego zwane szumami, najbardziej znane występują na rzece Sopot, na terenie Rostoczańskiego Parku Narodowego,
- ✓ uważana za jedną z najlepszych w świecie stadnina koni czystej krwi arabskiej w Janowie Podlaskim,
- ✓ jedyne w kraju Muzeum Sztuki Złotniczej w Kazimierzu Dolnym,
- ✓ najbardziej znane w kraju muzeum sztuki kowalskiej - Muzeum Kowalstwa w Wojciechowie,
- ✓ jeden z dłuższych w kraju wyciąg nart wodnych w Lublinie nad Zalewem Zemborzyckim.

Województwo lubelskie oferuje wiele możliwości uprawiania turystyki aktywnej.

Na turystów czeka ponad 70 znakowanych szlaków pieszych. Wiodą one przez najatrakcyjniejsze zakątki województwa. Szlaki wytyczone są tak aby ułatwić dotarcie do wielu ciekawych i zabytkowych

miejsz, w których nietrudno o nocleg. Możliwość kontaktu ze wspaniałą przyrodą parków i rezerwatów powoduje, że coraz więcej turystów wybiera piesze wycieczki jako najlepszy sposób aktywnego wypoczynku.

Region Lubelski ma dobre warunki do uprawiania turystyki rowerowej. Znajdą się tu trasy



2. KOMENTARZ ANALITYCZNY

rowerowe zarówno dla wytrawnych kolarzy, jak i dla miłośników spacerów rowerowych. Oznakowane rowerowe szlaki turystyczne mają długość ponad 440 km i wiodą przez najatrakcyjniejsze krajobrazowo tereny województwa.



Jezioro Firlej
fot. Aneta Olszewska-Welman

Lubelskie posiada dobre warunki do uprawiania żeglarstwa, kajakarstwa, wędkarstwa, jak też kąpieli i opalania. Bardzo dynamicznym trendem w turystyce aktywnej jest kajakarstwo. Od wielu lat kluby wodniackie organizują cykliczne spływy po: Wieprzu, Tanwi, Krznie, Włodawce, Uherce, Chodelce, Kurówce oraz Wisłą na trasie Solec (woj. mazowieckie) - Kazimierz Dolny - Puławy - Dęblin.

Na Lubelszczyźnie znajdują się tereny nadające się do uprawiania turystyki w siodle. Powstała tu jedna z najdłuższych w kraju tras - Poleski Szlak Konny. Liczy on 280 km i wiedzie przez Polesie Lubelskie i Wołyńskie, w tym przez chronione tereny Poleskiego Parku Narodowego, trzech parków krajobrazowych: Chełmskiego, Sobiborskiego i Poleskiego oraz licznych rezerwatów.



Roztoczański Park Narodowy
fot. Aleksandra Jangas-Kurzak



Chrzanów
fot. Aleksandra Jangas-Kurzak

Województwo lubelskie osobom uprawiającym sporty zimowe oferuje kilkanaście tras zjazdowych i biegowych, a amatorom golfa - pola golfowe. Dzięki aeroklubom działającym na terenie województwa można oglądać krajobraz z lotu ptaka.

Centrum kultury regionu jest Lublin. Działalność prowadzi tu kilkanaście teatrów, w tym: Teatr im. J. Osterwy, Teatr Muzyczny oraz Teatr im. Ch. Andersena, czy też, znane na całym świecie, teatry alternatywne: Ośrodek Praktyk Teatralnych Gardzienice (założony i prowadzony przez Włodzimierza Staniewskiego), Scena Plastyczna KUL Leszka Mądzika, Teatr Provisorium (prowadzony przez Janusza Opryńskiego) czy Ośrodek Brama Grodzka - Teatr NN Tomasz Pietrasiewicza.

Lublin jest gospodarzem teatralnych imprez o wielkim znaczeniu - Międzynarodowego Festiwalu



Konfrontacje Teatralne i Międzynarodowych Lubelskich Spotkań Teatrów Tańca, Gardzienice zapraszają na Akademię Praktyk Teatralnych. Do ważniejszych ośrodków należą również Biała Podlaska, Puławy, Chełm i Zamość. W Puławach odbywają się Ogólnopolskie Spotkania Lalkarzy, a w Zamościu Festiwal Sztuk Intuitywnych Fortalicje oraz Zamojskie Lato Teatralne.

Filharmonia Lubelska zaprasza na koncerty symfoniczne i spotkania z największymi gwiazdami polskiej

estrady i sceny muzycznej. Koncerty i recitale odbywają się na scenie w Lublinie, jak i w plenerze Parku Zdrojowego w Nałęczowie i tamtejszego Pałacu Małachowskich. W Poniatojewie od wielu lat istnieje słynny Zespół Dziecięcy Muzyki Dawnej - Scholares Minores Pro Musica Antiqua (założony i prowadzony przez Danutę i Witolda Danielewiczów), w Nadzreczu k/Bitgoraja działa pod kierownictwem Alicji i Stefana Szmidtów Fundacja Kresy 2000 - Dom Służebny Sztuce Słowa, Muzyki i Obrazu.


Dobrze rozwija się, mająca bogate tradycje, twórczość ludowa. W samym Lublinie działa wiele znanych na całym świecie zespołów folklorystycznych, m.in. Zespół Tańca Ludowego UMCS, Zespół Pieśni i Tańca "Jawor" Uniwersytetu Przyrodniczego, czy Zespół Pieśni i Tańca „Lublin” im. Wandy Kaniorowej. Ponadto na terenie województwa odbywają się między innymi: Ogólnopolski Festiwal Kapel i Śpiewaków Ludowych oraz Targi Sztuki Ludowej w Kazimierzu Dolnym, Międzynarodowe Poleskie Lato z Folklorem we Włodawie, Ogólnopolski Sejmik Teatrów Wsi Polskiej w Tarnogrodzie, czy też Ogólnopolskie Spotkania Kowali i Ogólnopolskie Targi Sztuki Kowalskiej w Wojciechowie.



2. KOMENTARZ ANALITYCZNY

polskiego) zapisanych w Polskiej Czerwonej Księdze Zwierząt, stanowiącej rejestr zagrożonych i ginących gatunków. Najwartościowsze ostoje znajdują się na Polesiu i Roztoczu oraz w rzecznych dolinach Wisły, Wieprza i Bugu.

Region Lubelski posiada znaczące miejsce w kulturze Polski i Europy, m.in. ważnym wydarzeniem historycznym było zawarcie w 1569 r. w Lublinie Unii Polsko-Litewskiej.



Pomnik Unii Lubelskiej w Lublinie
fot. Elżbieta Sochacka

Najważniejszymi zabytkami Lubelszczyzny są:

- ✓ Zamek Królewski z Kaplicą Zamkową pw. św. Trójcy w Lublinie, którego początki sięgają XII wieku, obecnie siedziba Muzeum Lubelskiego,
- ✓ staromiejski zespół urbanistyczny w Zamościu, wpisany na światową listę dziedzictwa kulturowego UNESCO oraz na listę polskich pomników historii,
- ✓ unikalne w skali światowej podziemia kredowe w Chełmie,
- ✓ kompleks zabudowy Starego Miasta w Lublinie (z zabytkowymi obiektami z XIV - XVIII w.), także wpisany na listę polskich pomników historii,
- ✓ pochodzące z II-IV w. cmentarzyska Gotów, odkryte na terenie gminy Hrubieszów,
- ✓ zespół urbanistyczny w Kazimierzu Dolnym, miście wpisany na listę polskich pomników historii,
- ✓ Państwowe Muzeum na Majdanku w Lublinie, które powstało w listopadzie 1944 r. na terenie byłego niemieckiego obozu koncentracyjnego,
- ✓ pałac w Kozłówce, najlepiej zachowany w Europie zespół pałacowy rodu Zamoyskich, będący także na liście polskich pomników historii.



Rynek Wielki w Zamościu
fot. Aleksandra Jangas-Kurzak

2. KOMENTARZ ANALITYCZNY

Do atrakcji turystycznych województwa lubelskiego należą także:

- ✓ jedyne w kraju i jedno z nielicznych w Europie nizinne uzdrowisko schorzeń kardiologicznych w Nałęczowie, słynące ze specyficznego mikroklimatu i zasobu leczniczych wód mineralnych, z zespołem parkowo-uzdrowiskowym,
- ✓ unikatowe w Europie, tektoniczne progi skalne będące wodospadami dla rzek w strefie Rostocza Środkowego zwane szumami, najbardziej znane występują na rzece Sopot, na terenie Rostoczańskiego Parku Narodowego,
- ✓ uważana za jedną z najlepszych w świecie stadnina koni czystej krwi arabskiej w Janowie Podlaskim,
- ✓ jedyne w kraju Muzeum Sztuki Złotniczej w Kazimierzu Dolnym,
- ✓ najbardziej znane w kraju muzeum sztuki kowalskiej - Muzeum Kowalstwa w Wojciechowie,
- ✓ jeden z dłuższych w kraju wyciąg nart wodnych w Lublinie nad Zalewem Zemborzyckim.



Województwo lubelskie oferuje wiele możliwości uprawiania turystyki aktywnej.

Na turystów czeka ponad 70 znakowanych szlaków pieszych. Wiodą one przez najatrakcyjniejsze zakątki województwa. Szlaki wytyczone są tak aby ułatwić dotarcie do wielu ciekawych i zabytkowych

miejsc, w których nietrudno o nocleg. Możliwość kontaktu ze wspaniałą przyrodą parków i rezerwatów powoduje, że coraz więcej turystów wybiera piesze wycieczki jako najlepszy sposób aktywnego wypoczynku.

Region Lubelski ma dobre warunki do uprawiania turystyki rowerowej. Znajdą się tu trasy rowerowe zarówno dla wytrawnych kolarzy, jak i dla miłośników spacerów rowerowych. Oznakowane



2. KOMENTARZ ANALITYCZNY

rowerowe szlaki turystyczne mają długość ponad 440 km i wiodą przez najatrakcyjniejsze krajobrazowo tereny województwa.




Jezioro Firlej
fot. Aneta Olszewska-Welman

Lubelskie posiada dobre warunki do uprawiania żeglarstwa, kajakarstwa, wędkarstwa, jak też kąpieli i opalania. Bardzo dynamicznym trendem w turystyce aktywnej jest kajakarstwo. Od wielu lat kluby wodniackie organizują cykliczne spływy po: Wieprzu, Tanwi, Krznie, Włodawce, Uherce, Chodelce, Kurówce oraz Wisłą na trasie Solec (woj. mazowieckie) - Kazimierz Dolny - Puławy - Dęblin.

Na Lubelszczyźnie znajdują się tereny nadające się do uprawiania turystyki w siodle. Powstała tu jedna z najdłuższych w kraju tras - Poleski Szlak Konny. Liczy on 280 km i wiedzie przez Polesie Lubelskie i Wołyńskie, w tym przez chronione tereny Poleskiego Parku Narodowego, trzech parków krajobrazowych: Chełmskiego, Sobiborskiego i Poleskiego oraz licznych rezerwatów.



Roztoczański Park Narodowy
fot. Aleksandra Jangas-Kurzak



Chrzanów
fot. Aleksandra Jangas-Kurzak

Województwo lubelskie osobom uprawiającym sporty zimowe oferuje kilkanaście tras zjazdowych i biegowych, a amatorom golfa - pola golfowe. Dzięki aeroklubom działającym na terenie województwa można oglądać krajobraz z lotu ptaka.

Centrum kultury regionu jest Lublin. Działalność prowadzi tu kilkanaście teatrów, w tym: Teatr im. J. Osterwy, Teatr Muzyczny oraz Teatr im. Ch. Andersena, czy też, znane na całym świecie, teatry alternatywne: Ośrodek Praktyk Teatralnych Gardzienice (założony i prowadzony przez Włodzimierza Staniewskiego), Scena Plastyczna KUL Leszka Mądzika, Teatr Provisorium (prowadzony przez Janusza Opryńskiego) czy Ośrodek Brama Grodzka - Teatr NN Tomasz Pietrasiewicza.

Lublin jest gospodarzem teatralnych imprez o wielkim znaczeniu - Międzynarodowego Festiwalu Konfrontacje Teatralne i Międzynarodowych Lubelskich Spotkań Teatrów Tańca, Gardzienice zapraszają

2. KOMENTARZ ANALITYCZNY



na Akademię Praktyk Teatralnych. Do ważniejszych ośrodków należą również Biała Podlaska, Puławy, Chełm i Zamość. W Puławach odbywają się Ogólnopolskie Spotkania Lalkarzy, a w Zamościu Festiwal Sztuk Intuitywnych Fortalicje oraz Zamojskie Lato Teatralne.

Filharmonia Lubelska zaprasza na koncerty symfoniczne i spotkania z największymi gwiazdami polskiej estrady i sceny muzycznej. Koncerty i recitale odbywają

się na scenie w Lublinie, jak i w plenerze Parku Zdrojowego w Nałęczowie i tamtejszego Pałacu Małachowskich. W Poniatojew od wielu lat istnieje słynny Zespół Dziecięcy Muzyki Dawnej - Scholares Minores Pro Musica Antiqua (założony i prowadzony przez Danutę i Witolda Danielewiczów), w Nadrzeczku/Bitgoraja działa pod kierownictwem Alicji i Stefana Szmidtów Fundacja Kresy 2000 - Dom Służebny Sztuce Słowa, Muzyki i Obrazu.

Dobrze rozwija się, mająca bogate tradycje, twórczość ludowa. W samym Lublinie działa wiele znanych na całym świecie zespołów folklorystycznych, m.in. Zespół Tańca Ludowego UMCS, Zespół Pieśni

i Tańca "Jawor" Uniwersytetu Przyrodniczego, czy Zespół Pieśni i Tańca „Lublin” im. Wandy Kaniorowej. Ponadto na terenie województwa odbywają się między innymi: Ogólnopolski Festiwal Kapel i Śpiewaków Ludowych oraz Targi Sztuki Ludowej w Kazimierzu Dolnym, Międzynarodowe Poleskie Lato z Folklorem we Włodawie, Ogólnopolski Sejmik Teatrów Wsi Polskiej w Tarnogrodzie, czy też Ogólnopolskie Spotkania Kowali i Ogólnopolskie Targi Sztuki Kowalskiej w Wojciechowie.



2.2. TURYSTYKA W WOJEWÓDZTWIE LUBELSKIM NA TLE KRAJU I INNYCH WOJEWÓDZTW

W końcu lipca 2010 r. turystyczne obiekty zbiorowego zakwaterowania zlokalizowane w województwie lubelskim stanowiły 4,5% ogółu obiektów działających w kraju, przy powierzchni województwa stanowiącej 8,0% powierzchni kraju i liczbie ludności stanowiącej 5,6% ludności Polski.

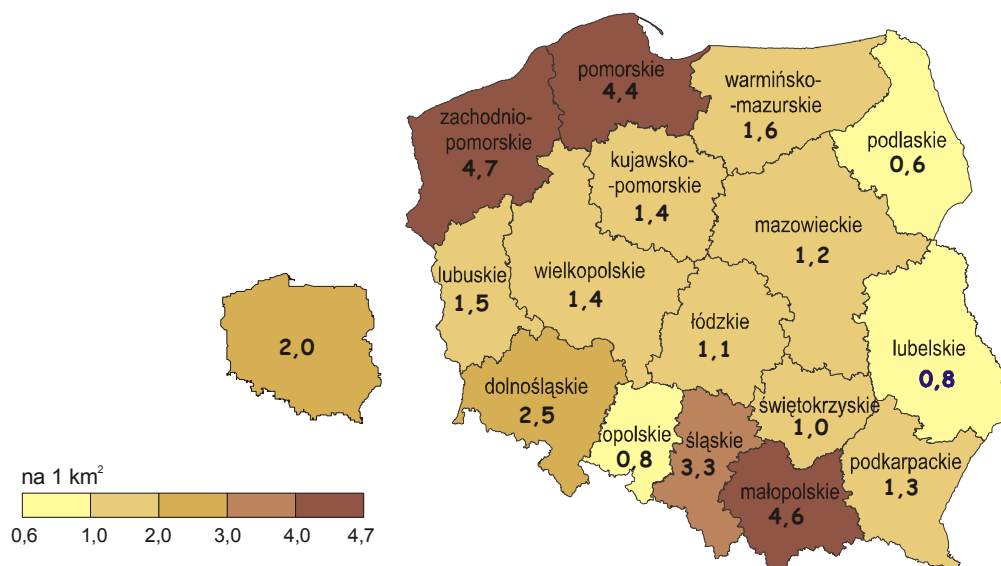
Turystyczne obiekty zbiorowego zakwaterowania i ich wykorzystanie w województwie lubelskim na tle kraju w 2010 r.

WYSZCZEGÓLNIENIE	Obiekty ^a	Miejsca noclegowe ^a	Korzystający z noclegów		Udzielone noclegi	
			ogółem	w tym turyści zagraniczni	ogółem	w tym turystom zagranicznym
LUBELSKIE	322	20307	665609	89940	1612094	128884
KRAJ	7206	610111	20461496	4134970	55794467	10064628
KRAJ = 100	4,5	3,3	3,3	2,2	2,9	1,3
Lokata Lubelskiego w kraju.....	10	11	12	11	12	13

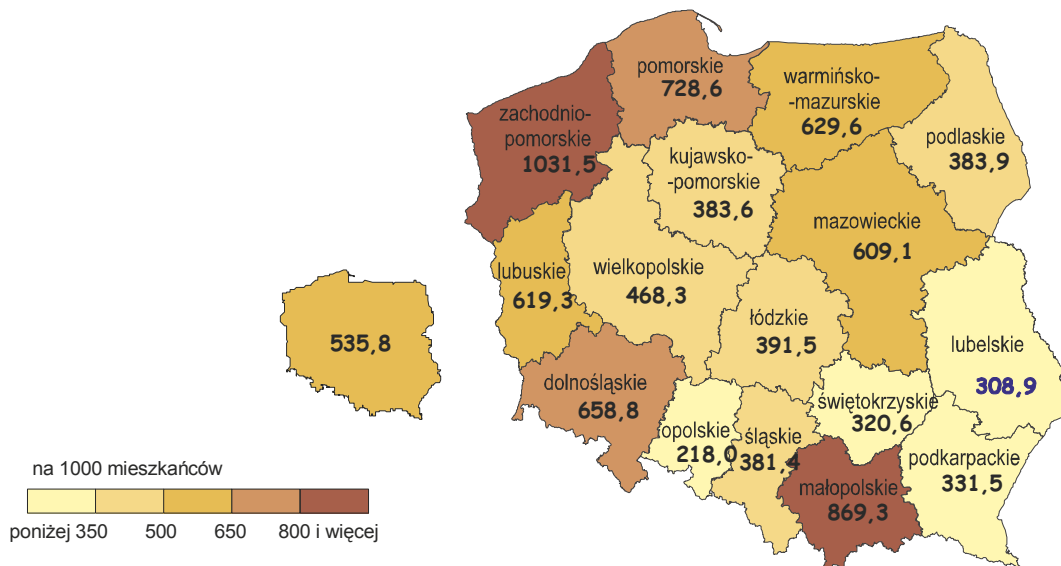
a Stan w dniu 31 VII.

MIEJSCA NOCLEGOWE W TURYSTYCZNYCH OBIEKTACH ZBIOROWEGO ZAKWATEROWANIA W 2010 R.

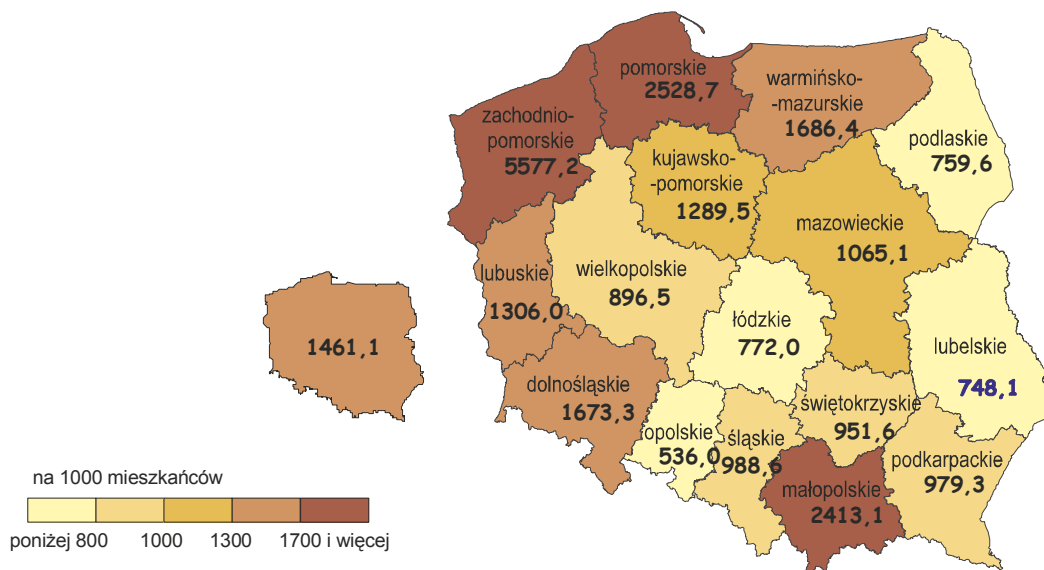
Stan w dniu 31 VII



**TURYŚCI KORZYSTAJĄCY Z NOCLEGÓW
W TURYSTYCZNYCH OBIEKTACH ZBIOROWEGO ZAKWATEROWANIA W 2010 R.**



**NOCLEGI UDZIELONE TURYSTOM
W TURYSTYCZNYCH OBIEKTACH ZBIOROWEGO ZAKWATEROWANIA W 2010 R.**



2.3. TURYSTYCZNE OBIEKTY ZBIOROWEGO ZAKWATEROWANIA I ICH WYKORZYSTANIE W 2010 R.

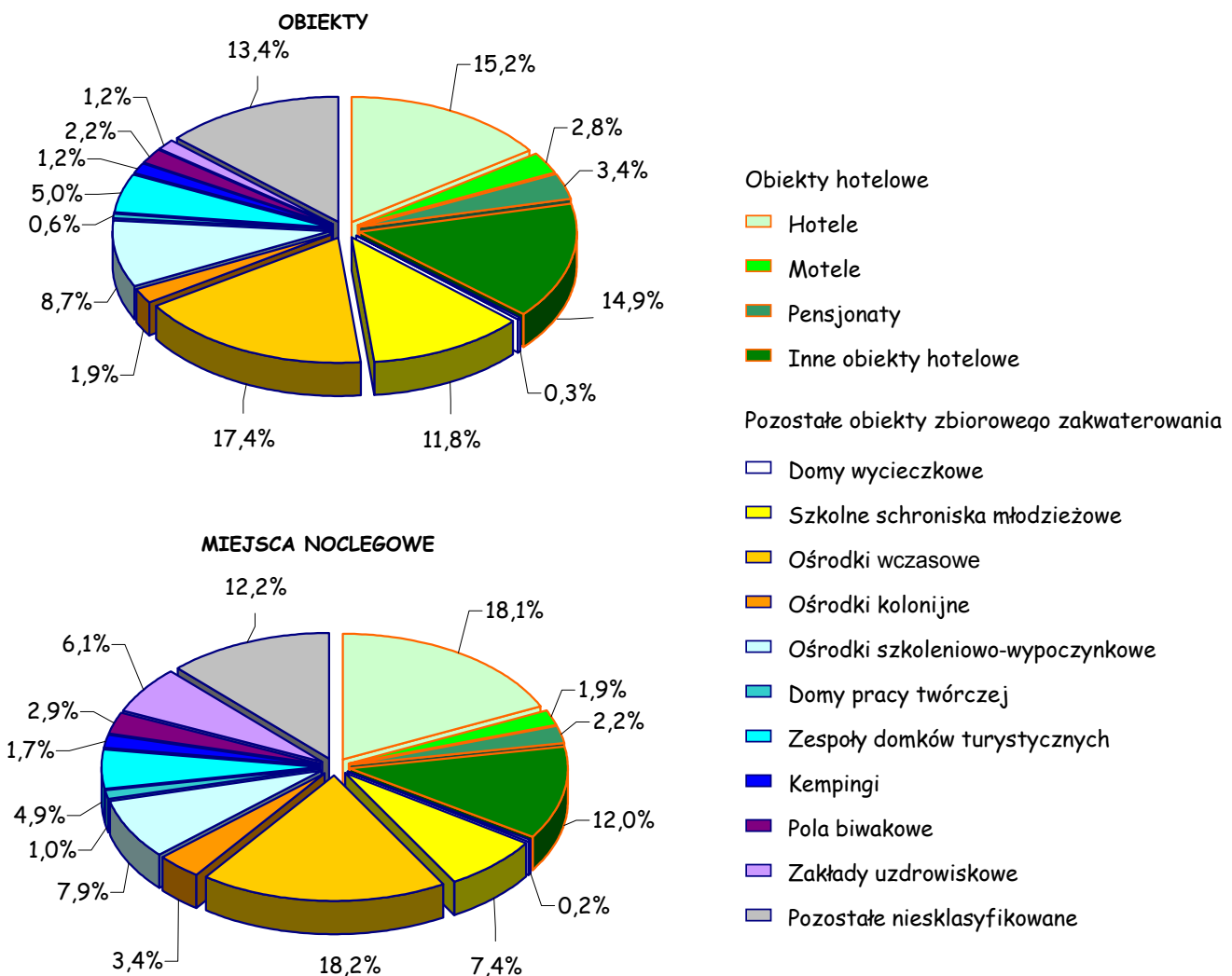
2.3.1. Obiekty i miejsca noclegowe

Zgodnie ze stanem w dniu 31 lipca 2010 r. w województwie lubelskim zarejestrowane były 322 turystyczne obiekty zbiorowego zakwaterowania wobec 285 w 2009 r., co oznacza wzrost o 13,0%. Wśród wszystkich turystycznych obiektów zbiorowego zakwaterowania 199, czyli 61,8%, oferowało wypoczynek całoroczny, podczas gdy przed rokiem do wypoczynku całorocznego zachęcało 171 obiektów, a więc 60,0% ogółu turystycznych obiektów.

W Lubelskim baza noclegowa objęta badaniem dotyczyła 15 rodzajów turystycznych obiektów zbiorowego zakwaterowania, z których 117 to obiekty hotelowe, a 205 to pozostałe obiekty zbiorowego zakwaterowania. Wśród obiektów hotelowych najliczniejszą grupę stanowiły hotele, których było 49, a wśród pozostałych obiektów najwięcej było ośrodków wczasowych - 56.

STRUKTURA TURYSTYCZNYCH OBIEKTÓW ZBIOROWEGO ZAKWATEROWANIA W 2010 R.

Stan w dniu 31 VII

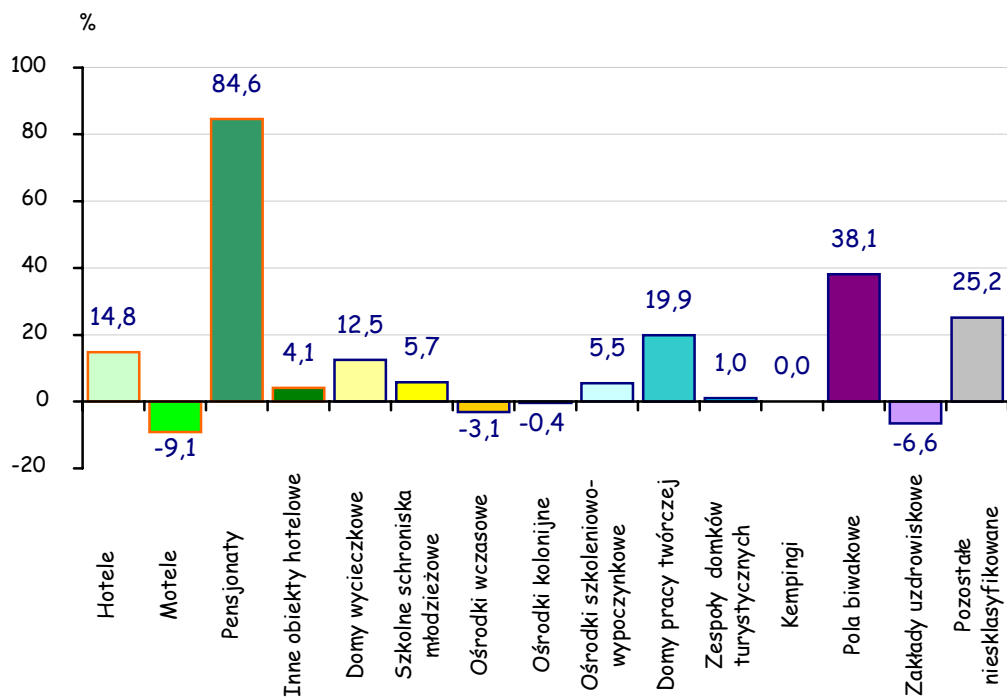


2. KOMENTARZ ANALITYCZNY

W końcu lipca 2010 r. w turystycznych obiektach zbiorowego zakwaterowania było przygotowanych 20307 miejsc noclegowych. Obiekty hotelowe dysponowały 6940 miejscami, a największą liczbą miejsc w tej grupie dysponowały hotele - 3667. Pozostałe obiekty zbiorowego zakwaterowania oferowały 13367 miejsc, z czego najwięcej w ośrodkach wczasowych - 3691. W stosunku do analogicznego okresu 2009 roku liczba miejsc zwiększyła się o 1398, osiągając wzrost o 7,4%, w tym w obiektach hotelowych o 741 miejsc, czyli o 12,0%, a w pozostałych obiektach zbiorowego zakwaterowania o 657 miejsc, o 5,2%. Udział miejsc całorocznych był taki sam w obydwu latach i stanowił 59,8% wszystkich miejsc noclegowych.

ZMIANA LICZBY MIEJSC NOCLEGOWYCH W TURYSTYCZNYCH OBIEKTACH ZBIOROWEGO ZAKWATEROWANIA W 2010 R. W STOSUNKU DO 2009 R.

Stan w dniu 31 VII



W 2010 r. jeden obiekt noclegowy liczył średnio 63 miejsca, była to wielkość znacznie niższa od średniej krajowej wynoszącej 85. Rok wcześniej wartość ta w Lubelskim wynosiła 66 wobec 87 w kraju.

Turystyczne obiekty zbiorowego zakwaterowania według podregionów i powiatów

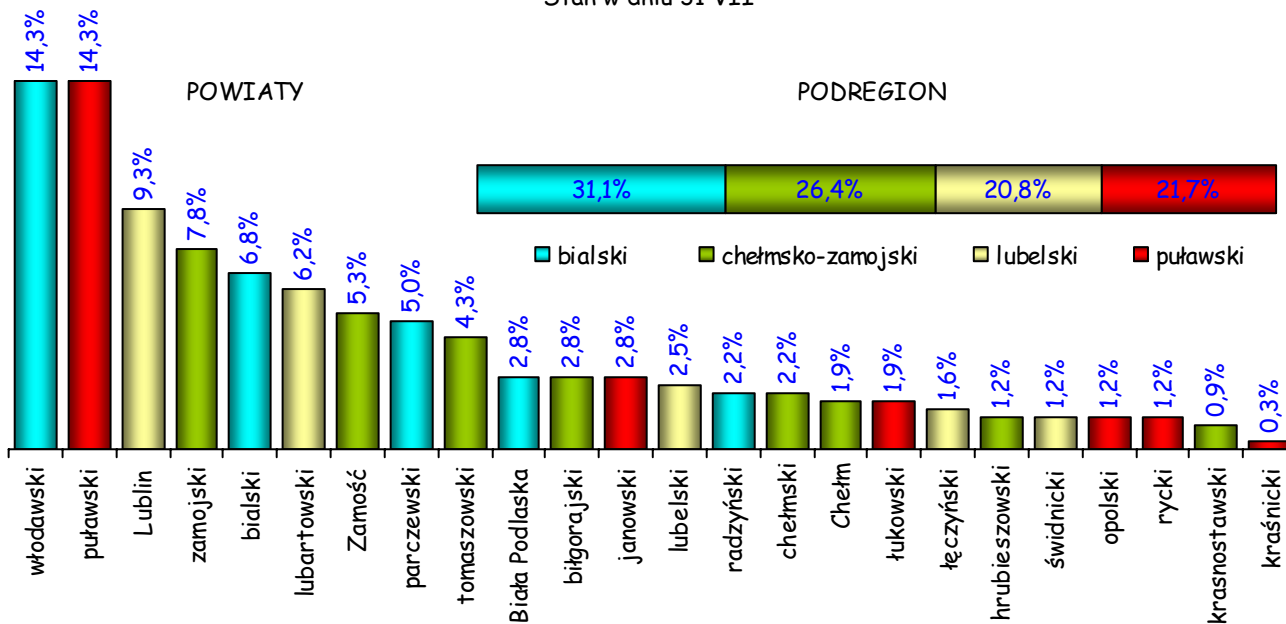
Stan w dniu 31 VII

WYSZCZEGÓLNIENIE	Obiekty		Miejsca noclegowe		Liczba miejsc noclegowych na 1 obiekt	
	2009	2010	2009	2010	2009	2010
LUBELSKIE	285	322	18909	20307	66	63
Podregion bialski	94	100	4963	5237	53	52
Powiat:						
bialski	18	22	719	910	40	41
parczewski	15	16	792	812	53	51
radzyński	7	7	95	93	14	13
włodawski	45	46	2671	2737	59	60
Miasto na prawach powiatu:						
Biała Podlaska	9	9	686	685	76	76
Podregion chełmsko-zamojski	71	85	4753	5261	67	62
Powiat:						
bitgorajski	5	9	209	329	42	37
chełmski	7	7	403	433	58	62
hrubieszowski	3	4	159	175	53	44
krasnostawski	3	3	131	113	44	38
tomaszowski	11	14	792	852	72	61
zamojski	25	25	1599	1508	64	60
Miasta na prawach powiatu:						
Chełm	4	6	467	545	117	91
Zamość	13	17	993	1306	76	77
Podregion lubelski	61	67	3961	4249	65	63
Powiat:						
lubartowski	20	20	1158	1190	58	60
lubelski	7	8	171	203	24	25
łęczyński	4	5	121	268	30	54
świdnicki	4	4	120	136	30	34
Miasto na prawach powiatu:						
Lublin	26	30	2391	2452	92	82
Podregion puławski	59	70	5232	5560	89	79
Powiat:						
janowski	8	9	718	869	90	97
kraśnicki	2	1	66	34	33	34
łukowski	6	6	260	255	43	43
opolski	3	4	144	189	48	47
puławski	39	46	4040	4131	104	90
rycki	1	4	4	82	4	21

W końcu lipca 2010 r. najwięcej turystycznych obiektów zbiorowego zakwaterowania działało w powiatach puławskim i włodawskim. Wprawdzie Lublin, stolica województwa lubelskiego, pod względem ogólnej liczby turystycznych obiektów zbiorowego zakwaterowania był dopiero na 3 miejscu, jednak właśnie tu znajdowało się najwięcej hoteli, bo 13, co stanowiło 26,5% ogólnej liczby hoteli w województwie. Z liczby tej dwa hotele były 4-gwiazdkowe, siedem 3-gwiazdkowych, dwa 2-gwiazdkowe oraz dwa w trakcie kategoryzacji.

**STRUKTURA TURYSTYCZNYCH OBIEKTÓW ZBIOROWEGO ZAKWATEROWANIA
WEDŁUG PODREGIONÓW I POWIATÓW W 2010 R.**

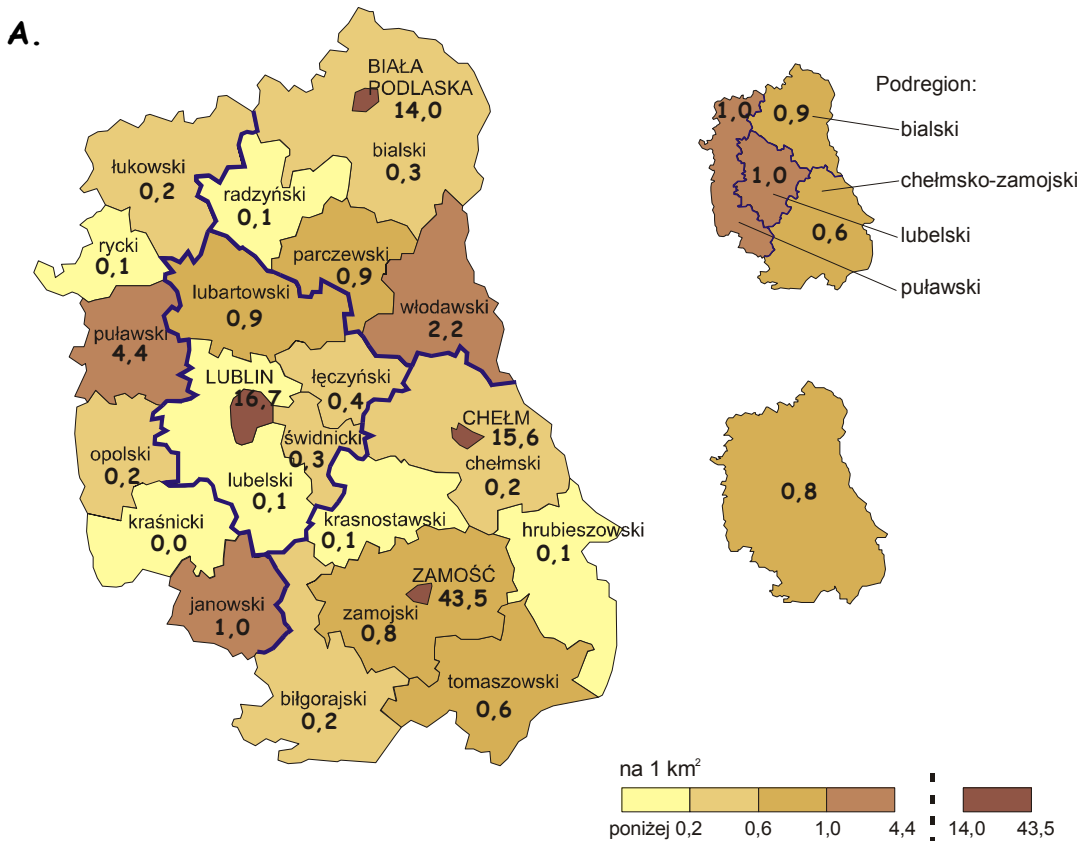
Stan w dniu 31 VII



Tak jak w przypadku liczby turystycznych obiektów zbiorowego zakwaterowania, także liczba miejsc noclegowych w tych obiektach najwyższa była w powiecie puławskim oraz włodawskim, a Lublin zajmował pod tym względem trzecie miejsce. W zakresie miejsc noclegowych w hotelach przodował Lublin, w którym znajdowało się 1361 miejsc, co stanowiło 31,1% ogólnej liczby miejsc noclegowych w hotelach województwa.

**MIEJSCA NOCLEGOWE W TURYSTYCZNYCH OBIEKTACH ZBIOROWEGO ZAKWATEROWANIA
WEDŁUG PODREGIONÓW I POWIATÓW W 2010 R.**

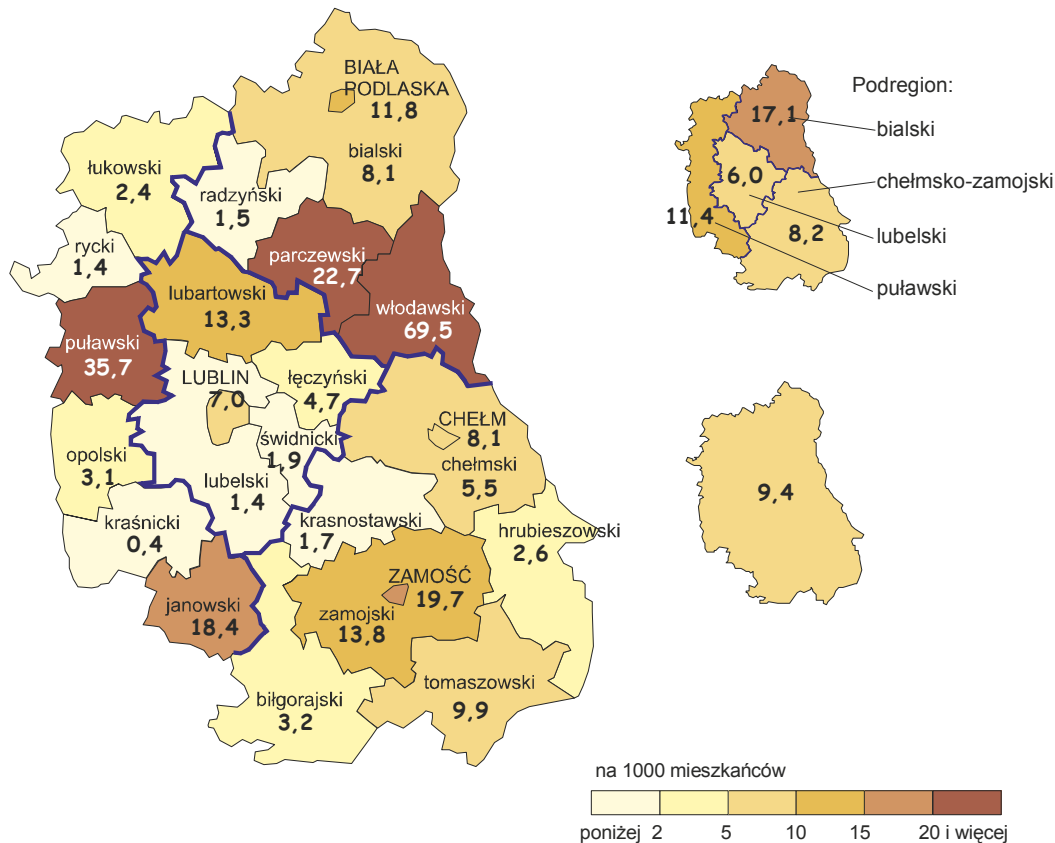
Stan w dniu 31 VII



MIEJSCA NOCLEGOWE W TURYSTYCZNYCH OBIEKTACH ZBIOROWEGO ZAKWATEROWANIA WEDŁUG PODREGIONÓW I POWIATÓW W 2010 R. (dok.)

Stan w dniu 31 VII

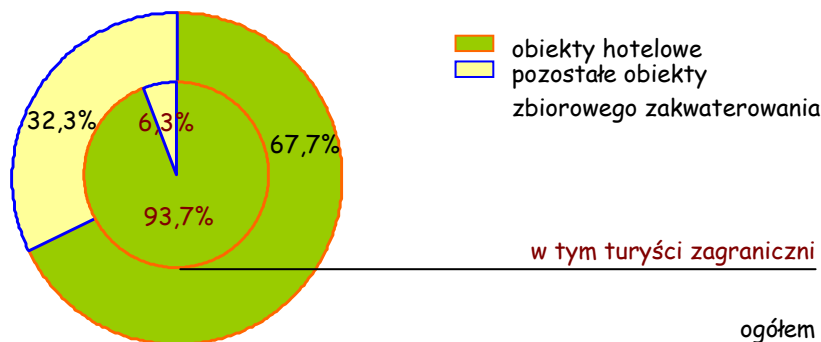
B.



2.3.2. Wykorzystanie obiektów

W 2010 r. z turystycznych obiektów zbiorowego zakwaterowania skorzystało 665,6 tys. turystów, w tym 13,5% turystów zagranicznych. W porównaniu z danymi sprzed roku odnotowano wzrost liczby turystów o 2,0%, w tym turystów zagranicznych o 13,7%.

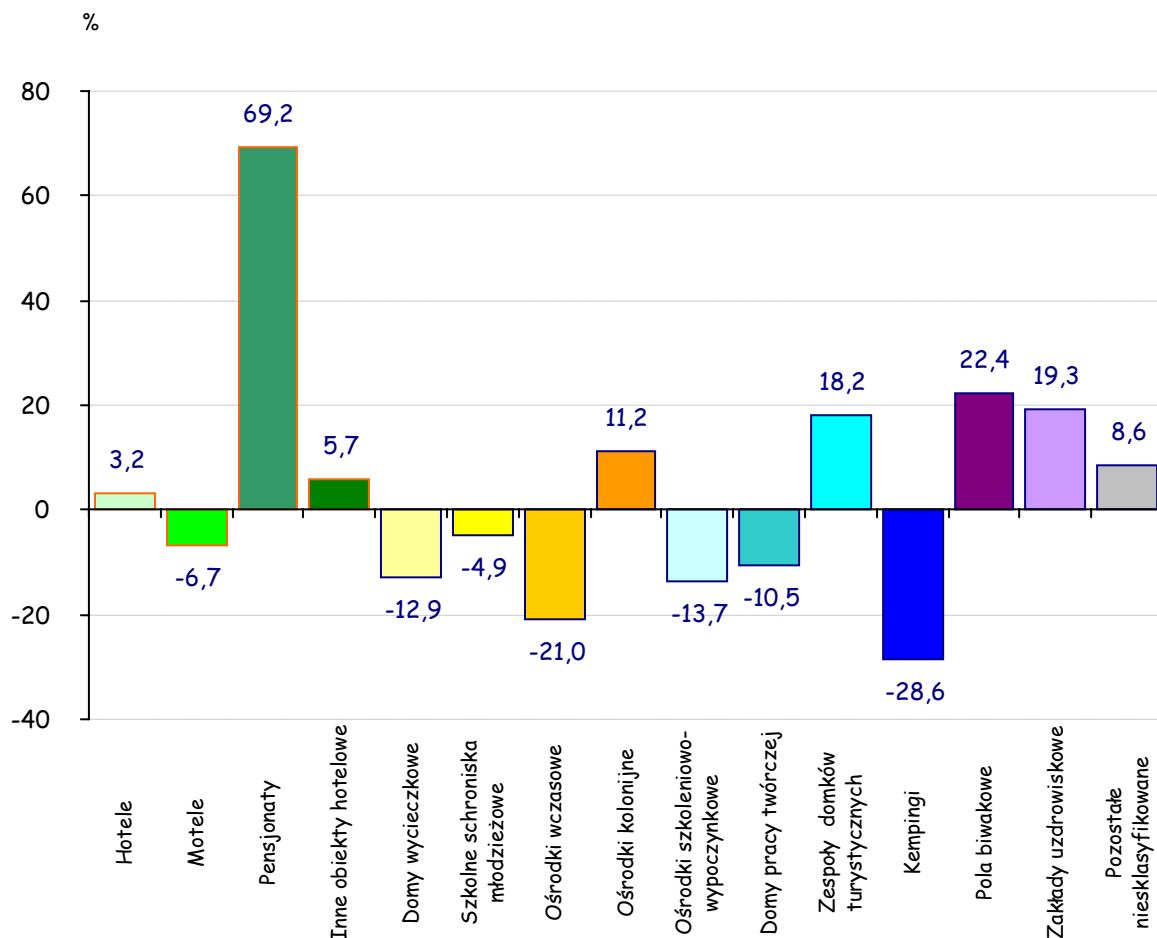
STRUKTURA KORZYSTAJĄCYCH Z NOCLEGÓW W TURYSTYCZNYCH OBIEKTACH ZBIOROWEGO ZAKWATEROWANIA WEDŁUG GRUP OBIEKTÓW W 2010 R.



2. KOMENTARZ ANALITYCZNY

Większość turystów, bo 450,4 tys., nocowało w obiektach hotelowych, natomiast 215,2 tys. w pozostałych obiektach zbiorowego zakwaterowania. Spośród wszystkich rodzajów turystycznych obiektów zbiorowego zakwaterowania turyści najczęściej wybierali hotele, gdzie nocowało 306,6 tys. korzystających z bazy noclegowej, a 43,6% z nich wybierało te o kategorii trzygwiazdkowej. Przed rokiem w obiektach hotelowych nocowało 429,4 tys. turystów, a w pozostałych obiektach 222,9 tys. Turyści również i w 2009 r. najczęściej wybierali hotele, gdzie nocowało 297,1 tys. ogółu korzystających z bazy noclegowej, z tego 44,1% w hotelach trzygwiazdkowych.

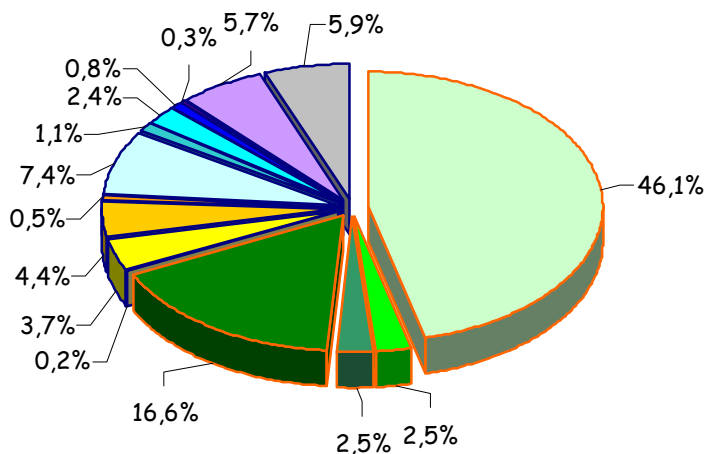
ZMIANA LICZBY TURYSTÓW KORZYSTAJĄCYCH Z TURYSTYCZNYCH OBIEKTÓW ZBIOROWEGO ZAKWATEROWANIA W 2010 R. W STOSUNKU DO 2009 R.



W 2010 roku w porównaniu z rokiem poprzednim o 21,0 tys., czyli o 4,9%, wzrosła liczba gości w obiektach hotelowych, natomiast w pozostałych obiektach zbiorowego zakwaterowania odnotowano spadek liczby turystów o 7,7 tys., a więc o 3,4%.

STRUKTURA WYKORZYSTANIA TURYSTYCZNYCH OBIEKTÓW ZBIOROWEGO ZAKWATEROWANIA
W 2010 R.

KORZYSTAJĄCY Z MIEJSC NOCLEGOWYCH



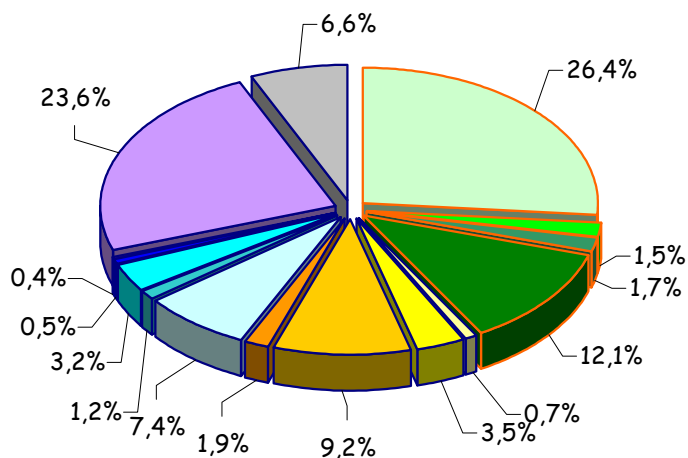
Obiekty hotelowe

- Hotele
- Motele
- Pensjonaty
- Inne obiekty hotelowe

Pozostałe obiekty zbiorowego zakwaterowania

- Domy wycieczkowe
- Szkolne schroniska młodzieżowe
- Ośrodki wczasowe
- Ośrodki kolonijne
- Ośrodki szkoleniowo-wypoczynkowe
- Domy pracy twórczej
- Zespoły domków turystycznych
- Kempingi
- Pola biwakowe
- Zakłady uzdrowiskowe
- Pozostałe niesklasyfikowane

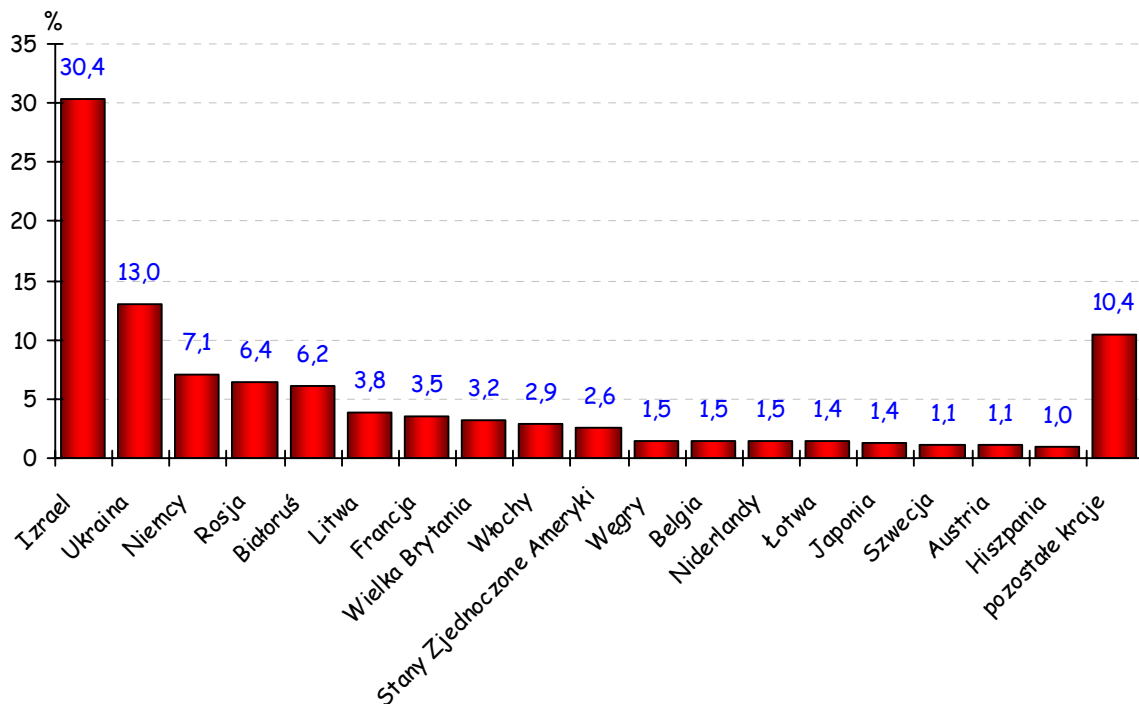
UDZIELONE NOCLEGI



W 2010 r. wśród korzystających z turystycznych obiektów zbiorowego zakwaterowania było 89,9 tys. cudzoziemców wobec 79,1 tys. przed rokiem. Lubelskie najczęściej odwiedzali turyści z Izraela - 27,3 tys., Ukrainy - 11,7 tys., Niemiec - 6,4 tys. oraz Rosji - 5,8 tys. Turyści z państw Unii Europejskiej stanowili prawie 35% ogółu cudzoziemców.

Zdecydowana większość (80,3%) turystów zagranicznych odwiedzających województwo lubelskie preferowała zakwaterowanie w hotelach.

STRUKTURA TURYSTÓW ZAGRANICZNYCH KORZYSTAJĄCYCH Z TURYSTYCZNYCH OBIEKTÓW ZBIOROWEGO ZAKWATEROWANIA WEDŁUG MIEJSCA STAŁEGO ZAMELDOWANIA W 2010 R.



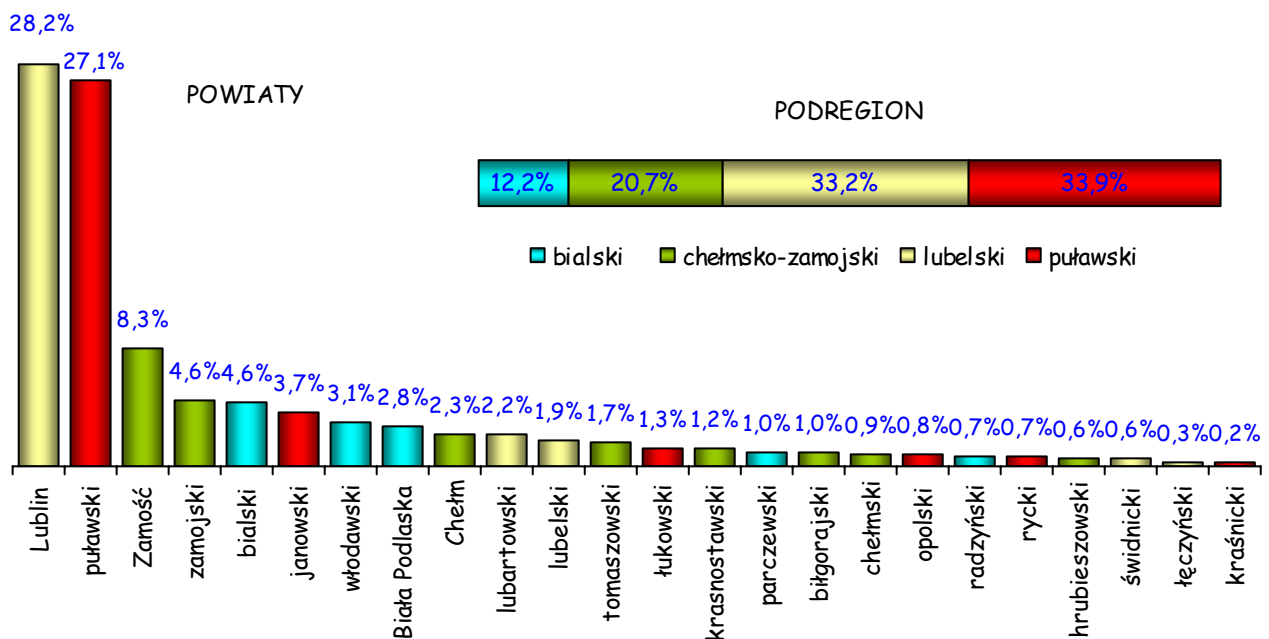
Wykorzystanie turystycznych obiektów zbiorowego zakwaterowania według podregionów i powiatów

WYSZCZEGÓLNIENIE	Korzystający z noclegów		Udzielone noclegi		Średni czas pobytu turysty w obiekcie w dniach	
	2009	2010	2009	2010	2009	2010
LUBELSKIE	652245	665609	1602459	1612094	2,5	2,4
Podregion bialski	84747	81301	236158	216300	2,8	2,7
Powiat:						
bialski.....	29801	30325	43364	45421	1,5	1,5
parczewski.....	9383	6910	36041	23461	3,8	3,4
radzyński.....	3762	4525	4184	5108	1,1	1,1
włodawski.....	22262	20945	105773	101414	4,8	4,8
Miasto na prawach powiatu:						
Biała Podlaska.....	19539	18596	46796	40896	2,4	2,2
Podregion chełmsko-zamojski	130809	137633	264382	288005	2,0	2,1
Powiat:						
biłgorajski.....	8290	6694	10823	9644	1,3	1,4
chełmski.....	3087	5917	3968	9487	1,3	1,6
hrubieszowski.....	4221	3976	4676	4716	1,1	1,2
krasnostawski.....	8933	8079	12354	11253	1,4	1,4
tomaszowski.....	11655	11568	30916	35676	2,7	3,1
zamojski.....	37323	30759	100881	82832	2,7	2,7
Miasta na prawach powiatu:						
Chełm.....	11577	15330	21313	35102	1,8	2,3
Zamość.....	45723	55310	79451	99295	1,7	1,8

Wykorzystanie turystycznych obiektów zbiorowego zakwaterowania według podregionów i powiatów (dok.)

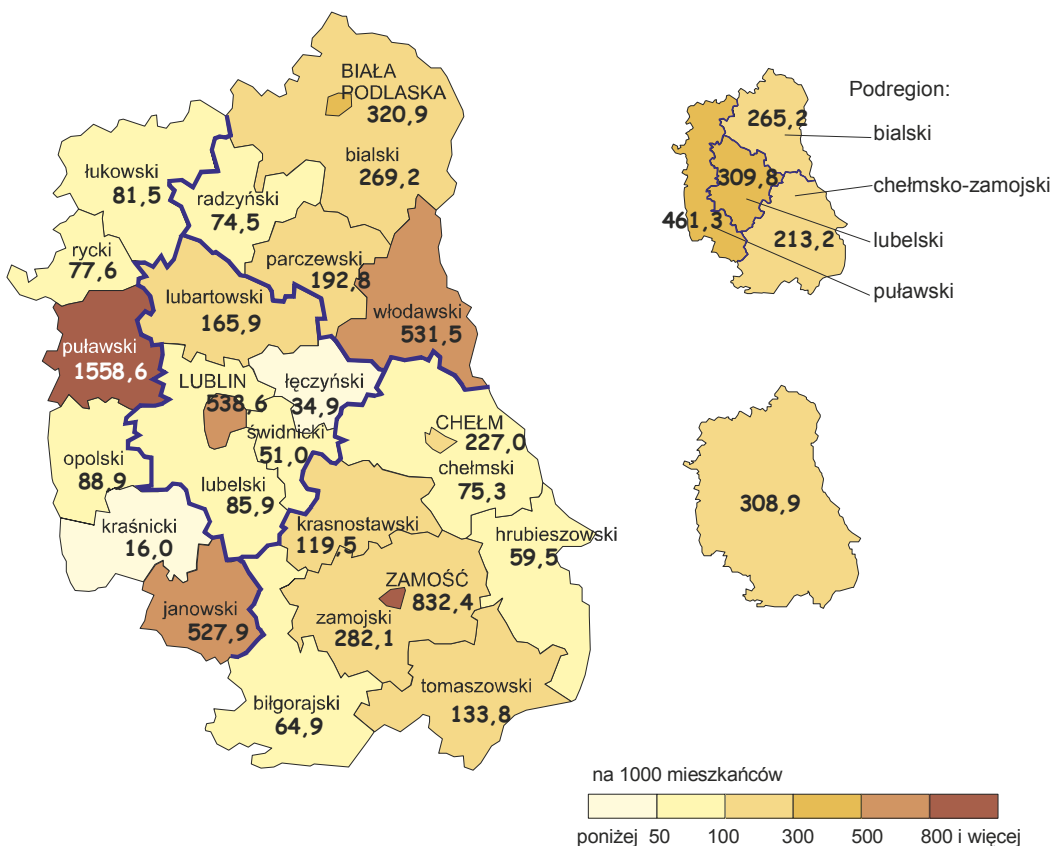
WYSZCZEGÓLNIENIE	Korzystający z noclegów		Udzielone noclegi		Średni czas pobytu turysty w obiekcie w dniach	
	2009	2010	2009	2010	2009	2010
Podregion lubelski	218507	220998	374308	365722	1,7	1,7
Powiat:						
lubartowski	12539	14890	44067	54089	3,5	3,6
lubelski	9099	12461	10848	14311	1,2	1,1
łęczyński	654	1994	4992	7713	7,6	3,9
świdnicki	4917	3692	9572	6066	1,9	1,6
Miasto na prawach powiatu:						
Lublin	191298	187961	304829	283543	1,6	1,5
Podregion puławski	218182	225677	727611	742067	3,3	3,3
Powiat:						
janowski	21083	24889	49985	64266	2,4	2,6
kraśnicki	2894	1572	3194	1801	1,1	1,1
łukowski	8898	8797	15999	19103	1,8	2,2
opolski	8000	5503	9966	7607	1,2	1,4
puławski	176803	180401	647375	643865	3,7	3,6
rycki	504	4515	1092	5425	2,2	1,2

STRUKTURA KORZYSTAJĄCYCH Z TURYSTYCZNYCH OBIEKTÓW ZBIOROWEGO ZAKWATEROWANIA WEDŁUG PODREGIONÓW I POWIATÓW W 2010 R.



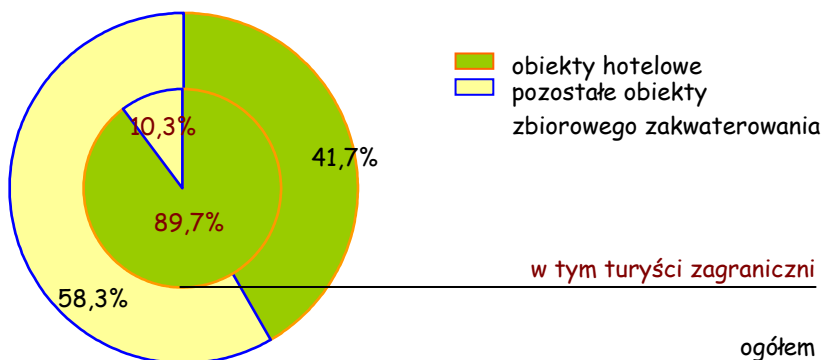
W 2010 roku najwięcej turystów zatrzymało się w turystycznych obiektach zbiorowego zakwaterowania zlokalizowanych na terenie miast Lublin i Zamość oraz w powiecie puławskim. Stanowili oni prawie 64% ogółu turystów odwiedzających województwo lubelskie. Dominacja Lublina była także widoczna jeżeli chodzi o liczbę korzystających z noclegów w hotelach, z których skorzystało 145,5 tys. turystów, w tym 43,7 tys. z zagranicy. Udział korzystających z noclegów w hotelach w Lublinie w ogólnej liczbie nocujących w hotelach w województwie wyniósł 47,5%, w tym turystów zagranicznych 60,5%.

TURYSŤI KORZYSTAJĄCY Z NOCLEGÓW W TURYSTYCZNYCH OBIEKTACH ZBIOROWEGO ZAKWATEROWANIA WEDŁUG PODREGIONÓW I POWIATÓW W 2010 R.



W 2010 roku udzielono 1612,1 tys. noclegów, z tego 8,0% turystom zagranicznym wobec 1602,5 tys. noclegów i z 7,8% udziałem turystów zagranicznych w 2009 r. W obiektach hotelowych udzielono 672,4 tys. noclegów, których było więcej o 2,1% niż w poprzednim roku, natomiast w pozostałych obiektach zbiorowego zakwaterowania liczba noclegów wyniosła 939,7 tys., czyli mniej o 0,5% niż rok wcześniej.

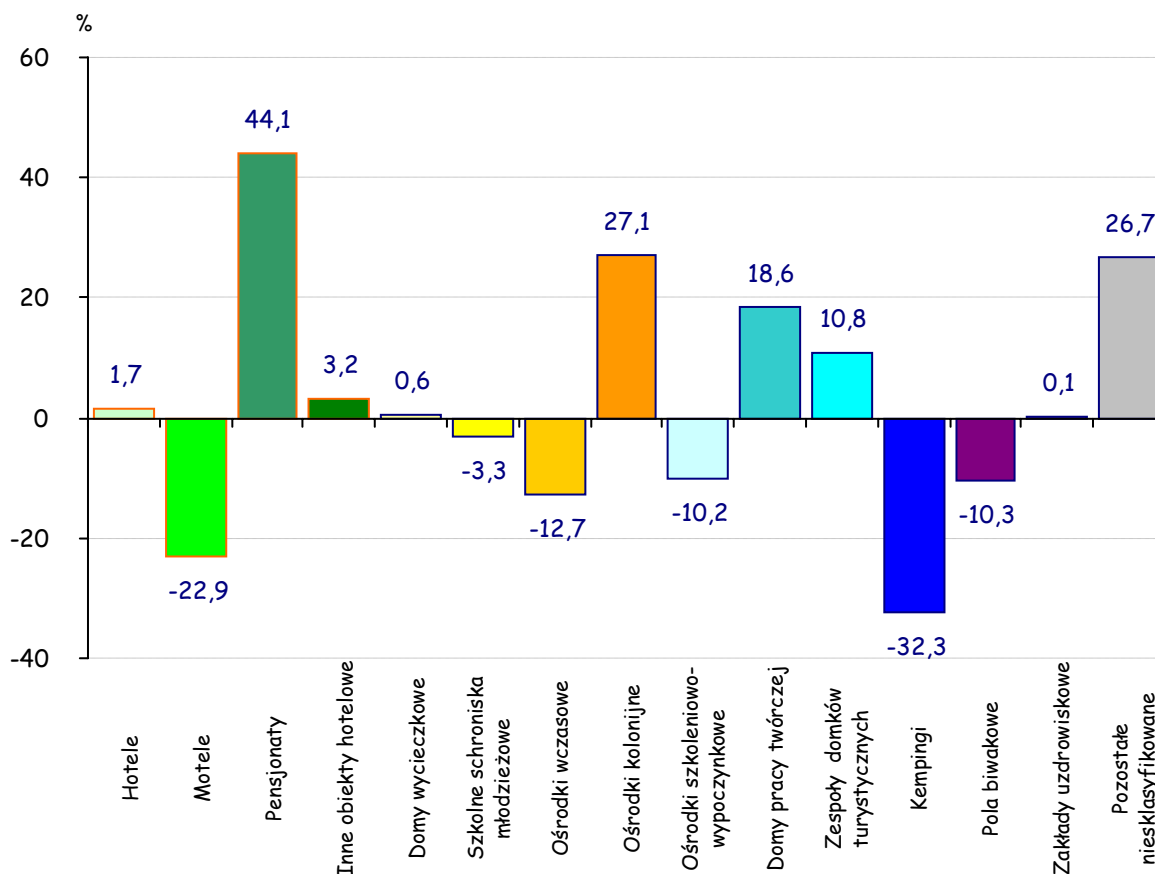
STRUKTURA UDZIELONYCH NOCLEGÓW W TURYSTYCZNYCH OBIEKTACH ZBIOROWEGO ZAKWATEROWANIA WEDŁUG GRUP OBIEKTÓW W 2010 R.



2. KOMENTARZ ANALITYCZNY

Najwięcej noclegów udzielono w hotelach - 425,5 tys., w zakładach uzdrowiskowych - 380,9 tys. oraz innych obiektach hotelowych - 194,3 tys.

ZMIANA LICZBY UDZIELONYCH NOCLEGÓW W TURYSTYCZNYCH OBIEKTACH ZBIOROWEGO ZAKWATEROWANIA W 2010 R W STOSUNKU DO 2009 R.



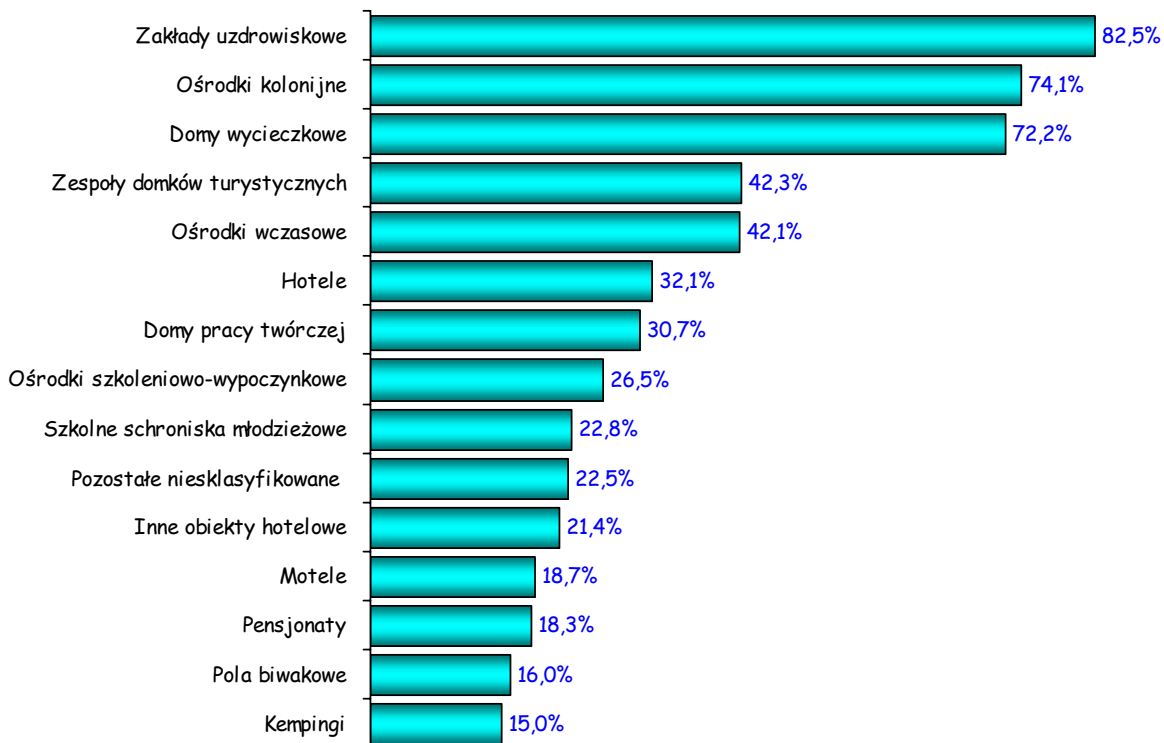
Przeciętny pobyt turysty w obiekcie noclegowym w 2010 r. trwał 2,4 dnia wobec 2,5 dnia w 2009 r. Długość pobytu wynikała ze specyfiki obiektu. Turyści najdłużej przebywali w zakładach uzdrowiskowych - 10,0 dni, ośrodkach kolonijnych - 9,1, domach wycieczkowych - 8,3 oraz ośrodkach wczasowych - 5,1, natomiast najkrócej w hotelach - 1,4 i motelach - 1,5.

W 2010 r. stopień wykorzystania miejsc noclegowych, mierzony stosunkiem liczby udzielonych noclegów do nominalnej liczby miejsc noclegowych ukształtował się na poziomie 33,3%, wobec 35,6% w 2009 r.

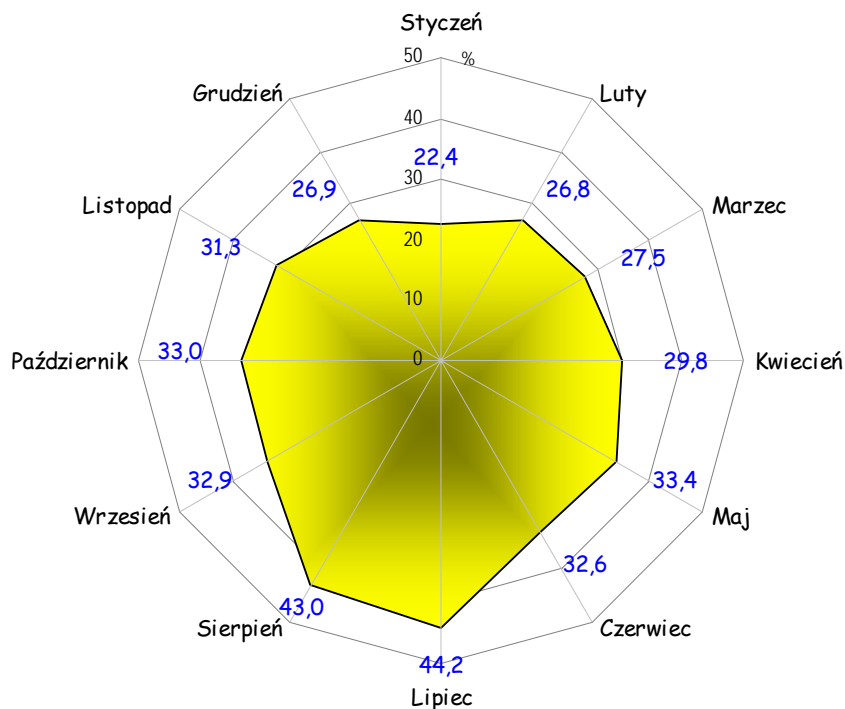
Największe wykorzystanie miejsc noclegowych przypadło na miesiące letnie. W lipcu stopień wykorzystania miejsc noclegowych wyniósł 44,2%, a w sierpniu 43,0%.

STOPIEŃ WYKORZYSTANIA MIEJSC NOCLEGOWYCH W TURYSTYCZNYCH OBIEKTACH ZBIOROWEGO ZAKWATEROWANIA W 2010 R.

WEDŁUG RODZAJU OBIEKTU



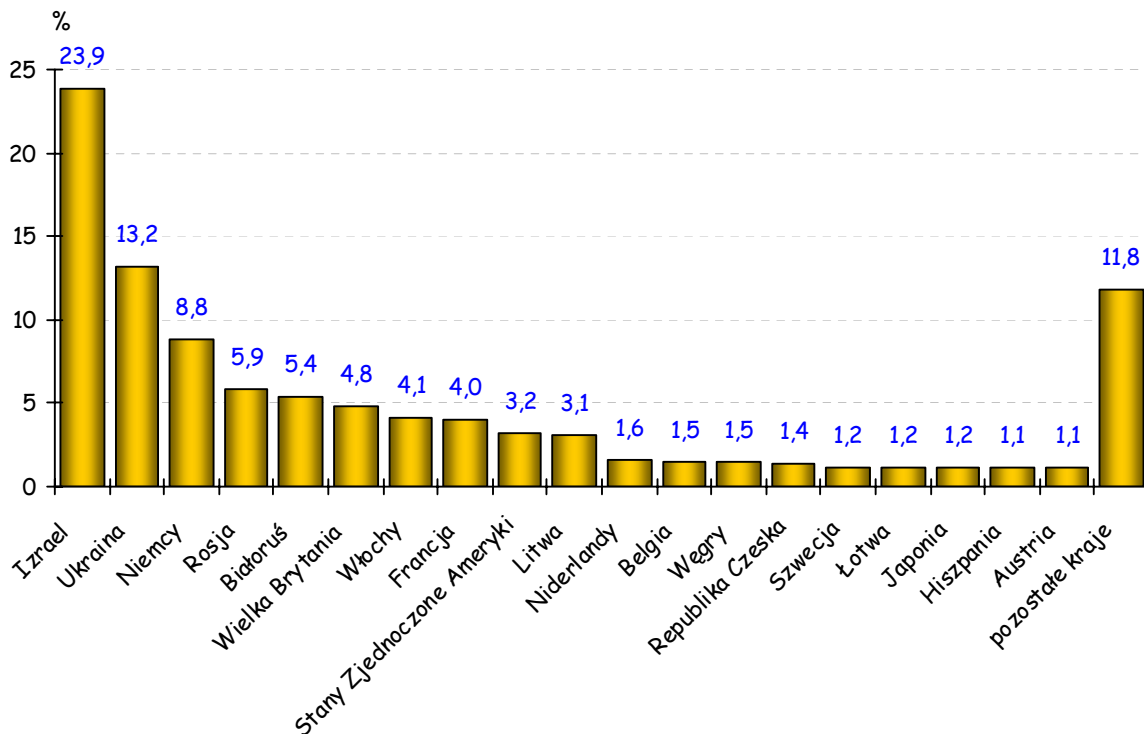
WEDŁUG MIESIĘCY



2. KOMENTARZ ANALITYCZNY

W 2010 r. obcokrajowcom udzielono 128,9 tys. noclegów wobec 124,2 tys. w 2009 roku. Zdecydowana większość udzielonych noclegów miała miejsce w hotelach - 74,4%.

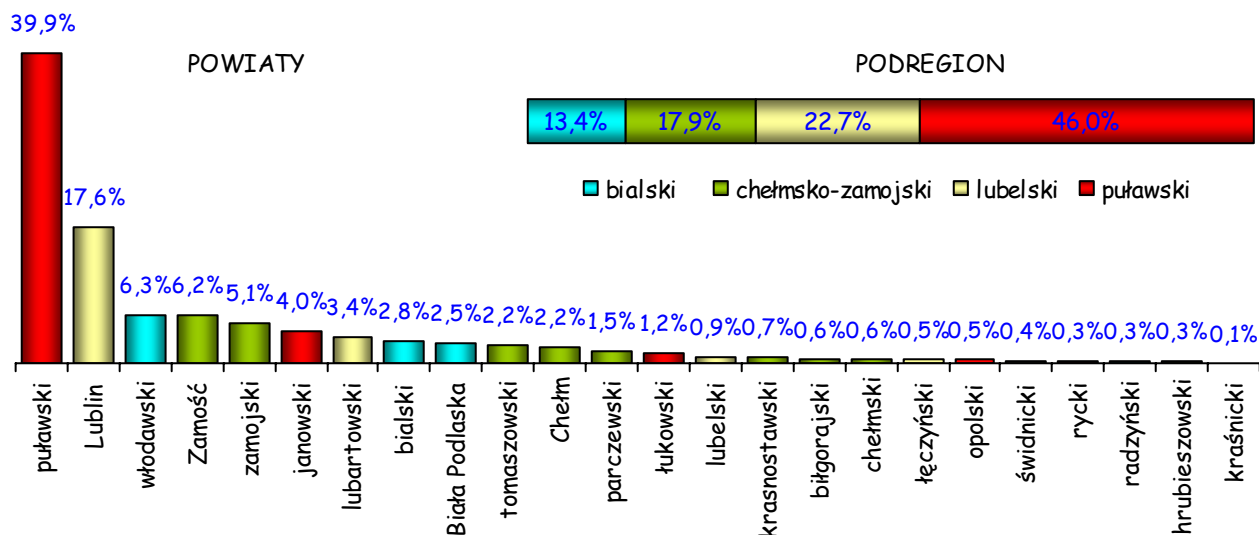
STRUKTURA MIEJSC NOCLEGOWYCH UDZIELONYCH TURYSTOM ZAGRANICZNYM KORZYSTAJĄCYCH Z TURYSTYCZNYCH OBIEKTÓW ZBIOROWEGO ZAKWATEROWANIA WEDŁUG MIEJSCA STAŁEGO ZAMELDOWANIA W 2010 R.



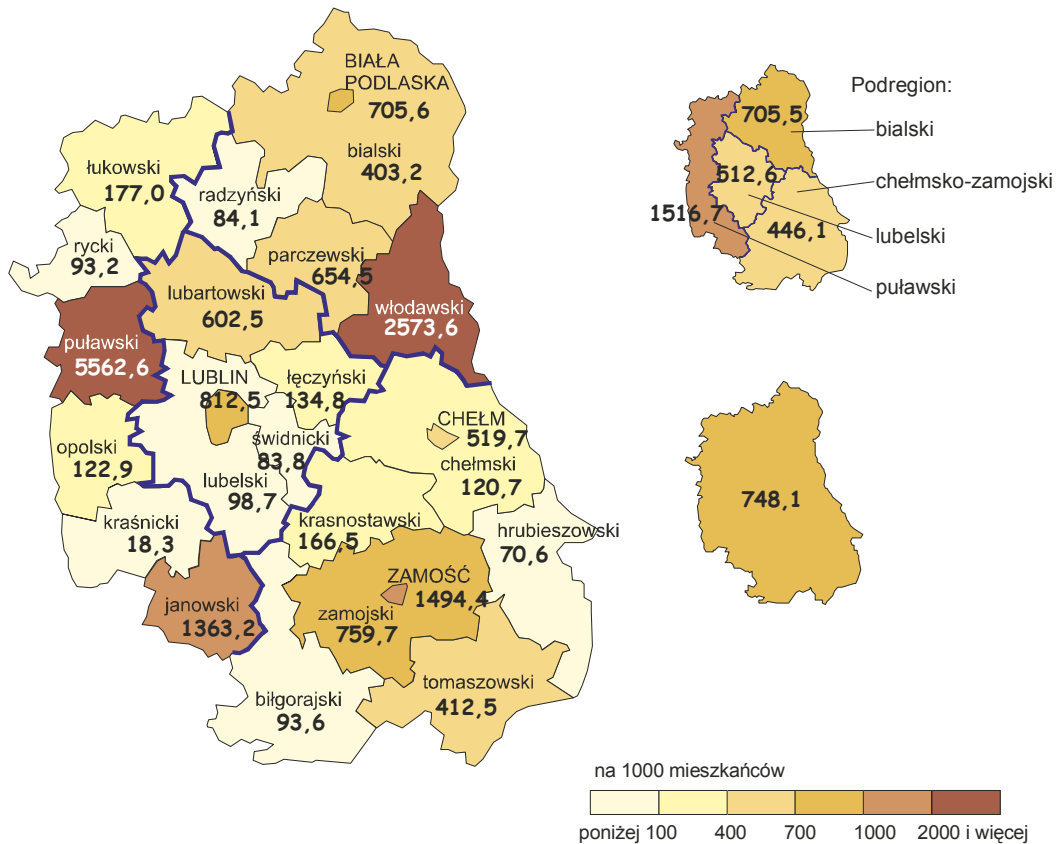
Najwięcej noclegów udzielono turystom w turystycznych obiektach zbiorowego zakwaterowania zlokalizowanych na terenie powiatu puławskiego oraz w mieście Lublinie. Stanowiły one 57,5% ogółu noclegów udzielonych turystom odwiedzającym województwo lubelskie w 2010 roku.

Podobnie jak w przypadku korzystających z noclegów w hotelach, najwięcej noclegów w hotelach odnotowano w Lublinie, gdzie udzielono 202,4 tys. noclegów, w tym 61,8 tys. gościom z zagranicy. Stanowiły one 47,6% udzielonych noclegów w hotelach w województwie, w tym turystom zagranicznym 64,4%.

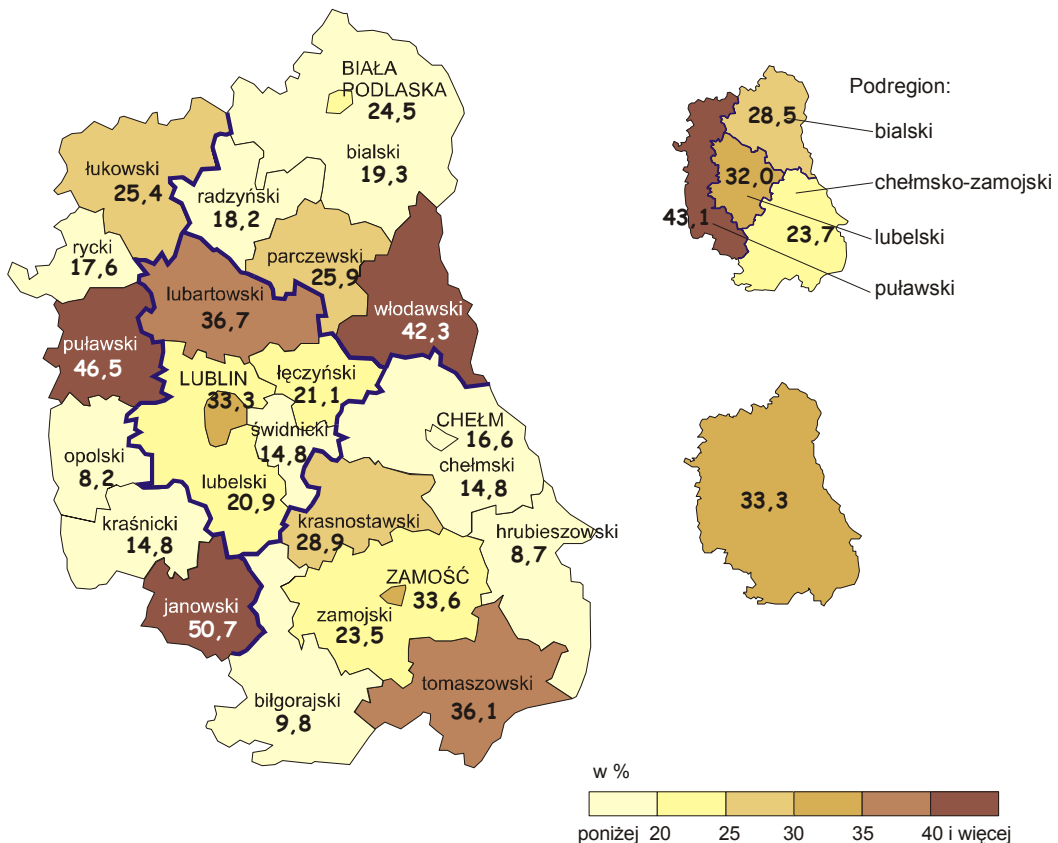
STRUKTURA UDZIELONYCH NOCLEGÓW W TURYSTYCZNYCH OBIEKTACH ZBIOROWEGO ZAKWATEROWANIA WEDŁUG PODREGIONÓW I POWIATÓW W 2010 R.



NOCLEGI UDZIELENE TURYSTOM W TURYSTYCZNYCH OBIEKTACH ZBIOROWEGO ZAKWATEROWANIA WEDŁUG PODREGIONÓW I POWIATÓW W 2010 R.



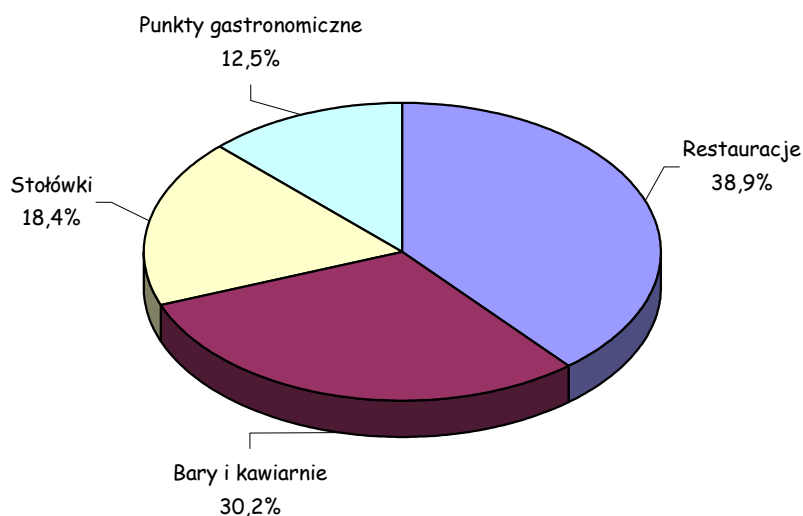
STOPIEŃ WYKORZYSTANIA MIEJSC NOCLEGOWYCH W TURYSTYCZNYCH OBIEKTACH ZBIOROWEGO ZAKWATEROWANIA WEDŁUG PODREGIONÓW I POWIATÓW W 2010 R.



2.3.3. Placówki gastronomiczne

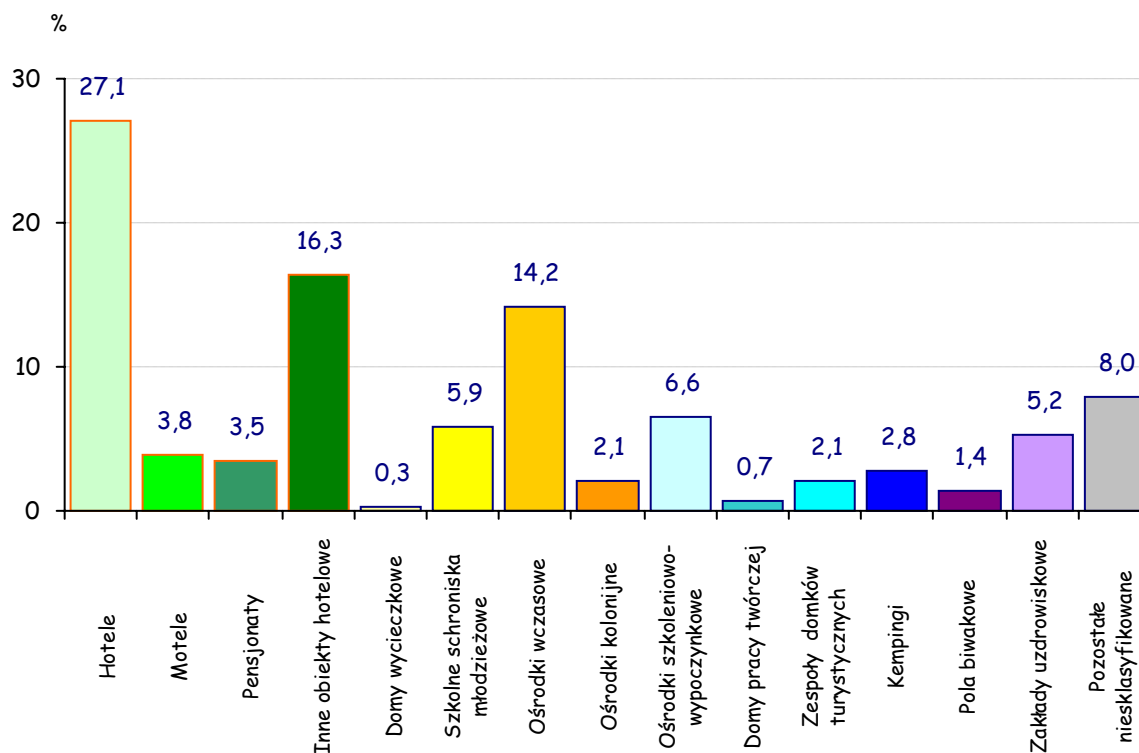
W końcu lipca 2010 r. w turystycznych obiektach zbiorowego zakwaterowania było 288 placówek gastronomicznych, o 13 więcej niż w poprzednim roku. Największą grupę stanowiły restauracje - 112, następnie bary i kawiarnie - 87, stołówki - 53 oraz punkty gastronomiczne (np. smażalnie, pijalnie, lodziarnie itp.) - 36. W 2009 r. było 100 restauracji, barów i kawiarni - 78, stołówek - 65, a punktów gastronomicznych - 32.

STRUKTURA PLACÓWEK GASTRONOMICZNYCH W TURYSTYCZNYCH OBIEKTACH ZBIOROWEGO ZAKWATEROWANIA WEDŁUG RODZAJU PLACÓWEK W 2010 R.



W obiektach hotelowych zlokalizowanych było 50,7% placówek gastronomicznych, a w pozostałych obiektach zbiorowego zakwaterowania 49,3%.

STRUKTURA PLACÓWEK GASTRONOMICZNYCH W TURYSTYCZNYCH OBIEKTACH ZBIOROWEGO ZAKWATEROWANIA WEDŁUG RODZAJU OBIEKTU W 2010 R.



2.3.4. Dodatkowe wyposażenie

W 2009 roku badanie bazy noclegowej zawierało dodatkowe informacje odnośnie: udogodnień dla osób niepełnosprawnych, zaplecza konferencyjnego oraz wyposażenia obiektów zbiorowego zakwaterowania w urządzenia sportowo-rekreacyjne.

Udogodnienia dla osób niepełnosprawnych

W województwie lubelskim według stanu w dniu 31 VII 2009 r. część turystycznych obiektów zbiorowego zakwaterowania dysponowało udogodnieniami dla osób niepełnosprawnych. Pochylnię wjazdową posiadało 62 obiekty, drzwi otwierane automatycznie - 13 obiektów, w 20 obiektach znajdowała się winda przystosowana dla osób niepełnosprawnych, a w 59 obiektach - pokoje i łazienki dla osób niepełnosprawnych. Większość tych udogodnień mieściła się w hotelach.

Udogodnienia dla osób niepełnosprawnych w turystycznych obiektach zbiorowego zakwaterowania w 2009 r.
Stan w dniu 31 VII

WYSZCZEGÓLNIENIE	Udział w ogólnej liczbie obiektów danej grupy, obiektów posiadających			
	pochylnię wjazdową	drzwi otwierane automatycznie	winę przystosowaną	pokoje lub łazienki przystosowane
			dla osób niepełnosprawnych	
w %				
OGÓŁEM	21,8	4,6	7,0	20,7
Obiekty hotelowe	40,2	9,3	17,5	40,2
Pozostałe obiekty zbiorowego zakwaterowania	12,2	2,1	1,6	10,6

Zaplecze konferencyjne

W Lubelskim, w końcu lipca 2009 roku, 110 obiektów zbiorowego zakwaterowania posiadało 200 sal konferencyjnych, które dysponowały łącznie ponad 12 tys. miejsc. Nagłośnienie posiadało 78 obiektów, mikrofony bezprzewodowe - 66, komputery - 67, zestawy audio-video - 64, obsługę techniczną - 54, ekran - 85, flipchart - 72, rzutnik/projektor - 99.

Zaplecze konferencyjne w turystycznych obiektach zbiorowego zakwaterowania w 2009 r.
Stan w dniu 31 VII

WYSZCZEGÓLNIENIE	Udział w ogólnej liczbie obiektów danej grupy, obiektów posiadających								
	salę konferencyjną	nagłośnienie	mikrofon bezprzewodowy	komputer	zestaw audio-wideo	obsługę techniczną	ekran	flipchart	rzutnik/projektor
OGÓŁEM	38,6	27,4	23,2	23,5	22,5	18,9	29,8	25,3	34,7
Obiekty hotelowe	71,1	47,4	42,3	35,1	34,0	34,0	53,6	49,5	60,8
Pozostałe obiekty zbiorowego zakwaterowania	21,8	17,0	13,3	17,6	16,5	11,2	17,6	12,8	21,3

Urządzenia sportowo-rekreacyjne

Duże znaczenie w działalności turystycznych obiektów zbiorowego zakwaterowania ma poziom wyposażenia w urządzenia sportowo-rekreacyjne. Według stanu na koniec lipca 2009 r. badane obiekty noclegowe dysponowały przede wszystkim sprzętem do tenisa stołowego - 60 obiektów, bilardem - 44, wypożyczalnią rowerów - 37 i siłownią - 28 obiektów.

Urządzenia sportowo-rekreacyjne w turystycznych obiektach zbiorowego zakwaterowania w 2009 r.

Stan w dniu 31 VII

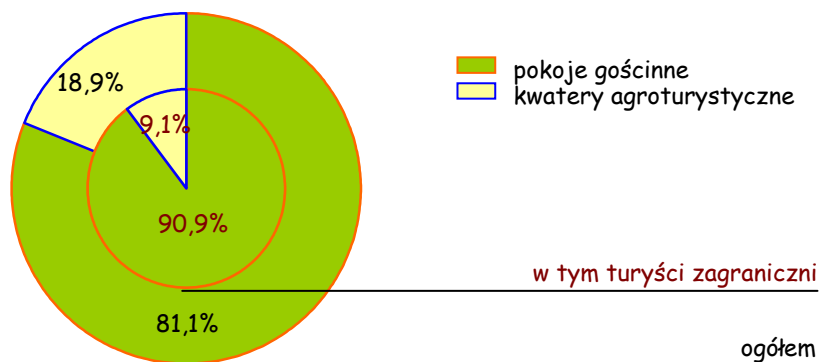
WYSZCZEGÓLNIENIE	Udział w ogólnej liczbie obiektów danej grupy, obiektów posiadających										
	siłownię	basen kryty	kort tenisowy	boisko do siatkówki lub koszykówki	bilard	tenis stołowy	saunę	solarium	wypożyczalnię sprzętu pływającego	wypożyczalnię rowerów	pokój zabaw dla dzieci
	w %										
OGÓŁEM	9,8	2,5	4,2	4,2	15,4	21,1	8,1	1,1	8,1	13,0	4,6
Obiekty hotelowe.....	14,4	4,1	3,1	3,1	24,7	9,3	14,4	1,0	3,1	8,2	5,2
Pozostałe obiekty zbiorowego zakwaterowania.....	7,4	1,6	4,8	4,8	10,6	27,1	4,8	1,1	10,6	15,4	4,3

2.4. TURYSTYCZNE OBIEKTY INDYWIDUALNEGO ZAKWATEROWANIA I ICH WYKORZYSTANIE W 2010 R.

W 2010 r. sprawozdawczością objęto również turystyczne obiekty indywidualnego zakwaterowania, tj. pokoje gościnne i kwatery agroturystyczne, które posiadały co najmniej 10 miejsc noclegowych. Uzyskano informacje o 23 obiektach, w których było łącznie 444 miejsca noclegowe. Udział miejsc całorocznych stanowił 69,4%. Z bazy tej skorzystało 10,6 tys. turystów, w tym 317 gości zagranicznych. Udzielono w tych obiektach 21,2 tys. noclegów, w tym 427 turystom zagranicznym. Zarówno turyści krajowi jak i zagraniczni częściej wybierali nocleg w pokojach gościnnych niż w kwaterach agroturystycznych. Udzielono 17,2 tys. noclegów w pokojach gościnnych, w tym 388 turystom zagranicznym oraz 4,0 tys. w kwaterach agroturystycznych, z tego 39 gościom zagranicznym.

Stopień wykorzystania miejsc noclegowych w obiektach indywidualnego zakwaterowania wyniósł w województwie 17,7%.

STRUKTURA UDZIELONYCH NOCLEGÓW W TURYSTYCZNYCH OBIEKTACH INDYWIDUALNEGO ZAKWATEROWANIA WEDŁUG GRUP OBIEKTÓW W 2010 R.



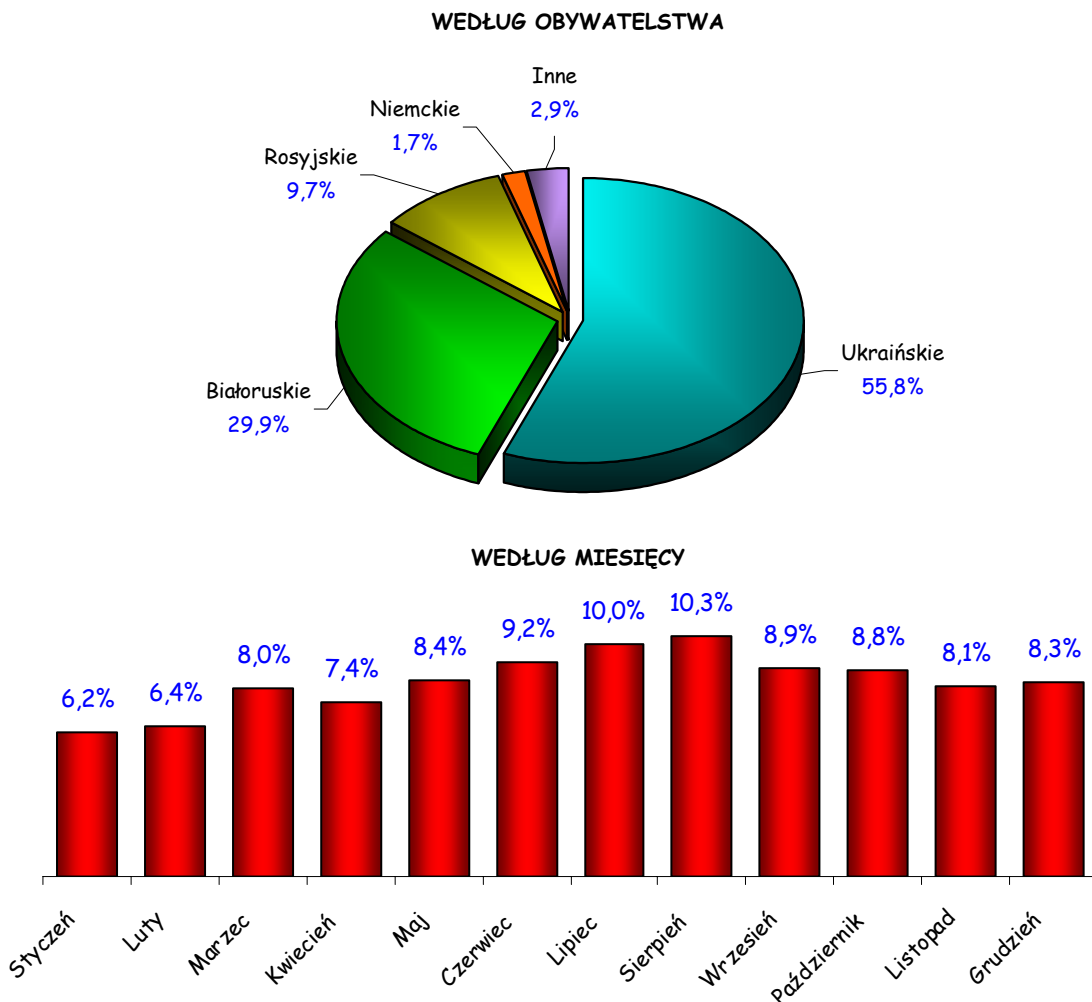
Najwięcej miejsc noclegowych w pokojach gościnnych i kwaterach agroturystycznych było w powiecie włodawskim (26,1%). Udział osób korzystających z noclegów w obiektach indywidualnego zakwaterowania był najwyższy w powiecie puławskim i wyniósł 27,0%. W powiecie puławskim udzielono również najwięcej noclegów – 23,4% w skali całego województwa.

2.5. RUCH GRANICZNY

Według danych Straży Granicznej, w 2010 roku na przejściach granicznych zlokalizowanych na terenie województwa lubelskiego dokonano 9,2 mln odpraw osób wjeżdżających i wyjeżdżających z Polski wobec 8,1 mln w roku poprzednim. Odprawy cudzoziemców stanowiły 74,9% ogółu przekroczeń, w 2009 roku udział ten wyniósł 66,4%.

W porównaniu z rokiem ubiegłym liczba odpraw na granicy polsko-białoruskiej zwiększyła się o 27,9%, przy czym największy wzrost zaobserwowano na przejściu drogowym w Sławatyczach - o 86,1%. Na granicy polsko-ukraińskiej liczba odpraw zwiększyła się o 7,4%, najwięcej na przejściu kolejowym w Hrubieszowie - o 19,8%.

STRUKTURA PRZEKROCZEŃ GRANICY PRZEZ CUDZOZIEMCÓW^a W KIERUNKU DO POLSKI NA PRZEJŚCIACH GRANICZNYCH ZLOKALIZOWANYCH NA TERENIE WOJEWÓDZTWA LUBELSKIEGO W 2010 R.




a W tzw. ruchu paszportowym, tj. z wyłączeniem obsługi pociągów i samolotów.

W 2010 r., poza odprawami osobowymi, przejścia graniczne w województwie lubelskim przekroczyło 3,7 mln samochodów osobowych, 762,0 tys. samochodów ciężarowych, 54,5 tys. autobusów, 18,3 tys. pociągów towarowych, 6,2 tys. pociągów osobowych i 13,9 tys. motocykli.

3. LUBELSKIE NA TLE KRAJU I INNYCH WOJEWÓDZTW W 2010 R



Gdynia - plaża



Gdańsk



Malbork



Kraków



Frombork

3. LUBELSKIE NA TLE KRAJU I INNYCH WOJEWÓDZTW W 2010 R.

TABL. 1. TURYSTYCZNE OBIEKTY ZBIOROWEGO ZAKWATEROWANIA
WEDŁUG RODZAJÓW OBIEKTÓW I WOJEWÓDZTW

Stan w dniu 31 VII

WOJEWÓDZTWA	Ogółem	W tym						
		obiekty hotelowe	schroniska ^a	ośrodki wczasowe	ośrodki szkoleniowo-wypoczynkowe	zespoły domków turystycznych	pola biwakowe	zakłady uzdrowiskowe
P O L S K A	7206	3223	406	1154	494	365	193	158
Dolnośląskie	726	363	44	104	43	22	4	12
Kujawsko-pomorskie.....	316	145	13	50	21	19	14	20
Lubelskie	322	117	38	56	28	16	7	4
Lubuskie.....	298	145	15	38	28	21	21	—
Łódzkie.....	289	182	12	11	21	17	4	—
Małopolskie.....	875	394	57	113	68	16	9	37
Mazowieckie.....	405	251	11	12	31	12	5	—
Opolskie	111	59	9	8	10	4	1	—
Podkarpackie.....	379	171	44	22	20	29	14	12
Podlaskie.....	182	68	15	7	12	14	8	1
Pomorskie	802	268	23	216	45	61	28	7
Śląskie.....	511	268	35	50	44	14	13	8
Świętokrzyskie.....	162	98	12	10	11	10	1	7
Warmińsko-mazurskie	387	168	21	55	26	31	20	2
Wielkopolskie	625	320	34	84	49	35	18	1
Zachodniopomorskie	816	206	23	318	37	44	26	47

a łącznie z młodzieżowymi i szkolnymi.



Kraków (fot. Paweł Wroński)

3. LUBELSKIE NA TLE KRAJU I INNYCH WOJEWÓDZTW W 2010 R.


TABL. 2. MIEJSCA NOCLEGOWE W TURYSTYCZNYCH OBIEKTACH ZBIOROWEGO ZAKWATEROWANIA WEDŁUG RODZAJÓW OBIEKTÓW I WOJEWÓDZTW

Stan w dniu 31 VII

WOJEWÓDZTWA	Ogółem	W tym						
		obiekty hotelowe	schroniska ^a	ośrodki wczasowe	ośrodki szkoleniowo-wypoczynkowe	zespoły domków turystycznych	pola biwakowe	zakłady uzdrowiskowe
P O L S K A	610111	240967	22980	122141	50277	21489	21441	31815
Dolnośląskie	49067	26209	2292	6792	3138	917	804	1539
Kujawsko-pomorskie.....	24843	8586	780	3426	2671	1036	2045	4576
Lubelskie	20307	6940	1493	3691	1605	1005	580	1241
Lubuskie.....	20283	7484	719	3557	2882	1440	1980	—
Łódzkie.....	19981	12043	586	1090	1667	1385	367	—
Małopolskie.....	69959	33684	3567	8822	4762	793	760	4806
Mazowieckie.....	43366	30198	771	1276	3978	856	800	—
Opolskie	7765	2845	433	582	948	369	42	—
Podkarpackie.....	22577	8021	2182	2454	2261	1088	929	2136
Podlaskie.....	11409	4634	837	982	1103	610	615	195
Pomorskie	80178	19905	1779	25897	6406	4289	3484	1559
Śląskie.....	40989	22831	1785	4122	3835	552	570	2200
Świętokrzyskie.....	12252	6299	730	824	1075	510	100	1232
Warmińsko-mazurskie	37722	13072	1510	6714	3617	1768	1495	395
Wielkopolskie	42930	20659	1819	4780	5097	2355	2746	46
Zachodniopomorskie	106483	17557	1697	47132	5232	2516	4124	11890

a łącznie z młodzieżowymi i szkolnymi.

STOPIEŃ WYKORZYSTANIA MIEJSC NOCLEGOWYCH W TURYSTYCZNYCH OBIEKTACH ZBIOROWEGO ZAKWATEROWANIA



3. LUBELSKIE NA TLE KRAJU I INNYCH WOJEWÓDZTW W 2010 R.

TABL. 3. TURYSŒCI KORZYSTAJĄCY Z NOCLEGÓW W TURYSTYCZNYCH OBIEKTACH ZBIOROWEGO ZAKWATEROWANIA WEDŁUG RODZAJÓW OBIEKTÓW I WOJEWÓDZTW

WOJEWÓDZTWA	Ogółem	W tym						
		obiekty hotelowe	schroniska ^a	ośrodki wczasowe	ośrodki szkoleniowo-wypoczynkowe	zespoły domków turystycznych	pola biwakowe	zakłady uzdrowiskowe
OGÓŁEM								
P O L S K A	20461496	14354145	641861	1491818	1230710	246294	73593	612164
Dolnośląskie	1895540	1336847	66638	142596	102897	7786	372	26997
Kujawsko-pomorskie.....	793920	533260	28657	39475	45423	7974	5940	93395
<i>Lubelskie.....</i>	<i>665609</i>	<i>450397</i>	<i>24558</i>	<i>29288</i>	<i>49026</i>	<i>15863</i>	<i>2018</i>	<i>38057</i>
Lubuskie.....	625965	479221	11128	41722	52016	13985	3698	—
Łódzkie.....	993675	769028	22393	30253	61090	43908	977	—
Małopolskie.....	2872501	1961193	137853	197613	134165	12097	4343	101016
Mazowieckie.....	3187278	2760639	51954	20324	183384	11892	455	—
Opolskie	224531	142577	15541	6425	20851	4838	2162	—
Podkarpackie.....	697000	440151	35708	39900	54727	12660	2279	38390
Podlaskie.....	456571	309955	8720	10024	25241	10876	2677	4060
Pomorskie	1628830	959412	54990	254179	108312	24334	15705	23579
Śląskie.....	1769019	1246710	61281	103479	138155	9014	1409	36773
Świętokrzyskie.....	406570	297404	21924	12997	22857	4207	250	25777
Warmińsko-mazurskie	898771	641165	18699	76571	51608	17864	7588	9483
Wielkopolskie	1598906	1215806	49126	35539	118996	28497	6668	1168
Zachodniopomorskie	1746810	810380	32691	451433	61962	20499	17052	213469

a Łącznie z młodzieżowymi i szkolnymi.



Gdańsk (fot. Paweł Wroński)

3. LUBELSKIE NA TLE KRAJU I INNYCH WOJEWÓDZTW W 2010 R.

TABL. 3. TURYSŒCI KORZYSTAJĄCY Z NOCLEGÓW W TURYSTYCZNYCH OBIEKTACH ZBIOROWEGO ZAKWATEROWANIA WEDŁUG RODZAJÓW OBIEKTÓW I WOJEWÓDZTW (dok.)

WOJEWÓDZTWA	Ogółem	W tym						
		obiekty hotelowe	schroniska ^a	ośrodki wczasowe	ośrodki szkoleniowo-wypoczynkowe	zespoły domków turystycznych	pola biwakowe	zakłady uzdrowiskowe
w tym TURYSŒCI ZAGRANICZNI								
P O L S K A	4134970	3667358	40118	69837	43151	6917	5837	57887
Dolnośląskie	414800	366813	4546	8574	7254	352	159	3451
Kujawsko-pomorskie.....	79489	72026	661	96	87	217	633	1150
Lubelskie.....	89940	84305	488	11	1328	23	3	81
Lubuskie.....	160148	151190	500	1610	1943	748	277	—
Łódzkie.....	113670	104428	1335	34	3998	289	35	—
Małopolskie.....	896116	786085	13383	6378	6398	1012	394	919
Mazowieckie.....	894554	860589	3500	268	677	421	9	—
Opolskie	31155	28968	643	113	104	183	87	—
Podkarpackie.....	68030	60524	2321	210	1066	157	55	105
Podlaskie.....	72141	60512	981	94	534	390	336	12
Pomorskie	259906	224139	3617	4007	4298	535	772	13
Śląskie.....	252591	227410	1478	984	7108	133	—	1439
Świętokrzyskie.....	26546	23552	558	—	614	13	—	466
Warmińsko-mazurskie	144700	128719	1150	1796	1044	603	620	225
Wielkopolskie	253245	236645	2328	149	3059	1033	18	31
Zachodniopomorskie	377939	251453	2629	45513	3639	808	2439	49995

a Łącznie z młodzieżowymi i szkolnymi.



Warszawa (fot. Jerzy Greszta)

3. LUBELSKIE NA TLE KRAJU I INNYCH WOJEWÓDZTW W 2010 R.

TABL. 4. NOCLEGI UDZIELONE TURYSTOM W TURYSTYCZNYCH OBIEKTACH ZBIOROWEGO ZAKWATEROWANIA WEDŁUG RODZAJÓW OBIEKTÓW I WOJEWÓDZTW

WOJEWÓDZTWA	Ogółem	W tym						
		obiekty hotelowe	schroniska ^a	ośrodki wczasowe	ośrodki szkoleniowo-wypoczynkowe	zespoły domków turystycznych	pola biwakowe	zakłady uzdrowiskowe
OGÓŁEM								
P O L S K A	55794467	27140757	1485416	8434239	4113221	932013	245106	7641398
Dolnośląskie	4814319	2794122	154975	636595	341483	25483	1001	267842
Kujawsko-pomorskie.....	2668695	884413	57594	156971	148030	32092	15151	1251825
<i>Lubelskie.....</i>	<i>1612094</i>	<i>672373</i>	<i>56110</i>	<i>148831</i>	<i>119196</i>	<i>51660</i>	<i>5793</i>	<i>380916</i>
Lubuskie.....	1319987	723223	27403	174952	193783	58506	20676	—
Łódzkie.....	1959656	1313423	47731	75800	161301	104181	2660	—
Małopolskie.....	7973724	4263685	286330	880593	476978	53577	15604	1161156
Mazowieckie.....	5572996	4453412	111294	64445	417722	28527	1145	—
Opolskie	552041	277371	34461	23543	57748	17169	4031	—
Podkarpackie.....	2059123	776926	104105	195970	198225	45854	7317	526247
Podlaskie.....	903286	488119	24220	48703	80433	27027	13071	55011
Pomorskie	5653001	2021351	124365	1652380	472102	143947	58338	344843
Śląskie.....	4585385	2441711	136211	425120	389927	29413	2639	685151
Świętokrzyskie.....	1206889	596060	54096	55504	50826	20498	510	386164
Warmińsko-mazurskie	2407502	1273703	51526	401182	202927	65911	22495	110296
Wielkopolskie	3060711	1929954	118874	181674	378834	109489	14310	1737
Zachodniopomorskie	9445058	2230911	96121	3311976	423706	118679	60365	2470210

a łącznie z młodzieżowymi i szkolnymi.



Wschód słońca nad jeziorem

Jeziorno Solińskie (fot. Paweł Wroński)

3. LUBELSKIE NA TLE KRAJU I INNYCH WOJEWÓDZTW W 2010 R.

TABL. 4. NOCLEGI UDZIELONE TURYSTOM W TURYSTYCZNYCH OBIEKTACH ZBIOROWEGO ZAKWATEROWANIA WEDŁUG RODZAJÓW OBIEKTÓW I WOJEWÓDZTW (dok.)

WOJEWÓDZTWA	Ogółem	W tym						
		obiekty hotelowe	schroniska ^a	ośrodki wczasowe	ośrodki szkoleniowo-wypoczynkowe	zespoły domków turystycznych	pola biwakowe	zakłady uzdrowiskowe
w tym TURYSTOM ZAGRANICZNYM								
P O L S K A	10064628	8029202	116535	471878	137591	28834	13698	627610
Dolnośląskie	1016644	821742	17261	71482	13464	492	519	37551
Kujawsko-pomorskie.....	176867	152697	1609	357	193	479	1127	13224
Lubelskie	128884	115648	939	21	3041	57	3	749
Lubuskie.....	225893	199710	1637	10275	4863	2449	793	—
Łódzkie.....	271843	245051	2998	45	9121	345	72	—
Małopolskie.....	2135297	1817344	40684	33739	21704	5550	990	6611
Mazowieckie.....	1623229	1551378	8677	1109	2306	1559	9	—
Opolskie	71472	65225	1365	643	213	397	189	—
Podkarpackie.....	153762	127422	3818	458	5066	533	103	940
Podlaskie.....	108038	88361	1909	531	983	513	449	101
Pomorskie	640116	521152	9617	26973	11359	2179	2432	205
Śląskie.....	597579	517157	4437	4048	22662	1575	—	16045
Świętokrzyskie.....	66861	53801	3129	—	1221	34	—	6005
Warmińsko-mazurskie	361077	309237	4987	8397	4793	1833	1088	419
Wielkopolskie	478999	426769	7307	1080	9948	7971	20	68
Zachodniopomorskie	2008067	1016508	6161	312720	26654	2868	5904	545692

a łącznie z młodzieżowymi i szkolnymi.



Frombork (fot. Paweł Wroński)

3. LUBELSKIE NA TLE KRAJU I INNYCH WOJEWÓDZTW W 2010 R.

TABL. 5. OBIEKTY HOTELOWE WEDŁUG RODZAJÓW I WOJEWÓDZTW
Stan w dniu 31 VII

WOJEWÓDZTWA	Ogółem	Hotele	Motele	Pensjonaty	Inne obiekty hotelowe
P O L S K A	3223	1796	123	293	1011
Dolnośląskie	363	200	6	58	99
Kujawsko-pomorskie.....	145	92	5	7	41
<i>Lubelskie</i>	<i>117</i>	<i>49</i>	<i>9</i>	<i>11</i>	<i>48</i>
Lubuskie.....	145	66	13	9	57
Łódzkie.....	182	86	12	3	81
Małopolskie.....	394	249	10	64	71
Mazowieckie.....	251	156	14	4	77
Opolskie	59	29	1	4	25
Podkarpackie.....	171	84	6	10	71
Podlaskie.....	68	23	2	4	39
Pomorskie	268	144	5	30	89
Śląskie.....	268	156	3	13	96
Świętokrzyskie.....	98	66	8	7	17
Warmińsko-mazurskie	168	95	4	26	43
Wielkopolskie	320	209	19	17	75
Zachodniopomorskie	206	92	6	26	82



Sopot - Grand Hotel (fot. Paweł Wroński)

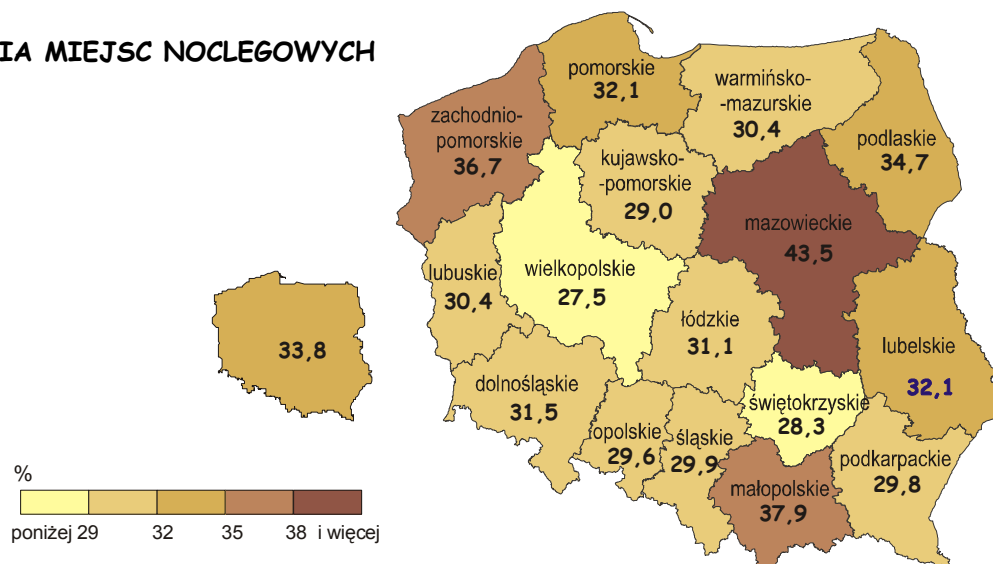
3. LUBELSKIE NA TLE KRAJU I INNYCH WOJEWÓDZTW W 2010 R.

TABL. 6. MIEJSCA NOCLEGOWE W OBIEKTACH HOTELOWYCH WEDŁUG RODZAJÓW I WOJEWÓDZTW

Stan w dniu 31 VII


WOJEWÓDZTWA	Ogółem	Hotele	Motele	Pensjonaty	Inne obiekty hotelowe
P O L S K A	240967	176035	4665	12746	47521
Dolnośląskie	26209	18419	244	2481	5065
Kujawsko-pomorskie.....	8586	6812	145	250	1379
Lubelskie	6940	3667	379	456	2438
Lubuskie.....	7484	4597	541	453	1893
Łódzkie.....	12043	8616	339	59	3029
Małopolskie.....	33684	26282	383	3413	3606
Mazowieckie.....	30198	25834	571	147	3646
Opolskie	2845	1564	25	103	1153
Podkarpackie.....	8021	4863	177	541	2440
Podlaskie.....	4634	2596	91	146	1801
Pomorskie	19905	13838	166	1339	4562
Śląskie.....	22831	16340	115	590	5786
Świętokrzyskie.....	6299	5153	286	325	535
Warmińsko-mazurskie	13072	10068	91	767	2146
Wielkopolskie	20659	15852	805	454	3548
Zachodniopomorskie	17557	11534	307	1222	4494

STOPIEŃ WYKORZYSTANIA MIEJSC NOCLEGOWYCH W HOTELACH



TABL. 7. TURYSŃCI KORZYSTAJĄCY Z NOCLEGÓW W OBIEKTACH HOTELOWYCH WEDŁUG RODZAJÓW I WOJEWÓDZTW

WOJEWÓDZTWA	Ogółem	Hotele	Motele	Pensjonaty	Inne obiekty hotelowe
OGÓŁEM					
P O L S K A.....	14354145	11739923	327507	345849	1940866
Dolnośląskie	1336847	1056836	20654	54702	204655
Kujawsko-pomorskie.....	533260	452461	17203	6075	57521
<i>Lubelskie.....</i>	<i>450397</i>	<i>306628</i>	<i>16696</i>	<i>16364</i>	<i>110709</i>
Lubuskie.....	479221	337284	41636	13218	87083
Łódzkie.....	769028	596900	24908	1287	145933
Małopolskie.....	1961193	1692322	31683	98526	138662
Mazowieckie.....	2760639	2544387	26659	8739	180854
Opolskie	142577	96762	4500	3094	38221
Podkarpackie.....	440151	294756	11434	14910	119051
Podlaskie.....	309955	203846	9253	4389	92467
Pomorskie	959412	765056	6847	39816	147693
Śląskie.....	1246710	998994	15881	17370	214465
Świętokrzyskie.....	297404	249145	20794	7819	19646
Warmińsko-mazurskie	641165	558015	3853	17095	62202
Wielkopolskie	1215806	977376	49100	19619	169711
Zachodniopomorskie	810380	609155	26406	22826	151993



Ruiny zamku w Olsztynie k. Częstochowy (fot. Paweł Wroński)

TABL. 7. TURYSŃCI KORZYSTAJĄCY Z NOCLEGÓW W OBIEKTACH HOTELOWYCH WEDŁUG RODZAJÓW I WOJEWÓDZTW (dok.)

WOJEWÓDZTWA	Ogółem	Hotele	Motele	Pensjonaty	Inne obiekty hotelowe
w tym TURYSŃCI ZAGRANICZNI					
P O L S K A.....	3667358	3384443	45154	30611	207150
Dolnośląskie	366813	339709	5617	5430	16057
Kujawsko-pomorskie.....	72026	70420	66	133	1407
Lubelskie.....	84305	72200	1686	186	10233
Lubuskie.....	151190	123683	15802	1710	9995
Łódzkie.....	104428	88698	4796	61	10873
Małopolskie.....	786085	740038	5222	8398	32427
Mazowieckie.....	860589	840397	2127	124	17941
Opolskie	28968	24421	304	53	4190
Podkarpackie.....	60524	49712	1503	341	8968
Podlaskie.....	60512	44822	3823	271	11596
Pomorskie	224139	204971	236	2661	16271
Śląskie.....	227410	210131	402	736	16141
Świętokrzyskie.....	23552	22407	979	83	83
Warmińsko-mazurskie	128719	119377	72	3743	5527
Wielkopolskie	236645	220586	2147	1495	12417
Zachodniopomorskie	251453	212871	372	5186	33024



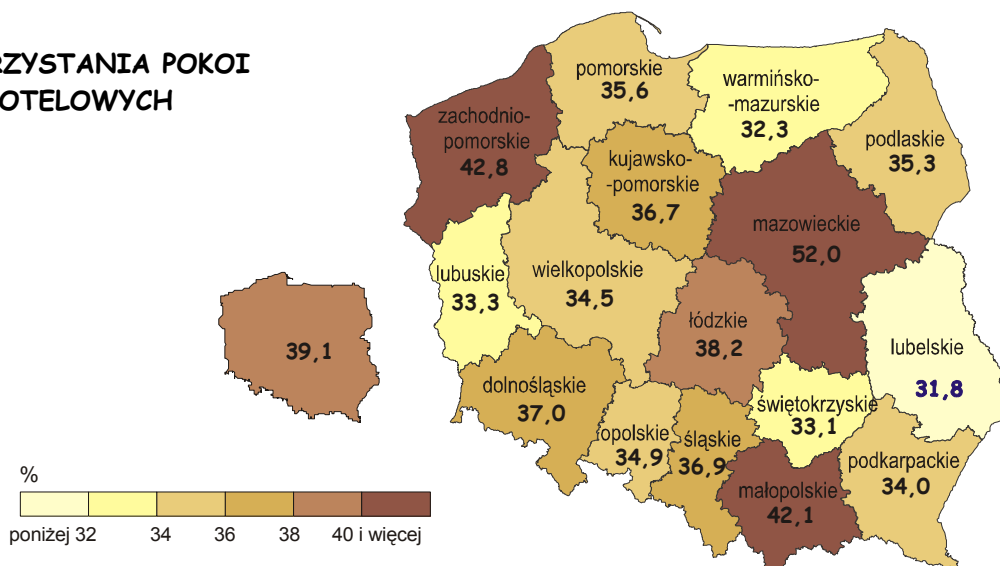
Malbork (fot. Paweł Wroński)

3. LUBELSKIE NA TLE KRAJU I INNYCH WOJEWÓDZTW W 2010 R.

TABL. 8. NOCLEGI UDZIELONE TURYSTOM W OBIEKTACH HOTELOWYCH WEDŁUG RODZAJÓW I WOJEWÓDZTW

WOJEWÓDZTWA	Ogółem	Hotele	Motele	Pensjonaty	Inne obiekty hotelowe
OGÓŁEM					
P O L S K A	27140757	21199860	455059	1071276	4414562
Dolnośląskie	2794122	2050645	23560	183117	536800
Kujawsko-pomorskie.....	884413	723278	21978	12267	126890
Lubelskie	672373	425466	24911	27706	194290
Lubuskie.....	723223	485488	50137	26079	161519
Łódzkie.....	1313423	954805	36420	2050	320148
Małopolskie.....	4263685	3501216	40261	373801	348407
Mazowieckie.....	4453412	4052321	36976	20323	343792
Opolskie	277371	158978	6181	13707	98505
Podkarpackie.....	776926	516413	15580	42219	202714
Podlaskie.....	488119	314936	12689	9646	150848
Pomorskie	2021351	1574521	12193	101237	333400
Śląskie.....	2441711	1770204	18586	50919	602002
Świętokrzyskie.....	596060	508097	36686	19796	31481
Warmińsko-mazurskie	1273703	1089446	5296	41038	137923
Wielkopolskie	1929954	1577488	73406	29468	249592
Zachodniopomorskie	2230911	1496558	40199	117903	576251

STOPIEŃ WYKORZYSTANIA POKOI W OBIEKTACH HOTELOWYCH



3. LUBELSKIE NA TLE KRAJU I INNYCH WOJEWÓDZTW W 2010 R.

TABL. 8. NOCLEGI UDZIELONE TURYSTOM W OBIEKTACH HOTELOWYCH WEDŁUG RODZAJÓW I WOJEWÓDZTW (dok.)

WOJEWÓDZTWA	Ogółem	Hotele	Motele	Pensjonaty	Inne obiekty hotelowe
w tym TURYSTOM ZAGRANICZNYM					
P O L S K A	8029202	7107756	56568	126296	738582
Dolnośląskie	821742	746177	6181	16359	53025
Kujawsko-pomorskie.....	152697	148350	73	442	3832
<i>Lubelskie</i>	<i>115648</i>	<i>95909</i>	<i>2190</i>	<i>225</i>	<i>17324</i>
Lubuskie.....	199710	158175	17242	3202	21091
Łódzkie.....	245051	187445	5727	104	51775
Małopolskie.....	1817344	1696851	7367	26379	86747
Mazowieckie.....	1551378	1517076	2986	163	31153
Opolskie	65225	50786	349	340	13750
Podkarpackie.....	127422	97965	1773	826	26858
Podlaskie.....	88361	64308	5629	543	17881
Pomorskie	521152	470132	257	8414	42349
Śląskie.....	517157	418411	676	3729	94341
Świętokrzyskie.....	53801	52181	1328	164	128
Warmińsko-mazurskie	309237	277789	326	14791	16331
Wielkopolskie	426769	396303	3750	2789	23927
Zachodniopomorskie	1016508	729898	714	47826	238070



Plaża w Gdyni (fot. Paweł Wroński)

3. LUBELSKIE NA TLE KRAJU I INNYCH WOJEWÓDZTW W 2010 R.


TABL. 9. HOTELE WEDŁUG KATEGORII I WOJEWÓDZTW

Stan w dniu 31 VII

WOJEWÓDZTWA	Hotele razem	Kategorie					w trakcie kategoryzacji
		*****	****	***	**	*	
P O L S K A	1796	43	162	779	510	177	125
Dolnośląskie	200	4	18	95	46	30	7
Kujawsko-pomorskie.....	92	1	10	38	29	5	9
Lubelskie	49	—	4	21	9	1	14
Lubuskie.....	66	—	4	24	18	12	8
Łódzkie.....	86	—	3	42	23	11	7
Małopolskie.....	249	14	30	131	53	10	11
Mazowieckie.....	156	11	18	56	45	16	10
Opolskie	29	—	—	17	6	3	3
Podkarpackie.....	84	—	2	41	27	8	6
Podlaskie.....	23	—	3	6	9	1	4
Pomorskie	144	6	11	50	56	11	10
Śląskie.....	156	3	18	68	40	13	14
Świętokrzyskie.....	66	—	3	24	26	10	3
Warmińsko-mazurskie	95	1	7	40	32	5	10
Wielkopolskie	209	2	17	88	69	29	4
Zachodniopomorskie	92	1	14	38	22	12	5

STOPIEŃ WYKORZYSTANIA POKOI

W HOTELACH



TABL. 10. POKOJE GOŚCINNE ^a I KWATERY AGROTURYSTYCZNE ^a WEDŁUG WOJEWÓDZTW

WOJEWÓDZTWA	Pokoje gościnne				Kwatery agroturystyczne			
	obiekty ^b	miejsca noclegowe ^b	korzystający z noclegów	udzielone noclegi	obiekty ^b	miejsca noclegowe ^b	korzystający z noclegów	udzielone noclegi
P O L S K A	1310	26574	407730	1301557	346	5672	62902	241391
Dolnośląskie	183	3208	56874	168542	38	648	6406	23245
Kujawsko-pomorskie....	21	413	8926	16847	13	229	3578	9422
Lubelskie	16	323	9323	17198	7	121	1261	3995
Lubuskie.....	13	169	6341	12374	9	148	2644	9672
Łódzkie.....	13	210	6888	20164	6	93	1989	4787
Małopolskie.....	400	9119	123308	434128	20	316	3289	7851
Mazowieckie.....	29	438	17738	52001	24	404	5632	23849
Opolskie	11	129	5334	10342	5	80	453	1055
Podkarpackie.....	29	567	6643	29617	26	386	4359	18932
Podlaskie.....	14	163	2142	5781	31	374	4419	15831
Pomorskie	271	5103	48403	191957	48	1053	7802	39690
Śląskie.....	116	2445	82126	187973	21	330	4626	20939
Świętokrzyskie.....	8	168	1405	4761	22	269	1857	9315
Warmińsko-mazurskie	31	479	5601	22216	36	608	6040	18152
Wielkopolskie	16	361	3615	20108	34	536	7472	28685
Zachodniopomorskie ...	139	3279	23063	107548	6	77	1075	5971

^a Posiadające co najmniej 10 miejsc noclegowych. ^b Stan w dniu 31 VII.



Kudowa Zdrój (fot. Paweł Repeć)


TABL. 11. POWIERZCHNIA O SZCZEGÓLNYCH WALORACH PRZYRODNICZYCH
PRAWNIE CHRONIONA WEDŁUG WOJEWÓDZTW

Stan w dniu 31 XII

WYSZCZEGÓLNIENIE	Obszary prawnie chronione								
	ogółem		parki naro- dowe ^a	rezer- waty przy- rody ^a	parki kraj- obra- zowe ^{ab}	obszary chronio- nego kraj- obrazu ^b	użytki ekolo- giczne	stano- wiska dokumen- tacyjne	zespoły przyrod- niczo- kraj- obra- zowe
	w ha	w % powierz- chni ogólnej							
P O L S K A	10143125	32,4	314475	164202	2529022	6990048	51030	885	93464
Dolnośląskie	369871	18,5	11921	10486	195437	138554	5202	—	8272
Kujawsko-pomorskie	571129	31,8	—	9493	223513	329677	5329	94	3024
<i>Lubelskie</i>	<i>570006</i>	<i>22,7</i>	<i>18247</i>	<i>11550</i>	<i>233212</i>	<i>299153</i>	<i>7069</i>	<i>7</i>	<i>769</i>
Lubuskie	543885	38,9	13643	3674	76933	436442	3135	6	10053
Łódzkie	359245	19,7	68	7440	95466	243264	1461	34	11512
Małopolskie	790263	52,0	38009	3299	175812	571804	1148	58	134
Mazowieckie	1055243	29,7	38476	18203	168396	822506	1824	522	5316
Opolskie	256261	27,2	—	893	61689	189628	710	19	3322
Podkarpackie	797644	44,7	46734	10990	272819	463019	3875	25	182
Podlaskie	645561	32,0	92072	23532	83532	444173	2108	—	144
Pomorskie	598064	32,7	26186	8737	155070	390361	4006	30	13675
Śląskie	273172	22,1	—	4077	227006	36987	836	15	4251
Świętokrzyskie	755759	64,5	7626	3821	126539	617100	543	25	104
Warmińsko-mazurskie	1126155	46,6	—	31229	139399	929282	4855	2	21388
Wielkopolskie	948446	31,8	7962	4103	178034	753658	2522	—	2167
Zachodniopomorskie	482419	21,1	13531	12676	116166	324440	6407	49	9151

^a Bez otuliny. ^b Bez rezerwatów i pozostałych form ochrony przyrody położonych na terenie parków krajobrazowych i obszarów chronionego krajobrazu.


4. TABLICE PRZEGLĄDOWE



Kościół Farny



Rynek



Ruiny zamku



Bulwar nad Wisłą



Góra Trzech Krzyży

KAZIMIERZ DOLNY

fot. 1 Elżbieta Łoś
2, 3 Sławomir Dziaduch
4, 5 Aneta Olszewska-Welman

TABL. 1 (12). OGÓLNE DANE O TURYSTYCZNYCH OBIEKTACH ZBIOROWEGO ZAKWATEROWANIA

WYSZCZEGÓLNIENIE	2000	2005	2006	2007	2008	2009	2010
OBIEKTY (stan w dniu 31 VII)							
OGÓŁEM	359	331	314	307	298	285	322
Obiekty hotelowe	49	92	95	97	103	97	117
Hotele	32	30	37	40	43	39	49
Motele.....	9	13	11	10	12	10	9
Pensjonaty.....	8	3	4	4	6	5	11
Inne obiekty hotelowe ^a	46	43	43	42	43	48
Pozostałe obiekty zbiorowego zakwaterowania	310	239	219	210	195	188	205
Domy wycieczkowe	5	2	2	2	1	1	1
Schroniska ^b	40	42	35	34	34	33	38
Ośrodki wczasowe	97	70	66	61	58	59	56
Ośrodki kolonijne.....	13	9	7	8	7	6	6
Ośrodki szkoleniowo-wypoczynkowe.....	23	23	27	28	28	26	28
Domy pracy twórczej.....	3	3	3	2	2	2	2
Zespoły ogólnodostępnych domków turystycznych.....	20	19	19	19	17	16	16
Kempingi.....	6	5	4	5	4	4	4
Pola biwakowe	18	10	9	6	5	4	7
Zakłady uzdrowiskowe	4	4	4	4	4	4	4
Ośrodki do wypoczynku sobotnio-niedzielnego i świątecznego	3	2	1	1	2	.	.
Pozostałe niesklasyfikowane ^c	78	50	42	40	33	33	43

a Do 2003 r. zaliczane do grupy „pozostałe niesklasyfikowane”. b Łącznie z młodzieżowymi i szkolnymi. c Od 2009 r. obejmują również ośrodki do wypoczynku sobotnio-niedzielnego i świątecznego.

TABL. 1 (12). OGÓLNE DANE O TURYSTYCZNYCH OBIEKTACH ZBIOROWEGO ZAKWATEROWANIA (cd.)

WYSZCZEGÓLNIENIE	2000	2005	2006	2007	2008	2009	2010
MIEJSCA NOCLEGOWE (stan w dniu 31 VII)							
OGÓŁEM	23346	19506	19042	18997	18742	18909	20307
Obiekty hotelowe	3246	5262	5627	5696	6226	6199	6940
Hotele	2595	2643	3209	3255	3615	3194	3667
Motele.....	370	451	401	387	487	417	379
Pensjonaty.....	281	209	225	233	276	247	456
Inne obiekty hotelowe ^a	1959	1792	1821	1848	2341	2438
Pozostałe obiekty zbiorowego zakwaterowania	20100	14244	13415	13301	12516	12710	13367
Domy wycieczkowe	266	95	95	94	41	40	45
Schroniska ^b	1510	1780	1488	1401	1430	1412	1493
Ośrodki wczasowe	5798	4001	3919	3641	3449	3811	3691
Ośrodki kolonijne.....	1697	1054	889	1032	894	694	691
Ośrodki szkoleniowo-wypoczynkowe.....	1755	1558	1871	2113	1971	1522	1605
Domy pracy twórczej.....	145	268	268	160	163	161	193
Zespoły ogólnodostępnych domków turystycznych.....	1274	1011	1172	1273	1125	995	1005
Kempingi.....	613	615	505	525	375	355	355
Pola biwakowe	2700	1500	730	400	350	420	580
Zakłady uzdrowiskowe	834	498	499	496	788	1328	1241
Ośrodki do wypoczynku sobotnio-niedzielnego i świątecznego	45	33	20	20	168	.	.
Pozostałe niesklasyfikowane ^c	3463	1831	1959	2146	1762	1972	2468

^a Do 2003 r. zaliczane do grupy „pozostałe niesklasyfikowane”. ^b Łącznie z młodzieżowymi i szkolnymi. ^c Od 2009 r. obejmują również ośrodki do wypoczynku sobotnio-niedzielnego i świątecznego.

TABL. 1 (12). OGÓLNE DANE O TURYSTYCZNYCH OBIEKTACH ZBIOROWEGO ZAKWATEROWANIA (cd.)

WYSZCZEGÓLNIENIE	2000	2005	2006	2007	2008	2009	2010
KORZYSTAJĄCY Z NOCLEGÓW							
OGÓŁEM	510831	543686	564472	615782	677166	652245	665609
Obiekty hotelowe	208014	323701	357997	401975	445179	429379	450397
Hotele	171924	187947	228488	258327	293403	297058	306628
Motele.....	25166	18404	17772	18809	24710	17902	16696
Pensjonaty.....	10924	12211	11541	14900	16509	9672	16364
Inne obiekty hotelowe ^a	105139	100196	109939	110557	104747	110709
Pozostałe obiekty zbiorowego zakwaterowania	302817	219985	206475	213807	231987	222866	215212
Domy wycieczkowe	10977	4462	4159	3755	1785	1633	1423
Schroniska ^b	28009	26025	25484	24752	25469	25831	24558
Ośrodki wczasowe	48778	34154	32477	30109	35134	37070	29288
Ośrodki kolonijne.....	8234	6497	3379	5140	4248	3064	3407
Ośrodki szkoleniowo-wypoczynkowe.....	50755	51126	49649	63101	60962	56809	49026
Domy pracy twórczej.....	7643	12229	12610	9008	7730	7869	7041
Zespoły ogólnodostępnych domków turystycznych.....	11212	10709	16606	17775	18220	13425	15863
Kempingi.....	5105	5243	4251	2951	5680	7653	5466
Pola biwakowe	3667	3381	3171	1228	869	1649	2018
Zakłady uzdrowiskowe.....	13801	15478	13984	16302	31857	31904	38057
Ośrodki do wypoczynku sobotnio-niedzielnego i świątecznego	485	475	275	36	311	.	.
Pozostałe niesklasyfikowane ^c	114151	50206	40430	39650	39722	35959	39065

a Do 2003 r. zaliczane do grupy „pozostałe niesklasyfikowane”. b Łącznie z młodzieżowymi i szkolnymi. c Od 2009 r. obejmują również ośrodki do wypoczynku sobotnio-niedzielnego i świątecznego.

TABL. 1 (12). OGÓLNE DANE O TURYSTYCZNYCH OBIEKTACH ZBIOROWEGO ZAKWATEROWANIA (cd.)

WYSZCZEGÓLNIENIE	2000	2005	2006	2007	2008	2009	2010
KORZYSTAJĄCY Z NOCLEGÓW (dok.) - w tym TURYŚCI ZAGRANICZNI							
RAZEM.....	96467	92042	99702	97468	81481	79121	89940
Obiekty hotelowe.....	51909	79355	89571	88550	74011	73149	84305
Hotele	47076	63050	74020	73555	64363	64413	72200
Motele.....	3773	1572	1549	1314	1932	1350	1686
Pensjonaty.....	1060	385	820	647	482	33	186
Inne obiekty hotelowe ^a	14348	13182	13034	7234	7353	10233
Pozostałe obiekty zbiorowego zakwaterowania	44558	12687	10131	8918	7470	5972	5635
Domy wycieczkowe	2821	529	490	314	171	217	61
Schroniska ^b	1832	1505	1059	783	477	557	488
Ośrodki wczasowe	36	11	13	8	25	52	11
Ośrodki kolonijne.....	130	269	157	39	156	122	—
Ośrodki szkoleniowo-wypoczynkowe.....	3686	2532	2576	2976	2417	1408	1328
Domy pracy twórczej.....	412	669	450	11	16	124	73
Zespoły ogólnodostępnych domków turystycznych.....	314	406	635	484	246	228	23
Kempingi.....	310	1174	861	609	1239	1491	1138
Pola biwakowe	20	27	42	12	7	—	3
Zakłady uzdrowiskowe	190	574	292	308	192	143	81
Ośrodki do wypoczynku sobotnio-niedzielnego i świątecznego	—	2	3	—	—	.	.
Pozostałe niesklasyfikowane ^c	34807	4989	3553	3374	2524	1630	2429

^a Do 2003 r. zaliczane do grupy „pozostałe niesklasyfikowane”. ^b Łącznie z młodzieżowymi i szkolnymi. ^c Od 2009 r. obejmują również ośrodki do wypoczynku sobotnio-niedzielnego i świątecznego.

TABL. 1 (12). OGÓLNE DANE O TURYSTYCZNYCH OBIEKTACH ZBIOROWEGO ZAKWATEROWANIA (cd.)

WYSZCZEGÓLNIENIE	2000	2005	2006	2007	2008	2009	2010
UDZIELONE NOCLEGI							
OGÓŁEM	1465214	1238665	1286645	1410282	1555548	1602459	1612094
Obiekty hotelowe.....	374287	530853	579384	656194	705727	658222	672373
Hotele	311866	282804	341299	377937	422011	418510	425466
Motele.....	34563	24190	25290	29935	39343	32311	24911
Pensjonaty.....	27858	23753	22125	29300	33158	19221	27706
Inne obiekty hotelowe ^a	200106	190670	219022	211215	188180	194290
Pozostałe obiekty zbiorowego zakwaterowania	1090927	707812	707261	754088	849821	944237	939721
Domy wycieczkowe	26929	11391	10176	11785	11718	11782	11857
Schroniska ^b	51844	52597	49819	51568	55480	58002	56110
Ośrodki wczasowe	241839	155455	154360	166496	167397	170576	148831
Ośrodki kolonijne.....	58140	38606	31636	36122	36334	24322	30905
Ośrodki szkoleniowo-wypoczynkowe.....	123488	123992	126321	141027	136251	132690	119196
Domy pracy twórczej.....	17132	23794	25980	20337	19203	15725	18653
Zespoły ogólnodostępnych domków turystycznych.....	39527	35962	53273	56709	53564	46635	51660
Kempingi.....	10436	9929	7494	4154	10022	12890	8723
Pola biwakowe	10733	8179	10817	2867	2387	6460	5793
Zakłady uzdrowiskowe	220556	147782	144263	146165	239675	380657	380916
Ośrodki do wypoczynku sobotnio-niedzielnego i świątecznego	1383	2086	606	138	2443	.	.
Pozostałe niesklasyfikowane ^c	288920	98039	92516	116720	115347	84498	107077

a Do 2003 r. zaliczane do grupy „pozostałe niesklasyfikowane”. b Łącznie z młodzieżowymi i szkolnymi. c Od 2009 r. obejmują również ośrodki do wypoczynku sobotnio-niedzielnego i świątecznego.



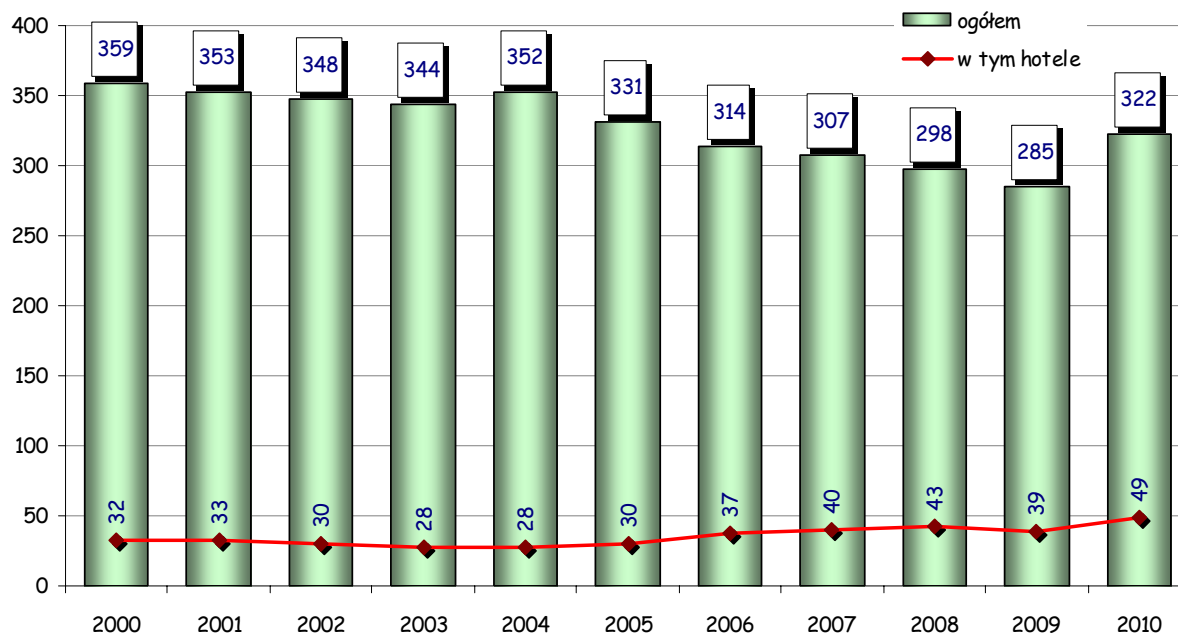
4. TABLICE PRZEGLĄDOWE

TABL. 1 (12). OGÓLNE DANE O TURYSTYCZNYCH OBIEKTACH ZBIOROWEGO ZAKWATEROWANIA (dok.)

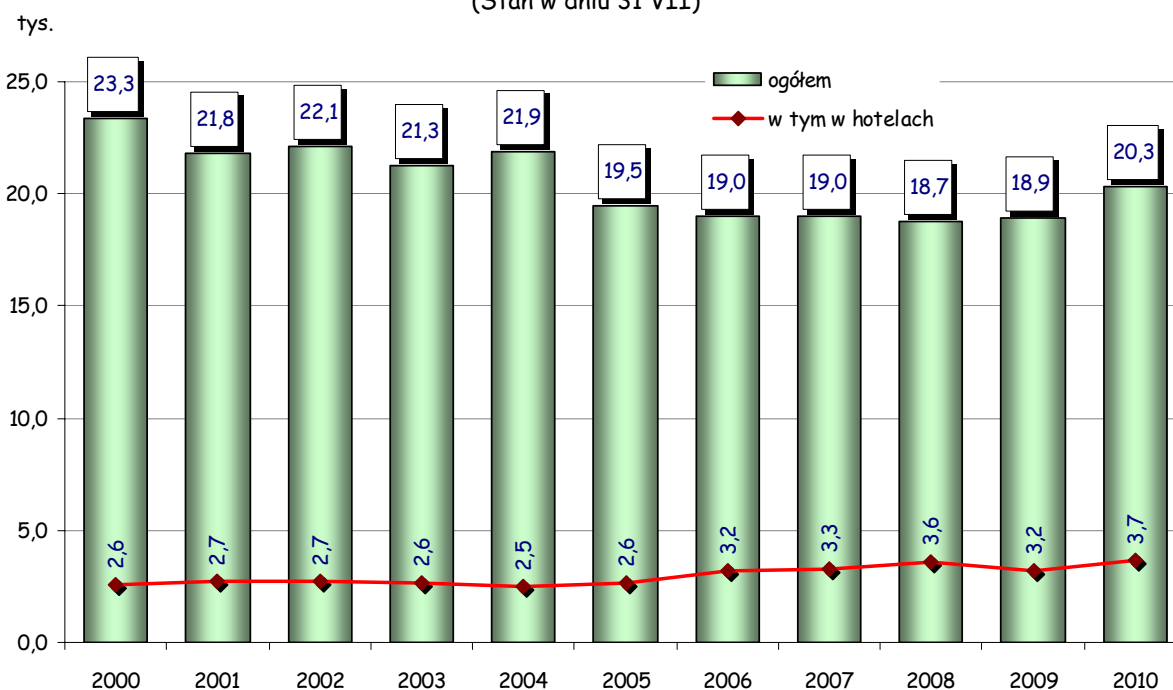
WYSZCZEGÓLNIENIE	2000	2005	2006	2007	2008	2009	2010
UDZIELONE NOCLEGI (dok.)							
- w tym TURYSTOM ZAGRANICZNYM							
RAZEM.....	194957	147110	154630	158604	139002	124202	128884
Obiekty hotelowe.....	83493	120897	131453	134408	118360	108135	115648
Hotele	70262	92303	103138	101765	95064	92232	95909
Motele.....	5071	2092	2091	1734	3458	2209	2190
Pensjonaty.....	8160	951	1728	1451	972	91	225
Inne obiekty hotelowe ^a	25551	24496	29458	18866	13603	17324
Pozostałe obiekty zbiorowego zakwaterowania	111464	26213	23177	24196	20642	16067	13236
Domy wycieczkowe	6968	616	966	733	1476	1275	371
Schroniska ^b	2292	2618	2068	1787	897	1141	939
Ośrodki wczasowe	247	43	27	24	220	108	21
Ośrodki kolonijne.....	1334	1371	1214	367	1725	995	—
Ośrodki szkoleniowo-wypoczynkowe.....	5799	5276	5616	5576	4183	3525	3041
Domy pracy twórczej.....	979	1476	1403	15	40	350	283
Zespoły ogólnodostępnych domków turystycznych.....	660	534	1499	1434	1101	1980	57
Kempingi.....	430	1756	1068	899	1484	2034	1500
Pola biwakowe	30	51	98	24	15	—	3
Zakłady uzdrowiskowe.....	1741	2131	982	1183	1552	1152	749
Ośrodki do wypoczynku sobotnio-niedzielnego i świątecznego	—	2	3	—	—	.	.
Pozostałe niesklasyfikowane ^c	90984	10339	8233	12154	7949	3507	6272

^a Do 2003 r. zaliczane do grupy „pozostałe niesklasyfikowane”. ^b Łącznie z młodzieżowymi i szkolnymi. ^c Od 2009 r. obejmują również ośrodki do wypoczynku sobotnio-niedzielnego i świątecznego.

TURYSTYCZNE OBIEKTY ZBIOROWEGO ZAKWATEROWANIA W LATACH 2000-2010
(Stan w dniu 31 VII)

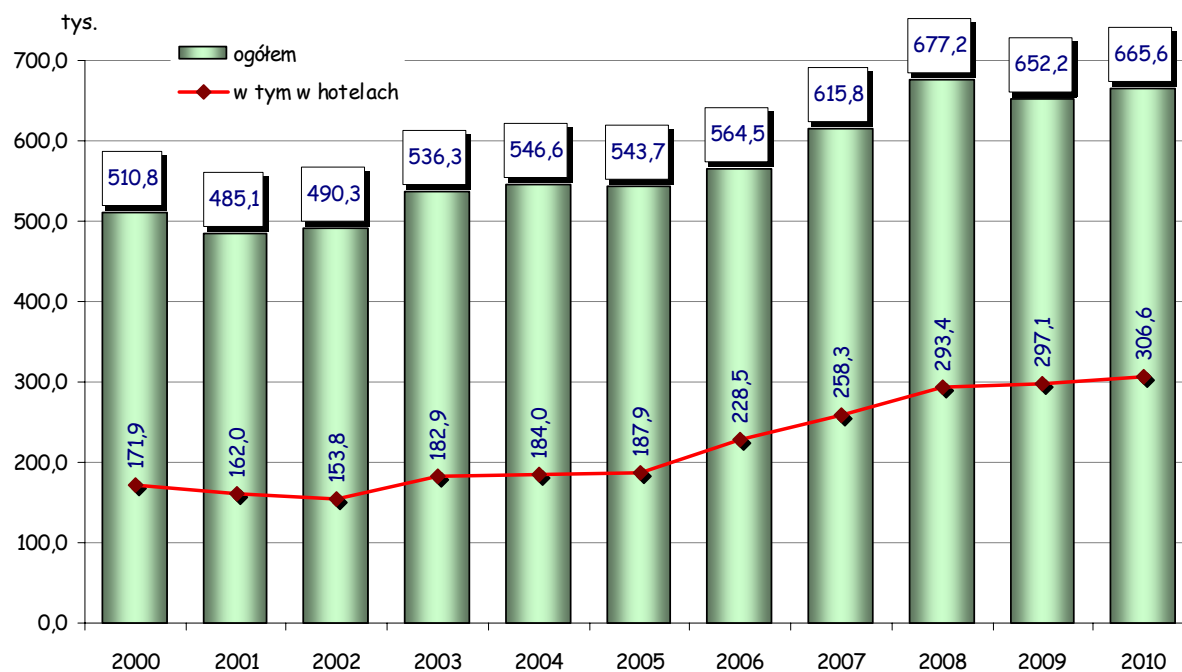


MIEJSCA W TURYSTYCZNYCH OBIEKTACH ZBIOROWEGO ZAKWATEROWANIA W LATACH 2000-2010
(Stan w dniu 31 VII)

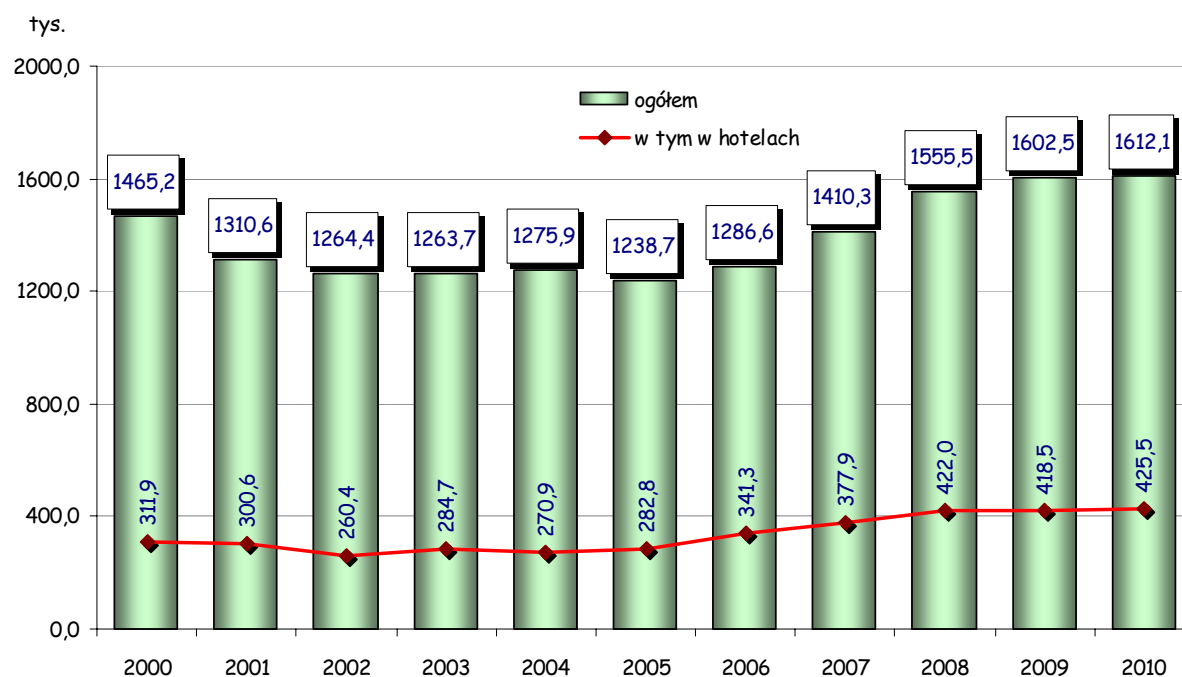


4. TABLICE PRZEGLĄDOWE

KORZYSTAJĄCY Z TURYSTYCZNYCH OBIEKTÓW ZBIOROWEGO ZAKWATEROWANIA W LATACH 2000-2010



UDZIELONE NOCLEGI W TURYSTYCZNYCH OBIEKTACH ZBIOROWEGO ZAKWATEROWANIA W LATACH 2000-2010



TABL. 2 (13). PRZEKROCZENIA GRANICY W WOJEWÓDZTWIE LUBELSKIM

WYSZCZEGÓLNIENIE	2000	2005	2006	2007	2008	2009	2010
OGÓŁEM							
OGÓŁEM	15369612	10953738	12022616	12201062	8765960	8089159	9236023
Granica polsko-białoruska.....	8874464	4221513	4545660	4372553	2612010	2672008	3418772
Kukuryki (drogowe).....	358035	364183	348225	347749	356582	352521	424807
Sławatycze (drogowe).....	1735599	765517	843445	714635	235222	202455	376757
Terespol (drogowe).....	4679683	2210382	2397251	2272846	1454036	1680435	2120889
Terespol (kolejowe).....	2101147	881431	956739	1037323	566170	436597	496319
Granica polsko-ukraińska	6495148	6732225	7476945	7828503	6153947	5417026	5817243
Dorohusk (drogowe).....	2651262	2599017	3182927	3387317	2195252	1934863	2049823
Dorohusk (kolejowe).....	250162	167368	187336	180067	169716	137914	130100
Hrebennie (drogowe).....	2791138	2452565	2419379	2562824	2101133	2132958	2312510
Hrebennie (kolejowe).....	47053	10275	—	—	—	—	—
Hrubieszów (kolejowe).....	11875	11025	15525	17392	16055	12513	14992
Zosin (drogowe).....	743658	1491975	1671778	1680903	1671791	1198778	1309818
Dodatkowe przejście lotnicze - Świdnik.....	—	—	11	6	3	125	8

TABL. 2 (12). PRZEKROCZENIA GRANICY W WOJEWÓDZTWIE LUBELSKIM (dok.)

WYSZCZEGÓLNIENIE	2000	2005	2006	2007	2008	2009	2010
w tym przez OBYWATELI POLSKICH							
RAZEM.....	576570	3317939	4124220	4300851	4050916	2716436	2321924
Granica polsko-białoruska.....	334124	454801	636606	496194	352067	435250	515350
Kukuryki (drogowe).....	18110	61052	50132	41398	52773	59950	92332
Sławatycze (drogowe).....	54661	98250	207320	133610	53701	40773	61140
Terespol (drogowe).....	121810	200503	280467	220555	185927	285223	306733
Terespol (kolejowe).....	139543	94996	98687	100631	59666	49304	55145
Granica polsko-ukraińska	242446	2863138	3487614	3804653	3698847	2281183	1806570
Dorohusk (drogowe).....	76316	977020	1391649	1514164	1056904	652705	517389
Dorohusk (kolejowe).....	21484	26346	29295	25826	25668	20655	18955
Hrebennie (drogowe).....	99161	905476	927762	1085675	1231470	778579	613531
Hrebennie (kolejowe).....	9072	5216	—	—	—	—	—
Hrubieszów (kolejowe).....	1036	28	51	1054	19	4	12
Zosin (drogowe).....	35377	949052	1138857	1177934	1384786	829240	656683
Dodatkowe przejście lotnicze - Świdnik.....	—	—	—	4	2	3	4

Źródło: dane Nadbużańskiego Oddziału Straży Granicznej w Chełmie.

5. GEOGRAFIA I METEOROLOGIA



**RADZYŃ PODLASKI
- PAŁAC POTOCKICH**

fot. Magdalena Rosołowska

5. GEOGRAFIA I METEOROLOGIA

TABL. 1 (14). POŁOŻENIE GEOGRAFICZNE WOJEWÓDZTWA

Stan w dniu 1 I 2010 r.

WYSZCZEGÓLNIENIE	Gmina	W stopniach i minutach	W km
Najdalej wysunięte punkty granicy województwa:			
na północ (szerokość geograficzna północna).....	Konstantynów	52 ⁰ 17'	x
na południe (szerokość geograficzna północna)	Lubycza Królewska	50 ⁰ 15'	x
na zachód (długość geograficzna wschodnia).....	Stężycza	21 ⁰ 37'	x
na wschód (długość geograficzna wschodnia)	Horodło	24 ⁰ 08'	x
Rozciągłość:			
z południa na północ.....	x	2 ⁰ 02'	226
z zachodu na wschód	x	2 ⁰ 31'	176

Źródło: dane Biura Geodezji Urzędu Marszałkowskiego Województwa Lubelskiego w Lublinie.

TABL. 2 (15). POWIERZCHNIA I GRANICE

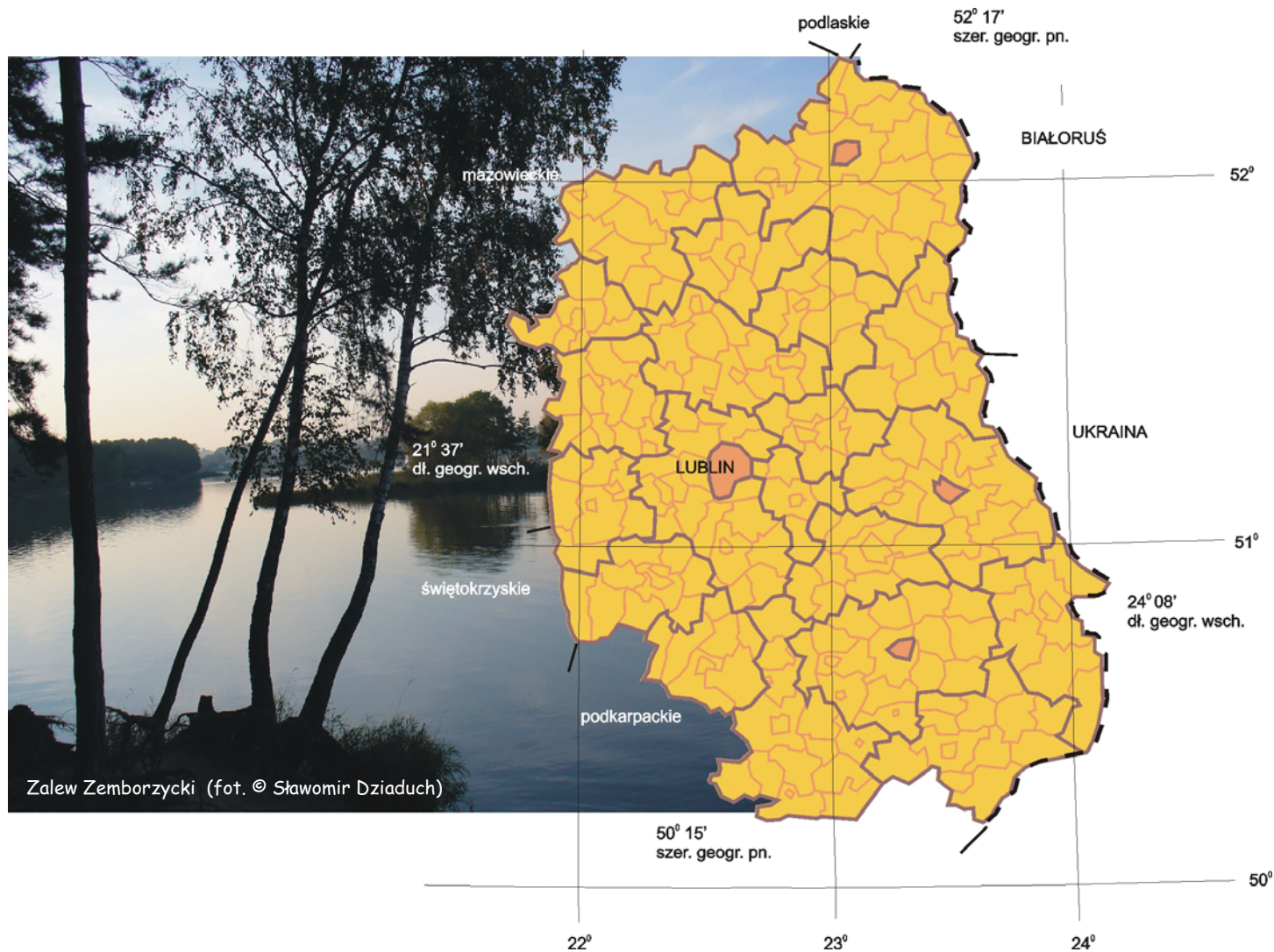
Stan w dniu 1 I 2010 r.

WYSZCZEGÓLNIENIE	W liczbach bezwzględnych	W odsetkach
Powierzchnia w km ²	25122	x
Długość granic w km	1196	100,0
z Białorusią.....	170	14,2
z Ukrainą.....	296	24,7
z województwami:		
mazowieckim.....	372	31,1
podkarpackim	321	26,8
podlaskim	4	0,3
świętokrzyskim.....	33	2,8

Źródło: dane Biura Geodezji Urzędu Marszałkowskiego Województwa Lubelskiego w Lublinie.

5. GEOGRAFIA I METEOROLOGIA

POŁOŻENIE GEOGRAFICZNE WOJEWÓDZTWA LUBELSKIEGO



TABL. 3 (16). UKŁAD PIONOWY POWIERZCHNI

WYSZCZEGÓLNIENIE	Gmina	Wzniesienie nad poziom morza w m
Najwyżej położony punkt - Krągły Goraj	Lubycza Królewska	388,7
Najwyżej położona miejscowość - Łuszczacz	Susiec	330-350
Najniżej położony punkt (brak nazwy)	Stężycza	106,6
Najniżej położona miejscowość - Piotrowice	Stężycza	106,6-110,0

Źródło: dane Biura Geodezji Urzędu Marszałkowskiego Województwa Lubelskiego w Lublinie; na podstawie mapy topograficznej w skali 1:50000.

5. GEOGRAFIA I METEOROLOGIA

TABL. 4 (17). DANE METEOROLOGICZNE

Stacje meteorologiczne	Temperatury w °C						Średnie roczne sumy opadów w mm				Średnia prędkość wiatru w m/s	Ustępnienie w h	Średnie zachmurzenie w okta-nach ^b
	średnie				skrajne ^a		1971-2000	1991-2000	2001-2005	2010			
	1971-2000	1991-2000	2001-2005	2010	max.	min.							
Lublin.....	7,4	7,7	7,9	7,5	35,3	-33,7	572	590	575	751,4	3,0	1689	5,5
Terespol.	7,5	7,9	8,1	7,7	35,3	-34,3	512	527	483	723,5	2,9	1840	5,5

a Z lat 1971-2010. b Stopień zachmurzenia nieba: od 0 (niebo bez chmur) do 8 (całkowicie pokryte chmurami).

Źródło: dane Instytutu Meteorologii i Gospodarki Wodnej.

TABL. 5 (18). MIESIĘCZNE TEMPERATURY POWIETRZA

Stacje meteorologiczne	Lata ^a	I	II	III	IV	V	VI	VII	VIII	IX	X	XI	XII
		w °C											
Lublin.....	1971-2000	-3,1	-2,0	1,8	7,4	13,1	15,8	17,3	17,0	12,6	7,6	2,1	-1,3
	1991-2000	-2,2	-1,3	1,9	8,1	13,2	16,4	18,0	17,7	12,8	7,7	1,9	-2,0
	2001-2005	-2,6	-2,1	1,9	8,0	14,1	15,9	19,4	18,5	13,2	8,2	3,2	-2,6
	2010	-8,6	-2,6	2,6	8,8	13,8	17,3	20,8	19,4	11,8	5,2	6,0	-5,0
Terespol.	1971-2000	-3,1	-2,2	1,8	7,8	13,7	16,4	17,8	17,3	12,6	7,6	2,2	-1,2
	1991-2000	-2,0	-1,2	2,0	8,5	13,7	17,1	18,4	17,8	12,8	7,7	1,9	-1,9
	2001-2005	-2,4	-1,9	2,1	8,4	14,3	16,1	20,2	18,6	13,0	8,3	3,2	-2,6
	2010	-9,1	-3,0	3,0	9,2	14,7	18,1	21,6	20,0	12,1	5,3	5,6	-5,1

a Dane za okresy wieloletnie dotyczą średnich miesięcznych z tych okresów.

Źródło: dane Instytutu Meteorologii i Gospodarki Wodnej.

TABL. 6 (19). MIESIĘCZNE OPADY ATMOSFERYCZNE

Stacje meteorologiczne	Lata ^a	I	II	III	IV	V	VI	VII	VIII	IX	X	XI	XII
		w mm											
Lublin.....	1971-2000	27	26	30	43	56	71	76	68	59	44	37	36
	1991-2000	24	33	36	55	57	68	81	52	68	46	37	33
	2001-2005	36	37	36	41	48	65	103	49	52	42	35	31
	2010	25	32	20	29	170	61	79	115	128	7	54	33
Terespol.	1971-2000	23	21	26	38	51	63	71	62	53	38	34	33
	1991-2000	21	28	33	48	50	52	78	51	61	35	37	32
	2001-2005	25	32	22	24	61	47	88	54	33	38	29	29
	2010	38	29	16	31	90	59	109	94	115	13	88	43

a Dane za okresy wieloletnie dotyczą średnich miesięcznych z tych okresów.

Źródło: dane Instytutu Meteorologii i Gospodarki Wodnej.

TABL. 7 (20). REGIONY FIZYCZNOGEOGRAFICZNE według Jerzego Kondrackiego

Makroregiony	Charakterystyka	Mikroregiony
Nizina Południowopodlaska	Jest równiną peryglacialną, wznosząca się 100-200 m n.p.m., a tam gdzie zachowały się ostańce moreny czołowej zlodowacenia środkowopolskiego, przekraczającą nieco wysokości 200 m n.p.m. Na glinach morenowych i piaskach gliniastych występują gleby płowe oraz bielcowe i rdzawe. W dolinach rzecznych gleby hydrogeniczne i mady. Region porastają głównie bory sosnowe i bory sosnowo-dębowe.	Podlaski Przełom Bugu Równina Łukowska Wysoczyzna Żelechowska Pradolina Wieprza Wysoczyzna Lubartowska
Nizina Środkomazowiecka	Mały, położony na prawym brzegu Wisły, fragment Niziny Środkomazowieckiej (Dolina Środkowej Wisły) to piaszczysta terasa wydmowa porośnięta głównie borem sosnowym, a niekiedy lasem łęgowym. Dominującymi glebami są mady.	Dolina Środkowej Wisły
Wzniesienia Południowomazowieckie	W obrębie województwa lubelskiego znajduje się niewielki fragment tego regionu. Zbudowany jest z glin morenowych i piasków lodowcowo-rzecznych.	Równina Radomska
Wyżyna Lubelska	Budują ją skały węglanowe wieku kredowego, na nich zalegają utwory czwartorzędowe, wśród których bardzo ważną rolę, tak w rzeźbie, jak i w gospodarce, odgrywają lessy. W zachodniej części Wyżyny Lubelskiej spotykamy gęstą sieć wąwozów lessowych. Najwyższe wzniesienia - na obszarze Działów Grabowieckich sięgają 313 m n.p.m. Wysokości względne w okolicach Kazimierza Dolnego zbliżają się do 100 m. Region ten odznacza się ubóstwem wód powierzchniowych - tutaj występują obszary o najrzadszej w Polsce gęstości sieci rzecznej.	Małopolski Przełom Wisły Płaskowyż Natęczowski Kotlina Chodelska Wzniesienia Urzędowskie Równina Beżycka Płaskowyż Świdnicki Wyniosłość Giełczewska Działy Grabowieckie Padół Zamojski
Roztocze	Wysokości wahają się od 300 do około 390 m n.p.m. Region dzieli się na trzy części - Zachodnie, Środkowe i Wschodnie. Charakterystyczną cechą Roztocza Zachodniego jest niewielkie zalesienie, co wiąże się m.in. z występowaniem pokrywy lessowej. Sieć wąwozów lessowych jest bardzo gęsta. Na terenie Roztocza Środkowego pokrywa lessowa nie występuje, co sprzyjało zachowaniu znacznych kompleksów leśnych. Z uwagi na walory krajobrazowe i przyrodnicze utworzono tu Roztoczański Park Narodowy obejmujący zróżnicowane, naturalne drzewostany buczyny karpackiej, borów jodłowych, sosnowych, lasów mieszanych, o bogatej florze (gatunki górskie, borealne, subatlantyckie, stepowe, pontyjskie) i faunie. Roztocze Wschodnie wyróżnia się największymi wysokościami względnymi i bezwzględnymi (390 m n.p.m.). Deniwelacje w okolicach Tomaszowa Lubelskiego przekraczają 150 m.	Roztocze Zachodnie Roztocze Środkowe Roztocze Wschodnie

Uwaga: skróconą charakterystykę makroregionów opracowano w Urzędzie Statystycznym w Lublinie na podstawie dostępnej literatury.

5. GEOGRAFIA I METEOROLOGIA

TABL. 7 (20). REGIONY FIZYCZNOGEOGRAFICZNE (dok.)
według Jerzego Kondrackiego

Makroregiony	Charakterystyka	Mikroregiony
Polesie Zachodnie	<p>Polesie Zachodnie jest krainą, gdzie przeplatają się zbudowane z gliniastych i piaszczystych utworów czwartorzędowych równiny akumulacyjne, denudacyjne. Polesie Zachodnie odznacza się specyficznymi stosunkami wodnymi, oraz bardzo małym urozmaiceniem rzeźby terenu. Wody podziemne występują tu bardzo płytko i są złej jakości. Sieć cieków wodnych jest bardzo gęsta, a w krajobrazie pojawiają się zajmujące rozległe połacie terenu torfowiska, głównie niskie, bagna oraz zgrupowanie jezior, z których największe Jezioro Wytyckie ma powierzchnię 4,9 km². Na najcenniejszych kompleksach jeziorno-torfowiskowych regionu utworzono Poleski Park Narodowy (powierzchnia 9762 ha). Polesie Zachodnie porastają głównie bory sosnowe i bory dębowo-sosnowe, a także lasy łęgowe. W powiecie włodawskim lasy (głównie bory dębowo-sosnowe i sosnowe) zajmują niemal 40% powierzchni.</p>	<p>Zakłęśność Łomaska Równina Kodeńska Polesie Brzeskie Równina Parczewska Zakłęśność Sosnowicka Garb Włodawski Równina Łęczyńsko- -Włodawska</p>
Polesie Wołyńskie	<p>Przeważa rzeźba równinno-pagórkowata. Występują tu, urozmaicające monotony krajobraz, ostańce denudacyjne zbudowane z węglanowych skał wieku kredowego, z czapkami trzeciorzędowych piaskowców, czy glin moreny czotowej zlodowacenia środkowopolskiego. Ich kulminacje przekraczają 270 m n.p.m. Liczne są zagłębienia bezodpływowe, najczęściej wypełnione torfami. Osobliwością tego regionu są torfowiska węglanowe, występujące w obrębie Chełmskiego Parku Krajobrazowego.</p>	<p>Obniżenie Dorohuckie Pagóry Chełmskie Obniżenie Dubieńskie</p>
Wyżyna Wołyńska	<p>Różna odporność skał nadaje temu regionowi charakterystyczny równoleżnikowy układ wzniesień i obniżeń. Region przykryty jest grubą pokrywą lessu. Wysokości na obszarze Grzędy Sokalskiej nieznacznie przekraczają 300 m n.p.m. Na lessach wytworzyły się bardzo urodzajne gleby typu czarnoziemów. Stąd też odsetek użytków rolnych przekracza 70%.</p>	<p>Grzęda Horodelska Kotlina Hrubieszowska Grzęda Sokalska</p>
Kotlina Pobuża	<p>W rzeźbie występują płaskie, niskie garby o kierunku równoleżnikowym, zbudowane z utworów kredowych, rozdzielane zabagnionymi obniżeniami. Przykrywa je cienka warstwa osadów czwartorzędowych - glin, piasków. Wysokości bezwzględne wahają się od 200 do 230 m n.p.m. Krajobraz zbliżony jest do poleskiego, ale zabagnienie jest mniejsze.</p>	<p>Równina Beńska</p>
Kotlina Sandomierska	<p>W regionie występują równiny akumulacyjne - utworzone na piaszczystych osadach fluwioglacjalnych. Rzeźbę terenu urozmaicają liczne wydmy. Słabym glebom towarzyszą duże kompleksy leśne - Puszcza Solska. Obszary przykryte przez gliny zwalowe, piaski i utwory pyłowe tworzą równinę falisto-pagórkowatą (Płaskowyż Tarnogrodzki).</p>	<p>Równina Biłgorajska Płaskowyż Tarnogrodzki</p>

Uwaga: skróconą charakterystykę makroregionów opracowano w Urzędzie Statystycznym w Lublinie na podstawie dostępnej literatury.

REGIONY FIZYCZNOGEOGRAFICZNE WOJEWÓDZTWA LUBELSKIEGO
według Jerzego Kondrackiego



Widok z Bukowej Góry w Roztoczańskim Parku Narodowym (fot. © Sławomir Dziaduch)



6. BAZA NOCLEGOWA W 2010 R.



NAŁĘCZÓW
- PARK ZDROJOWY

fot. 1-2 Aneta Olszewska-Welman
3-5 Elżbieta Łoś



6. BAZA NOCLEGOWA W 2010 R.

TABL. 1 (21). TURYSTYCZNE OBIEKTY ZBIOROWEGO ZAKWATEROWANIA NA TLE KRAJU

WYSZCZEGÓLNIENIE	Obiekty ^a	Miejsca noclegowe ^a	Korzystający z noclegów		Udzielone noclegi	
			ogółem	w tym turyści zagraniczni	ogółem	w tym turystom zagranicznym
Polska=100						
OGÓŁEM	4,5	3,3	3,3	2,2	2,9	1,3
Obiekty hotelowe.....	3,6	2,9	3,1	2,3	2,5	1,4
Hotele	2,7	2,1	2,6	2,1	2,0	1,3
Motele.....	7,3	8,1	5,1	3,7	5,5	3,9
Pensjonaty.....	3,8	3,6	4,7	0,6	2,6	0,2
Inne obiekty hotelowe.....	4,7	5,1	5,7	4,9	4,4	2,3
Pozostałe obiekty zbiorowego zakwaterowania	5,1	3,6	3,5	1,2	3,3	0,7
w tym:						
Domy wycieczkowe	1,9	1,1	0,8	0,5	2,7	1,6
Szkolne schroniska młodzieżowe.....	12,9	8,8	5,8	2,3	5,3	1,3
Ośrodki wczasowe	4,9	3,0	2,0	0,0	1,8	0,0
Ośrodki kolonijne.....	6,0	5,0	3,9	—	4,4	—
Ośrodki szkoleniowo-wypoczynkowe.....	5,7	3,2	4,0	3,1	2,9	2,2
Domy pracy twórczej.....	5,4	10,4	15,3	4,4	10,6	3,7
Zespoły domków turystycznych.....	4,4	4,7	6,4	0,3	5,5	0,2
Kempingi.....	3,3	1,8	2,8	1,9	1,5	1,2
Pola biwakowe	3,6	2,7	2,7	0,1	2,4	0,0
Zakłady uzdrowiskowe.....	2,5	3,9	6,2	0,1	5,0	0,1

^a Stan w dniu 31 VII.



6. BAZA NOCLEGOWA W 2010 R.

TABL. 2 (22). TURYSTYCZNE OBIEKTY ZBIOROWEGO ZAKWATEROWANIA

WYSZCZEGÓLNIENIE	Obiekty ^a		Miejsca noclegowe ^a		Korzystający z noclegów		Udzielone noclegi		Sto- pień wyko- rzy- s- ta- nia miejs- c nocle- gowych w %
	ogółem	w tym cało- roczne	ogółem	w tym całoro- czne	ogółem	w ty m z obiektów cało- rocznych	ogółem	w tym w obiektach cało- rocznych	
OGÓŁEM	322	199	20307	12140	665609	609938	1612094	1350530	33,3
Obiekty hotelowe.....	117	117	6940	6933	450397	450397	672373	672373	26,7
Hotele	49	49	3667	3667	306628	306628	425466	425466	32,1
Motele.....	9	9	379	379	16696	16696	24911	24911	18,7
Pensjonaty.....	11	11	456	456	16364	16364	27706	27706	18,3
Inne obiekty hotelowe.....	48	48	2438	2431	110709	110709	194290	194290	21,4
Pozostałe obiekty zbioro- wego zakwaterowania	205	82	13367	5207	215212	159541	939721	678157	40,5
Domy wycieczkowe	1	1	45	45	1423	1423	11857	11857	72,2
Szkolne schroniska młodzieżowe.....	38	7	1493	495	24558	20776	56110	44837	22,8
Ośrodki wczasowe	56	5	3691	207	29288	5029	148831	13194	42,1
Ośrodki kolonijne.....	6	—	691	—	3407	—	30905	—	74,1
Ośrodki szkoleniowo- -wypoczynkowe.....	28	23	1605	1209	49026	44589	119196	100598	26,5
Domy pracy twórczej.....	2	2	193	193	7041	7041	18653	18653	30,7
Zespoły domków turystycznych.....	16	2	1005	124	15863	3665	51660	13910	42,3
Kempingi.....	4	1	355	60	5466	3015	8723	5293	15,0
Pola biwakowe	7	—	580	—	2018	—	5793	—	16,0
Zakłady uzdrowiskowe	4	4	1241	1241	38057	38057	380916	380916	82,5
Pozostałe niesklasyfikowane ..	43	37	2468	1633	39065	35946	107077	88899	22,5

a Stan w dniu 31 VII.



6. BAZA NOCLEGOWA W 2010 R.

TABL. 3 (23). TURYSTYCZNE OBIEKTY ZBIOROWEGO ZAKWATEROWANIA WEDŁUG KATEGORII

WYSZCZEGÓLNIENIE	Obiekty ^a	Miejsca noclegowe ^a		Pokoje ^a		Korzystający	
		ogółem	w tym całoroczne	ogółem	w tym z własną łazienką i WC	ogółem	w tym turyści zagraniczni
Hotele	49	3667	3667	1945	1922	306628	72200
kategorii ****	4	583	583	291	291	52358	12533
kategorii ***	21	1488	1488	860	860	133842	33618
kategorii **	9	616	616	327	318	73813	23808
kategorii *	1	50	50	32	32	4492	52
w trakcie kategoryzacji	14	930	930	435	421	42123	2189
Motele	9	379	379	198	194	16696	1686
kategorii **	2	122	122	69	65	6857	638
kategorii *	4	197	197	93	93	6324	839
w trakcie kategoryzacji	3	60	60	36	36	3515	209
Pensjonaty	11	456	456	204	201	16364	186
kategorii ***	1	80	80	36	33	2513	—
kategorii **	4	193	193	76	76	5620	58
kategorii *	1	19	19	9	9	983	17
w trakcie kategoryzacji	5	164	164	83	83	7248	111
Domy wycieczkowe	1	45	45	—	—	1423	61
kategorii II	1	45	45	—	—	1423	61
Kempingi	4	355	60	—	—	5466	1138
kategorii *	2	165	60	—	—	4707	1038
w trakcie kategoryzacji	2	190	—	—	—	759	100

^a Stan w dniu 31 VII.

TABL. 4 (24). WYKORZYSTANIE TURYSTYCZNYCH OBIEKTÓW ZBIOROWEGO ZAKWATEROWANIA WEDŁUG KATEGORII

WYSZCZEGÓLNIENIE	Udzielone noclegi		Wynajęte pokoje		Nominalna liczba noclegów	Nominalna liczba pokoi	Stopień wykorzystania miejsc noclegowych w %	Stopień wykorzystania pokoi w %
	ogółem	w tym turystom zagranicznym	ogółem	w tym turystom zagranicznym				
Hotele	425466	95909	269291	60778	1327092	711117	32,1	37,9
kategorii ****	71870	19596	49269	14336	205916	106051	34,9	46,5
kategorii ***	191504	46045	124191	29480	536064	314692	35,7	39,5
kategorii **	86829	27062	52474	14862	217460	114902	39,9	45,7
kategorii *	8421	76	3924	39	20588	11680	40,9	33,6
w trakcie kategoryzacji	66842	3130	39433	2061	347064	163792	19,3	24,1
Motele.....	24911	2190	17440	1591	133075	69821	18,7	25,0
kategorii **	9988	898	8196	797	45866	25185	21,8	32,5
kategorii *	11325	1083	7023	629	65549	31709	17,3	22,1
w trakcie kategoryzacji	3598	209	2221	165	21660	12927	16,6	17,2
Pensjonaty.....	27706	225	12934	182	151288	67851	18,3	19,1
kategorii ***	4252	—	1992	—	29200	13140	14,6	15,2
kategorii **	12087	92	5166	57	59964	23476	20,2	22,0
kategorii *	1529	17	647	15	7149	3285	21,4	19,7
w trakcie kategoryzacji	9838	116	5129	110	54975	27950	17,9	18,4
Domy wycieczkowe	11857	371	—	—	16425	—	72,2	—
kategorii II.....	11857	371	—	—	16425	—	72,2	—
Kempingi.....	8723	1500	—	—	58250	—	15,0	—
kategorii *	7629	1366	—	—	37860	—	20,2	—
w trakcie kategoryzacji	1094	134	—	—	20390	—	5,4	—

TABL. 5 (25). TURYSŒCI ZAGRANICZNI KORZYSTAJĄCY Z TURYSTYCZNYCH OBIEKTÓW ZBIOROWEGO ZAKWATEROWANIA WEDŁUG MIEJSCA STAŁEGO ZAMELDOWANIA I RODZAJU OBIEKTU

WYSZCZEGÓLNIENIE	Ogółem	Obiekty hotelowe		Pozostałe obiekty zbiorowego zakwaterowania					
		razem	w tym hotele	razem	w tym				
					szkolne schroniska młodzieżowe	ośrodki szkoleniowo-wypoczynkowe	kempingi	zakłady uzdrowiskowe	pozostałe niesklasyfikowane
ŚWIAT OGÓŁEM	89940	84305	72200	5635	488	1328	1138	81	2429
EUROPA.....	55800	50665	41965	5135	451	1036	1117	46	2337
UNIA EUROPEJSKA	31330	28849	25065	2481	219	534	1010	16	613
w tym:									
Austria	956	925	853	31	1	1	20	—	1
Belgia	1342	1302	1226	40	7	5	21	—	1
Republika Czeska....	810	776	539	34	3	8	14	—	8
Francja	3106	2825	2534	281	19	87	148	5	13
Niemcy.....	6359	5882	5046	477	41	147	155	5	99
Węgry.....	1369	1229	1180	140	4	7	10	—	117
Irlandia	518	502	438	16	3	3	5	—	5
Włochy.....	2573	2417	2210	156	8	60	55	3	29
Łotwa	1265	1157	1038	108	47	12	26	—	23
Litwa	3424	3098	2608	326	9	79	98	—	139
Niderlandy.....	1310	1122	903	188	9	4	164	—	9
Rumunia	492	420	332	72	—	5	9	—	58
Hiszpania.....	918	805	717	113	46	9	47	—	7
Szwecja.....	986	927	767	59	—	41	10	1	7
Wielka Brytania.....	2851	2729	2508	122	9	36	48	2	6
POZOSTAŁE KRAJE EUROPEJSKIE	24470	21816	16900	2654	232	502	107	30	1724
w tym:									
Białoruś.....	5538	5130	4519	408	21	174	2	—	187
Rosja.....	5751	5536	4786	215	—	58	6	—	134
Ukraina.....	11700	9852	6500	1848	204	245	45	30	1311
AMERYKA PÓŁNOCNA	2726	2668	2525	58	13	12	9	9	8
w tym Stany Zjednoczone Ameryki	2302	2265	2154	37	11	4	6	6	4
AZJA.....	30331	29990	26848	341	12	270	4	25	14
w tym:									
Izrael.....	27300	27021	24096	279	—	246	2	25	6
Japonia	1221	1192	1167	29	4	16	—	—	—
POZOSTAŁE KRAJE	1083	982	862	101	12	10	8	1	70

TABL. 6 (26). NOCLEGI UDZIELONE TURYSTOM ZAGRANICZNYM KORZYSTAJĄCYM Z TURYSTYCZNYCH OBIEKTÓW ZBIOROWEGO ZAKWATEROWANIA WEDŁUG MIEJSCA STAŁEGO ZAMELDOWANIA I RODZAJU OBIEKTU

WYSZCZEGÓLNIENIE	Ogółem	Obiekty hotelowe		Pozostałe obiekty zbiorowego zakwaterowania					
		razem	w tym hotele	razem	w tym				
					szkolne schroniska młodzieżowe	ośrodki szkoleniowo-wypoczynkowe	kempingi	zakłady uzdrowiskowe	pozostałe niesklasyfikowane
ŚWIAT OGÓŁEM	128884	115648	95909	13236	939	3041	1500	749	6272
EUROPA	87092	75122	59715	11970	848	2625	1474	374	6010
UNIA EUROPEJSKA	52183	46924	39222	5259	420	1513	1318	163	1592
w tym:									
Austria	1388	1350	1190	38	2	4	23	—	1
Belgia	1990	1908	1779	82	8	8	47	—	1
Republika Czeska....	1776	1724	787	52	3	13	14	—	21
Francja	5117	4592	3918	525	25	224	185	34	23
Niemcy.....	11368	10055	8004	1313	74	649	182	69	245
Węgry.....	1875	1482	1385	393	4	7	10	—	364
Irlandia	1050	994	840	56	12	4	7	—	33
Włochy.....	5265	4869	4447	396	9	112	69	28	174
Łotwa	1487	1230	1096	257	173	27	30	—	27
Litwa	3971	3488	2870	483	14	167	108	—	193
Niderlandy	2086	1832	1492	254	11	8	218	—	15
Rumunia	1216	922	780	294	—	5	11	—	278
Hiszpania.....	1458	1277	1139	181	60	36	55	—	14
Szwecja.....	1551	1442	1235	109	—	82	12	1	14
Wielka Brytania.....	6185	5860	5261	325	10	69	151	31	13
POZOSTAŁE KRAJE EUROPEJSKIE	34909	28198	20493	6711	428	1112	156	211	4418
w tym:									
Białoruś.....	6996	6196	5045	800	40	301	2	—	426
Rosja.....	7655	6955	5644	700	—	152	10	—	220
Ukraina.....	17014	12536	7726	4478	381	597	45	211	3224
AMERYKA PÓŁNOCNA	4887	4664	4380	223	15	29	10	130	11
w tym Stany Zjednoczone Ameryki	4125	3982	3754	143	13	10	6	83	7
AZJA.....	35069	34340	30503	729	51	359	6	224	21
w tym:									
Izrael.....	30743	30264	27095	479	—	246	2	224	7
Japonia	1484	1337	1274	147	7	98	—	—	—
POZOSTAŁE KRAJE	1836	1522	1311	314	25	28	10	21	230

**TABL. 7 (27). PLACÓWKI GASTRONOMICZNE W TURYSTYCZNYCH OBIEKTACH
ZBIOROWEGO ZAKWATEROWANIA**

Stan w dniu 31 VII

WYSZCZEGÓLNIENIE	Ogółem	Restauracje	Bary i kawiarnie	Stołówki	Punkty gastronomiczne
OGÓŁEM	288	112	87	53	36
Obiekty hotelowe	146	88	49	4	5
Hotele	78	47	27	2	2
kategorii ****	11	4	7	—	—
***	32	22	10	—	—
**	11	8	3	—	—
*	1	1	—	—	—
w trakcie kategoryzacji	23	12	7	2	2
Motele	11	8	2	—	1
kategorii **	4	2	1	—	1
*	4	4	—	—	—
w trakcie kategoryzacji	3	2	1	—	—
Pensjonaty	10	4	3	1	2
kategorii ***	1	—	1	—	—
**	5	2	1	1	1
*	1	1	—	—	—
w trakcie kategoryzacji	3	1	1	—	1
Inne obiekty hotelowe	47	29	17	1	—
Pozostałe obiekty zbiorowego zakwaterowania	142	24	38	49	31
Domy wycieczkowe	1	—	1	—	—
kategorii II	1	—	1	—	—
Szkolne schroniska młodzieżowe	17	—	4	5	8
Ośrodki wczasowe	41	6	11	16	8
Ośrodki kolonijne	6	—	—	6	—
Ośrodki szkoleniowo-wypoczynkowe ..	19	5	6	8	—
Domy pracy twórczej	2	1	1	—	—
Zespoły domków turystycznych	6	1	—	2	3
Kempingi	8	3	1	—	4
kategorii *	6	2	1	—	3
w trakcie kategoryzacji	2	1	—	—	1
Pola biwakowe	4	—	—	1	3
Zakłady uzdrowiskowe	15	2	4	6	3
Pozostałe niesklasyfikowane	23	6	10	5	2



6. BAZA NOCLEGOWA W 2010 R.

TABL. 8 (28). TURYSŃCI KORZYSTAJĄCY Z NOCLEGÓW W TURYSTYCZNYCH OBIEKTACH ZBIOROWEGO ZAKWATEROWANIA WEDŁUG MIESIĄCY

WYSZCZEGÓLNIENIE	I-XII	I	II	III	IV	V	VI	VII	VIII	IX	X	XI	XII
OGÓŁEM	665609	34196	34846	45566	46230	63922	66858	78408	81245	65990	59234	47828	41286
Obiekty hotelowe.....	450397	27175	26175	36780	33691	42376	43465	40604	43370	47349	43382	34970	31060
Hotele	306628	18720	17753	26064	23165	27898	29215	27354	29236	32792	29627	23444	21360
Motele.....	16696	1351	1473	1188	1356	1610	1517	1362	1373	1302	1478	1380	1306
Pensjonaty.....	16364	846	838	654	1077	1846	1975	1698	1935	2025	1438	1175	857
Inne obiekty hotelowe.....	110709	6258	6111	8874	8093	11022	10758	10190	10826	11230	10839	8971	7537
Pozostałe obiekty zbiorowego zakwaterowania	215212	7021	8671	8786	12539	21546	23393	37804	37875	18641	15852	12858	10226
Domy wycieczkowe	1423	83	56	172	107	165	86	93	151	148	125	130	107
Szkolne schroniska młodzieżowe.....	24558	781	776	938	2010	3086	3396	3084	2997	3213	2462	1159	656
Ośrodki wczasowe	29288	212	175	176	203	1908	3495	11366	8654	1494	434	262	909
Ośrodki kolonijne.....	3407	40	87	—	—	—	132	1652	1496	—	—	—	—
Ośrodki szkoleniowo- -wypoczynkowe.....	49026	2034	2547	2377	3058	5510	5562	5904	6189	4775	4938	3632	2500
Domy pracy twórczej.....	7041	305	274	137	574	1073	873	710	677	743	765	565	345
Zespoły domków turystycznych.....	15863	75	158	136	252	1526	1550	4466	5937	1447	166	90	60
Kempingi.....	5466	65	79	193	158	496	935	1338	1371	364	198	176	93
Pola biwakowe	2018	—	—	—	—	—	20	1101	897	—	—	—	—
Zakłady uzdrowiskowe.....	38057	1767	1952	2694	4052	3340	3423	3435	3994	3594	3345	3375	3086
Pozostałe niesklasy- fikowane	39065	1659	2567	1963	2125	4442	3921	4655	5512	2863	3419	3469	2470

TABL. 9 (29). TURYŚCI ZAGRANICZNI KORZYSTAJĄCY Z NOCLEGÓW W TURYSTYCZNYCH OBIEKTACH ZBIOROWEGO ZAKWATEROWANIA WEDŁUG MIESIĘCY

WYSZCZEGÓLNIENIE	I-XII	I	II	III	IV	V	VI	VII	VIII	IX	X	XI	XII
OGÓŁEM	89940	3338	3853	10542	6669	6829	8494	9784	10733	9409	9620	5509	5160
Obiekty hotelowe.....	84305	3228	3662	10320	6388	6062	7913	8647	9693	9018	9206	5209	4959
Hotele	72200	2772	3211	8755	5618	5113	6917	7717	8383	7456	7728	4397	4133
Motele.....	1686	93	77	82	103	169	140	200	208	162	163	131	158
Pensjonaty.....	186	3	8	7	3	12	29	17	21	17	35	8	26
Inne obiekty hotelowe.....	10233	360	366	1476	664	768	827	713	1081	1383	1280	673	642
Pozostałe obiekty zbiorowego zakwaterowania	5635	110	191	222	281	767	581	1137	1040	391	414	300	201
Domy wycieczkowe	61	1	1	2	9	4	9	14	1	2	3	6	9
Szkolne schroniska młodzieżowe	488	13	17	18	10	105	29	153	72	27	11	27	6
Ośrodki wczasowe	11	3	—	2	—	—	6	—	—	—	—	—	—
Ośrodki kolonijne.....	—	—	—	—	—	—	—	—	—	—	—	—	—
Ośrodki szkoleniowo- wypoczynkowe.....	1328	66	68	145	71	174	77	132	244	119	189	30	13
Domy pracy twórczej.....	73	1	—	—	—	—	32	—	—	40	—	—	—
Zespoły domków turystycznych.....	23	—	—	—	—	—	—	23	—	—	—	—	—
Kempingi.....	1138	4	—	2	8	145	213	348	343	53	18	2	2
Pola biwakowe	3	—	—	—	—	—	—	3	—	—	—	—	—
Zakłady uzdrowiskowe	81	—	3	—	1	7	6	20	22	3	13	6	—
Pozostałe nieskasy- fikowane	2429	22	102	53	182	332	209	444	358	147	180	229	171



6. BAZA NOCLEGOWA W 2010 R.

TABL. 10 (30). NOCLEGI UDZIELONE W TURYSTYCZNYCH OBIEKTACH ZBIOROWEGO ZAKWATEROWANIA WEDŁUG MIESIĘCY

WYSZCZEGÓLNIENIE	I-XII	I	II	III	IV	V	VI	VII	VIII	IX	X	XI	XII
OGÓŁEM	1612094	75251	85315	95878	103385	133093	138392	271591	254334	136868	118912	105469	93606
Obiekty hotelowe	672373	39374	38945	51756	51797	63962	64226	63318	67444	67286	62696	54621	46948
Hotele	425466	25067	24280	34234	33374	38836	40547	38491	40687	43492	40471	35276	30711
Motele	24911	2279	2143	1928	2141	2797	2320	1883	1694	1980	2155	1893	1698
Pensjonaty	27706	995	1217	877	1562	2984	2771	4292	5125	2720	2265	1633	1265
Inne obiekty hotelowe	194290	11033	11305	14717	14720	19345	18588	18652	19938	19094	17805	15819	13274
Pozostałe obiekty zbiorowego zakwaterowania	939721	35877	46370	44122	51588	69131	74166	208273	186890	69582	56216	50848	46658
Domy wycieczkowe	11857	885	1108	989	884	1020	858	1034	1394	1018	928	828	911
Szkolne schroniska młodzieżowe	56110	1769	2309	1917	3328	5128	4972	13052	10121	5160	4067	2658	1629
Ośrodki wczasowe	148831	443	489	234	329	3915	8606	71984	54837	4993	1098	563	1340
Ośrodki kolonijne	30905	80	609	—	—	—	279	15620	14317	—	—	—	—
Ośrodki szkoleniowo- -wypoczynkowe	119196	4161	4838	4683	5769	10057	11097	23731	23372	11123	9582	6146	4637
Domy pracy twórczej	18653	410	571	207	1022	2091	1803	4722	3466	1666	1318	888	489
Zespoły domków turystycznych	51660	170	540	532	767	2508	4072	18624	18898	4193	1094	180	82
Kempingi	8723	90	90	329	214	673	1483	2137	2448	548	271	318	122
Pola biwakowe	5793	—	—	—	—	—	27	3146	2620	—	—	—	—
Zakłady uzdrowiskowe	380916	24370	27817	31399	34717	35731	31019	32581	32326	34477	30698	32961	32820
Pozostałe niesklasy- fikowane	107077	3499	7999	3832	4558	8008	9950	21642	23091	6404	7160	6306	4628



6. BAZA NOCLEGOWA W 2010 R.

TABL. 11 (31). NOCLEGI UDZIELONE TURYSTOM ZAGRANICZNYM W TURYSTYCZNYCH
OBIEKTACH ZBIOROWEGO ZAKWATEROWANIA WEDŁUG MIESIĘCY

WYSZCZEGÓLNIENIE	I-XII	I	II	III	IV	V	VI	VII	VIII	IX	X	XI	XII
OGÓŁEM	128884	5196	5801	12238	9710	10333	12065	15479	16443	12701	12868	8382	7668
Obiekty hotelowe.....	115648	4893	5205	11940	9161	8763	11048	12345	13258	11844	12105	7714	7372
Hotele	95909	4013	4363	10037	7786	7000	9310	10946	11264	9501	9718	6298	5673
Motele.....	2190	114	102	100	124	319	181	277	235	210	199	151	178
Pensjonaty.....	225	3	8	7	4	12	29	19	22	25	61	8	27
Inne obiekty hotelowe.....	17324	763	732	1796	1247	1432	1528	1103	1737	2108	2127	1257	1494
Pozostałe obiekty zbiorowego zakwaterowania	13236	303	596	298	549	1570	1017	3134	3185	857	763	668	296
Domy wycieczkowe	371	31	28	31	38	34	44	37	31	31	33	24	9
Szkolne schroniska młodzieżowe.....	939	16	20	27	10	107	52	312	181	41	26	140	7
Ośrodki wczasowe	21	9	—	6	—	—	6	—	—	—	—	—	—
Ośrodki kolonijne.....	—	—	—	—	—	—	—	—	—	—	—	—	—
Ośrodki szkoleniowo- -wypoczynkowe.....	3041	195	368	169	208	287	113	485	565	280	294	61	16
Domy pracy twórczej.....	283	1	—	—	—	—	122	—	—	160	—	—	—
Zespoły domków turystycznych.....	57	—	—	—	—	—	—	57	—	—	—	—	—
Kempingi.....	1500	4	—	2	10	186	304	498	404	66	22	2	2
Pola biwakowe	3	—	—	—	—	—	—	3	—	—	—	—	—
Zakłady uzdrowiskowe	749	—	22	—	7	54	64	163	193	21	161	64	—
Pozostałe niesklasy- fikowane	6272	47	158	63	276	902	312	1579	1811	258	227	377	262



6. BAZA NOCLEGOWA W 2010 R.

TABL. 12 (32). NOMINALNA LICZBA MIEJSC NOCLEGOWYCH W TURYSTYCZNYCH
OBIEKTACH ZBIOROWEGO ZAKWATEROWANIA WEDŁUG MIESIĄCY

WYSZCZEGÓLNIENIE	I-XII	I	II	III	IV	V	VI	VII	VIII	IX	X	XI	XII
OGÓŁEM	4841262	335241	318540	349080	346369	399007	424632	615067	591868	416266	360218	336636	348338
Obiekty hotelowe	2518332	212682	192786	218180	210620	220791	211394	212298	214205	206847	209163	199656	209710
Hotele	1327092	110165	100285	113248	113487	116911	114400	112196	113222	109282	109906	103220	110770
Motele.....	133075	11852	10696	11861	11070	11780	11400	11112	10943	10590	10695	10350	10726
Pensjonaty.....	151288	12834	10692	12385	11100	13231	12530	13668	13668	12540	12384	12035	14221
Inne obiekty hotelowe .	906877	77831	71113	80686	74963	78869	73064	75322	76372	74435	76178	74051	73993
Pozostałe obiekty zbiorowego zakwaterowania.....	2322930	122559	125754	130900	135749	178216	213238	402769	377663	209419	151055	136980	138628
Domy wycieczkowe.....	16425	1395	1260	1395	1350	1395	1350	1395	1395	1350	1395	1350	1395
Szkolne schroniska młodzieżowe.....	246129	13866	13315	14380	15678	18791	18895	45986	40752	18515	16439	15001	14511
Ośrodki wczasowe.....	353536	3224	3052	3603	3509	22289	38237	110639	101683	46759	10896	4770	4875
Ośrodki kolonijne	41702	92	644	—	—	—	2180	20014	18772	—	—	—	—
Ośrodki szkoleniowo- -wypoczynkowe.....	450508	33494	31920	33398	34199	37102	40476	48647	47967	38093	36438	34633	34141
Domy pracy twórczej ...	60787	4991	4508	4991	4830	4991	4830	5983	5983	4830	4991	4868	4991
Zespoły domków turystycznych	122103	3658	3304	3658	3486	12741	15003	30182	26885	11580	4408	3540	3658
Kempingi	58250	1860	1680	1860	2400	5030	10650	11005	10915	7950	1240	1800	1860
Pola biwakowe.....	36230	—	—	—	—	—	900	17620	17710	—	—	—	—
Zakłady uzdrowiskowe..	461621	35159	37135	38058	39809	41220	36852	38093	38589	38571	39531	38459	40145
Pozostałe niesklasy- fikowane	475639	24820	28936	29557	30488	34657	43865	73205	67012	41771	35717	32559	33052



6. BAZA NOCLEGOWA W 2010 R.

TABL. 13 (33). STOPIEŃ WYKORZYSTANIA MIEJSC NOCLEGOWYCH W TURYSTYCZNYCH OBIEKTACH ZBIOROWEGO ZAKWATEROWANIA WEDŁUG MIESIĘCY

WYSZCZEGÓLNIENIE	I-XII	I	II	III	IV	V	VI	VII	VIII	IX	X	XI	XII
OGÓŁEM	33,3	22,4	26,8	27,5	29,8	33,4	32,6	44,2	43,0	32,9	33,0	31,3	26,9
Obiekty hotelowe.....	26,7	18,5	20,2	23,7	24,6	29,0	30,4	29,8	31,5	32,5	30,0	27,4	22,4
Hotele	32,1	22,8	24,2	30,2	29,4	33,2	35,4	34,3	35,9	39,8	36,8	34,2	27,7
Motele.....	18,7	19,2	20,0	16,3	19,3	23,7	20,4	17,0	15,5	18,7	20,2	18,3	15,8
Pensjonaty.....	18,3	7,8	11,4	7,1	14,1	22,6	22,1	31,4	37,5	21,7	18,3	13,6	8,9
Inne obiekty hotelowe.....	21,4	14,2	15,9	18,2	19,6	24,5	25,4	24,8	26,1	25,7	23,4	21,4	17,9
Pozostałe obiekty zbiorowego zakwaterowania	40,5	29,3	36,9	33,7	38,0	38,8	34,8	51,7	49,5	33,2	37,2	37,1	33,7
Domy wycieczkowe	72,2	63,4	87,9	70,9	65,5	73,1	63,6	74,1	99,9	75,4	66,5	61,3	65,3
Szkolne schroniska młodzieżowe.....	22,8	12,8	17,3	13,3	21,2	27,3	26,3	28,4	24,8	27,9	24,7	17,7	11,2
Ośrodki wczasowe	42,1	13,7	16,0	6,5	9,4	17,6	22,5	65,1	53,9	10,7	10,1	11,8	27,5
Ośrodki kolonijne.....	74,1	87,0	94,6	—	—	—	12,8	78,1	76,3	—	—	—	—
Ośrodki szkoleniowo- -wypoczynkowe.....	26,5	12,4	15,2	14,0	16,9	27,1	27,4	48,8	48,7	29,2	26,3	17,8	13,6
Domy pracy twórczej.....	30,7	8,2	12,7	4,2	21,2	41,9	37,3	78,9	57,9	34,5	26,4	18,2	9,8
Zespoły domków turystycznych.....	42,3	4,7	16,3	14,5	22,0	19,7	27,1	61,7	70,3	36,2	24,8	5,1	2,2
Kempingi.....	15,0	4,8	5,4	17,7	8,9	13,4	13,9	19,4	22,4	6,9	21,9	17,7	6,6
Pola biwakowe	16,0	—	—	—	—	—	3,0	17,9	14,8	—	—	—	—
Zakłady uzdrowiskowe	82,5	69,3	74,9	82,5	87,2	86,7	84,2	85,5	83,8	89,4	77,7	85,7	81,8
Pozostałe niesklasy- fikowane	22,5	14,1	27,6	13,0	15,0	23,1	22,7	29,6	34,5	15,3	20,1	19,4	14,0



6. BAZA NOCLEGOWA W 2010 R.

TABL. 14 (34). WYNAJĘTE POKOJE W OBIEKTACH HOTELOWYCH WEDŁUG MIESIĘCY

WYSZCZEGÓLNIENIE	I-XII	I	II	III	IV	V	VI	VII	VIII	IX	X	XI	XII
OGÓŁEM	406927	25080	23048	31806	31140	38344	39456	36553	38621	41634	38585	33413	29247
Hotele	269291	16524	15179	21812	20754	24325	26356	23306	24659	28049	25685	22527	20115
Motele	17440	1617	1258	1205	1435	1919	1613	1386	1297	1599	1608	1359	1144
Pensjonaty	12934	538	565	449	767	1273	1320	1823	2182	1398	1124	867	628
Inne obiekty hotelowe.....	107262	6401	6046	8340	8184	10827	10167	10038	10483	10588	10168	8660	7360

TABL. 15 (35). WYNAJĘTE POKOJE W OBIEKTACH HOTELOWYCH TURYSTOM ZAGRANICZNYM WEDŁUG MIESIĘCY

WYSZCZEGÓLNIENIE	I-XII	I	II	III	IV	V	VI	VII	VIII	IX	X	XI	XII
OGÓŁEM	72804	3164	3351	7082	5479	5523	6786	7573	8318	7441	7969	5288	4830
Hotele	60778	2652	2765	5928	4636	4436	5735	6706	7097	5972	6445	4379	4027
Motele	1591	97	70	73	90	226	122	179	184	158	161	115	116
Pensjonaty	182	3	6	7	3	12	29	19	22	23	25	8	25
Inne obiekty hotelowe.....	10253	412	510	1074	750	849	900	669	1015	1288	1338	786	662

TABL. 16 (36). NOMINALNA LICZBA POKOI W OBIEKTACH HOTELOWYCH WEDŁUG MIESIĘCY

WYSZCZEGÓLNIENIE	I-XII	I	II	III	IV	V	VI	VII	VIII	IX	X	XI	XII
OGÓŁEM	1279550	107303	97410	110644	106716	111385	108179	107764	108603	105508	107106	102351	106581
Hotele	711117	58482	53286	60416	60719	61871	61856	59890	60371	58978	59596	56401	59251
Motele	69821	6179	5572	6219	5670	6045	5940	5891	5735	5550	5735	5550	5735
Pensjonaty	67851	5859	4880	5667	4890	5936	5690	6231	6226	5584	5438	5192	6258
Inne obiekty hotelowe.....	430761	36783	33672	38342	35437	37533	34693	35752	36271	35396	36337	35208	35337

TABL. 17 (37). STOPIEŃ WYKORZYSTANIA POKOI W OBIEKTACH HOTELOWYCH WEDŁUG MIESIĘCY

WYSZCZEGÓLNIENIE	I-XII	I	II	III	IV	V	VI	VII	VIII	IX	X	XI	XII
OGÓŁEM	31,8	23,4	23,7	28,8	29,2	34,4	36,5	33,9	35,6	39,5	36,0	32,7	27,4
Hotele	37,9	28,3	28,5	36,1	34,2	39,3	42,6	38,9	40,9	47,6	43,1	39,9	34,0
Motele	25,0	26,2	22,6	19,4	25,3	31,8	27,2	23,5	22,6	28,8	28,0	24,5	20,0
Pensjonaty	19,1	9,2	11,6	7,9	15,7	21,5	23,2	29,3	35,1	25,0	20,7	16,7	10,0
Inne obiekty hotelowe	24,9	17,4	18,0	21,8	23,1	28,9	29,3	28,1	28,9	29,9	28,0	24,6	20,8

TABL. 18 (38). TURYSTYCZNE OBIEKTY ZBIOROWEGO ZAKWATEROWANIA WEDŁUG RODZAJÓW OBIEKTÓW, PODREGIONÓW, POWIATÓW I GMIN

WYSZCZEGÓLNIENIE	Obiekty		Miejsca noclegowe		Korzystający z noclegów		Udzielone noclegi		Stopecznie wykorzystania miejsc noclegowych w %
	ogółem	w tym całoroczne	ogółem	w tym całoroczne	ogółem	w tym turyści zagraniczni	ogółem	w tym turystom zagranicznym	
	stan w dniu 31 VII								
WOJEWÓDZTWO	322	199	20307	12140	665609	89940	1612094	128884	33,3
PODREGION BIALSKI	100	39	5237	1704	81301	17780	216300	22174	28,5
Obiekty hotelowe	28	28	1139	1139	51798	16905	76124	19823	x
hotele	7	7	335	335	28600	15289	35028	16644	x
motele	2	2	104	104	2037	487	2643	643	x
pensjonaty	4	4	210	210	5540	10	11146	32	x
inne obiekty hotelowe	15	15	490	490	15621	1119	27307	2504	x
Pozostałe obiekty zbiorowego zakwaterowania	72	11	4098	565	29503	875	140176	2351	x
domy wycieczkowe	1	1	45	45	1423	61	11857	371	x
szkolne schroniska młodzieżowe	16	1	538	36	2796	83	7197	215	x
ośrodki wczasowe	33	—	2212	—	12335	—	79022	—	x
ośrodki kolonijne	1	—	72	—	1045	—	4151	—	x
ośrodki szkoleniowo-wypoczynkowe	4	1	314	55	3280	357	15988	825	x
zespoły domków turystycznych	5	—	170	—	2731	—	4816	—	x
pola biwakowe	4	—	280	—	1342	—	4567	—	x
pozostałe niesklasyfikowane ..	8	8	467	429	4551	374	12578	940	x

TABL. 18 (38). TURYSTYCZNE OBIEKTY ZBIOROWEGO ZAKWATEROWANIA
WEDŁUG RODZAJÓW OBIEKTÓW, PODREGIONÓW, POWIATÓW
I GMIN (cd.)

WYSZCZEGÓLNIENIE	Obiekty		Miejsca noclegowe		Korzystający z noclegów		Udzielone noclegi		Sto- pień wykorzys- tania miejsc nocle- gowych w %
	ogółem	w tym ca- loroczne	ogółem	w tym całoroczne	ogółem	w tym turyści zagra- niczni	ogółem	w tym tury- stom zagra- nicznym	
	stan w dniu 31 VII								
POWIAT BIALSKI	22	15	910	637	30325	13357	45421	14766	19,3
Obiekty hotelowe	12	12	524	524	26778	12994	36471	13929	21,0
hotele.....	3	3	173	173	17449	12508	19228	13175	36,4
motele.....	1	1	90	90	1286	305	1892	461	5,8
pensjonaty	1	1	80	80	2513	—	4252	—	14,6
inne obiekty hotelowe	7	7	181	181	5530	181	11099	293	18,8
Pozostałe obiekty zbiorowego zakwaterowania.....	10	3	386	113	3547	363	8950	837	14,6
szkolne schroniska młodzieżowe.....	8	1	271	36	1263	6	2149	12	6,7
ośrodki szkoleniowo- -wypoczynkowe	1	1	55	55	1544	357	3806	825	19,0
pozostałe niesklasyfikowane..	1	1	60	22	740	—	2995	—	32,8
<i>Gminy miejskie</i>									
Międzyrzec Podlaski	6	6	208	170	4359	460	11417	802	18,3
Obiekty hotelowe	4	4	112	112	3026	460	7052	802	17,6
hotele.....	1	1	58	58	1872	438	2457	742	11,6
inne obiekty hotelowe	3	3	54	54	1154	22	4595	60	24,3
Pozostałe obiekty zbiorowego zakwaterowania.....	2	2	96	58	1333	—	4365	—	19,6
szkolne schroniska młodzieżowe.....	1	1	36	36	593	—	1370	—	10,4
pozostałe niesklasyfikowane..	1	1	60	22	740	—	2995	—	32,8
Terespol	2	1	115	90	1340	305	1946	461	5,7
Obiekty hotelowe	1	1	90	90	1286	305	1892	461	5,8
motele.....	1	1	90	90	1286	305	1892	461	5,8
Pozostałe obiekty zbiorowego zakwaterowania.....	1	—	25	—	54	—	54	—	3,5
szkolne schroniska młodzieżowe.....	1	—	25	—	54	—	54	—	3,5
<i>Gminy wiejskie</i>									
Biała Podlaska	4	4	200	200	18695	12541	22260	13372	35,5
Obiekty hotelowe	3	3	145	145	17151	12184	18454	12547	43,3
hotele.....	2	2	115	115	15577	12070	16771	12433	53,0
inne obiekty hotelowe	1	1	30	30	1574	114	1683	114	15,4
Pozostałe obiekty zbiorowego zakwaterowania.....	1	1	55	55	1544	357	3806	825	19,0
ośrodki szkoleniowo- -wypoczynkowe	1	1	55	55	1544	357	3806	825	19,0

TABL. 18 (38). TURYSTYCZNE OBIEKTY ZBIOROWEGO ZAKWATEROWANIA
WEDŁUG RODZAJÓW OBIEKTÓW, PODREGIONÓW, POWIATÓW
I GMIN (cd.)

WYSZCZEGÓLNIENIE	Obiekty		Miejsca noclegowe		Korzystający z noclegów		Udzielone noclegi		Stożek wykorzystania miejsc noclegowych w %
	ogółem	w tym caoroczne	ogółem	w tym caoroczne	ogółem	w tym turyści zagraniczni	ogółem	w tym turystom zagranicznym	
	stan w dniu 31 VII								
Janów Podlaski	3	2	174	124	3669	45	6990	119	14,4
Obiekty hotelowe	2	2	124	124	3637	45	6958	119	15,4
pensjonaty	1	1	80	80	2513	—	4252	—	14,6
inne obiekty hotelowe	1	1	44	44	1124	45	2706	119	16,9
Pozostałe obiekty zbiorowego zakwaterowania	1	—	50	—	32	—	32	—	0,9
szkolne schroniska młodzieżowe	1	—	50	—	32	—	32	—	0,9
Kodeń	1	—	25	—	141	—	141	—	9,1
Pozostałe obiekty zbiorowego zakwaterowania	1	—	25	—	141	—	141	—	9,1
szkolne schroniska młodzieżowe	1	—	25	—	141	—	141	—	9,1
Konstantynów	1	—	25	—	74	—	81	—	5,2
Pozostałe obiekty zbiorowego zakwaterowania	1	—	25	—	74	—	81	—	5,2
szkolne schroniska młodzieżowe	1	—	25	—	74	—	81	—	5,2
Sławatycze	1	—	30	—	170	—	200	—	4,5
Pozostałe obiekty zbiorowego zakwaterowania	1	—	30	—	170	—	200	—	4,5
szkolne schroniska młodzieżowe	1	—	30	—	170	—	200	—	4,5
Terespol	1	—	25	—	25	—	25	—	1,6
Pozostałe obiekty zbiorowego zakwaterowania	1	—	25	—	25	—	25	—	1,6
szkolne schroniska młodzieżowe	1	—	25	—	25	—	25	—	1,6
Wisznice	2	1	88	33	263	6	772	12	7,2
Obiekty hotelowe	1	1	33	33	89	—	526	—	9,1
inne obiekty hotelowe	1	1	33	33	89	—	526	—	9,1
Pozostałe obiekty zbiorowego zakwaterowania	1	—	55	—	174	6	246	12	5,0
szkolne schroniska młodzieżowe	1	—	55	—	174	6	246	12	5,0
Zalesie	1	1	20	20	1589	—	1589	—	21,8
Obiekty hotelowe	1	1	20	20	1589	—	1589	—	21,8
inne obiekty hotelowe	1	1	20	20	1589	—	1589	—	21,8

TABL. 18 (38). TURYSTYCZNE OBIEKTY ZBIOROWEGO ZAKWATEROWANIA
WEDŁUG RODZAJÓW OBIEKTÓW, PODREGIONÓW, POWIATÓW
I GMIN (cd.)

WYSZCZEGÓLNIENIE	Obiekty		Miejsca noclegowe		Korzystający z noclegów		Udzielone noclegi		Sto- pień wykorzys- tania miejsc nocle- gowych w %
	ogółem	w tym ca- roczne	ogółem	w tym całoroczne	ogółem	w tym turyści zagra- niczni	ogółem	w tym turytom zagra- nicznym	
	stan w dniu 31 VII								
POWIAT PARCZEWSKI	16	5	812	110	6910	68	23461	76	25,9
Obiekty hotelowe	3	3	83	83	2525	63	4451	67	15,1
pensjonaty	2	2	60	60	1338	—	2643	—	12,9
inne obiekty hotelowe	1	1	23	23	1187	63	1808	67	20,0
Pozostałe obiekty zbiorowego zakwaterowania.....	13	2	729	27	4385	5	19010	9	31,1
ośrodki wczasowe.....	8	—	548	—	3355	—	16699	—	39,5
zespoły domków turystycznych	1	—	4	—	24	—	172	—	100,0
pola biwakowe.....	2	—	150	—	569	—	1297	—	13,3
pozostałe niesklasyfikowane..	2	2	27	27	437	5	842	9	9,5
<i>Gmina miejsko-wiejska</i>									
Parczew.....	3	2	154	34	1720	68	2860	76	14,6
Obiekty hotelowe	1	1	23	23	1187	63	1808	67	20,0
inne obiekty hotelowe	1	1	23	23	1187	63	1808	67	20,0
Pozostałe obiekty zbiorowego zakwaterowania.....	2	1	131	11	533	5	1052	9	10,0
pola biwakowe.....	1	—	120	—	295	—	720	—	10,3
pozostałe niesklasyfikowane..	1	1	11	11	238	5	332	9	9,2
<i>Gminy wiejskie</i>									
Dębowa Kłoda.....	10	1	372	30	2892	—	14476	—	29,7
Obiekty hotelowe	1	1	30	30	707	—	1832	—	16,7
pensjonaty	1	1	30	30	707	—	1832	—	16,7
Pozostałe obiekty zbiorowego zakwaterowania.....	9	—	342	—	2185	—	12644	—	33,4
ośrodki wczasowe.....	7	—	308	—	1887	—	11895	—	34,1
zespoły domków turystycznych	1	—	4	—	24	—	172	—	100,0
pola biwakowe.....	1	—	30	—	274	—	577	—	20,9
Sosnowica.....	3	2	286	46	2298	—	6125	—	27,5
Obiekty hotelowe	1	1	30	30	631	—	811	—	8,5
pensjonaty	1	1	30	30	631	—	811	—	8,5
Pozostałe obiekty zbiorowego zakwaterowania.....	2	1	256	16	1667	—	5314	—	41,8
ośrodki wczasowe.....	1	—	240	—	1468	—	4804	—	64,6
pozostałe niesklasyfikowane..	1	1	16	16	199	—	510	—	9,7

TABL. 18 (38). TURYSTYCZNE OBIEKTY ZBIOROWEGO ZAKWATEROWANIA
WEDŁUG RODZAJÓW OBIEKTÓW, PODREGIONÓW, POWIATÓW
I GMIN (cd.)

WYSZCZEGÓLNIENIE	Obiekty		Miejsca noclegowe		Korzystający z noclegów		Udzielone noclegi		Sto- pień wykorzys- tania miejsc nocle- gowych w %
	ogółem	w tym cało- roczne	ogółem	w tym całoro- czne	ogółem	w tym turyści zagra- niczni	ogółem	w tym tury- stom zagra- nicznym	
	stan w dniu 31 VII								
POWIAT RADZYŃSKI	7	6	93	73	4525	392	5108	419	18,2
Obiekty hotelowe	3	3	52	52	3748	360	4157	387	22,4
motele	1	1	14	14	751	182	751	182	15,4
inne obiekty hotelowe	2	2	38	38	2997	178	3406	205	24,9
Pozostałe obiekty zbiorowego zakwaterowania.....	4	3	41	21	777	32	951	32	10,0
szkolne schroniska młodzieżowe.....	1	—	20	—	7	—	7	—	0,5
pozostałe niesklasyfikowane..	3	3	21	21	770	32	944	32	11,9
<i>Gmina miejska</i>									
Radzyń Podlaski	4	4	53	53	3623	178	4206	205	21,6
Obiekty hotelowe	2	2	38	38	2997	178	3406	205	24,9
inne obiekty hotelowe	2	2	38	38	2997	178	3406	205	24,9
Pozostałe obiekty zbiorowego zakwaterowania.....	2	2	15	15	626	—	800	—	13,9
pozostałe niesklasyfikowane..	2	2	15	15	626	—	800	—	13,9
<i>Gminy wiejskie</i>									
Kąkolewnica Wschodnia	1	1	6	6	144	32	144	32	6,6
Pozostałe obiekty zbiorowego zakwaterowania.....	1	1	6	6	144	32	144	32	6,6
pozostałe niesklasyfikowane..	1	1	6	6	144	32	144	32	6,6
Komarówka Podlaska	1	—	20	—	7	—	7	—	0,5
Pozostałe obiekty zbiorowego zakwaterowania.....	1	—	20	—	7	—	7	—	0,5
szkolne schroniska młodzieżowe.....	1	—	20	—	7	—	7	—	0,5
Radzyń Podlaski	1	1	14	14	751	182	751	182	15,4
Obiekty hotelowe	1	1	14	14	751	182	751	182	15,4
motele.....	1	1	14	14	751	182	751	182	15,4
POWIAT WŁODAWSKI	46	4	2737	199	20945	207	101414	407	42,3
Obiekty hotelowe	3	3	149	149	3182	67	5980	99	17,8
pensjonaty	1	1	70	70	1689	10	4251	32	26,4
inne obiekty hotelowe	2	2	79	79	1493	57	1729	67	10,9

TABL. 18 (38). TURYSTYCZNE OBIEKTY ZBIOROWEGO ZAKWATEROWANIA
WEDŁUG RODZAJÓW OBIEKTÓW, PODREGIONÓW, POWIATÓW
I GMIN (cd.)

WYSZCZEGÓLNIENIE	Obiekty		Miejsca noclegowe		Korzystający z noclegów		Udzielone noclegi		Stopień wykorzystania miejsc noclegowych w %
	ogółem	w tym całoroczne	ogółem	w tym całoroczne	ogółem	w tym turyści zagraniczni	ogółem	w tym turystom zagranicznym	
	stan w dniu 31 VII								
Pozostałe obiekty zbiorowego zakwaterowania.....	43	1	2588	50	17763	140	95434	308	46,3
szkolne schroniska									
młodzieżowe.....	7	—	247	—	1526	77	5041	203	30,0
ośrodki wczasowe.....	25	—	1664	—	8980	—	62323	—	48,7
ośrodki kolonijne.....	1	—	72	—	1045	—	4151	—	68,7
ośrodki szkoleniowo-wypoczynkowe.....	3	—	259	—	1736	—	12182	—	58,4
zespoły domków turystycznych.....	4	—	166	—	2707	—	4644	—	50,3
pola biwakowe.....	2	—	130	—	773	—	3270	—	41,1
pozostałe niesklasyfikowane..	1	1	50	50	996	63	3823	105	22,1
<i>Gmina miejska</i>									
Włodawa.....	5	2	253	75	3057	108	8918	160	25,8
Obiekty hotelowe.....	1	1	25	25	1323	45	1493	55	24,0
inne obiekty hotelowe.....	1	1	25	25	1323	45	1493	55	24,0
Pozostałe obiekty zbiorowego zakwaterowania.....	4	1	228	50	1734	63	7425	105	26,2
szkolne schroniska									
młodzieżowe.....	2	—	113	—	163	—	1252	—	24,8
ośrodki wczasowe.....	1	—	65	—	575	—	2350	—	39,3
pozostałe niesklasyfikowane..	1	1	50	50	996	63	3823	105	22,1
<i>Gminy wiejskie</i>									
Stary Brus.....	1	—	25	—	38	35	40	35	2,6
Pozostałe obiekty zbiorowego zakwaterowania.....	1	—	25	—	38	35	40	35	2,6
szkolne schroniska									
młodzieżowe.....	1	—	25	—	38	35	40	35	2,6
Urszulín.....	3	—	84	—	563	42	1314	168	19,2
Pozostałe obiekty zbiorowego zakwaterowania.....	3	—	84	—	563	42	1314	168	25,2
szkolne schroniska									
młodzieżowe.....	2	—	54	—	538	42	1264	168	37,8
pola biwakowe.....	1	—	30	—	25	—	50	—	2,7
Włodawa.....	36	2	2350	124	17223	22	91048	44	46,7
Obiekty hotelowe.....	2	2	124	124	1859	22	4487	44	17,4
pensjonaty.....	1	1	70	70	1689	10	4251	32	26,4
inne obiekty hotelowe.....	1	1	54	54	170	12	236	12	2,5

TABL. 18 (38). TURYSTYCZNE OBIEKTY ZBIOROWEGO ZAKWATEROWANIA
 WEDŁUG RODZAJÓW OBIEKTÓW, PODREGIONÓW, POWIATÓW
 I GMIN (cd.)

WYSZCZEGÓLNIENIE	Obiekty		Miejsca noclegowe		Korzystający z noclegów		Udzielone noclegi		Sto- pień wykorzys- tania miejsc nocle- gowych w %
	ogółem	w tym ca- roczne	ogółem	w tym całoroczne	ogółem	w tym turyści zagra- niczni	ogółem	w tym turytom zagra- nicznym	
	stan w dniu 31 VII								
Pozostałe obiekty zbiorowego zakwaterowania.....	34	—	2226	—	15364	—	86561	—	51,1
szkolne schroniska									
młodzieżowe.....	1	—	30	—	723	—	2391	—	45,0
ośrodki wczasowe.....	24	—	1599	—	8405	—	59973	—	49,2
ośrodki kolonijne.....	1	—	72	—	1045	—	4151	—	68,7
ośrodki szkoleniowo- -wypoczynkowe.....	3	—	259	—	1736	—	12182	—	58,4
zespoły domków turystycznych.....	4	—	166	—	2707	—	4644	—	50,3
pola biwakowe.....	1	—	100	—	748	—	3220	—	52,8
Wola Uhruska.....	1	—	25	—	64	—	94	—	6,1
Pozostałe obiekty zbiorowego zakwaterowania.....	1	—	25	—	64	—	94	—	6,1
szkolne schroniska									
młodzieżowe.....	1	—	25	—	64	—	94	—	6,1
Miasto na prawach powiatu									
BIAŁA PODLASKA.....	9	9	685	685	18596	3756	40896	6506	24,5
Obiekty hotelowe.....	7	7	331	331	15565	3421	25065	5341	20,3
hotele.....	4	4	162	162	11151	2781	15800	3469	24,8
inne obiekty hotelowe.....	3	3	169	169	4414	640	9265	1872	15,5
Pozostałe obiekty zbiorowego zakwaterowania.....	2	2	354	354	3031	335	15831	1165	36,8
domy wycieczkowe.....	1	1	45	45	1423	61	11857	371	72,2
pozostałe niesklasyfikowane..	1	1	309	309	1608	274	3974	794	15,0
PODREGION CHEŁMSKO-									
-ZAMOJSKI.....	85	53	5261	2899	137633	16251	288005	24121	23,7
Obiekty hotelowe.....	27	27	1722	1722	91667	14266	141666	19444	x
hotele.....	13	13	890	890	57510	10850	83697	14079	x
motele.....	3	3	98	98	5088	509	5666	519	x
pensjonaty.....	2	2	112	112	2427	—	4346	—	x
inne obiekty hotelowe.....	9	9	622	622	26642	2907	47957	4846	x
Pozostałe obiekty zbiorowego zakwaterowania.....	58	26	3539	1177	45966	1985	146339	4677	x
szkolne schroniska									x
młodzieżowe.....	13	3	497	176	5284	141	17315	163	x
ośrodki wczasowe.....	11	3	668	128	8950	5	31676	15	x
ośrodki kolonijne.....	3	—	324	—	820	—	11420	—	x

TABL. 18 (38). TURYSTYCZNE OBIEKTY ZBIOROWEGO ZAKWATEROWANIA
 WEDŁUG RODZAJÓW OBIEKTÓW, PODREGIONÓW, POWIATÓW
 I GMIN (cd.)

WYSZCZEGÓLNIENIE	Obiekty		Miejsca noclegowe		Korzystający z noclegów		Udzielone noclegi		Sto- pień wykorzystania miejsc noclego- wych w %
	ogółem	w tym cało- roczne	ogółem	w tym całoroczne	ogółem	w tym turyści zagraniczni	ogółem	w tym turystom zagranicznym	
	stan w dniu 31 VII								
ośrodki szkoleniowo- -wypoczynkowe	7	6	453	376	9559	3	30826	4	x
zespoły domków turystycznych	6	1	450	48	8030	23	21856	57	x
kempingi.....	2	1	170	60	3242	449	5653	559	x
pola biwakowe.....	2	—	250	—	401	3	650	3	x
pozostałe niesklasyfikowane .	14	12	727	389	9680	1361	26943	3876	x
POWIAT BIŁGORAJSKI	9	7	329	264	6694	392	9644	439	9,8
Obiekty hotelowe	3	3	146	146	3623	389	4530	435	8,7
hotele.....	1	1	75	75	2135	331	2506	367	9,2
motele.....	1	1	25	25	1174	58	1589	68	15,2
pensjonaty	1	1	46	46	314	—	435	—	3,1
Pozostałe obiekty zbiorowego zakwaterowania.....	6	4	183	118	3071	3	5114	4	10,9
szkolne schroniska młodzieżowe.....	2	—	65	—	444	—	1426	—	17,4
ośrodki szkoleniowo- -wypoczynkowe	1	1	46	46	1735	3	2087	4	14,0
zespoły domków turystycznych	—	—	—	—	51	—	123	—	3,4
pozostałe niesklasyfikowane..	3	3	72	72	841	—	1478	—	7,4
<i>Gmina miejska</i>									
Biłgoraj.....	3	3	146	146	5050	392	6192	439	11,6
Obiekty hotelowe	2	2	100	100	3315	389	4105	435	10,7
hotele.....	1	1	75	75	2135	331	2506	367	9,2
motele.....	1	1	25	25	1174	58	1589	68	15,2
pensjonaty	—	—	—	—	6	—	10	—	1,4
Pozostałe obiekty zbiorowego zakwaterowania.....	1	1	46	46	1735	3	2087	4	14,0
ośrodki szkoleniowo- -wypoczynkowe	1	1	46	46	1735	3	2087	4	14,0
<i>Gmina miejsko-wiejska</i>									
Józefów	5	3	158	93	1249	—	2935	—	7,2
Obiekty hotelowe	1	1	46	46	308	—	425	—	3,2
pensjonaty	1	1	46	46	308	—	425	—	3,2
Pozostałe obiekty zbiorowego zakwaterowania.....	4	2	112	47	941	—	2510	—	9,2
szkolne schroniska młodzieżowe.....	2	—	65	—	444	—	1426	—	17,4

TABL. 18 (38). TURYSTYCZNE OBIEKTY ZBIOROWEGO ZAKWATEROWANIA
WEDŁUG RODZAJÓW OBIEKTÓW, PODREGIONÓW, POWIATÓW
I GMIN (cd.)

WYSZCZEGÓLNIENIE	Obiekty		Miejsca noclegowe		Korzystający z noclegów		Udzielone noclegi		Sto- pień wykorzys- tania miejsc nocle- gowych w %
	ogółem	w tym cało- roczne	ogółem	w tym całoro- czne	ogółem	w tym turyści zagra- niczni	ogółem	w tym tury- stom zagra- nicznym	
	stan w dniu 31 VII								
zespoły domków turystycznych	—	—	—	—	51	—	123	—	3,4
pozostałe niesklasyfikowane..	2	2	47	47	446	—	961	—	6,3
<i>Gmina wiejska</i>									
Biłgoraj	1	1	25	25	395	—	517	—	11,2
Pozostałe obiekty zbiorowego zakwaterowania	1	1	25	25	395	—	517	—	11,2
pozostałe niesklasyfikowane..	1	1	25	25	395	—	517	—	11,2
POWIAT CHEŁMSKI	7	3	433	125	5917	1755	9487	1917	14,8
Obiekty hotelowe	1	1	90	90	4687	1238	6089	1400	17,1
inne obiekty hotelowe	1	1	90	90	4687	1238	6089	1400	17,1
Pozostałe obiekty zbiorowego zakwaterowania	6	2	343	35	1230	517	3398	517	11,9
szkolne schroniska młodzieżowe	2	—	48	—	70	—	430	—	14,2
ośrodki kolonijne	1	—	60	—	108	—	1502	—	44,7
pola biwakowe	1	—	200	—	25	—	40	—	0,3
pozostałe niesklasyfikowane..	2	2	35	35	1027	517	1426	517	14,6
<i>Gminy wiejskie</i>									
Chełm	1	1	90	90	4480	1052	5882	1214	18,0
Obiekty hotelowe	1	1	90	90	4480	1052	5882	1214	18,0
inne obiekty hotelowe	1	1	90	90	4480	1052	5882	1214	18,0
Dorohusk	1	1	25	25	772	603	772	603	8,5
Obiekty hotelowe	—	—	—	—	207	186	207	186	6,9
inne obiekty hotelowe	—	—	—	—	207	186	207	186	6,9
Pozostałe obiekty zbiorowego zakwaterowania	1	1	25	25	565	417	565	417	9,2
pozostałe niesklasyfikowane..	1	1	25	25	565	417	565	417	9,2
Dubienka	3	—	285	—	184	—	1775	—	10,3
Pozostałe obiekty zbiorowego zakwaterowania	3	—	285	—	184	—	1775	—	10,3
szkolne schroniska młodzieżowe	1	—	25	—	51	—	233	—	15,0
ośrodki kolonijne	1	—	60	—	108	—	1502	—	44,7
pola biwakowe	1	—	200	—	25	—	40	—	0,3

TABL. 18 (38). TURYSTYCZNE OBIEKTY ZBIOROWEGO ZAKWATEROWANIA
WEDŁUG RODZAJÓW OBIEKTÓW, PODREGIONÓW, POWIATÓW
I GMIN (cd.)

WYSZCZEGÓLNIENIE	Obiekty		Miejsca noclegowe		Korzystający z noclegów		Udzielone noclegi		Stożek wykorzystania miejsc noclegowych w %
	ogółem	w tym całoroczne	ogółem	w tym całoroczne	ogółem	w tym turyści zagraniczni	ogółem	w tym turystom zagranicznym	
	stan w dniu 31 VII								
Kamień	1	1	10	10	462	100	861	100	23,6
Pozostałe obiekty zbiorowego zakwaterowania.....	1	1	10	10	462	100	861	100	23,6
pozostałe niesklasyfikowane..	1	1	10	10	462	100	861	100	23,6
Sawin	1	—	23	—	19	—	197	—	13,2
Pozostałe obiekty zbiorowego zakwaterowania	1	—	23	—	19	—	197	—	13,2
szkolne schroniska młodzieżowe.....	1	—	23	—	19	—	197	—	13,2
POWIAT HRUBIESZOWSKI ...	4	4	175	175	3976	—	4716	—	8,7
Obiekty hotelowe	1	1	49	49	2060	—	2407	—	14,1
inne obiekty hotelowe	1	1	49	49	2060	—	2407	—	14,1
Pozostałe obiekty zbiorowego zakwaterowania.....	3	3	126	126	1916	—	2309	—	6,3
ośrodki wczasowe.....	1	1	50	50	205	—	380	—	4,2
pozostałe niesklasyfikowane..	2	2	76	76	1711	—	1929	—	7,0
<i>Gmina miejska</i>									
Hrubieszów	2	2	99	99	2265	—	2787	—	10,6
Obiekty hotelowe	1	1	49	49	2060	—	2407	—	14,1
inne obiekty hotelowe	1	1	49	49	2060	—	2407	—	14,1
Pozostałe obiekty zbiorowego zakwaterowania.....	1	1	50	50	205	—	380	—	4,2
ośrodki wczasowe.....	1	1	50	50	205	—	380	—	4,2
<i>Gminy wiejskie</i>									
Hrubieszów	1	1	63	63	1397	—	1615	—	7,0
Pozostałe obiekty zbiorowego zakwaterowania.....	1	1	63	63	1397	—	1615	—	7,0
pozostałe niesklasyfikowane..	1	1	63	63	1397	—	1615	—	7,0
Werbkowie	1	1	13	13	314	—	314	—	6,6
Pozostałe obiekty zbiorowego zakwaterowania.....	1	1	13	13	314	—	314	—	6,6
pozostałe niesklasyfikowane..	1	1	13	13	314	—	314	—	6,6

TABL. 18 (38). TURYSTYCZNE OBIEKTY ZBIOROWEGO ZAKWATEROWANIA
 WEDŁUG RODZAJÓW OBIEKTÓW, PODREGIONÓW, POWIATÓW
 I GMIN (cd.)

WYSZCZEGÓLNIENIE	Obiekty		Miejsca noclegowe		Korzystający z noclegów		Udzielone noclegi		Sto- pień wykorzys- tania miejsc nocle- gowych w %
	ogółem	w tym cało- roczne	ogółem	w tym całoro- czne	ogółem	w tym turyści zagra- niczni	ogółem	w tym tury- stom zagra- nicznym	
	stan w dniu 31 VII								
POWIAT KRASNOSTAWSKI ...	3	3	113	113	8079	596	11253	1584	28,9
Obiekty hotelowe	3	3	113	113	8079	596	11253	1584	28,9
hotele.....	2	2	43	43	3694	458	6107	1403	38,9
inne obiekty hotelowe	1	1	70	70	4385	138	5146	181	22,2
<i>Gmina miejska</i>									
Krasnystaw	2	2	43	43	3694	458	6107	1403	38,9
Obiekty hotelowe	2	2	43	43	3694	458	6107	1403	38,9
hotele.....	2	2	43	43	3694	458	6107	1403	38,9
<i>Gmina wiejska</i>									
Krasnystaw	1	1	70	70	4385	138	5146	181	22,2
Obiekty hotelowe	1	1	70	70	4385	138	5146	181	22,2
inne obiekty hotelowe	1	1	70	70	4385	138	5146	181	22,2
POWIAT TOMASZOWSKI	14	3	852	106	11568	490	35676	653	36,1
Obiekty hotelowe	2	2	98	98	4019	469	8306	601	23,2
inne obiekty hotelowe	2	2	98	98	4019	469	8306	601	23,2
Pozostałe obiekty zbiorowego zakwaterowania.....	12	1	754	8	7549	21	27370	52	43,3
szkolne schroniska młodzieżowe.....	3	—	82	—	113	—	281	—	5,6
ośrodki wczasowe.....	2	—	99	—	1511	—	5266	—	36,7
ośrodki kolonijne	2	—	264	—	712	—	9918	—	67,1
zespoły domków turyistycznych	2	—	199	—	4796	21	11324	52	65,2
kempingi.....	1	—	90	—	227	—	360	—	4,4
pozostałe niesklasyfikowane..	2	1	20	8	190	—	221	—	6,4
<i>Gmina miejska</i>									
Tomaszów Lubelski.....	3	2	128	98	4088	469	8496	601	22,6
Obiekty hotelowe	2	2	98	98	4019	469	8306	601	23,2
inne obiekty hotelowe	2	2	98	98	4019	469	8306	601	23,2
Pozostałe obiekty zbiorowego zakwaterowania.....	1	—	30	—	69	—	190	—	10,2
szkolne schroniska młodzieżowe.....	1	—	30	—	69	—	190	—	10,2

TABL. 18 (38). TURYSTYCZNE OBIEKTY ZBIOROWEGO ZAKWATEROWANIA
WEDŁUG RODZAJÓW OBIEKTÓW, PODREGIONÓW, POWIATÓW
I GMIN (cd.)

WYSZCZEGÓLNIENIE	Obiekty		Miejsca noclegowe		Korzystający z noclegów		Udzielone noclegi		Sto- pień wykorzys- tania miejsc nocle- gowych w %
	ogółem	w tym ca- roczne	ogółem	w tym całoroczne	ogółem	w tym turyści zagra- niczni	ogółem	w tym turytom zagra- nicznym	
	stan w dniu 31 VII								
<i>Gmina wiejska</i>									
Susiec	11	1	724	8	7480	21	27180	52	44,3
Pozostałe obiekty zbiorowego zakwaterowania.....	11	1	724	8	7480	21	27180	52	44,3
szkolne schroniska									
młodzieżowe.....	2	—	52	—	44	—	91	—	2,9
ośrodki wczasowe.....	2	—	99	—	1511	—	5266	—	36,7
ośrodki kolonijne.....	2	—	264	—	712	—	9918	—	67,1
zespoły domków turystycznych.....	2	—	199	—	4796	21	11324	52	65,2
kempingi.....	1	—	90	—	227	—	360	—	4,4
pozostałe niesklasyfikowane..	2	1	20	8	190	—	221	—	6,4
POWIAT ZAMOJSKI	25	15	1508	826	30759	1202	82832	1694	23,5
Obiekty hotelowe.....	4	4	194	194	10614	1122	14399	1601	21,8
hotele.....	1	1	55	55	4587	671	6411	1150	32,3
motele.....	2	2	73	73	3914	451	4077	451	17,2
pensjonaty.....	1	1	66	66	2113	—	3911	—	17,3
Pozostałe obiekty zbiorowego zakwaterowania.....	21	11	1314	632	20145	80	68433	93	23,8
szkolne schroniska									
młodzieżowe.....	4	3	202	176	2833	70	9494	70	14,4
ośrodki wczasowe.....	8	2	519	78	7234	5	26030	15	33,2
ośrodki szkoleniowo- -wypoczynkowe.....	5	5	342	330	7262	—	25175	—	23,4
zespoły domków turystycznych.....	3	1	201	48	2440	2	7124	5	22,3
pola biwakowe.....	1	—	50	—	376	3	610	3	20,0
<i>Gminy miejsko-wiejskie</i>									
Krasnobród	14	6	944	424	14941	2	53097	5	27,1
Obiekty hotelowe.....	1	1	66	66	2113	—	3911	—	17,3
pensjonaty.....	1	1	66	66	2113	—	3911	—	17,3
Pozostałe obiekty zbiorowego zakwaterowania.....	13	5	878	358	12828	2	49186	5	28,4
szkolne schroniska									
młodzieżowe.....	1	—	26	—	40	—	279	—	22,8
ośrodki wczasowe.....	6	1	395	54	4685	—	21087	—	36,9
ośrodki szkoleniowo- -wypoczynkowe.....	3	3	256	256	5663	—	20696	—	25,0
zespoły domków turystycznych.....	3	1	201	48	2440	2	7124	5	22,3

TABL. 18 (38). TURYSTYCZNE OBIEKTY ZBIOROWEGO ZAKWATEROWANIA
WEDŁUG RODZAJÓW OBIEKTÓW, PODREGIONÓW, POWIATÓW
I GMIN (cd.)

WYSZCZEGÓLNIENIE	Obiekty		Miejsca noclegowe		Korzystający z noclegów		Udzielone noclegi		Stopień wykorzystania miejsc noclegowych w %
	ogółem	w tym całoroczne	ogółem	w tym całoroczne	ogółem	w tym turyści zagraniczni	ogółem	w tym turystom zagranicznym	
	stan w dniu 31 VII								
Szczebrzeszyn	1	1	100	100	1722	45	7172	45	19,7
Pozostałe obiekty zbiorowego zakwaterowania.....	1	1	100	100	1722	45	7172	45	19,7
szkolne schroniska młodzieżowe.....	1	1	100	100	1722	45	7172	45	19,7
Zwierzyniec	6	4	312	150	5449	33	11854	43	17,4
Pozostałe obiekty zbiorowego zakwaterowania.....	6	4	312	150	5449	33	11854	43	17,4
szkolne schroniska młodzieżowe.....	1	1	52	52	925	25	1822	25	9,6
ośrodki wczasowe.....	2	1	124	24	2549	5	4943	15	23,4
ośrodki szkoleniowo-wypoczynkowe	2	2	86	74	1599	—	4479	—	18,0
pola biwakowe.....	1	—	50	—	376	3	610	3	20,0
Gminy wiejskie									
Grabowiec	1	1	24	24	146	—	221	—	2,3
Pozostałe obiekty zbiorowego zakwaterowania.....	1	1	24	24	146	—	221	—	2,3
szkolne schroniska młodzieżowe.....	1	1	24	24	146	—	221	—	2,3
Zamość	3	3	128	128	8501	1122	10488	1601	24,1
Obiekty hotelowe	3	3	128	128	8501	1122	10488	1601	24,1
hotele.....	1	1	55	55	4587	671	6411	1150	32,3
motele.....	2	2	73	73	3914	451	4077	451	17,2
Miasta na prawach powiatu									
CHEŁM	6	6	545	545	15330	1276	35102	2650	16,6
Obiekty hotelowe	3	3	416	416	10524	823	17941	1817	11,5
hotele.....	2	2	256	256	5969	275	7734	334	8,4
inne obiekty hotelowe	1	1	160	160	4555	548	10207	1483	16,0
Pozostałe obiekty zbiorowego zakwaterowania.....	3	3	129	129	4806	453	17161	833	30,8
szkolne schroniska młodzieżowe.....					1130	45	3506	45	23,9
pozostałe niesklasyfikowane..	3	3	129	129	3676	408	13655	788	33,2
ZAMOŚĆ	17	12	1306	745	55310	10540	99295	15184	33,6
Obiekty hotelowe	10	10	616	616	48061	9629	76741	12006	34,8
hotele.....	7	7	461	461	41125	9115	60939	10825	36,8
inne obiekty hotelowe	3	3	155	155	6936	514	15802	1181	28,6

TABL. 18 (38). TURYSTYCZNE OBIEKTY ZBIOROWEGO ZAKWATEROWANIA
WEDŁUG RODZAJÓW OBIEKTÓW, PODREGIONÓW, POWIATÓW
I GMIN (cd.)

WYSZCZEGÓLNIENIE	Obiekty		Miejsca noclegowe		Korzystający z noclegów		Udzielone noclegi		Stożek wykorzystania miejsc noclegowych w %
	ogółem	w tym całoroczne	ogółem	w tym całoroczne	ogółem	w tym turyści zagraniczni	ogółem	w tym turystom zagranicznym	
	stan w dniu 31 VII								
Pozostałe obiekty zbiorowego zakwaterowania.....	7	2	690	129	7249	911	22554	3178	30,2
szkolne schroniska młodzieżowe.....	2	—	100	—	694	26	2178	48	35,4
ośrodki szkoleniowo-wypoczynkowe	1	—	65	—	562	—	3564	—	32,9
zespoły domków turystycznych	1	—	50	—	743	—	3285	—	43,2
kempingi.....	1	1	80	60	3015	449	5293	559	21,2
pozostałe niesklasyfikowane..	2	1	395	69	2235	436	8234	2571	32,8
PODREGION LUBELSKI	67	47	4249	2879	220998	50939	365722	72862	32,0
Obiekty hotelowe	31	31	2232	2232	192008	49316	281025	69688	x
hotele.....	18	18	1527	1527	153475	44569	212331	62758	x
motele.....	3	3	150	150	8718	690	12574	1028	x
inne obiekty hotelowe	10	10	555	555	29815	4057	56120	5902	x
Pozostałe obiekty zbiorowego zakwaterowania.....	36	16	2017	647	28990	1623	84697	3174	x
szkolne schroniska młodzieżowe.....	4	1	162	62	3249	122	4895	181	x
ośrodki wczasowe.....	10	2	722	79	6526	6	31934	6	x
ośrodki kolonijne	1	—	145	—	861	—	7790	—	x
ośrodki szkoleniowo-wypoczynkowe	3	3	125	125	4601	241	7183	753	x
zespoły domków turystycznych	3	—	82	—	375	—	3444	—	x
kempingi.....	1	—	85	—	1692	589	2336	807	x
pola biwakowe.....	1	—	50	—	275	—	576	—	x
pozostałe niesklasyfikowane..	13	10	646	381	11411	665	26539	1427	x
POWIAT LUBARTOWSKI	20	8	1190	298	14890	137	54089	151	36,7
Obiekty hotelowe	3	3	73	73	3047	72	5257	74	21,0
hotele.....	1	1	28	28	837	4	953	4	12,5
inne obiekty hotelowe	2	2	45	45	2210	68	4304	70	24,8
Pozostałe obiekty zbiorowego zakwaterowania.....	17	5	1117	225	11843	65	48832	77	39,9
szkolne schroniska młodzieżowe.....	2	—	55	—	34	—	89	—	3,4
ośrodki wczasowe.....	7	2	555	79	5538	6	26744	6	43,2
ośrodki kolonijne	1	—	145	—	861	—	7790	—	94,8

TABL. 18 (38). TURYSTYCZNE OBIEKTY ZBIOROWEGO ZAKWATEROWANIA
WEDŁUG RODZAJÓW OBIEKTÓW, PODREGIONÓW, POWIATÓW
I GMIN (cd.)

WYSZCZEGÓLNIENIE	Obiekty		Miejsca noclegowe		Korzystający z noclegów		Udzielone noclegi		Stopień wykorzystania miejsc noclegowych w %
	ogółem	w tym całoroczne	ogółem	w tym całoroczne	ogółem	w tym turyści zagraniczni	ogółem	w tym turystom zagranicznym	
	stan w dniu 31 VII								
ośrodki szkoleniowo-wypoczynkowe	1	1	68	68	2841	10	4250	22	17,2
zespoły domków turystycznych	1	—	28	—	117	—	471	—	40,0
pola biwakowe.....	1	—	50	—	275	—	576	—	18,6
pozostałe niesklasyfikowane..	4	2	216	78	2177	49	8912	49	43,2
<i>Gmina miejska</i>									
Lubartów	3	1	148	34	1861	—	7674	—	41,4
Obiekty hotelowe	1	1	34	34	1014	—	2521	—	22,2
inne obiekty hotelowe	1	1	34	34	1014	—	2521	—	22,2
Pozostałe obiekty zbiorowego zakwaterowania.....	2	—	114	—	847	—	5153	—	72,2
ośrodki wczasowe.....	2	—	114	—	847	—	5153	—	72,2
<i>Gmina miejsko-wiejska</i>									
Ostrów Lubelski.....	1	—	100	—	400	—	5600	—	90,3
Pozostałe obiekty zbiorowego zakwaterowania.....	1	—	100	—	400	—	5600	—	90,3
pozostałe niesklasyfikowane..	1	—	100	—	400	—	5600	—	90,3
<i>Gminy wiejskie</i>									
Firlej.....	6	2	512	137	7291	57	22162	69	33,1
Pozostałe obiekty zbiorowego zakwaterowania.....	6	2	512	137	7291	57	22162	69	33,1
ośrodki wczasowe.....	1	—	164	—	1802	—	6769	—	31,5
ośrodki kolonijne	1	—	145	—	861	—	7790	—	94,8
ośrodki szkoleniowo-wypoczynkowe	1	1	68	68	2841	10	4250	22	17,2
zespoły domków turystycznych	1	—	28	—	117	—	471	—	40,0
pozostałe niesklasyfikowane..	2	1	107	69	1670	47	2882	47	25,5
Kamionka.....	2	2	37	37	1485	6	1959	6	15,4
Obiekty hotelowe	1	1	28	28	1378	4	1529	4	16,0
hotele.....	1	1	28	28	837	4	953	4	12,5
inne obiekty hotelowe					541	—	576	—	29,8

TABL. 18 (38). TURYSTYCZNE OBIEKTY ZBIOROWEGO ZAKWATEROWANIA
WEDŁUG RODZAJÓW OBIEKTÓW, PODREGIONÓW, POWIATÓW
I GMIN (cd.)

WYSZCZEGÓLNIENIE	Obiekty		Miejsca noclegowe		Korzystający z noclegów		Udzielone noclegi		Sto- pień wykorzys- tania miejsc nocle- gowych w %
	ogółem	w tym cało- roczne	ogółem	w tym całoro- czne	ogółem	w tym turyści zagra- niczni	ogółem	w tym tury- stom zagra- nicznym	
	stan w dniu 31 VII								
Pozostałe obiekty zbiorowego zakwaterowania.....	1	1	9	9	107	2	430	2	13,7
pozostałe niesklasyfikowane..	1	1	9	9	107	2	430	2	13,7
Lubartów	2	2	27	27	939	68	4594	70	51,8
Obiekty hotelowe	1	1	11	11	655	68	1207	70	30,0
inne obiekty hotelowe	1	1	11	11	655	68	1207	70	30,0
Pozostałe obiekty zbiorowego zakwaterowania.....	1	1	16	16	284	—	3387	—	69,9
ośrodki wczasowe.....	1	1	16	16	284	—	3387	—	69,9
Uścimów	6	1	366	63	2914	6	12100	6	35,3
Pozostałe obiekty zbiorowego zakwaterowania.....	6	1	366	63	2914	6	12100	6	35,3
szkolne schroniska młodzieżowe.....	2	—	55	—	34	—	89	—	3,4
ośrodki wczasowe.....	3	1	261	63	2605	6	11435	6	40,1
pola biwakowe.....	1	—	50	—	275	—	576	—	18,6
POWIAT LUBELSKI	8	8	203	203	12461	1187	14311	1295	20,9
Obiekty hotelowe	6	6	163	163	11229	1125	12558	1215	22,6
hotele.....	3	3	96	96	6265	791	7273	867	24,0
inne obiekty hotelowe	3	3	67	67	4964	334	5285	348	21,0
Pozostałe obiekty zbiorowego zakwaterowania.....	2	2	40	40	1232	62	1753	80	13,6
ośrodki szkoleniowo-wypoczynkowe	1	1	30	30	852	62	1136	80	11,9
pozostałe niesklasyfikowane..	1	1	10	10	380	—	617	—	18,5
<i>Gminy wiejskie</i>									
Garbów	1	1	30	30	3597	297	3597	297	30,7
Obiekty hotelowe	1	1	30	30	3597	297	3597	297	30,7
inne obiekty hotelowe	1	1	30	30	3597	297	3597	297	30,7
Jastków	2	2	40	40	2422	299	2955	329	23,8
Obiekty hotelowe	1	1	30	30	2042	299	2338	329	25,8
hotele.....	1	1	30	30	2042	299	2338	329	25,8
Pozostałe obiekty zbiorowego zakwaterowania.....	1	1	10	10	380	—	617	—	18,5
pozostałe niesklasyfikowane..	1	1	10	10	380	—	617	—	18,5

TABL. 18 (38). TURYSTYCZNE OBIEKTY ZBIOROWEGO ZAKWATEROWANIA
WEDŁUG RODZAJÓW OBIEKTÓW, PODREGIONÓW, POWIATÓW
I GMIN (cd.)

WYSZCZEGÓLNIENIE	Obiekty		Miejsca noclegowe		Korzystający z noclegów		Udzielone noclegi		Stopień wykorzystania miejsc noclegowych w %
	ogółem	w tym całoroczne	ogółem	w tym całoroczne	ogółem	w tym turyści zagraniczni	ogółem	w tym turystom zagranicznym	
	stan w dniu 31 VII								
Konopnica	3	3	89	89	5204	500	6083	547	20,5
Obiekty hotelowe	3	3	89	89	5204	500	6083	547	20,5
hotele.....	2	2	66	66	4223	492	4935	538	23,2
inne obiekty hotelowe	1	1	23	23	981	8	1148	9	13,7
Niemce	2	2	44	44	1238	91	1676	122	11,4
Obiekty hotelowe	1	1	14	14	386	29	540	42	10,6
inne obiekty hotelowe	1	1	14	14	386	29	540	42	10,6
Pozostałe obiekty zbiorowego zakwaterowania	1	1	30	30	852	62	1136	80	11,9
ośrodki szkoleniowo-wypoczynkowe	1	1	30	30	852	62	1136	80	11,9
POWIAT ŁĘCZYŃSKI	5	1	268	42	1994	88	7713	121	21,1
Obiekty hotelowe	1	1	42	42	840	88	1740	121	11,4
hotele.....	1	1	42	42	840	88	1740	121	11,4
Pozostałe obiekty zbiorowego zakwaterowania.....	4	—	226	—	1154	—	5973	—	28,0
szkolne schroniska młodzieżowe.....	1	—	45	—	162	—	488	—	25,2
ośrodki wczasowe.....	1	—	24	—	62	—	778	—	35,2
zespoły domków turystycznych	1	—	30	—	162	—	1533	—	91,3
pozostałe niesklasyfikowane ..	1	—	127	—	768	—	3174	—	20,5
<i>Gminy wiejskie</i>									
Ludwin	4	1	223	42	1832	88	7225	121	20,8
Obiekty hotelowe	1	1	42	42	840	88	1740	121	11,4
hotele.....	1	1	42	42	840	88	1740	121	11,4
Pozostałe obiekty zbiorowego zakwaterowania.....	3	—	181	—	992	—	5485	—	28,3
ośrodki wczasowe.....	1	—	24	—	62	—	778	—	35,2
zespoły domków turystycznych	1	—	30	—	162	—	1533	—	91,3
pozostałe niesklasyfikowane ..	1	—	127	—	768	—	3174	—	20,5
Spiczyn	1	—	45	—	162	—	488	—	25,2
Pozostałe obiekty zbiorowego zakwaterowania.....	1	—	45	—	162	—	488	—	25,2
szkolne schroniska młodzieżowe.....	1	—	45	—	162	—	488	—	25,2

TABL. 18 (38). TURYSTYCZNE OBIEKTY ZBIOROWEGO ZAKWATEROWANIA
 WEDŁUG RODZAJÓW OBIEKTÓW, PODREGIONÓW, POWIATÓW
 I GMIN (cd.)

WYSZCZEGÓLNIENIE	Obiekty		Miejsca noclegowe		Korzystający z noclegów		Udzielone noclegi		Stopień wykorzystania miejsc noclegowych w %
	ogółem	w tym całoroczne	ogółem	w tym całoroczne	ogółem	w tym turyści zagraniczni	ogółem	w tym turystom zagranicznym	
	stan w dniu 31 VII								
POWIAT ŚWIDNICKI.....	4	4	136	136	3692	56	6066	85	14,8
Obiekty hotelowe	1	1	25	25	681	23	764	23	8,4
motele.....	1	1	25	25	681	23	764	23	8,4
Pozostałe obiekty zbiorowego zakwaterowania	3	3	111	111	3011	33	5302	62	16,7
pozostałe niesklasyfikowane..	3	3	111	111	3011	33	5302	62	16,7
<i>Gmina miejska</i>									
Świdnik.....	2	2	45	45	1610	52	2947	81	14,9
Obiekty hotelowe	1	1	25	25	681	23	764	23	8,4
motele.....	1	1	25	25	681	23	764	23	8,4
Pozostałe obiekty zbiorowego zakwaterowania.....	1	1	20	20	929	29	2183	58	20,5
pozostałe niesklasyfikowane..	1	1	20	20	929	29	2183	58	20,5
<i>Gmina miejsko-wiejska</i>									
Piaski	1	1	45	45	867	4	1698	4	21,6
Pozostałe obiekty zbiorowego zakwaterowania.....	1	1	45	45	867	4	1698	4	21,6
pozostałe niesklasyfikowane..	1	1	45	45	867	4	1698	4	21,6
<i>Gmina wiejska</i>									
Trawniki.....	1	1	46	46	1215	—	1421	—	10,7
Pozostałe obiekty zbiorowego zakwaterowania.....	1	1	46	46	1215	—	1421	—	10,7
pozostałe niesklasyfikowane..	1	1	46	46	1215	—	1421	—	10,7
Miasto na prawach powiatu									
LUBLIN.....	30	26	2452	2200	187961	49471	283543	71210	33,3
Obiekty hotelowe	20	20	1929	1929	176211	48008	260706	68255	35,8
hotele.....	13	13	1361	1361	145533	43686	202365	61766	41,3
motele.....	2	2	125	125	8037	667	11810	1005	26,1
inne obiekty hotelowe	5	5	443	443	22641	3655	46531	5484	24,0
Pozostałe obiekty zbiorowego zakwaterowania.....	10	6	523	271	11750	1463	22837	2955	18,8
szkolne schroniska młodzieżowe.....	1	1	62	62	3053	122	4318	181	19,5
ośrodki wczasowe.....	2	—	143	—	926	—	4412	—	53,0
ośrodki szkoleniowo-wypoczynkowe	1	1	27	27	908	169	1797	651	18,4
zespoły domków turystycznych	1	—	24	—	96	—	1440	—	100,0
kempingi.....	1	—	85	—	1692	589	2336	807	18,1
pozostałe niesklasyfikowane..	4	4	182	182	5075	583	8534	1316	12,7

TABL. 18 (38). TURYSTYCZNE OBIEKTY ZBIOROWEGO ZAKWATEROWANIA
WEDŁUG RODZAJÓW OBIEKTÓW, PODREGIONÓW, POWIATÓW
I GMIN (cd.)

WYSZCZEGÓLNIENIE	Obiekty		Miejsca noclegowe		Korzystający z noclegów		Udzielone noclegi		Stopień wykorzystania miejsc noclegowych w %
	ogółem	w tym całoroczne	ogółem	w tym całoroczne	ogółem	w tym turyści zagraniczni	ogółem	w tym turystom zagranicznym	
	stan w dniu 31 VII								
PODREGION PUŁAWSKI.....	70	60	5560	4658	225677	4970	742067	9727	43,1
Obiekty hotelowe	31	31	1847	1840	114924	3818	173558	6693	x
hotele.....	11	11	915	915	67043	1492	94410	2428	x
motele.....	1	1	27	27	853	—	4028	—	x
pensjonaty	5	5	134	134	8397	176	12214	193	x
inne obiekty hotelowe	14	14	771	764	38631	2150	62906	4072	x
Pozostałe obiekty zbiorowego zakwaterowania.....	39	29	3713	2818	110753	1152	568509	3034	x
szkolne schroniska młodzieżowe.....	5	2	296	221	13229	142	26703	380	x
ośrodki wczasowe.....	2	—	89	—	1477	—	6199	—	x
ośrodki kolonijne	1	—	150	—	681	—	7544	—	x
ośrodki szkoleniowo-wypoczynkowe	14	13	713	653	31586	727	65199	1459	x
domy pracy twórczej.....	2	2	193	193	7041	73	18653	283	x
zespoły domków turystycznych	2	1	303	76	4727	—	21544	—	x
kempingi.....	1	—	100	—	532	100	734	134	x
zakłady uzdrowiskowe	4	4	1241	1241	38057	81	380916	749	x
pozostałe niesklasyfikowane..	8	7	628	434	13423	29	41017	29	x
POWIAT JANOWSKI.....	9	3	869	249	24889	455	64266	804	50,7
Obiekty hotelowe	2	2	153	153	12751	280	18377	381	39,3
hotele.....	2	2	153	153	12751	280	18377	381	39,3
Pozostałe obiekty zbiorowego zakwaterowania.....	7	1	716	96	12138	175	45889	423	57,4
ośrodki wczasowe.....	2	—	89	—	1477	—	6199	—	69,0
ośrodki kolonijne	1	—	150	—	681	—	7544	—	81,1
ośrodki szkoleniowo-wypoczynkowe	2	1	156	96	7115	175	15802	423	44,1
zespoły domków turystycznych	1	—	227	—	2523	—	12044	—	59,8
pozostałe niesklasyfikowane..	1	—	94	—	342	—	4300	—	76,2
<i>Gmina miejsko-wiejska</i>									
Janów Lubelski.....	8	3	775	249	24547	455	59966	804	49,5
Obiekty hotelowe	2	2	153	153	12751	280	18377	381	39,3
hotele.....	2	2	153	153	12751	280	18377	381	39,3
Pozostałe obiekty zbiorowego zakwaterowania.....	6	1	622	96	11796	175	41589	423	56,0
ośrodki wczasowe.....	2	—	89	—	1477	—	6199	—	69,0
ośrodki kolonijne	1	—	150	—	681	—	7544	—	81,1
ośrodki szkoleniowo-wypoczynkowe	2	1	156	96	7115	175	15802	423	44,1
zespoły domków turystycznych	1	—	227	—	2523	—	12044	—	59,8

TABL. 18 (38). TURYSTYCZNE OBIEKTY ZBIOROWEGO ZAKWATEROWANIA
WEDŁUG RODZAJÓW OBIEKTÓW, PODREGIONÓW, POWIATÓW
I GMIN (cd.)

WYSZCZEGÓLNIENIE	Obiekty		Miejsca noclegowe		Korzystający z noclegów		Udzielone noclegi		Sto- pień wykorzys- tania miejsc nocle- gowych w %
	ogółem	w tym ca- roczne	ogółem	w tym całoroczne	ogółem	w tym turyści zagra- niczni	ogółem	w tym turytom zagra- nicznym	
	stan w dniu 31 VII								
<i>Gmina wiejska</i>									
Potok Wielki	1	—	94	—	342	—	4300	—	76,2
Pozostałe obiekty zbiorowego zakwaterowania	1	—	94	—	342	—	4300	—	76,2
pozostałe niesklasyfikowane ..	1	—	94	—	342	—	4300	—	76,2
POWIAT KRAŚNICKI	1	1	34	34	1572	314	1801	374	14,8
Obiekty hotelowe	1	1	34	34	1572	314	1801	374	14,8
hotele	1	1	34	34	1572	314	1801	374	14,8
<i>Gmina wiejska</i>									
Wilkołaz	1	1	34	34	1572	314	1801	374	14,8
Obiekty hotelowe	1	1	34	34	1572	314	1801	374	14,8
hotele	1	1	34	34	1572	314	1801	374	14,8
POWIAT ŁUKOWSKI	6	4	255	205	8797	25	19103	55	25,4
Obiekty hotelowe	2	2	80	80	5068	25	7467	55	25,6
inne obiekty hotelowe	2	2	80	80	5068	25	7467	55	25,6
Pozostałe obiekty zbiorowego zakwaterowania	4	2	175	125	3729	—	11636	—	25,3
szkolne schroniska młodzieżowe	2	—	50	—	4	—	5	—	0,2
zespoły domków turystycznych	1	1	76	76	2204	—	9500	—	34,3
pozostałe niesklasyfikowane ..	1	1	49	49	1521	—	2131	—	14,1
<i>Gmina miejska</i>									
Łuków	3	3	161	161	8122	20	18306	49	32,7
Obiekty hotelowe	1	1	36	36	4397	20	6675	49	50,8
inne obiekty hotelowe	1	1	36	36	4397	20	6675	49	50,8
Pozostałe obiekty zbiorowego zakwaterowania	2	2	125	125	3725	—	11631	—	27,1
zespoły domków turystycznych	1	1	76	76	2204	—	9500	—	34,3
pozostałe niesklasyfikowane ..	1	1	49	49	1521	—	2131	—	14,1
<i>Gminy wiejskie</i>									
Adamów	1	—	30	—	4	—	5	—	0,3
Pozostałe obiekty zbiorowego zakwaterowania	1	—	30	—	4	—	5	—	0,3
szkolne schroniska młodzieżowe	1	—	30	—	4	—	5	—	0,3

TABL. 18 (38). TURYSTYCZNE OBIEKTY ZBIOROWEGO ZAKWATEROWANIA
WEDŁUG RODZAJÓW OBIEKTÓW, PODREGIONÓW, POWIATÓW
I GMIN (cd.)

WYSZCZEGÓLNIENIE	Obiekty		Miejsca noclegowe		Korzystający z noclegów		Udzielone noclegi		Stożek wykorzystania miejsc noclegowych w %	
	ogółem	w tym całoroczne	ogółem	w tym całoroczne	ogółem	w tym turyści zagraniczni	ogółem	w tym turystom zagranicznym		
	stan w dniu 31 VII									
Krzywda	1	—	20	—	—	—	—	—	0,0	
Pozostałe obiekty zbiorowego zakwaterowania.....	1	—	20	—	—	—	—	—	0,0	
szkolne schroniska młodzieżowe.....	1	—	20	—	—	—	—	—	0,0	
Wojcieszków	1	1	44	44	671	5	792	6	4,9	
Obiekty hotelowe.....	1	1	44	44	671	5	792	6	4,9	
inne obiekty hotelowe.....	1	1	44	44	671	5	792	6	4,9	
POWIAT OPOLSKI	4	3	189	164	5503	41	7607	94	8,2	
Obiekty hotelowe.....	3	3	164	164	5485	41	7337	94	8,1	
hotele.....	2	2	110	110	5027	41	6455	94	8,8	
inne obiekty hotelowe.....	1	1	54	54	458	—	882	—	4,9	
Pozostałe obiekty zbiorowego zakwaterowania.....	1	—	25	—	18	—	270	—	23,5	
szkolne schroniska młodzieżowe.....	1	—	25	—	18	—	270	—	23,5	
<i>Gminy miejsko-wiejskie</i>										
Opole Lubelskie	1	1	54	54	458	—	882	—	4,9	
Obiekty hotelowe.....	1	1	54	54	458	—	882	—	4,9	
inne obiekty hotelowe.....	1	1	54	54	458	—	882	—	4,9	
Poniatowa	1	1	70	70	4425	41	5681	94	9,3	
Obiekty hotelowe.....	1	1	70	70	4425	41	5681	94	9,3	
hotele.....	1	1	70	70	4425	41	5681	94	9,3	
<i>Gmina wiejska</i>										
Józefów nad Wisłą	2	1	65	40	620	—	1044	—	7,8	
Obiekty hotelowe.....	1	1	40	40	602	—	774	—	6,3	
hotele.....	1	1	40	40	602	—	774	—	6,3	
Pozostałe obiekty zbiorowego zakwaterowania.....	1	—	25	—	18	—	270	—	23,5	
szkolne schroniska młodzieżowe.....	1	—	25	—	18	—	270	—	23,5	

TABL. 18 (38). TURYSTYCZNE OBIEKTY ZBIOROWEGO ZAKWATEROWANIA
WEDŁUG RODZAJÓW OBIEKTÓW, PODREGIONÓW, POWIATÓW
I GMIN (cd.)

WYSZCZEGÓLNIENIE	Obiekty		Miejsca noclegowe		Korzystający z noclegów		Udzielone noclegi		Sto- pień wykorzys- tania miejsc nocle- gowych w %
	ogółem	w tym cało- roczne	ogółem	w tym całoro- czne	ogółem	w tym turyści zagra- niczni	ogółem	w tym tury- stom zagra- nicznym	
	stan w dniu 31 VII								
POWIAT PUŁAWSKI	46	45	4131	3931	180401	3900	643865	8144	46,5
Obiekty hotelowe	19	19	1334	1334	85533	2923	133151	5533	28,2
hotele.....	6	6	618	618	47693	857	67777	1579	31,6
motele.....	1	1	27	27	853	—	4028	—	77,3
pensjonaty	5	5	134	134	8397	176	12214	193	25,0
inne obiekty hotelowe	7	7	555	555	28590	1890	49132	3761	24,0
Pozostałe obiekty zbiorowego zakwaterowania.....	27	26	2797	2597	94868	977	510714	2611	56,0
szkolne schroniska młodzieżowe.....	2	2	221	221	13207	142	26428	380	43,0
ośrodki szkoleniowo- -wypoczynkowe	12	12	557	557	24471	552	49397	1036	25,2
domy pracy twórczej.....	2	2	193	193	7041	73	18653	283	30,7
kempingi.....	1	—	100	—	532	100	734	134	6,0
zakłady uzdrowiskowe	4	4	1241	1241	38057	81	380916	749	82,5
pozostałe niesklasyfikowane..	6	6	485	385	11560	29	34586	29	28,9
<i>Gmina miejska</i>									
Puławy	9	9	977	977	42520	2145	93409	4617	27,1
Obiekty hotelowe	5	5	489	489	23962	2011	43899	4188	24,9
hotele.....	1	1	66	66	3729	412	6010	894	24,9
motele.....	1	1	27	27	853	—	4028	—	77,3
inne obiekty hotelowe	3	3	396	396	19380	1599	33861	3294	23,0
Pozostałe obiekty zbiorowego zakwaterowania.....	4	4	488	488	18558	134	49510	429	29,5
szkolne schroniska młodzieżowe.....	1	1	120	120	6831	92	13085	321	44,5
ośrodki szkoleniowo- -wypoczynkowe	2	2	118	118	4781	42	8765	108	18,7
pozostałe niesklasyfikowane..	1	1	250	250	6946	—	27660	—	30,2
<i>Gminy miejsko-wiejskie</i>									
Kazimierz Dolny	24	23	1578	1378	80870	1071	139304	1852	29,4
Obiekty hotelowe	12	12	793	793	56436	791	82932	1219	29,9
hotele.....	5	5	552	552	43964	445	61767	685	32,5
pensjonaty	4	4	93	93	3719	65	6376	77	18,8
inne obiekty hotelowe	3	3	148	148	8753	281	14789	457	27,7

TABL. 18 (38). TURYSTYCZNE OBIEKTY ZBIOROWEGO ZAKWATEROWANIA
WEDŁUG RODZAJÓW OBIEKTÓW, PODREGIONÓW, POWIATÓW
I GMIN (cd.)

WYSZCZEGÓLNIENIE	Obiekty		Miejsca noclegowe		Korzystający z noclegów		Udzielone noclegi		Sto- pień wykorzys- tania miejsc nocle- gowych w %
	ogółem	w tym ca- roczne	ogółem	w tym całoroczne	ogółem	w tym turyści zagra- niczni	ogółem	w tym tury- stom zagra- nicznym	
	stan w dniu 31 VII								
Pozostałe obiekty zbiorowego zakwaterowania.....	12	11	785	585	24434	280	56372	633	28,8
szkolne schroniska									
młodzieżowe.....	1	1	101	101	6376	50	13343	59	41,7
ośrodki szkoleniowo- -wypoczynkowe	6	6	222	222	9171	57	21153	157	27,5
domy pracy twórczej.....	2	2	193	193	7041	73	18653	283	30,7
kempingi.....	1	—	100	—	532	100	734	134	6,0
pozostałe niesklasyfikowane..	2	2	169	69	1314	—	2489	—	17,7
Naęczów.....	8	8	1450	1450	52265	608	404008	1582	75,3
Obiekty hotelowe	1	1	41	41	4678	111	5838	116	39,0
pensjonaty	1	1	41	41	4678	111	5838	116	39,0
Pozostałe obiekty zbiorowego zakwaterowania.....	7	7	1409	1409	47587	497	398170	1466	76,3
ośrodki szkoleniowo- -wypoczynkowe	3	3	168	168	9402	416	16793	717	29,3
zakłady uzdrowiskowe	4	4	1241	1241	38057	81	380916	749	82,5
pozostałe niesklasyfikowane..					128	—	461	—	16,1
<i>Gminy wiejskie</i>									
Janowiec.....	1	1	23	23	366	—	903	—	32,3
Pozostałe obiekty zbiorowego zakwaterowania.....	1	1	23	23	366	—	903	—	32,3
pozostałe niesklasyfikowane..	1	1	23	23	366	—	903	—	32,3
Końskowola.....	1	1	49	49	1117	37	2686	54	17,7
Pozostałe obiekty zbiorowego zakwaterowania.....	1	1	49	49	1117	37	2686	54	17,7
ośrodki szkoleniowo- -wypoczynkowe	1	1	49	49	1117	37	2686	54	17,7
Kurów.....	2	2	43	43	2806	29	3073	29	36,9
Pozostałe obiekty zbiorowego zakwaterowania.....	2	2	43	43	2806	29	3073	29	36,9
pozostałe niesklasyfikowane..	2	2	43	43	2806	29	3073	29	36,9
Żyrzyn.....	1	1	11	11	457	10	482	10	12,1
Obiekty hotelowe	1	1	11	11	457	10	482	10	12,1
inne obiekty hotelowe	1	1	11	11	457	10	482	10	12,1

TABL. 18 (38). TURYSTYCZNE OBIEKTY ZBIOROWEGO ZAKWATEROWANIA
WEDŁUG RODZAJÓW OBIEKTÓW, PODREGIONÓW, POWIATÓW
I GMIN (dok.)

WYSZCZEGÓLNIENIE	Obiekty		Miejsca noclegowe		Korzystający z noclegów		Udzielone noclegi		Stopień wykorzystania miejsc noclegowych w %
	ogółem	w tym całoroczne	ogółem	w tym całoroczne	ogółem	w tym turyści zagraniczni	ogółem	w tym turystom zagranicznym	
	stan w dniu 31 VII								
POWIAT RYCKI	4	4	82	75	4515	235	5425	256	17,6
Obiekty hotelowe	4	4	82	75	4515	235	5425	256	17,6
inne obiekty hotelowe	4	4	82	75	4515	235	5425	256	17,6
<i>Gmina miejsko-wiejska</i>									
Ryki	3	3	71	71	4284	235	4822	256	19,2
Obiekty hotelowe	3	3	71	71	4284	235	4822	256	19,2
inne obiekty hotelowe	3	3	71	71	4284	235	4822	256	19,2
<i>Gmina wiejska</i>									
Kłoczew	1	1	11	4	231	—	603	—	10,7
Obiekty hotelowe	1	1	11	4	231	—	603	—	10,7
inne obiekty hotelowe	1	1	11	4	231	—	603	—	10,7

TABL. 19 (39). TURYSTYCZNE OBIEKTY INDYWIDUALNEGO ZAKWATEROWANIA ^a

WYSZCZEGÓLNIENIE	Obiekty ^b		Miejsca noclegowe ^b		Korzystający z noclegów		Udzielone noclegi		Stopień wykorzystania miejsc noclegowych w %
	ogółem	w tym całoroczne	ogółem	w tym całoroczne	ogółem	w tym z obiektów całorocznych	ogółem	w tym w obiektach całorocznych	
OGÓŁEM	23	17	444	308	10584	9670	21193	17475	17,7
Pokoje gościnne.....	16	11	323	203	9323	8460	17198	13817	19,3
Kwatery agroturystyczne	7	6	121	105	1261	1210	3995	3658	12,9

^a Posiadające co najmniej 10 miejsc noclegowych. ^b Stan w dniu 31 VII.

TABL. 20 (40). TURYSTYCZNE OBIEKTY I MIEJSCA NOCLEGOWE INDYWIDUALNEGO ZAKWATEROWANIA ^a WEDŁUG RODZAJÓW OBIEKTÓW, PODREGIONÓW I POWIATÓW

Stan w dniu 31 VII

WYSZCZEGÓLNIENIE	Obiekty			Miejsca		
	ogółem	pokoje gościnne	kwatery agroturystyczne	ogółem	pokoje gościnne	kwatery agroturystyczne
WOJEWÓDZTWO	23	16	7	444	323	121
PODREGION BIALSKI	7	5	2	171	146	25
<i>Powiaty:</i>						
bialski.....	2	1	1	40	30	10
parczewski	1	—	1	15	—	15
radzyński.....	—	—	—	—	—	—
włodawski	4	4	—	116	116	—
Miasto na prawach powiatu:						
Biała Podlaska.....	—	—	—	—	—	—
PODREGION CHEŁMSKO-ZAMOJSKI.....	6	3	3	143	73	70
<i>Powiaty:</i>						
biłgorajski	1	—	1	16	—	16
chełmski.....	—	—	—	—	—	—
hrubieszowski.....	—	—	—	—	—	—
krasnostawski.....	—	—	—	—	—	—
tomaszowski	2	2	—	53	53	—
zamojski	2	—	2	54	—	54
Miasta na prawach powiatu:						
Chełm.....	1	1	—	20	20	—
Zamość.....	—	—	—	—	—	—
PODREGION LUBELSKI.....	3	3	—	46	46	—
<i>Powiaty:</i>						
lubartowski	—	—	—	—	—	—
lubelski.....	1	1	—	13	13	—
łęczyński.....	—	—	—	—	—	—
świdnicki.....	—	—	—	—	—	—
Miasto na prawach powiatu:						
Lublin.....	2	2	—	33	33	—
PODREGION PUŁAWSKI.....	7	5	2	84	58	26
<i>Powiaty:</i>						
janowski.....	—	—	—	—	—	—
kraśnicki	—	—	—	—	—	—
łukowski	—	—	—	—	—	—
opolski.....	—	—	—	—	—	—
puławski	7	5	2	84	58	26
rycki	—	—	—	—	—	—

^a Posiadające co najmniej 10 miejsc noclegowych.

TABL. 21 (41). KORZYSTAJĄCY Z NOCLEGÓW W TURYSTYCZNYCH OBIEKTACH INDYWIDUALNEGO ZAKWATEROWANIA ^a WEDŁUG RODZAJÓW OBIEKTÓW, PODREGIONÓW I POWIATÓW

WYSZCZEGÓLNIENIE	Korzystający z noclegów			W tym turyści zagraniczni		
	ogółem	pokoje gościnne	kwatery agroturystyczne	ogółem	pokoje gościnne	kwatery agroturystyczne
WOJEWÓDZTWO	10584	9323	1261	317	304	13
PODREGION BIALSKI	1705	1461	244	187	174	13
<i>Powiaty:</i>						
bialski.....	825	700	125	174	174	—
parczewski	141	22	119	13	—	13
radzyński.....	—	—	—	—	—	—
włodawski	739	739	—	—	—	—
Miasto na prawach powiatu:						
Biała Podlaska.....	—	—	—	—	—	—
PODREGION CHEŁMSKO-ZAMOJSKI.....	3708	2869	839	56	56	—
<i>Powiaty:</i>						
biłgorajski.....	290	241	49	1	1	—
chełmski.....	—	—	—	—	—	—
hrubieszowski.....	—	—	—	—	—	—
krasnostawski.....	—	—	—	—	—	—
tomaszowski	2443	2443	—	51	51	—
zamojski	790	—	790	—	—	—
Miasta na prawach powiatu:						
Chełm.....	185	185	—	4	4	—
Zamość.....	—	—	—	—	—	—
PODREGION LUBELSKI.....	2293	2293	—	22	22	—
<i>Powiaty:</i>						
lubartowski	29	29	—	2	2	—
lubelski.....	228	228	—	—	—	—
łęczyński	—	—	—	—	—	—
świdnicki.....	1235	1235	—	18	18	—
Miasto na prawach powiatu:						
Lublin.....	801	801	—	2	2	—
PODREGION PUŁAWSKI.....	2878	2700	178	52	52	—
<i>Powiaty:</i>						
janowski.....	—	—	—	—	—	—
kraśnicki	—	—	—	—	—	—
łukowski	16	16	—	—	—	—
opolski.....	—	—	—	—	—	—
puławski	2862	2684	178	52	52	—
rycki	—	—	—	—	—	—

^a Posiadające co najmniej 10 miejsc noclegowych.

TABL. 22 (42). UDZIELONE NOCLEGI W TURYSTYCZNYCH OBIEKTACH INDYWIDUALNEGO ZAKWATEROWANIA ^a WEDŁUG RODZAJÓW OBIEKTÓW, PODREGIONÓW I POWIATÓW

WYSZCZEGÓLNIENIE	Udzielone noclegi			W tym turystom zagranicznym		
	ogółem	pokoje gościnne	kwatery agroturystyczne	ogółem	pokoje gościnne	kwatery agroturystyczne
WOJEWÓDZTWO	21193	17198	3995	427	388	39
PODREGION BIALSKI	4790	4240	550	285	246	39
<i>Powiaty:</i>						
bialski.....	1146	945	201	246	246	—
parczewski	379	30	349	39	—	39
radzyński.....	—	—	—	—	—	—
włodawski	3265	3265	—	—	—	—
Miasto na prawach powiatu:						
Biała Podlaska.....	—	—	—	—	—	—
PODREGION CHEŁMSKO-ZAMOJSKI.....	6726	3493	3233	59	59	—
<i>Powiaty:</i>						
biłgorajski.....	622	293	329	4	4	—
chełmski.....	—	—	—	—	—	—
hrubieszowski.....	—	—	—	—	—	—
krasnostawski.....	—	—	—	—	—	—
tomaszowski	2826	2826	—	51	51	—
zamojski	2904	—	2904	—	—	—
Miasta na prawach powiatu:						
Chełm.....	374	374	—	4	4	—
Zamość.....	—	—	—	—	—	—
PODREGION LUBELSKI.....	4698	4698	—	22	22	—
<i>Powiaty:</i>						
lubartowski	29	29	—	2	2	—
lubelski.....	383	383	—	—	—	—
łęczyński	—	—	—	—	—	—
świdnicki.....	2655	2655	—	18	18	—
Miasto na prawach powiatu:						
Lublin.....	1631	1631	—	2	2	—
PODREGION PUŁAWSKI.....	4979	4767	212	61	61	—
<i>Powiaty:</i>						
janowski.....	—	—	—	—	—	—
kraśnicki	—	—	—	—	—	—
łukowski	18	18	—	—	—	—
opolski.....	—	—	—	—	—	—
puławski	4961	4749	212	61	61	—
rycki	—	—	—	—	—	—

^a Posiadające co najmniej 10 miejsc noclegowych.



TABL. 23 (43). AGROTURYSTYCZNA BAZA NOCLEGOWA WEDŁUG STOWARZYSZEŃ

Stowarzyszenie		Gospodarstwa agroturystyczne
nazwa	siedziba	
OGÓŁEM	x	256
Lubelskie Stowarzyszenie Agroturystyczne.....	Nałęczów	51
Stowarzyszenie Kwaterodawców Miasta i Gminy Zwierzyniec.....	Obroc	44
Roztoczańskie Stowarzyszenie Agroturystyczne w Suścu	Susiec	31
Nadbużańskie Stowarzyszenie Agroturystyczne.....	Wola Uhruska	26
„Powiatowe Centrum” Stowarzyszenie Agroturystyki w Hrubieszowie	Horodło	25
Stowarzyszenie Agroturystyczne Pojezierza Łęczyńsko-Włodawskiego „Czar Polesia”	Ludwin	20
Krasnobrodzkie Stowarzyszenie Agroturystyczne	Krasnobród	17
Stowarzyszenie Agroturystyczne „Ziemia Lubartowska”	Firlej	16
Stowarzyszenie Agroturystyczne „Ziemia Janowska”	Janów Lubelski	11
Stowarzyszenie Gospodarstw Agroturystycznych Gminy Nielisz	Nielisz	9
Podlaskie Stowarzyszenie Agroturystyczne	Janów Podlaski	6

Źródło: dane Lubelskiego Związku Stowarzyszeń Agroturystycznych w Nałęczowie, w którym zrzeszone są poszczególne stowarzyszenia.

7. WYPOSAŻENIE DODATKOWE OBIEKTÓW



**KOZŁÓWKA
- MUZEUM ZAMOYSKICH**

fot. 1-3 Aneta Olszewska-Welman
4-5 Aleksandra Jangas-Kurzak



7. WYPOSAŻENIE DODATKOWE OBIEKTÓW

TABL. 1 (44). UDOGODNIENIA DLA OSÓB NIEPEŁNOSPRAWNYCH W TURYSTYCZNYCH OBIEKTACH ZBIOROWEGO ZAKWATEROWANIA

Stan w dniu 31 VII 2009 r.

WYSZCZEGÓLNIENIE	Obiekty posiadające			
	pochylnię wjazdową	drzwi otwierane automatycznie	windę	pokoje lub łazienki
			przystosowane dla osób niepełnosprawnych	
OGÓŁEM	62	13	20	59
Obiekty hotelowe	39	9	17	39
Hotele	19	8	11	21
Motele	4	—	1	4
Pensjonaty	1	—	—	2
Inne obiekty hotelowe	15	1	5	12
Pozostałe obiekty zbiorowego zakwaterowania	23	4	3	20
Domy wycieczkowe	—	—	—	—
Szkolne schroniska młodzieżowe.....	4	—	—	3
Ośrodki wczasowe	4	—	—	6
Ośrodki kolonijne.....	—	—	—	—
Ośrodki szkoleniowo-wypoczynkowe	7	1	1	5
Domy pracy twórczej.....	—	—	—	—
Zespoły domków turystycznych.....	1	—	—	1
Kempingi.....	—	—	—	1
Pola biwakowe	—	—	—	—
Zakłady uzdrowiskowe	4	2	2	1
Pozostałe niesklasyfikowane	3	1	—	3



7. WYPOSAŻENIE DODATKOWE OBIEKTÓW

TABL. 2 (45). ZAPLECZE KONFERENCYJNE W TURYSTYCZNYCH OBIEKTACH ZBIOROWEGO ZAKWATEROWANIA

Stan w dniu 31 VII 2009 r.

WYSZCZEGÓLNIENIE	Obiekty posiadające										
	salę konferencyjną			nagłośnienie	mikrofon bezprzewodowy	komputer	zestaw audio-wideo	obsługę techniczną	ekran	flip-chart	rzutnik/projektor
	liczba obiektów	liczba sal	liczba miejsc								
OGÓŁEM	110	200	12154	78	66	67	64	54	85	72	99
Obiekty hotelowe.....	69	135	8083	46	41	34	33	33	52	48	59
Hotele	37	89	5463	26	24	21	21	21	32	32	35
Motele.....	6	9	655	2	2	2	2	2	2	1	4
Pensjonaty.....	4	8	220	4	3	4	2	2	4	2	3
Inne obiekty hotelowe	22	29	1745	14	12	7	8	8	14	13	17
Pozostałe obiekty zbiorowego zakwaterowania	41	65	4071	32	25	33	31	21	33	24	40
Domy wycieczkowe	—	—	—	—	—	—	—	—	—	—	—
Szkolne schroniska młodzieżowe.....	2	2	140	4	3	5	6	2	2	1	5
Ośrodki wczasowe	6	9	620	4	4	3	3	3	5	4	5
Ośrodki kolonijne.....	—	—	—	—	—	—	—	—	—	—	—
Ośrodki szkoleniowo-wypoczynkowe.....	20	35	1981	9	9	9	9	8	14	14	17
Domy pracy twórczej.....	2	5	270	2	1	1	1	1	2	1	2
Zespoły domków turystycznych.....	2	3	350	2	1	2	2	1	2	1	2
Kempingi.....	—	—	—	1	—	—	—	1	—	—	—
Pola biwakowe	—	—	—	—	—	—	—	—	—	—	—
Zakłady uzdrowiskowe.....	1	2	100	2	2	2	1	1	1	—	2
Pozostałe niesklasyfikowane	8	9	610	8	5	11	9	4	7	3	7



7. WYPOSAŻENIE DODATKOWE OBIEKTÓW

TABL. 3 (46). WYPOSAŻENIE TURYSTYCZNYCH OBIEKTÓW ZBIOROWEGO ZAKWATEROWANIA W URZĄDZENIA SPORTOWO-REKREACYJNE

Stan w dniu 31 VII 2009 r.

WYSZCZEGÓLNIENIE	Obiekty wyposażone w:										
	siłownię	basen kryty	kort tenisowy	boisko do siatkówki lub koszykówki	bilard	tenis stołowy	saunę	solarium	wypożyczalnię sprzętu pływającego	wypożyczalnię rowerów	pokój zabaw dla dzieci
OGÓŁEM	28	7	12	12	44	60	23	3	23	37	13
Obiekty hotelowe.....	14	4	3	3	24	9	14	1	3	8	5
Hotele	9	2	1	1	9	1	9	—	1	5	3
Motele.....	1	—	—	—	2	1	—	—	—	—	—
Pensjonaty.....	2	—	—	—	2	2	—	—	2	—	2
Inne obiekty hotelowe	2	2	2	2	11	5	5	1	—	3	—
Pozostałe obiekty zbiorowego zakwaterowania	14	3	9	9	20	51	9	2	20	29	8
Domy wycieczkowe	—	—	1	1	—	1	—	—	—	—	—
Szkolne schroniska młodzieżowe.....	2	—	1	1	—	15	1	—	—	4	1
Ośrodki wczasowe	1	—	1	1	7	10	—	—	11	9	2
Ośrodki kolonijne.....	—	—	—	—	—	2	—	—	—	1	1
Ośrodki szkoleniowo-wypoczynkowe.....	1	—	1	1	5	7	1	1	2	9	3
Domy pracy twórczej.....	—	—	—	—	—	1	—	—	—	—	—
Zespoły domków turystycznych.....	—	—	—	—	2	5	2	—	3	3	—
Kempingi.....	—	1	1	1	1	2	1	—	1	—	—
Pola biwakowe	—	—	—	—	—	1	—	—	1	—	—
Zakłady uzdrowiskowe	2	2	—	—	1	1	1	1	—	1	—
Pozostałe niesklasyfikowane	8	—	4	4	4	6	3	—	2	2	1

8. RUCH GRANICZNY W 2010 R.



BUG - rzeka graniczna

fot. 1-3 Elżbieta Łoś
4-5 Jerzy Greszta



TABL. 1 (47). OSOBOWY RUCH GRANICZNY WEDŁUG PRZEJŚĆ GRANICZNYCH I MIESIĘCY

WYSZCZEGÓLNIENIE	Przekraczający granicę w województwie lubelskim				
	ogółem	obywatele polscy		cudzoziemcy	
		w kierunku			
		z Polski	do Polski	do Polski	z Polski
OGÓŁEM	9236023	1168123	1153801	3415694	3498405
WEDŁUG PRZEJŚĆ GRANICZNYCH					
Granica polsko-białoruska.....	3418772	278996	236354	1420182	1483240
Kukuryki (drogowe)	424807	66104	26228	119391	213084
Sławatycze (drogowe).....	376757	31899	29241	166466	149151
Terespol (drogowe).....	2120889	153177	153556	891364	922792
Terespol (kolejowe).....	496319	27816	27329	242961	198213
Granica polsko-ukraińska	5817243	889127	917443	1995510	2015163
Dorohusk (drogowe).....	2049823	259595	257794	722314	810120
Dorohusk (kolejowe)	130100	9548	9407	61729	49416
Hrebenne (drogowe)	2312510	303315	310216	852942	846037
Hrubieszów (kolejowe).....	14992	6	6	7493	7487
Zosin (drogowe)	1309818	316663	340020	351032	302103
Dodatkowe przejście lotnicze					
- Świdnik.....	8	—	4	2	2
WEDŁUG MIESIĘCY					
Styczeń.....	600107	92099	89041	211410	207557
Luty.....	619971	92348	89138	220073	218412
Marzec	764636	108365	105414	274699	276158
Kwiecień.....	696645	98386	94178	253550	250531
Maj.....	785966	103539	104813	286030	291584
Czerwiec	809726	96298	93058	314287	306083
Lipiec	914600	105842	104248	339814	364696
Sierpień	929653	108387	109408	350426	361432
Wrzesień	804856	99327	100758	304632	300139
Październik.....	819895	100051	101146	300112	318586
Listopad	747225	88848	87216	276974	294187
Grudzień	742743	74633	75383	283687	309040

Źródło: dane Nadbużańskiego Oddziału Straży Granicznej w Chełmie.



TABL. 2 (48). PRZEKROCZENIA GRANICY PRZEZ ŚRODKI TRANSPORTU
WEDŁUG PRZEJŚĆ GRANICZNYCH

WYSZCZEGÓLNIENIE	Środki transportu				
	ogółem	obywateli polskich		cudzoziemców	
		przekraczających granicę w kierunku			
		z Polski	do Polski	do Polski	z Polski
OGÓŁEM					
OGÓŁEM	4591771	727269	690566	1517393	1656543
Granica polsko-białoruska.....	1845043	251603	203627	646319	743494
Kukuryki (drogowe)	398025	75775	30966	105675	185609
Sławatycze (drogowe).....	302637	30896	28297	124486	118958
Terespol (drogowe).....	1128977	142225	141952	411019	433781
Terespol (kolejowe).....	15404	2707	2412	5139	5146
Granica polsko-ukraińska	2746725	475665	486938	871073	913049
Dorohusk (drogowe).....	1085335	151077	148855	359534	425869
Dorohusk (kolejowe)	2925	309	313	1153	1150
Hrebenne (drogowe)	1083902	174952	177481	369280	362189
Hrubieszów (kolejowe).....	6184	—	—	3093	3091
Zosin (drogowe)	568379	149327	160289	138013	120750
Dodatkowe przejście lotnicze					
- Świdnik.....	3	1	1	1	—
AUTOBUSY					
RAZEM.....	54488	6201	6398	21403	20486
Granica polsko-białoruska.....	16335	2848	3022	5457	5008
Kukuryki (drogowe)	1	—	—	—	1
Sławatycze (drogowe).....	—	—	—	—	—
Terespol (drogowe).....	16334	2848	3022	5457	5007
Granica polsko-ukraińska	38153	3353	3376	15946	15478
Dorohusk (drogowe).....	15638	1057	1018	6904	6659
Hrebenne (drogowe)	21158	1904	1962	8760	8532
Zosin (drogowe)	1357	392	396	282	287



TABL. 2 (48). PRZEKROCZENIA GRANICY PRZEZ ŚRODKI TRANSPORTU
WEDŁUG PRZEJŚĆ GRANICZNYCH (cd.)

WYSZCZEGÓLNIENIE	Środki transportu				
	ogółem	obywateli polskich		cudzoziemców	
		przekraczających granicę w kierunku			
		z Polski	do Polski	do Polski	z Polski
SAMOCCHODY OSOBOWE					
RAZEM	3736798	595377	599707	1261640	1280074
Granica polsko-białoruska	1411499	170008	167113	528495	545883
Kukuryki (drogowe)	4	—	—	—	4
Sławatycze (drogowe).....	302562	30885	28287	124461	118929
Terespol (drogowe).....	1108933	139123	138826	404034	426950
Granica polsko-ukraińska	2325299	425369	432594	733145	734191
Dorohusk (drogowe).....	803425	119620	117576	272198	294031
Hrebenne (drogowe)	955151	156871	155160	323324	319796
Zosin (drogowe)	566723	148878	159858	137623	120364
SAMOCCHODY CIĘŻAROWE					
RAZEM	762049	120276	78164	220892	342717
Granica polsko-białoruska	398473	75874	30974	105730	185895
Kukuryki (drogowe)	398020	75775	30966	105675	185604
Terespol (drogowe).....	453	99	8	55	291
Granica polsko-ukraińska	363576	44402	47190	115162	156822
Dorohusk (drogowe).....	265527	30174	30016	80280	125057
Hrebenne (drogowe)	98047	14228	17172	34882	31765
Zosin (drogowe)	2	—	2	—	—
POCIĄGI OSOBOWE					
RAZEM	6164	330	330	2753	2751
Granica polsko-białoruska	4783	330	330	2061	2062
Terespol (kolejowe).....	4783	330	330	2061	2062
Granica polsko-ukraińska	1381	—	—	692	689
Dorohusk (kolejowe)	1381	—	—	692	689



TABL. 2 (48). PRZEKROCZENIA GRANICY PRZEZ ŚRODKI TRANSPORTU
WEDŁUG PRZEJŚĆ GRANICZNYCH (dok.)

WYSZCZEGÓLNIENIE	Środki transportu				
	ogółem	obywateli polskich		cudzoziemców	
		przekraczających granicę w kierunku			
		z Polski	do Polski	do Polski	z Polski
POCIĄGI TOWAROWE					
RAZEM	18349	2686	2395	6632	6636
Granica polsko-białoruska	10621	2377	2082	3078	3084
Terespol (kolejowe).....	10621	2377	2082	3078	3084
Granica polsko-ukraińska	7728	309	313	3554	3552
Dorohusk (kolejowe)	1544	309	313	461	461
Hrubieszów (kolejowe).....	6184	—	—	3093	3091
MOTOCYKLE					
RAZEM	13920	2398	3571	4072	3879
Granica polsko-białoruska	3332	166	106	1498	1562
Sławatycze (drogowe).....	75	11	10	25	29
Terespol (drogowe).....	3257	155	96	1473	1533
Granica polsko-ukraińska	10588	2232	3465	2574	2317
Dorohusk (drogowe).....	745	226	245	152	122
Hrebenne (drogowe)	9546	1949	3187	2314	2096
Zosin (drogowe)	297	57	33	108	99
STATKI POWIETRZNE					
Dodatkowe przejście lotnicze					
- Świdnik.....	3	—	1	1	1

Źródło: dane Nadbużańskiego Oddziału Straży Granicznej w Chełmie.



TABL. 3 (49). PRZEKROCZENIA GRANICY PRZEZ ŚRODKI TRANSPORTU WEDŁUG MIESIĘCY

WYSZCZEGÓLNIENIE	Środki transportu				
	ogółem	obywateli polskich		cudzoziemców	
		przekraczających granicę w kierunku			
		z Polski	do Polski	do Polski	z Polski

OGÓŁEM

Styczeń.....	289473	52936	49214	92168	95155
Luty.....	332892	54935	51023	109597	117337
Marzec.....	398237	65495	60702	130657	141383
Kwiecień.....	342059	57256	53345	110248	121210
Maj.....	389352	60839	58237	129186	141090
Czerwiec.....	395336	58466	54308	134821	147741
Lipiec.....	416170	63186	60825	138740	153419
Sierpień.....	422501	66118	63092	142155	151136
Wrzesień.....	407490	64766	63727	133884	145113
Październik.....	431168	69508	66467	139628	155565
Listopad.....	398077	62215	59230	132021	144611
Grudzień.....	369016	51548	50396	124288	142784

AUTOBUSY

Styczeń.....	2777	321	340	1128	988
Luty.....	3028	231	225	1326	1246
Marzec.....	3879	365	436	1658	1420
Kwiecień.....	3838	416	441	1564	1417
Maj.....	4996	606	670	1913	1807
Czerwiec.....	5374	632	642	2106	1994
Lipiec.....	6345	833	805	2388	2319
Sierpień.....	6100	808	845	2199	2248
Wrzesień.....	5099	688	678	1900	1833
Październik.....	4829	532	559	1877	1861
Listopad.....	4316	453	450	1690	1723
Grudzień.....	3907	316	307	1654	1630

TABL. 3 (49). PRZEKROCZENIA GRANICY PRZEZ ŚRODKI TRANSPORTU
WEDŁUG MIESIĘCY (cd.)

WYSZCZEGÓLNIENIE	Środki transportu				
	ogółem	obywateli polskich		cudzoziemców	
		przekraczających granicę w kierunku			
		z Polski	do Polski	do Polski	z Polski

SAMOCCHODY OSOBOWE

Styczeń.....	241810	45866	45288	75870	74786
Luty.....	272885	45778	45446	91737	89924
Marzec.....	325722	53891	53667	109034	109130
Kwiecień.....	274813	47200	46412	90208	90993
Maj.....	317363	49957	50971	107351	109084
Czerwiec.....	322707	47153	46800	113440	115314
Lipiec.....	340692	51664	52393	116306	120329
Sierpień.....	347819	54238	55108	119441	119032
Wrzesień.....	331713	52749	55126	111232	112606
Październik.....	349192	56494	56901	115533	120264
Listopad.....	319523	49746	50719	107964	111094
Grudzień.....	292559	40641	40876	103524	107518

SAMOCCHODY CIĘŻAROWE

Styczeń.....	42949	6509	3374	14432	18634
Luty.....	55007	8664	5112	15794	25437
Marzec.....	65868	10793	6212	18997	29866
Kwiecień.....	60368	9104	5898	17519	27847
Maj.....	63141	9661	5836	18682	28962
Czerwiec.....	63324	10078	6182	17922	29142
Lipiec.....	64965	10018	6801	18704	29442
Sierpień.....	64362	10479	6388	19058	28437
Wrzesień.....	66939	10866	7267	19435	29371
Październik.....	73624	12060	8451	20938	32175
Listopad.....	71214	11668	7654	21214	30678
Grudzień.....	70288	10376	8989	18197	32726



TABL. 3 (49). PRZEKROCZENIA GRANICY PRZEZ ŚRODKI TRANSPORTU
WEDŁUG MIESIĘCY (cd.)

WYSZCZEGÓLNIENIE	Środki transportu				
	ogółem	obywateli polskich		cudzoziemców	
		przekraczających granicę w kierunku			
		z Polski	do Polski	do Polski	z Polski

POCIĄGI OSOBOWE

Styczeń.....	536	30	29	242	235
Luty.....	480	27	27	214	212
Marzec.....	550	40	31	236	243
Kwiecień.....	519	28	31	230	230
Maj.....	547	25	29	254	239
Czerwiec.....	549	30	24	249	246
Lipiec.....	557	31	27	251	248
Sierpień.....	552	30	29	249	244
Wrzesień.....	484	30	27	213	214
Październik.....	461	22	31	196	212
Listopad.....	436	27	28	191	190
Grudzień.....	493	10	17	228	238

POCIĄGI TOWAROWE

Styczeń.....	1371	209	183	485	494
Luty.....	1333	228	195	455	455
Marzec.....	1676	266	224	588	598
Kwiecień.....	1466	251	216	497	502
Maj.....	1561	271	242	528	520
Czerwiec.....	1560	223	195	565	577
Lipiec.....	1502	231	199	535	537
Sierpień.....	1561	225	201	567	568
Wrzesień.....	1483	165	162	579	577
Październik.....	1616	208	191	614	603
Listopad.....	1654	209	191	631	623
Grudzień.....	1566	200	196	588	582



TABL. 3 (49). PRZEKROCZENIA GRANICY PRZEZ ŚRODKI TRANSPORTU
WEDŁUG MIESIĘCY (dok.)

WYSZCZEGÓLNIENIE	Środki transportu				
	ogółem	obywateli polskich		cudzoziemców	
		przekraczających granicę w kierunku			
		z Polski	do Polski	do Polski	z Polski

MOTOCYKLE

Styczeń.....	30	1	—	11	18
Luty.....	159	7	18	71	63
Marzec.....	542	140	132	144	126
Kwiecień.....	1055	257	347	230	221
Maj.....	1744	319	489	458	478
Czerwiec.....	1820	350	465	538	467
Lipiec.....	2109	409	600	556	544
Sierpień.....	2107	338	521	641	607
Wrzesień.....	1772	268	467	525	512
Październik.....	1445	192	333	470	450
Listopad.....	934	112	188	331	303
Grudzień.....	203	5	11	97	90

STATKI POWIETRZNE

Czerwiec.....	2	—	—	1	1
Październik.....	1	—	1	—	—

Źródło: dane Nadbużańskiego Oddziału Straży Granicznej w Chełmie.



**TABL. 4 (50). CUDZOZIEMCY PRZEKRACZAJĄCY GRANICĘ W KIERUNKU DO POLSKI
WEDŁUG OBYWATELSTWA I MIESIĘCY ^a**

WYSZCZEGÓLNIENIE	Ogółem	Styczeń	Luty	Marzec	Kwiecień	Maj	Czerwiec
OGÓŁEM	3413160	211227	219910	274505	253277	285755	314002
Afryka.....	318	17	9	8	23	19	40
Ameryka Południowa.....	332	22	15	10	25	19	12
Ameryka Północna i Środkowa.....	4278	163	163	248	323	302	417
w tym:							
Kanada	1077	25	42	39	66	74	105
Stany Zjednoczone Ameryki.....	3137	132	117	206	254	226	308
Azja	14749	885	662	949	1 159	994	1 143
w tym:							
Armenia.....	1293	122	88	78	130	117	91
Izrael.....	1881	105	91	234	138	156	153
Kazachstan	6375	313	250	327	422	342	464
Kirgistan.....	660	37	14	32	44	32	41
Mongolia.....	785	29	22	32	75	47	107
Europa.....	3384285	209717	218820	273002	251274	283967	311617
w tym kraje UE.....	119873	6684	4313	5152	10055	8024	9258
w tym:							
Belgia.....	2565	109	43	84	322	128	143
Czechy.....	5107	313	201	237	475	391	461
Dania.....	599	38	11	25	149	23	40
Estonia.....	4263	110	149	132	173	245	395
Francja.....	2706	120	77	82	367	113	198
Litwa.....	16024	695	953	953	953	1147	1279
Łotwa.....	12556	562	465	554	701	852	1214
Niderlandy	3695	192	108	157	427	390	265
Niemcy.....	56683	3624	1641	1982	4654	3473	3976
Rumunia.....	2439	161	159	218	220	163	228
Słowacja	2067	125	94	132	209	163	194
Szwecja	1271	68	25	42	219	85	93
Wielka Brytania.....	2080	94	99	94	366	161	134
Włochy	2472	183	94	144	250	239	193
pozostałe kraje europejskie	3264412	203033	214507	267850	241219	275943	302359
w tym:							
Białoruś.....	1022231	60015	68119	86184	76965	85427	89589
Mołdowa.....	5179	378	388	427	567	441	430
Rosja	329981	25295	9573	23695	28280	27203	30804
Ukraina	1903769	117242	136330	157410	135116	162585	181288
Oceania	1252	13	10	15	24	95	222
Inne ^b	7946	410	231	273	449	359	551

TABL. 4 (50). CUDZOZIEMCY PRZEKRACZAJĄCY GRANICĘ W KIERUNKU DO POLSKI WEDŁUG OBYWATELSTWA I MIESIĘCY ^a (dok.)

WYSZCZEGÓLNIENIE	Lipiec	Sierpień	Wrzesień	Październik	Listopad	Grudzień
OGÓŁEM	339651	350170	304451	299927	276802	283483
Afryka.....	38	70	31	18	10	35
Ameryka Południowa.....	85	35	50	30	15	14
Ameryka Północna i Środkowa.....	703	636	702	271	188	162
w tym:						
Kanada	154	194	252	42	49	35
Stany Zjednoczone Ameryki.....	530	434	444	227	134	125
Azja	1 913	2 066	1 594	1 311	1 061	1 012
w tym:						
Armenia	118	137	114	101	111	86
Izrael.....	256	207	132	166	132	111
Kazachstan	1081	1066	730	499	425	456
Kirgistan.....	75	106	66	94	64	55
Mongolia	46	74	104	108	80	61
Europa	335377	344927	300856	297654	275143	281931
w tym kraje UE	19274	27003	11106	8873	5744	4387
w tym:						
Belgia.....	420	821	202	126	96	71
Czechy.....	888	852	365	383	287	254
Dania.....	101	94	42	44	19	13
Estonia	1017	1171	380	264	118	109
Francja.....	382	789	252	142	95	89
Litwa.....	2433	3456	1391	1134	919	711
Łotwa.....	2102	3037	1111	847	645	466
Niderlandy	527	676	307	337	219	90
Niemcy	9210	13903	5578	4487	2383	1772
Rumunia.....	279	182	253	202	210	164
Słowacja	268	232	163	158	154	175
Szwecja	265	211	96	98	46	23
Wielka Brytania	314	346	221	123	83	45
Włochy	325	466	210	136	129	103
pozostałe kraje europejskie	316103	317924	289750	288781	269399	277544
w tym:						
Białoruś.....	93471	94600	89637	92951	88751	96522
Mołdowa.....	505	517	356	391	379	400
Rosja	43401	42197	28479	26453	17077	27524
Ukraina	178242	180220	171027	168699	162904	152706
Oceania	362	155	284	38	17	17
Inne ^b	1173	2281	934	605	368	312

^a W tzw. ruchu paszportowym, tj. z wyłączeniem obsługi pociągów i samolotów. ^b Np. bez obywatelstwa i na paszportach ONZ.

Źródło: dane Nadbużańskiego Oddziału Straży Granicznej w Chełmie.

9. DZIAŁALNOŚĆ POLSKIEGO TOWARZYSTWA TURYSTYCZNO-KRAJOZNAWCZEGO W 2010 R.



9. DZIAŁALNOŚĆ POLSKIEGO TOWARZYSTWA TURYSTYCZNO-KRAJOZNAWCZEGO
W 2010 R.

TABL. 1 (51). SZLAKI TURYSTYCZNE

Wyszczególnienie	Ogółem	Piesze nizinne	Rowerowe	Konne
	w km			
Oznakowane szlaki turystyczne (stan w dniu 31 XII).....	3828,6	3329,4	440,2	59,0
Wykonane prace znakarskie:				
nowe szlaki.....	68,4	43,4	25,0	—
odnowione szlaki.....	734,3	596,3	138,0	—

Źródło: dane Zarządu Głównego Polskiego Towarzystwa Turystyczno-Krajoznawczego.

TABL. 2 (52). WYKAZ SZLAKÓW TURYSTYCZNYCH ZNAKOWANYCH PRZEZ PTTK

Numer katalogowy	Kolor	Początek (w województwie lubelskim)	Koniec (w województwie lubelskim)	Długość w km
SZLAKI PRZECHODZĄCE DO INNYCH WOJEWÓDZTW				
LU-19	czerwony	granica województw: lubelskiego i mazowieckiego w okolicach miejscowości Borsuki	Dołhobyczów, PKS	345,1
LU-23	czerwony	Annopol, most na Wiśle	Bidaczów Stary, PKS	76,3
LU-24	niebieski	Szastarka, PKP	granica województwa	164,2
LU-151	niebieski	granica województw: lubelskiego i mazowieckiego, skraj lasu w okolicach Janowca	Janowiec nad Wisłą, rynek	16,0
LU-152	zielony	Dęblin, most na Wiśle	Kock, cmentarz wojenny	72,7
LU-5617	żółty	Susiec, PKP	droga leśna do granicy województw lubelskiego i podkarpackiego	11,5
LU-5619	czarny	Bełżec, PKP	granica województw lubelskiego i podkarpackiego w okolicach miejscowości Brzeziny	4,5
SZLAKI PRZEBIEGAJĄCE WYŁĄCZNIE PRZEZ WOJEWÓDZTWO LUBELSKIE				
LU-25	czarny	Tomaszów Lubelski, PKS	Bidaczów Stary, węzeł szlaków	102,3
LU-225	niebieski	Hrebenne, PKP	granica województwa	22,3
LU-263	czerwony	Urszulin, PKS	Parczew, PKP	104,7
LU-264	niebieski	Włodawa, PKS	Urszulin, dyrekcja PPN	125,4
LU-265	zielony	Urszulin, PKS	Wojstawice, PKS	102,8

TABL. 2 (52). WYKAZ SZLAKÓW TURYSTYCZNYCH ZNAKOWANYCH PRZEZ PTTK (cd.)

Numer katalogowy	Kolor	Początek (w województwie lubelskim)	Koniec (w województwie lubelskim)	Długość w km
SZLAKI PRZEBIEGAJĄCE WYŁĄCZNIE PRZEZ WOJEWÓDZTWO LUBELSKIE (cd.)				
LU-266	niebieski	Uhańka, PKS	Krasnystaw, PKS	120,1
LU-300	żółty	Kaniwola, węzeł szlaków	Szastarka, PKP	115,9
LU-301	czerwony	Chełm, PKP	Kazimierz Dolny, rynek	150,7
LU-302	niebieski	Dęblin, PKP	Annopol, PKS	109,0
LU-303	niebieski	Rąblów, skrzyżowanie dróg	Ostrów Lubelski, PKS	75,0
LU-5501	żółty	Stoczek Łukowski, PKP	Stoczek Łukowski, PKP	11,0
LU-5506	zielony	Sławacinek Nowy, motel	Sławacinek Nowy, motel	40,3
LU-5507	żółty	Międzyrzec Podlaski, PKS	Porosiuki, PKP	24,6
LU-5511	zielony	Radzyń Podlaski, PKS	Radzyń Podlaski, PKS	28,7
LU-5512	żółty	Czemierniki, rynek - PKS	Radzyń Podlaski, rynek	26,8
LU-5513	czerwony	Radzyń Podlaski, PKS	Kock, rynek - PKS	23,6
LU-5514	żółty	Firlej, PKS	Firlej II, PKS	7,0
LU-5516	zielony	Parczew, PKS	Białka, jezioro, węzeł szlaków	29,0
LU-5517	czarny	Jezioro Łukie, wiata	Zawadówka, węzeł szlaku	3,0
LU-5518	czarny	Pieszowola, PKS, staw Perehod	Pieszowola, PKS, staw Perehod	1,1
LU-5520	zielony	Włodawa, PKS	Włodawa, PKS	55,3
LU-5521	żółty	Orchówek, PKP	Orchówek, PKP	20,7
LU-5522	zielony	Sobibór, PKP	Sobibór, PKP	11,3
LU-5523	czarny	Sobibór, PKP	Jezioro Białe, szosa	12,0
LU-5524	niebieski	Sobibór, PKP	Wola Uhruska, PKP	21,7
LU-5525	żółty	Załużce Stare, Muzeum PPN	Włoskowola, PKS	20,0
LU-5526	czarny	Sosnowica, PKS	Jamniki, PKS	13,3
LU-5527	żółty	Urszulin, PKS	Hnieszów, skrzyżowanie	57,8
LU-5529	czerwony	Zastawie, skrzyżowanie	Serwiany, skrzyżowanie	12,9
LU-5539	żółty	Rejowiec Fabryczny, PKP	Skierbieszów, PKS	61,4
LU-5541	niebieski	Chełm, ul. Lubelska	Dorohusk, PKP	52,3
LU-5545	zielony	Łuków, PKP	Stoczek Łukowski, PKP	46,6
LU-5546	niebieski	Łuków, PKP	Okrzeja, PKS	71,5
LU-5549	czerwony	Popkowice, PKS	Natalin, PKS	24,6
LU-5550	żółty	Dęblin, rynek - PKS	Dęblin, rynek - PKS	10,8
LU-5551	zielony	Puławy, pałac - PTTK	Janowiec nad Wisłą, PKS	18,4
LU-5552	czarny	Puławy, pałac - PTTK	Parchatka, PKS	12,6
LU-5553	zielony	Baranów, centrum	Bochothnica, węzeł szlaków	50,7
LU-5554	żółty	Nałęczów, PKS	Nałęczów, PKS	9,6
LU-5555	żółty	Kazimierz Dolny, rynek	Kazimierz Dolny, rynek	5,7
LU-5556	zielony	Kazimierz Dolny, rynek	Kazimierz Dolny, rynek	6,0
LU-5557	czerwony	Kazimierz Dolny, rynek	Kazimierz Dolny, rynek	4,0
LU-5558	żółty	Poniatowa, PKS	Niezabitów, PKS	9,3

TABL. 2 (52). WYKAZ SZLAKÓW TURYSTYCZNYCH ZNAKOWANYCH PRZEZ PTTK (dok.)

Numer katalogowy	Kolor	Początek (w województwie lubelskim)	Koniec (w województwie lubelskim)	Długość w km
SZLAKI PRZEBIEGAJĄCE WYŁĄCZNIE PRZEZ WOJEWÓDZTWO LUBELSKIE (dok.)				
LU-5560	żółty	Puławy, ul. Kaniowczyków	Puławy, ul. Piaskowa - cmentarz	4,0
LU-5561	żółty	Lublin, Muzeum Wsi Lubelskiej - wejście	Jakubowice Murowane, MPK	24,9
LU-5562	zielony	Lublin, ul. Krężnicka - MPK	Podzamcze, PKS	41,6
LU-5563	czerwony	Lublin, kaplica Św. Trójcy	Lublin, pomnik Unii Lubelskiej	1,5
LU-5564	niebieski	Lublin, Plac Zamkowy	Lublin, Brama Grodzka	3,4
LU-5565	zielony	Lublin, pomnik Unii Lubelskiej	Lublin, kościół Św. Mikołaja	3,3
LU-5566	żółty	Lublin, Brama Krakowska	Lublin, Zamek	3,6
LU-5567	czerwony	Lublin, Muzeum Wsi Lubelskiej - wejście	Lublin, Muzeum Wsi Lubelskiej - wejście	0,6
LU-5571	zielony	Kluczkowice, ośrodek wypoczynkowy	Kluczkowice, ośrodek wypoczynkowy	9,8
LU-5581	żółty	Batorz, kopiec Lelewela	Porytowe Wzgórze	40,0
LU-5582	niebieski	Momoty Górne, kościół	Porytowe Wzgórze	7,1
LU-5601	zielony	Kornelówka, PKS	Wierzba, szkoła	28,0
LU-5602	zielony	Zamość, PKP	Susiec, PKP	56,5
LU-5603	czerwony	Krynice, PKS	Szperówka	52,8
LU-5604	żółty	Zwierzyniec, PKP	Bidaczów Stary, węzeł szlaków	52,9
LU-5605	zielony	Zwierzyniec, Muzeum RPN	Florianka	67,2
LU-5606	czarny	Zwierzyniec, węzeł szlaków	Lipowiec, węzeł szlaków	11,8
LU-5607	czerwony	Susiec, PKP	Zwierzyniec, PKP	55,5
LU-5608	czarny	Nowiny, węzeł szlaków	Krasnobród	16,1
LU-5609	niebieski	Krasnobród	Majdan Wielki, skrzyżowanie	14,4
LU-5610	żółty	Krasnobród	Szur, krzyż	3,9
LU-5611	czerwony	Tomaszów Lubelski, PKS	Hrebenne, PKP	41,3
LU-5612	żółty	Majdan Sopocki II, tama	Nowiny, PKP	2,0
LU-5613	zielony	Tomaszów Lubelski, PKS	Turkowice, PKS	66,2
LU-5614	zielony	Józefów, węzeł szlaków	Siedliska, PKS	41,8
LU-5615	czarny	Józefów, węzeł szlaków	Potok Senderki, węzeł szlaków	9,4
LU-5616	niebieski	Susiec, PKP	Susiec, PKP	16,9
LU-5618	niebieski	Rezerwat Czartowe Pole	szosa do Suśca, figurka	1,3
LU-5621	niebieski	Zwierzyniec, węzeł szlaków	Zwierzyniec, kościół	10,8
LU-5622	niebieski	Rezerwat Szum, parking przy bramie	Rezerwat Szum, parking leśny	3,0
LU-5623	niebieski	Masłomęcz, skrzyżowanie - chata	Kryków, PKS	23,2
LU-5624	niebieski	Biłgoraj, PKP	Górecko Kościelne, PKS	26,5

Źródło: dane Zarządu Głównego Polskiego Towarzystwa Turystyczno-Krajoznawczego,

9. DZIAŁALNOŚĆ POLSKIEGO TOWARZYSTWA TURYSTYCZNO-KRAJOZNAWCZEGO
W 2010 R.

TABL. 3 (53). KOŁA I KLUBY PTTK
Stan w dniu 31 XII

Wyszczególnienie	Koła i kluby	Członkowie
OGÓŁEM	112	2069^a
terenowe	14	355
w zakładach pracy	3	124
w szkołach	56	843
w uczelniach	4	55
w Wojsku Polskim	6	76
inne	29	505

a W tym członkowie nie zrzeszeni w kołach i klubach - 111.

Źródło: dane Zarządu Głównego Polskiego Towarzystwa Turystyczno-Krajoznawczego.

TABL. 4 (64). KLUBY TURYSTYCZNO-KRAJOZNAWCZE PTTK
Stan w dniu 31 XII

Wyszczególnienie	Kluby	Członkowie ogółem
OGÓŁEM	28	699
kajakowe	2	13
kolarskie	1	23
piesze	3	36
żeglarskie	1	1
imprezy na orientację	2	35
krajoznawcze	2	6
przyrodnicze	2	5
młodzieżowe	1	12
górskie	5	491
inne	9	77

Źródło: dane Zarządu Głównego Polskiego Towarzystwa Turystyczno-Krajoznawczego.

9. DZIAŁALNOŚĆ POLSKIEGO TOWARZYSTWA TURYSTYCZNO-KRAJOZNAWCZEGO
W 2010 R.

TABL. 5 (55). WYCIECZKI I IMPREZY ORGANIZOWANE PRZEZ PTTK

Wyszczególnienie	Imprezy i wycieczki	Uczestnicy		
		ogółem	w tym	
			młodzież szkolna	osoby niepełnosprawne
TURYSTYKA KWALIFIKOWANA				
OGÓŁEM	528	19824	13024	269
kajakowe	28	639	110	15
kolarskie	108	2637	1755	16
narciarskie	16	213	123	—
na orientację	50	3436	2362	5
piesze górskie.....	55	1432	552	8
piesze nizinne	227	9444	6939	208
żeglarskie	4	25	4	—
motorowe.....	2	90	17	15
inne	38	1908	1162	2
TURYSTYKA POWSZECHNA				
OGÓŁEM	2999	110935	5762	402
Wycieczki i imprezy organizowane dla członków PTTK.....	370	10238	5762	402
Wycieczki obsługiwane przez przewodników ... organizowane przez ogniwa PTTK.....	2623 158	100609 5167
zlecone do obsłużenia przez obce biura podróży, instytucje, organizacje	2256	89147	.	.
obsługiwane społecznie.....	209	6295	.	.
Młodzieżowe obozy wędrownie	6	88	.	.
KONKURSY ^a				
OGÓŁEM	17	987	832	—

a Ogólnopolski Młodzieżowy Turniej Turystyczno-Krajoznawczy PTTK, „Poznajemy Ojcowiznę”, konkursy regionalne.

Źródło: dane Zarządu Głównego Polskiego Towarzystwa Turystyczno-Krajoznawczego.

TABL. 6 (56). PRZEWODNICZY TURYSTYCZNI I PILOCI WYCIECZEK PTTK
Stan w dniu 31 XII

Wyszczególnienie	Przewodnicy				Piloci
	razem	górcy	terenowi	miejscy	
OGÓŁEM	263	24	201	52	129
Uprawnienia przewodnickie	303	32	222	49	x
Uprawnienia w językach obcych.....	37	—	18	19	43

Źródło: dane Zarządu Głównego Polskiego Towarzystwa Turystyczno-Krajoznawczego.

9. DZIAŁALNOŚĆ POLSKIEGO TOWARZYSTWA TURYSTYCZNO-KRAJOZNAWCZEGO
W 2010 R.

TABL. 7 (57). PRZODOWNICY I INSTRUKTORZY PTTK
Stan w dniu 31 XII

Przodownicy	Uprawnienia	Instruktorzy	Uprawnienia
OGÓŁEM	247	OGÓŁEM	149
turystyki górskiej	36	turystyki żeglarskiej (przodownik) ..	1
turystyki kajakowej.....	11	narciarstwa	2
turystyki kolarskiej	40	nurkowania swobodnego	2
turystyki motorowej.....	5	krajoznawstwa	97
turystyki narciarskiej	6	fotografii krajoznawczej	5
turystyki pieszej	131	ochrony przyrody	9
impresz na orientację	18	przewodnictwa	33

Źródło: dane Zarządu Głównego Polskiego Towarzystwa Turystyczno-Krajoznawczego.

10. WALORY PRZYRODNICZO- -TURYSTYCZNE WOJEWÓDZTWA W 2010 R.



TABL. 1 (58). POWIERZCHNIA O SZCZEGÓLNYCH WALORACH PRZYRODNICZYCH PRAWNIE CHRONIONA WEDŁUG PODREGIONÓW I POWIATÓW

Stan w dniu 31 XII

WYSZCZEGÓLNIENIE	Obszary prawnie chronione									Pomniki przyrody
	ogółem		parki narodowe ^a	rezerваты przyrody ^a	parki krajobrazowe ^{ab}	obszary chronionego krajobrazu ^b	użytki ekologiczne	stanowiska dokumentacyjne	zespoły przyrodniczo-krajobrazowe	
	w ha	w % powierzchni ogólnej								
WOJEWÓDZTWO	570006	22,7	18247	11550	233212	299153	7069	7	769	1532
Podregion bialski	92371	15,5	8604	2560	28563	50369	1653	—	622	400
Powiaty:										
bialski.....	24757	9,0	—	476	15339	8705	237	—	—	255
parczewski	15648	16,4	2444	397	1083	10907	196	—	622	46
radzyński.....	839	0,9	—	16	—	650	174	—	—	45
włodawski	51127	40,7	6161	1671	12141	30107	1047	—	—	40
Miasto na prawach powiatu:										
Biała Podlaska.....	—	—	—	—	—	—	—	—	—	14
Podregion chełmsko-zamojski	210853	22,7	9430	2918	117548	79083	1831	3	40	440
Powiaty:										
biłgorajski.....	18389	10,9	183	99	18106	—	—	—	1	48
chełmski.....	74959	39,8	947	1314	22551	49090	1057	—	—	80
hrubieszowski.....	24781	19,5	—	98	5198	19278	207	—	—	50
krasnostawski.....	25380	24,6	—	475	14129	10715	20	2	39	81
tomaszowski	15586	10,5	—	255	14795	—	535	—	—	56
zamojski	51758	27,7	8300	675	42769	—	12	1	—	103
Miasta na prawach powiatu:										
Chełm.....	1	0,0	—	1	—	—	—	—	—	11
Zamość.....	—	—	—	—	—	—	—	—	—	11
Podregion lubelski.....	91473	21,7	213	310	36012	51601	3229	—	108	255
Powiaty:										
lubartowski	32100	24,9	—	41	11595	19152	1313	—	—	42
lubelski.....	30616	18,2	—	86	8708	21688	50	—	84	104
łęczyński.....	19163	30,1	213	134	10303	6971	1519	—	24	46
świdnicki.....	7063	15,1	—	25	5407	1286	346	—	—	30
Miasto na prawach powiatu:										
Lublin.....	2530	17,2	—	24	—	2506	—	—	—	33

a Bez otuliny. b Bez rezerwatów i pozostałych form ochrony przyrody położonych na terenie parków krajobrazowych i obszarów chronionego krajobrazu.

TABL. 1. (58) **POWIERZCHNIA O SZCZEGÓLNYCH WALORACH PRZYRODNICZYCH PRAWNIE CHRONIONA WEDŁUG PODREGIONÓW I POWIATÓW (dok.)**
Stan w dniu 31 XII

WYSZCZEGÓLNIENIE	Obszary prawnie chronione									Pomniki przyrody
	ogółem		parki narodowe ^a	rezerваты przyrody ^a	parki krajobrazowe ^{ab}	obszary chronionego krajobrazu ^b	użytki ekologiczne	stanowiska dokumentacyjne	zespoły przyrodniczo-krajobrazowe	
	w ha	w % powierzchni ogólnej								
Podregion puławski	175310	31,1	—	5761	51089	118100	356	4	—	437
Powiaty:										
janowski	55106	63,0	—	3850	31245	20000	11	—	—	142
kraśnicki	23681	23,6	—	363	—	23118	201	—	—	69
łukowski	22359	16,0	—	1220	—	21137	3	—	—	65
opolski	35309	43,6	—	64	6757	28478	10	—	—	22
puławski	31607	33,8	—	264	13087	18164	88	4	—	70
rycki	7247	11,8	—	—	—	7204	43	—	—	69

a Bez otuliny. b Bez rezerwatów i pozostałych form ochrony przyrody położonych na terenie parków krajobrazowych i obszarów chronionego krajobrazu.

TABL. 2 (59). **PARKI NARODOWE**
Stan w dniu 31 XII

WYSZCZEGÓLNIENIE	Poleski	Roztoczański
Rok utworzenia	1990	1974
Kategoria według IUCN ^a	II	II
Powierzchnia ogółem w ha	9764,4	8482,8
grunty:		
leśne	4799,7	8101,3
w tym niezalesione	113,7	46,9
rolne	2306,2	261,9
zadrzewione i zakrzewione	445,4	2,2
woda	513,5	52,6
tereny pozostałe	1699,6	64,8
ogółem pod ochroną ścisłą	115,1	805,9
Strefa ochronna	14041,9	38095,9

a IUCN (Światowa Unia Ochrony Przyrody) podzielił obszary chronione na 6 kategorii ze względu na sposób ich zarządzania i użytkowania, i tak kategoria II oznacza - parki narodowe (National Park) ustanowione w celu ochrony całych ekosystemów i zapewnienia terenów do wypoczynku, ale także w celach edukacyjnych i naukowych.

Tabl. 3 (60). ŚCIEŻKI I WYBRANE SZLAKI W POLESKIM PARKU NARODOWYM

Nazwa ścieżki / szlaku	Początek	Koniec	Charakterystyka
ŚCIEŻKI PRZYRODNICZE			
Dąb Dominik	parking i pole biwakowe w okolicy wsi Łomnica	Jamniki	Przebiega przez różne typy lasów, następnie po torfowiskach do jeziora Moszne, kładka, platformy widokowe. Ścieżka o długości 3,5 km.
Perehod	Pieszowola, parking za parkiem podworskim	Pieszowola, parking za parkiem podworskim	Przechodzi przez kompleks stawów, dwie wieże widokowe, schron obserwacyjny, o charakterze ornitologicznym. Ścieżka o długości 5,0 km.
Splawy	Załącze Stare, za Ośrodkiem Dydaktyczno-Muzealnym PPN	Jezioro Łukie - pomost	Prowadzi przez cenne zespoły leśne, torfowiska, różne typy łąk do Jeziora Łukie. Kładka, kończy się pomostem wychodzącym w jezioro. Ścieżka o długości 3,5 km.
Żółwik	Załącze Stare, Ośrodek Dydaktyczno-Muzealny PPN		Przedstawia m.in. strukturę lasu, opisuje życie żółwia błotnego oraz prezentuje stworzony przez Park niewielki Ośrodek Rehabilitacji Zwierząt; dla najmłodszych dzieci. Ścieżka o długości 0,5 km.
Mietiułka (rowerowa)	Łowiszów	Łowiszów	Prowadzi pętlą wokół stawów pieszowolskich, przez torfowiska i łąki, wzdłuż rzeczki Mietiułka; wieża widokowa. Ścieżka o długości 21,0 km.
"Obóz Powstańczy" (przyrodniczo-historyczna)	Lipniak	Lipniak	Przebiega przez różne zbiorowiska leśne min. grąd niski, ols kępowo-dolinkowy; prowadzi groblą, wzdłuż kompleksu łąk zienkowskich (zwanymi „Pociagi”) do okazałego żeremia bobrowego. „Dąb powstańców”, mogiłki, miejsca obozu powstańczego. Ścieżka o długości 4,0 km.

Tabl. 3 (60). ŚCIEŻKI I WYBRANE SZLAKI W POLESKIM PARKU NARODOWYM (dok.)

Nazwa ścieżki / szlaku	Początek	Koniec	Charakterystyka
SZLAKI TURYSTYCZNE			
Szlak Czarny Historyczno- przyrodniczy „Nałęcz”	Sosnowica	Jamniki	Trasa przebiega przez miejscowości o ciekawej historii, miejsca pobytu sławnych postaci historycznych (Tadeusz Kościuszko), bitew i potyczek. Poza walorami przyrodniczymi prezentuje także walory kulturowe regionu. Na trasie szlaku znajduje się kurhan kultury trzcinnickiej sprzed 3500 lat. Jest to jeden z najciekawszych obiektów historycznych PPN. Szlak o długości 11,0 km.
Szlak Czerwony i Szlak Żółty	przy kompleksie Bagna Bubnów		Obszar specjalnej ochrony ptaków.
Szlak Niebieski	Pieszowola	Wytyczno	
Szlak Czerwony Partyzancki	Urszulin	Załucze Stare, Ośrodek Dydaktyczno- -Muzealny PPN	Przebieg trasy pozwala na poznanie walorów przyrodniczych i miejsc walk partyzanckich II wojny światowej.
SZLAKI ROWEROWE			
Lublin - Wola Uhruska	Czarny Las	Aleksandrówka	Trasa tego szlaku rowerowego przebiega na niewielkim odcinku po granicy otuliny Poleskiego Parku Narodowego, a w drugim miejscu na niewielkim odcinku przecina Poleski Park Narodowy w kompleksie Bagna Bubnów i Bagna Staw.

Wszystkie szlaki tworzą system umożliwiający wielowariantowe projektowanie tras wycieczek zarówno pieszych jak i rowerowych.

SZLAKI KONNE

Poleski Szlak Konny	W kompleksie głównym szlak tworzy dużą pętlę, od której odchodzą odnogi w kierunku wsi Kołaczce i w kierunku drugiej części PPN kompleksu Bagna Bubnów i Staw.	Pierwszy na Lubelszczyźnie i jeden z najdłuższych w kraju (280 km). Na terenie Poleskiego Parku Narodowego i otuliny znajduje się około 60 km szlaku konnego.
---------------------	--	---

TABL. 4 (61). ŚCIEŻKI I WYBRANE SZLAKI W ROZTOCZAŃSKIM PARKU NARODOWYM

Nazwa ścieżki / szlaku	Początek	Koniec	Charakterystyka
ŚCIEŻKI POZNAWCZE			
Na Bukową Górę	Zwierzyniec, Ośrodek Edukacyjno-Muzealny RPN	Sochy	Najciekawsze zbiorowiska leśne RPN: bór jodłowy, sosnowy, buczyna karpacka; punkt widokowy z panoramą na strefę krawędziową Roztocza Środkowego. Ścieżka o długości 2,6 km. Za wstęp pobierana jest opłata.
Historyczno-przyrodnicza do Wzgórza Polak	Panasówka, parking przy karczmie „Gajówka” przy drodze Biłgoraj-Zwierzyniec	Panasówka, parking przy karczmie „Gajówka” przy drodze Biłgoraj-Zwierzyniec	Bór jodłowy, aleja okazałych buków, punkt widokowy z panoramą na Kotlinę Sandomierską i z widoczną na zachodzie strefa krawędziową Roztocza, pomnik bitwy z 1863 r. Ścieżka o długości 2,1 km.
Historyczno-przyrodnicza do Wojdy	Szewnia Dolna, Pomnik Powstania Zamojskiego	Uroczysko Wojda, Pomnik Bitwy z 1942 r.	Pomniki wydarzeń historycznych, las bukowy porastający wąwozy lessowe, prowadzi na wierzchowinę, gdzie znajduje się panorama na dolinę Kosobud oraz północną część Parku. Jest to dogodne miejsce obserwacji fauny. Można tu zaobserwować krążące w kominach termicznych ptaki drapieżne. Ścieżka o długości 4,0 km.
Na Piaseczną Górę	Zwierzyniec, ośrodek Ośrodek Edukacyjno-Muzealny RPN	Zwierzyniec, skrzyżowanie przy Browarze	Ciekawe zbiorowiska leśne, punkt widokowy, z którego rozciąga się panorama na Zwierzyniec i północną część Parku. Ścieżka o długości 3,2 km.
Po wydmie do Stawów Echo	Zwierzyniec, Ośrodek Edukacyjno-Muzealny RPN	Stawy Echo	Biegnie wzdłuż doliny strumienia Świerszcz, ukazując łąg jesionowo - olszowy oraz bór sosnowy, możliwość obserwacji ptactwa oraz pasących się na groblach koników. Ścieżka o długości 1,7 km.
Do Stawów Echo	Zwierzyniec, ul. Browarna	Stawy Echo	Przebiega przez bór sosnowy, platforma widokowa na stawach Echo. Trasa przystosowana dla osób niepełnosprawnych. Ścieżka o długości 1,2 km.
Aleja Aleksandry Wachniewskiej	Zwierzyniec, ul. Wachniewskiej	Zwierzyniec, ul. Płażowa	Ścieżka ukazuje oś wodną dawnego założenia ogrodowo - pałacowego Zamoyskich. Ścieżka o długości 0,7 km.

TABL. 4 (61). ŚCIEŻKI I WYBRANE SZLAKI W ROZTOCZAŃSKIM PARKU NARODOWYM (dok.)

Nazwa ścieżki / szlaku	Początek	Koniec	Charakterystyka
ŚCIEŻKI POZNAWCZE (dok.)			
Ścieżka dendrologiczna we Floriance	Florianka, Izba Leśna	Florianka, Ośrodek Hodowli Zachowawczej Konika Polskiego	66 gatunków drzew i krzewów, pozostałości po dawnych szkótkach drzew leśnych i ozdobnych dawnej Ordynacji Zamojskiej. Ścieżka o długości 1,0 km.
Ścieżka krajobrazowa we Floriance	Florianka, Izba Leśna	Florianka, Ośrodek Hodowli Zachowawczej Konika Polskiego	Biegnie przez enklawę pól wśród lasów, na wierzchołku, skąd rozciąga się widok na Floriankę, dawne szkółki leśne i Ośrodek Hodowli Zachowawczej Konika Polskiego. Ścieżka o długości 1,2 km.
SZLAKI PIESZE			
Szlak krawędziowy Rostocza	Zwierzyniec	Susiec	Ukazuje najcenniejsze obiekty kultury znajdujące się w Zwierzyńcu. Po pokonaniu dwu wzniesień dochodzi się do Florianki. Ukazuje starą osadę leśną z tradycyjną zabudową oraz stajenną hodowlę konika polskiego. Szlak dochodzi do Górecka Starego. Szlak o długości 54,0 km.
Szlak im. A. Wachniewskiej	Zwierzyniec	Florianka	Szlak otacza Park, przecinając dwukrotnie Rostocze prostopadle do jego osi. Szlak o długości 67,0 km.
Pozostałe przebiegające przez RPN	Szlak roztoczański, Szlak partyzancki, Szlak centralny Rostocza, Szlak łącznikowy Zwierzyniec - Lipowiec, Szlak łącznikowy Józefów - Senderki.		
TRASY ROWEROWE			
Trasa rowerowa	Zwierzyniec, ośrodek OEM RPN	Górecko Stare	Wewnętrzna droga poprowadzona na terenie RPN przez Floriankę (po drodze Izba Leśna, Ośrodek Hodowli Zachowawczej Konika Polskiego, ścieżka dendrologiczna krajobrazowa). Trasa o długości 13,0 km. Za wstęp pobierana jest opłata.
Pozostałe przebiegające przez RPN	Centralny szlak rowerowy Rostocza, Trasa rowerowa Ziemi Józefowskiej, Trasa rowerowa Wzgórze Polak - Pogranicze regionów, Trasa rowerowa gminy Zamość, Krasnobrodzka trasa rowerowa.		

Źródło: dane Rostoczańskiego Parku Narodowego.

TABL. 5 (62). REZERWATY PRZYRODY

Nazwa i rodzaj rezerwatu przyrody	Położenie geograficzne i administracyjne	Powierzchnia w ha	Cel ochrony rezerwatu	Rok ustanowienia rezerwatu
	- gmina - powiat			
Chmielinne rodzaj: leśny	Równina Łukowska - Leśna Podlaska - bialski	69,55	zachowanie lasu łągowego, w szczególności jesionowo-olchowego i wiązowego	1967
Łęg dębowy k. Janowa Podlaskiego rodzaj: leśny	Równina Łukowska - Janów Podlaski - bialski	132,38	zachowanie łągu dębowego z drzewami pomnikowymi i rzadkimi roślinami runa	1972
Omelno rodzaj: leśny	Równina Łukowska - Drelów - bialski	23,28	zachowanie lasu lipowego naturalnego pochodzenia	1965
Liski rodzaj: leśny	Zakłęstość Łomaska - Drelów - bialski	128,84	zachowanie lasu o charakterze naturalnym z licznymi zespołami roślinnymi oraz gatunkami roślin rzadkich i chronionych	1981
Dobryń rodzaj: leśny	Zakłęstość Łomaska - Zalesie - bialski	86,60	zachowanie lasów o charakterze naturalnym: grądu z drzewami pomnikowymi, olsu oraz łągu olszowo-jesionowego z gatunkami roślin rzadkich i chronionych	1983
Czapli Stóg rodzaj: faunistyczny	Równina Łukowska - Zalesie - bialski	4,82	zachowanie miejsca łągowego czapli siwej oraz ostoi wielu gatunków ptaków	1987
Szwajcaria Podlaska rodzaj: leśno-krajobrazowy	Równina Łukowska - Terespol - bialski	24,00	zachowanie urozmaiconych drzewostanów położonych na skarpie rz. Bug z licznymi drzewami pomnikowymi oraz gatunkami roślin rzadkich i chronionych	1995
Stary Las rodzaj: leśny	Równina Łukowska - Konstantynów - bialski	5,88	zachowanie dobrze wykształconego fragmentu grądu z drzewami pomnikowymi	1995
Obary rodzaj: torfowiskowy	Równina Biłgorajska - Biłgoraj - biłgorajski	82,25	zachowanie fragmentu torfowiska przejściowego i wysokiego	1975
Szum rodzaj: krajobrazowy	Roztocze Środkowe - Józefów - biłgorajski	19,96	zachowanie przełomu Szumu przez strefę krawędziową Roztocza Środkowego	1958

TABL. 5 (62). REZERWATY PRZYRODY (cd.)

Nazwa i rodzaj rezerwatu przyrody	Położenie geograficzne i administracyjne - gmina - powiat	Powierzchnia w ha	Cel ochrony rezerwatu	Rok ustanowienia rezerwatu
Czartowe Pole rodzaj: krajobrazowy	Roztocze Środkowe - Józefów - biłgorajski	63,71 (80,07)*	zachowanie w stanie naturalnym odcinka doliny potoku Sopot, porostej lasem mieszanym, z chronionymi gatunkami roślin i zwierząt <i>*(W akcie powołującym powierzchnia rezerwatu została określona na 63,71 ha. Dane nadleśnictwa podają jednak powierzchnię 80,07 ha)</i>	1958
Stawska Góra rodzaj: florystyczny	Pagóry Chełmskie - Chełm - chełmski	4,00	zachowanie naturalnego zbiorowiska roślinności stepowej z rzadkimi gatunkami roślin, m.in. dziewięciszem popłocholistnym	1956
Bachus rodzaj: leśny	Pagóry Chełmskie - Sawin - chełmski	82,59	zachowanie lasu liściastego z dębem bezszypułkowym na granicy jego zasięgu	1958
Serniawy rodzaj: leśny	Równina Łęczyńsko-Włodawska - Sawin - chełmski	37,26	zachowanie fragmentu łągu olchowo-wiązowego i grądu niskiego pochodzenia naturalnego	1965
Wolwinów rodzaj: stepowy	Obniżenie Dubieńskie -m. Chełm - chełmski	1,12	zachowanie stanowiska roślinności stepowej	1972
Brzeźno rodzaj: torfowiskowy	Pagóry Chełmskie - Dorohusk, Chełm - chełmski	157,78	zachowanie torfowiska węglanowego z rzadkimi gatunkami roślin	1973
Siedliszcze rodzaj: faunistyczny	Obniżenie Dubieńskie - Białopole - chełmski	14,70	zachowanie miejsca lęgowego orlika krzykliwego oraz fragmentu lasu grądowego o charakterze naturalnym	1975
Liski rodzaj: leśny	Obniżenie Dubieńskie - Białopole, Horodło - chełmski, hrubieszowski	93,37	zachowanie drzewostanu dębowego oraz dębowo-sosnowego naturalnego pochodzenia	1978
Żmudź rodzaj: florystyczny	Obniżenie Dubieńskie - Żmudź - chełmski	5,81	zachowanie unikalnych form erozyjnych na stokach zbudowanych ze skał kredowych oraz stanowiska roślin kserotermicznych	1980

TABL. 5 (62). REZERWATY PRZYRODY (cd.)

Nazwa i rodzaj rezerwatu przyrody	Położenie geograficzne i administracyjne	Powierzchnia w ha	Cel ochrony rezerwatu	Rok ustanowienia rezerwatu
	- gmina - powiat			
Roskosz rodzaj: torfowiskowy	Obniżenie Dubieńskie - Dorohusk, Kamień - chełmski	472,79	zachowanie unikalnych zbiorowisk torfowisk węglanowych oraz ostoi chronionych i rzadkich gatunków ptaków	1990
Bagno Serebryskie rodzaj: torfowiskowy	Obniżenie Dubieńskie - Chełm, Ruda Huta - chełmski	376,62	zachowanie torfowiska węglanowego będącego ostoją bardzo rzadkich gatunków ptaków i roślin	1991
Torfowisko Sobowice rodzaj: torfowiskowy	Pagóry Chełmskie - Chełm - chełmski	95,46	zachowanie unikatowych źródliskowych torfowisk kopułowych z charakterystyczną sekwencją osadów torfowo-węglanowych oraz mozaiki zbiorowisk roślinności torfowiskowej i ciepłolubnej z licznymi chronionymi i rzadkimi gatunkami flory i fauny	2004
Gliniska rodzaj: faunistyczny	Działy Grabowieckie - Uchanie - hrubieszowski	34,00	zachowanie stanowiska susła perełkowanego	1982
Suśle Wzgórza rodzaj: faunistyczny	Grzęda Sokalska - Dołhobyczów - hrubieszowski	27,11	zachowanie stanowiska susła perełkowanego	1995
Lasy Janowskie rodzaj: leśny	Równina Biłgorajska - Dzwola, Janów Lubelski - janowski	2676,87	zachowanie kompleksu lasów mieszanych w miejscu upamiętniającym największą na ziemiach polskich bitwę partyzantów	1984
Imielty Ług rodzaj: torfowiskowy	Równina Biłgorajska - Modliborzyce - janowski	667,80	zachowanie charakterystycznych dla Puszczy Solskiej rozległych obszarów bagien, zarastających zbiorników wodnych z rzadką i chronioną roślinnością, stanowiących ostoję ptactwa	1988
Kacze Błota rodzaj: torfowiskowy	Równina Biłgorajska - Dzwola - janowski	168,67	zachowanie charakterystycznych elementów Puszczy Solskiej	1988
Szklarnia rodzaj: leśny	Równina Biłgorajska - Dzwola, Janów Lubelski - janowski	278,32	zachowanie fragmentu Puszczy Solskiej, obejmującego głównie drzewostany naturalnego pochodzenia ze znacznym udziałem jodły	1989

TABL. 5 (62). REZERWATY PRZYRODY (cd.)

Nazwa i rodzaj rezerwatu przyrody	Położenie geograficzne i administracyjne	Powierzchnia w ha	Cel ochrony rezerwatu	Rok ustanowienia rezerwatu
	- gmina - powiat			
Wodny Dół rodzaj: krajobrazowy	Wyniosłość Giętczewska - Krasnystaw - krasnostawski	185,85	zachowanie krajobrazu Wyniosłości Giętczewskiej, w tym rozcięć erozyjnych pokrytych lasem z rzadkimi i chronionymi gatunkami roślin	1996
Głęboka Dolina rodzaj: krajobrazowy	Działy Grabowieckie - Kraśniczyn - krasnostawski	289,12	zachowanie rozcięć erozyjnych w postaci dolin z wąwozami oraz lasów jaworowo-dębowych z bukiem występującym na granicy zasięgu	1996
Natalin rodzaj: leśny	Wzniesienie Urzędowskie - Urzędów - kraśnicki	2,35	zachowanie stanowiska jodły na północno-wschodniej granicy zasięgu	1976
Marynopol rodzaj: leśny	Równina Biłgorajska - Gościeradów - kraśnicki	156,76	zachowanie stanowiska jodły na północno-wschodniej granicy zasięgu	1976
Doły Szczeckie rodzaj: krajobrazowy	Równina Biłgorajska - Gościeradów - kraśnicki	203,62	zachowanie form skalnych krasowo-morfologicznych porośniętych lasem naturalnym z dużym udziałem buka	1997
Wisła pod Zawichostem rodzaj: faunistyczny	Nizina Nadwiślańska Annopol -kraśnicki	313,32	zachowanie ostoi lęgowych, miejsc żerowania i odpoczynku podczas wędrówek rzadkich, charakterystycznych dla doliny Wisły gatunków ptaków, w szczególności z rzędu siewkowych	2008
Kozie Góry rodzaj: leśny	Wysoczyzna Lubartowska - Lubartów - lubartowski	41,04	zachowanie fragmentu lasu dębowego o charakterze naturalnym z dębem bezszypułkowym, występującym tu poza granicą zasięgu	1958
Podzamcze rodzaj: stepowy	Wyniosłość Giętczewska - m. Bychawa - lubelski	3,40	zachowanie zbiorowiska roślinności kserotermicznej	1974
Stasin rodzaj: leśny	Płaskowyż Świdnicki - m. Lublin - lubelski	24,40	zachowanie fragmentu lasu liściastego z udziałem brzozy czarnej	1981
Olszanka rodzaj: leśny	Wyniosłość Giętczewska - Jabłonna - lubelski	8,75	zachowanie fragmentu naturalnego lasu dębowego z rzadkimi i chronionymi gatunkami roślin	1983

TABL. 5 (62). REZERWATY PRZYRODY (cd.)

Nazwa i rodzaj rezerwatu przyrody	Położenie geograficzne i administracyjne - gmina - powiat	Powierzchnia w ha	Cel ochrony rezerwatu	Rok ustanowienia rezerwatu
Chmiel rodzaj: leśny	Wyniosłość Giętczewska - Jabłonna - lubelski	25,70	zachowanie fragmentu grądu z drzewami pomnikowymi	1983
Las Królewski rodzaj: leśny	Wyniosłość Giętczewska - Krzczonów - lubelski	48,64	zachowanie wielogatunkowych zbiorowisk leśnych oraz kserotermicznych z rzadkimi i chronionymi gatunkami roślin	1997
Jezioro Świerszczów rodzaj: florystyczny	Równina Łęczyńsko-Włodawska - Cyców - łęczyński	46,08	zachowanie jeziora eutroficznego oraz reliktywnej roślinności występującej na torfowisku przyległym do jeziora	1959
Jezioro Brzeziczno rodzaj: torfowiskowy	Równina Łęczyńsko-Włodawska - Ludwin - łęczyński	87,46	zachowanie mało zniszczonych gospodarką człowieka zbiorowisk roślinności wodnej i torfowiskowej	1959
Jata rodzaj: leśny	Równina Łukowska - Łuków - łukowski	1122,26	zachowanie zbiorowisk leśnych o charakterze naturalnym z udziałem jodły występującej tu na północno-wschodniej granicy zasięgu	1952
Topór rodzaj: leśny	Równina Łukowska - Łuków - łukowski	56,53	zachowanie lasu mieszanego z udziałem jodły występującej tu na północno-wschodniej granicy zasięgu	1959
Kra Jurajska rodzaj: przyrody nieożywionej	Równina Łukowska - Łuków - łukowski	8,00	zachowanie złóż amonitów w pokładach iłów jurajskich	1980
Las Wagramski rodzaj: florystyczny	Równina Łukowska - Łuków - łukowski	5,37	zachowanie stanowiska wawrzynka główkowego	1980
Kulak rodzaj: torfowiskowy	Równina Łukowska - Stoczek Łukowski - łukowski	3,98	zachowanie zbiorowisk roślinnych ze stanowiskami wielu gatunków roślin chronionych i rzadkich, w szczególności stanowiska rosiczki długolistnej	1983
Kania rodzaj: leśny	Równina Łukowska - Trzebieszów - łukowski	28,86	zachowanie wielogatunkowego lasu liściastego, w tym rzadkich na terenie Polski zbiorowisk dębniaka turzycowego	1995

TABL. 5 (62). REZERWATY PRZYRODY (cd.)

Nazwa i rodzaj rezerwatu przyrody	Położenie geograficzne i administracyjne - gmina - powiat	Powierzchnia w ha	Cel ochrony rezerwatu	Rok ustanowienia rezerwatu
Skarpa Dobrska rodzaj: krajobrazowy	Kotlina Chodelska - Wilków - opolski	39,70	zachowanie naturalnych odstępów skał czwartorzędowych oraz muraw kserotermicznych z rzadkimi gatunkami roślin	1991
Krowia Wyspa rodzaj: faunistyczny	Kotlina Chodelska - Wilków, Kazimierz Dolny - opolski, puławski	62,30	zachowanie stanowisk lęgowych wielu gatunków ptaków	1991
Królowa Droga rodzaj: leśny	Równina Parczewska - Dębowa Kłoda - parczewski	38,79	zachowanie starodrzewu dębowego naturalnego pochodzenia z pomnikowymi okazami dębu szypułkowego	1967
Jezioro Obradowskie rodzaj: torfowiskowy	Równina Parczewska - Parczew - parczewski	81,79	zachowanie jeziora dystroficznego oraz stanowisk rzadkich i chronionych gatunków roślin wodnych i torfowiskowych	1975
Czarny Las rodzaj: leśny	Równina Parczewska - Milanów - parczewski	15,96	zachowanie fragmentu wielogatunkowego lasu mieszanego pochodzenia naturalnego z rzadkimi i chronionymi gatunkami roślin	1981
Lasy Parczewskie rodzaj: leśny	Równina Parczewska - Dębowa Kłoda - parczewski	157,29	zachowanie fragmentu naturalnego drzewostanu sosnowo-dębowego z drzewami pomnikowymi w miejscu upamiętniającym walki partyzanckie	1984
Warzewo rodzaj: faunistyczny	Równina Parczewska - Podedwórze - parczewski	58,25	zachowanie miejsc lęgowych i ostoi wielu gatunków ptaków	1988
Torfowisko przy Jeziorze Czarnym rodzaj: florystyczny	Garb Włodawski - Sosnowica - parczewski	46,17	zachowanie torfowiska wysokiego z rzadkimi i chronionymi gatunkami roślin	1959
Łęg na Kępie w Puławach rodzaj: leśny	Płaskowyż Natęczowski - m. Puławy - puławski	4,71	zachowanie naturalnego nadwiślańskiego łęgu wiązowego	1963
Czapliniec koło Gołębia rodzaj: faunistyczny	Pradolina Wieprza - Puławy - puławski	19,04	zachowanie stanowiska lęgowego czapli siwej	1987
Piskory rodzaj: biocenotyczny	Wysoczyzna Lubartowska - Żyrzyn - puławski	203,02	zachowanie zespołu ekosystemów wodnych, bagiennych i leśnych o dużej różnorodności biologicznej	1998

TABL. 5 (62). REZERWATY PRZYRODY (cd.)

Nazwa i rodzaj rezerwatu przyrody	Położenie geograficzne i administracyjne	Powierzchnia w ha	Cel ochrony rezerwatu	Rok ustanowienia rezerwatu
	- gmina - powiat			
Czapliniec w Uroczysku Feliksówka rodzaj: faunistyczny	Pradolina Wieprza - Radzyń Podlaski - radzyński	15,67	zachowanie stanowiska lęgowego czapli siwej	1981
Wierzchowiska rodzaj: leśny	Wyniosłość Giętczewska - Piaski - świdnicki	24,52	zachowanie fragmentu naturalnego grądu z lipą i dębem oraz z gatunkami rzadkich i chronionych roślin zielnych	1983
Las lipowy w Uroczysku Bukowiec rodzaj: leśny	Grzęda Sokalska - Jarczów - tomaszowski	12,41	zachowanie fragmentu lasu lipowego naturalnego pochodzenia	1967
Nowiny rodzaj: torfowiskowy	Roztocze Środkowe - Susiec - tomaszowski	3,80	zachowanie roślinności wodnej i torfowiskowej śródleśnych bagienek z udziałem gatunków chronionych	1990
Skarpa Dobużańska rodzaj: stepowy	Roztocze Środkowe - Tyszowce - tomaszowski	5,07	zachowanie zbiorowisk kserotermicznych z rzadkimi gatunkami roślin stepowych	1989
Skrzypny Ostrów rodzaj: florystyczny	Roztocze Środkowe - Tarnawatka - tomaszowski	1,77	zachowanie fragmentu starego lasu mieszanego naturalnego pochodzenia ze stanowiskiem modrzewia polskiego	1967
Piekietko k. Tomaszowa Lubelskiego rodzaj: przyrody nieożywionej	Kotlina Pobuża - Tomaszów Lubelski - tomaszowski	1,24	zachowanie skupiska gładów narzutowych o wyjątkowo dużych rozmiarach	1962
Nad Tanwią rodzaj: krajobrazowy	Roztocze Środkowe - Susiec - tomaszowski	41,33	zachowanie w stanie naturalnym odcinków dolin potoków: Tanew i Jeleń, porośniętych lasem mieszanym z udziałem jodły na granicy zasięgu	1958
Zarośle typ: leśny	Roztocze Środkowe - Tomaszów Lubelski - tomaszowski	64,02	zachowanie lasów jodłowo-bukowych z gatunkami roślin rzadkich i chronionych	1998
Przecinka rodzaj: leśny	Roztocze Środkowe - Rachanie - tomaszowski	32,91	zachowanie starodrzewia bukowego z licznymi sędziwymi, o okazałych rozmiarach drzewami	1998

TABL. 5 (62). REZERWATY PRZYRODY (cd.)

Nazwa i rodzaj rezerwatu przyrody	Położenie geograficzne i administracyjne	Powierzchnia w ha	Cel ochrony rezerwatu	Rok ustanowienia rezerwatu
	- gmina - powiat			
Jalinka rodzaj: leśny	Roztocze Wschodnie - Lubycza Królewska - tomaszowski	3,80	zachowanie naturalnego zbiorowiska łąkowego z udziałem jodły i rzadkich gatunków roślin oraz z fragmentami skamieniałych drzew trzeciorzędowych w glebie	2000
Machnowska Góra rodzaj: stepowy	Pogranicze Roztocza i Kotliny Pobuża - Lubycza Królewska - tomaszowski	25,30	zachowanie zbiorowisk kserotermicznych z chronionymi gatunkami flory i fauny	2003
Brudzieniec rodzaj: torfowiskowy	Równina Łęczyńsko-Włodawska - Wola Uhruska - włodawski	35,89	zachowanie śródleśnego jeziora wraz z otaczającym je torfowiskiem na którym występują rzadkie gatunki roślin	1973
Żółwiowe Błota rodzaj: faunistyczny	Równina Łęczyńsko-Włodawska - Włodawa, Hańsk - włodawski	737,41	zachowanie najliczniejszego w kraju stanowiska łąkowego żółwia błotnego oraz wielu chronionych i rzadkich gatunków zwierząt, a także wielu rzadkich i zagrożonych zespołów i gatunków roślin	1988
Małoziemce rodzaj: faunistyczny	Równina Łęczyńsko-Włodawska - Wola Uhruska - włodawski	38,07	zachowanie miejsc łąkowych czapli siwej i innych gatunków ptaków	1988
Jezioro Orchowe rodzaj: torfowiskowy	Równina Łęczyńsko-Włodawska - Włodawa - włodawski	58,03	zachowanie jeziora oraz otaczających je torfowisk z unikatową florą naczyniową	1996
Magazyn rodzaj: torfowiskowy	Równina Łęczyńsko-Włodawska - Włodawa - włodawski	51,98	zachowanie w stanie niezmienionym bagien ze stagnującą wodą i unikatową roślinnością	1996
Trzy Jeziora rodzaj: torfowiskowy	Równina Łęczyńsko-Włodawska - Włodawa - włodawski	749,24	zachowanie części obszaru Polesia z rzadkimi i chronionymi gatunkami roślin i zwierząt	1996
Święty Roch rodzaj: leśny	Roztocze Środkowe - Krasnobród - zamojski	202,60	zachowanie fragmentu lasu bukowo-jodłowego naturalnego pochodzenia	1983

TABL. 5 (62). REZERWATY PRZYRODY (dok.)

Nazwa i rodzaj rezerwatu przyrody	Położenie geograficzne i administracyjne	Powierzchnia w ha	Cel ochrony rezerwatu	Rok ustanowienia rezerwatu
	- gmina - powiat			
Debry rodzaj: leśny	Roztocze Środkowe - Adamów - zamojski	179,62	zachowanie fragmentu lasu bukowo-jodłowego naturalnego pochodzenia z rzadkimi gatunkami roślin	1983
Rogów rodzaj: stepowy	Działy Grabowieckie - Grabowiec - zamojski	0,95	zachowanie płata roślinności kserotermicznej z reliktywnym stanowiskiem dziewięcisiu popłocholistnego	1965
Łabunie rodzaj: stepowy	Roztocze Środkowe - Łabunie - zamojski	108,54	zachowanie stanowiska rzadkich roślin stepowych	1959
Broczówka rodzaj: stepowy	Działy Grabowieckie - Skierbieszów - zamojski	6,17	zachowanie zbiorowisk kserotermicznych z rzadkimi i chronionymi gatunkami roślin stepowych oraz fragmentu grądu i świetlistej dąbrowy	1989
Wieprzec rodzaj: torfowiskowy	Roztocze Środkowe - Zamość - zamojski	31,92	zachowanie torfowisk niskich i przejściowych z udziałem gatunków chronionych	1990
Hubale rodzaj: faunistyczny	Roztocze Środkowe - Zamość - zamojski	35,00	zachowanie stanowiska susza peretkowanego	1982
Popówka rodzaj: faunistyczny	Działy Grabowieckie - Miączyn - zamojski	53,71	zachowanie stanowiska susza peretkowanego oraz rzadkich i chronionych gatunków ptaków i ssaków	1988
Wygon Grabowiecki rodzaj: faunistyczny	Działy Grabowieckie - Grabowiec - zamojski	6,38	zachowanie stanowiska susza peretkowanego	1995
Księżostany rodzaj: leśny	Padół Zamojski - Łabunie - zamojski	50,55	zachowanie naturalnej buczyny karpackiej - formy podgórskiej, ze starodrzewem bukowym, występującej w pobliżu północno-wschodniej granicy zwartego zasięgu buka.	2003

Źródło: dane Regionalnej Dyrekcji Ochrony Środowiska w Lublinie.

TABL. 6 (63). PARKI KRAJOBRAZOWE

Nazwa parku krajobrazowego	Położenie geograficzne i administracyjne - gmina - powiat	Powierzchnia w ha	Charakterystyka	Rok utworzenia lub ustanowienia
Chełmski	Pagóry Chełmskie - Chełm, Dorohusk, Kamień, Sawin, Ruda Huta - chełmski	16457	Park chroni duże kompleksy leśne, łąki oraz torfowiska węglanowe niskie, z wieloma cennymi gatunkami roślin i zwierząt.	1983
Kazimierski	Wyżyna Lubelska - Janowiec, Karczmiska, Kazimierz Dolny, Końskowola, Puławy, Wąwolnica, Wilków - opolski, puławski	14961	Celem ochrony parku jest zachowanie unikalnych w skali kraju i Europy walorów przyrodniczych, krajobrazowych, kulturowych, historycznych i turystycznych środowiska ze szczególnym uwzględnieniem interesujących biocenoz z boczny doliny Wisły, wąwozów i skarp lessowych z licznie występującymi gatunkami rzadkich roślin; sieć wąwozów osiąga gęstość ok. 11 km na km ² .	1979
Kozłowiecki	Nizina Mazowiecka - Równina Lubartowska - Kamionka, Lubartów, Niemce - lubartowski, lubelski	6121	Celem ochrony Parku jest zachowanie walorów przyrodniczych, krajobrazowych, kulturowych, historycznych i turystycznych środowiska ze szczególnym uwzględnieniem ekosystemów leśnych. Ponad 83 % powierzchni stanowią lasy o dość dużym zróżnicowaniu, w składzie gatunkowym drzewostanów znaczny udział ma rzadki gatunek dębu bezszypułkowego.	1990
Krasnobrodzki	Wyżyna Lubelska - Adamów, Józefów, Krasnobród, Susiec, Tomaszów Lubelski - biłgorajski, tomaszowski, zamojski	9390	Park obejmuje położone w centrum Roztocza pasmo wzgórz wapiennych, pokrytych częściowo utworami piaszczystymi.	1988
Krzczonowski	Roztocze Środkowe - Jabłonna, Krzczonów, Rybczewice - lubelski, świdnicki	12421	Obszar o dużych walorach przyrodniczych, krajobrazowych, kulturowych i historycznych o bogatej rzeźbie lessowej i cennych kompleksach leśnych.	1990
Lasy Janowskie	Kotlina Sandomierska - Dzwola, Janów Lubelski, Modliborzyce, Potok Wielki - janowski	35095	Jeden z największych zwartych kompleksów leśnych w Polsce, o wysokich wartościach przyrodniczych tego terenu decyduje wielkość lasów, duża różnorodność siedlisk leśnych z zachowanymi fragmentami lasu o charakterze puszczy, leśny krajobraz urozmaicony jest dolinami rzek, wałami wydmyowymi, dużymi kompleksami stawów, bagien i torfowisk śródleśnych.	1984

TABL. 6 (63). PARKI KRAJOBRAZOWE (cd.)

Nazwa parku krajobrazowego	Położenie geograficzne i administracyjne - gmina - powiat	Powierzchnia w ha	Charakterystyka	Rok utworzenia lub ustanowienia
Nadwieprzański	Wyżyna Lubelska i Polesie Lubelskie - Łęczna, Milejów, Puchaczów, Spiczyn, Trawniki - łęczyński, świdnicki	6261	Park ma charakter typowo dolinny, przy czym jego część północna obejmuje przełomowy odcinek Wieprza przez Równinę Łuszczowską ze stromymi zboczami o wysokości do 20 metrów, część południowa to płaski teren z wilgotnymi łąkami i torfowiskami, a także znajduje się tutaj duży kompleks leśny.	1990
Podlaski Przełom Bugu	Podlaski Przełom Bugu - Janów Podlaski, Konstantynów, Rokitno, Zalesie, Terespol - bialski	15511	Głównym celem utworzenia Parku stało się zachowanie w stanie nienaruszonym najcenniejszych pod względem przyrodniczym, krajobrazowym i kulturowym fragmentów lewobrzeżnej doliny Bugu. Dominującym elementem środowiska przyrodniczego Parku są tereny leśne oraz połacie łąk i pastwisk pokrytych licznymi zadrzewieniami. Głównym walorem przyrodniczym Parku jest nie poddana regulacji, płynąca meandrującym korytem o dużym stopniu naturalności rzeka Bug. Jest to także ważny korytarz ekologiczny.	1994
Pojezierze Łęczyńskie	Polesie Lubelskie - Ludwin, Ostrów Lubelski, Puchaczów, Uścimów - lubartowski	11816	Jeden z najcenniejszych przyrodniczo obszarów województwa lubelskiego, na wysokie walory przyrodnicze składają się jeziora z przyległymi torfowiskami, bogactwo roślinności wodnej, torfowiskowej i leśnej.	1990
Poleski	Równina Łęczyńsko-Włodawska - Sosnowica, Stary Burs, Urszulin - parczewski, włodawski	5113	Teren na ogół równinny z charakterystycznymi łagodnymi zagłębieniami zajęty przez torfowiska lub trudno dostępne jeziora, obszar obfitujący w ekosystemy wodne, krajobraz parku to mozaika pól, łąk, torfowisk, wód, lasów, osobliwością jest duże nagromadzenie roślin strefy atlantyckiej.	1983
Południowo-roztoczański	Roztocze Południowe - Lubycza Królewska - tomaszowski	4019	Park obejmuje fragment Roztocza Południowego na pograniczu województwa lubelskiego i podkarpackiego, w rzeźbie terenu dominują pagórki, garby i stromościenne wąwozy, jeden z najobfitszych w środkowo-wschodniej Polsce obszarów źródliskowych.	1991
Puszczy Solskiej	Roztocze Środkowe, Kotlina Sandomierska, Dolina Środkowej Tanwi,	21305	Park obejmuje rozległą strefę borów sosnowych, głównym walorem przyrodniczym są bardzo liczne, śródleśne	1988

TABL. 6 (63). PARKI KRAJOBRAZOWE (dok.)

Nazwa parku krajobrazowego	Położenie geograficzne i administracyjne - gmina - powiat	Powierzchnia w ha	Charakterystyka	Rok utworzenia lub ustanowienia
Skierbieszowski	- Aleksandrów, Józefów, Łukowa, Obsza, Susiec - biłgorajski, tomaszowski Działy Grabowieckie	35488	torfowiska, bagna i bory bagienne. Jeden z najciekawszych pod względem krajobrazowym mezoregionów wschodniej Polski. Występuje tu wiele rzadkich i chronionych gatunków roślin i zwierząt.	1995
Sobiborski	Równina Łęczyńsko-Włodawska - Hańsk, Włodawa, Wola Uhruska, - włodawski	10000	Park położony jest w obrębie kompleksu leśnego Lasy Sobiborskie. Rzeźba terenu jest mało urozmaicona, który urozmaicają bardzo licznie występujące torfowiska (trzy typy torfowisk), jeziora, osobliwością parku jest żółt błotny - gatunek zagrożony wyginięciem, którego populacja jest największą w Europie Środkowej.	1983
Strzelecki	Obniżenie Dubienieckie - Białopole, Dubienka, Horodło, Hrubieszów - chełmski, hrubieszowski	12026	Park charakteryzuje się ubogą rzeźbą terenu, w dominującym płaskim krajobrazie czytelną formą rzeźby jest rozległa dolina Bugu, park obejmuje kompleksy żyznych, wielogatunkowych lasów liściastych i mieszanych, stare, wielogatunkowe drzewostany z dobrze wykształconym podszytem są siedliskiem wielu rzadkich gatunków ptaków.	1983
Szczebrzeszyński	Roztocze Zachodnie - Frampol, Radecznica, Sułów, Szczebrzeszyn, Tereszpol, Zwierzyniec - biłgorajski, zamojski	20209	Jest to obszar lessowy, silnie rozczłonkowany siecią wąwozów, zupełnie bezwodny, na południowych, niezalesionych stokach rosną murawy kserotermiczne.	1991
Wrzelowiecki	Wyżyna Lubelska - Józefów n/Wisłą, Łaziska, Opole Lubelskie - opolski	4989	Celem ochrony Parku jest zachowanie walorów przyrodniczych, krajobrazowych, kulturowych, historycznych i turystycznych środowiska. Park posiada bardzo urozmaiconą rzeźbę terenu, występują tu m.in.: wąwozy lessowe, suche doliny, zagłębienia bezodpływowe o charakterze krasowym lub sufozyjnym, pola wydymowe i równiny	1990

Źródło: dane Regionalnej Dyrekcji Ochrony Środowiska w Lublinie.

TABL. 7 (64). WYBRANE ŚCIEŻKI DYDAKTYCZNE W PARKACH KRAJOBRAZOWYCH

Nazwa parku krajobrazowego	Ścieżka	Długość w km	Początek trasy	Charakterystyka
Chełmski	Bachus	4,5	leśne miejsce postoju przy drodze Sawin-Chutcza	różnorodne siedliska leśne z interesującą fauną i florą, rzadkie formy krasu kredy piszącej,
	Bagno Serebryskie	4,5	Nowiny (obok DPS)	ekosystem torfowiska niskiego typu węglanowego, niezwykle zróżnicowanie florystyczne i faunistyczne, wieża obserwacyjna,
	Bolko	1,2	na północno-zachodnim krańcu wsi Hniszów, 500 m od drogi Dorohusk - Włodawa	przez park podworski z bogatym i starym drzewostanem, kończy się przy dębnie szypułkowym Bolko - najpotężniejszym na Lubelszczyźnie (ok. 400 lat),
	Stańków	6,0	przy zbiorniku Stańków	ekosystemy: wodne i leśne, biegnie obok zabytkowych leśniczówek i chałup oraz dawnej wyluszcarni nasion (krótsza wersja ścieżki 2,0 km),
Kazimierski	Bochatnica	6,0	Bochatnica - centrum	na ścieżce zobaczymy dawny kamieniołom komorowy, prześledzimy granicę geologiczną między erą mezozoiczną, a kenozoiczną, poznamy różne formy erozji wąwozowej i sufozji oraz roślinność grądu i muraw kserotermicznych,
	Dobre	6,5	Dobre	przejsięcie ścieżki umożliwi nam poznanie rezerwatu krajobrazowego „Skarpa Dobrska”, interesującej budowy geologicznej, skał węglanowych, lessu, niezwykle atrakcje widokowe,
	Janowiec - Janowice - Janowiec	8,5	na Rynku w Janowcu	przejsięcie trasy umożliwi nam poznanie zróżnicowania zbiorowisk roślinnych, wynikających z odmienności siedlisk, trasa obfituje we wspaniałe, szerokie panoramy widokowe,
	Janowiec - Oblasy Księżę - Janowiec	6,5	na Rynku w Janowcu	trasa prowadzi wzdłuż krawędzi skarpy wiślanej, porośniętej unikalną roślinnością kserotermiczną, z której roztaczają się wspaniałe widoki na Małopolski Przełom Wisły,
	Kamienny Dół	5,5	niedaleko schroniska młodzieżowego przy ul. Puławskiej w Kazimierzu Dolnym	na trasie można prześledzić granicę geologiczną między erą mezozoiczną, a kenozoiczną, można poszukać skamieniałości organizmów morskich sprzed 65 - 70 mln lat,
	Kazimierz - Męcierz - Kazimierz	7,5	Rynek w Kazimierzu Dolnym	na trasie ścieżki poznamy krajobrazy czterech subregionów, wąwozy lessowe, dolinę Wisły, skały wieku kredowego i rezerwat faunistyczny „Krowia Wyspa”,

TABL. 7 (64). WYBRANE ŚCIEŻKI DYDAKTYCZNE W PARKACH KRAJOBRAZOWYCH (cd.)

Nazwa parku krajobrazowego	Ścieżka	Długość w km	Początek trasy	Charakterystyka
Kazimierski (dok.)	Korzeniowy i Norowy Dół	6,5	Rynek w Kazimierzu Dolnym	na trasie ścieżki poznajemy dolinę Grodarza, jedną z najpiękniejszych głębocznic - Korzeniowy Dół, formy sufozyjne, efekty erozji wodnej,
	Nasiłów	4,5	Nasiłów	na trasie prezentowane są skały podłoża czwartorzędowego, granica geologiczna między kredą, a trzeciorzędem oraz niezwykle krajobrazy Małopolskiego Przełomu Wisły,
	Rąblów	4,0	Rąblów	trasa ścieżki prezentuje walory krajobrazowe Płaskowyżu Nałęczowskiego, bogactwo form erozji wąwozowej, odstąpienia osadów rzeki lodowcowej oraz roślinność grądu,
	Rogów	6,5	Rogów, przy szkole Podstawowej	na trasie poznamy strefę krawędziową Równiny Bełżyckiej i Kotliny Chodelskiej, krawędź rozcięta jest systemem wąwozów lessowych, zbiegających się w dolinie Jaworzanki - zbiegające się wąwozy swym kształtem przypominają morską ośmiornicę, stąd ich lokalna nazwa „Rogowska ośmiornica”,
	Włostowice-Zbędownice	5,5	we Włostowicach	ścieżka daje nam możliwość zapoznania się z różnymi typami form erozji wąwozowej, przejście uatrakcyjnia panoramę na okolicę, z malowniczym przełomem Wisły,
Kozłowiecki	Kopanina	2,0	nieopodal leśniczówki Kopanina	opracowane przez leśników tablice pokażą nam różne typy drzewostanów i przypisane do nich czynności gospodarcze, poznamy także różne gatunki flory i fauny leśnej,
	w Kozłowieckim Parku Krajobrazowym	10,0	Wandzin przy wiadukcie kolejowym	trasa wiedzie przez najciekawsze zakątki Lasów Kozłowieckich - istniejący rezerwat przyrody „Kozie Góry” i projektowany „Dyskie Łąki”, poznamy różne typy siedlisk leśnych i drzewostanów,
Krasnobrodzki	Wokół Krasnobrodu	15,0	Dolina Świętego Rocha	najciekawsze punkty to: Dolina Świętego Rocha, źródliśko w Hutkach, stanowisko dokumentacyjne „Kamieniołom”, źródliśko przy Kaplicy Na Wodzie oraz punkt widokowy „Chętmowa Góra” (336 m),
Krzczonowski	w Krzczonowskim Parku Krajobrazowym	5,0	przy przystanku PKS Walentynów Las	na trasie ścieżki zapoznamy się z typowym krajobrazem Wyniosłości Giełczewskiej, będziemy mieli okazję spotkać szereg rzadkich i chronionych gatunków roślin, po drodze napotkamy płat roślinności cieszyńianki wiosennej oraz wychodnie opoki,

TABL. 7 (64). WYBRANE ŚCIEŻKI DYDAKTYCZNE W PARKACH KRAJOBRAZOWYCH (dok.)

Nazwa parku krajobrazowego	Ścieżka	Długość w km	Początek trasy	Charakterystyka
Lasy Janowskie	Przez rezerwat „Szkłarnia”	2,5	Szkłarnia	bagno śródleśne, stanowisko buka pospolitego i jodły, stanowisko mrówki rudnicy,
Nadwieprzański	w Nadwieprzańskim Parku Krajobrazowym	6,0	Kijany	trasa ścieżki opracowana została w celu poznania przyrodniczych walorów doliny rzeki Wieprz na odcinku Kijany - Zawieprzycze oraz historii obu tych wsi,
Podlaski Przełom Bugu	Bużny Most	10,5	Nepłe	lasów łęgowych, łąki i starorzecza, w stromych zboczach nadbużańskich miejsca łęgowe mają liczne kolonie ptaków,
	Szwajcaria Podlaska	4,5	Nepłe	przez rezerwat „Szwajcaria Podlaska”, który najbardziej oddaje piękno nadbużańskiego pejzażu z urozmaiconą, polodowcową rzeźbą terenu,
	Nadbużańskie Łęgi	12,5	Stadnina Koni w Janowie Podlaskim	na trasie Stadnina Koni znana z hodowli konia arabskiego oraz trudnodostępny rezerwat „Łęg Dębowy” ze starymi 160-letnimi dębami,
Pojezierze Łęczyńskie	Trofia jezior w Parku Krajobrazowym „Pojezierze Łęczyńskie”	2,5	we wsi Rogóźno	trasa ścieżki pozwoli nam poznać zbiorowiska roślinne związane z różnymi typami troficznymi jezior oraz szereg unikalnych gatunków roślin,
Puszczy Solskiej	„Bojary”	4,0	parking przy drodze do szkółki leśnej „Bojary”	trasa ma kształt pętli, na ścieżce znajduje się 17 przystanków z tablicami, na których umieszczono omówienia różnych zagadnień przyrodniczo - leśnych,
	Przez rezerwat „Czartowe Pole”	1,2	parking w Hamerni	prowadzi przez rezerwat „Czartowe Pole” z pięknymi wodospadami na rzece Sopot,
	Przez rezerwat „Nad Tanwią”	6,8	parking w Rebizantach	kaskada wodospadów, nazywanych potocznie „szumami”, których na 200-metrowym zakolu Tanwi jest aż 24,
Strzelecki	Starorzecze Bugu	5,0	Starosiele (Ośrodek wypoczynkowy)	w dolinie Bugu wśród łąk, torfowisk i zarośli wierzbowych, wiele gatunków ptaków, zarastające starorzecze pokryte kobiercem „lilii wodnych” zamieszkuje żółwie błotne, wydry i bobry,
Sobiborski	Stulno	6,0	okolice wsi Stulno przy dawnej leśniczówce	wzdłuż wysokiej skarpy Bugu, śródleśne, niezagospodarowane jeziora, torfowiska, różne typy borów sosnowych i bagiennych olsów,
Wrzelowiecki	Złota Góra	6,5	Przy szkole podstawowej w Chruślinie	trasa ścieżki pozwala nam poznać piękno krajobrazu Wzniesień Urzędowskich, mamy okazję poznać gatunki roślin i zwierząt charakterystyczne dla krajobrazu rolniczego i lasów grądowych,

TABL. 8 (65). OBSZARY CHRONIONEGO KRAJOBRAZU

Nazwa obszaru chronionego krajobrazu	Położenie geograficzne i administracyjne - gmina - powiat	Powierzchnia w ha	Charakterystyka	Rok ustanowienia lub utworzenia
Annówka	Nizina Mazowiecka, Równina Lubartowska - Borki, Kock - lubartowski, radzyński	2069	Obszar chroniony ze względu na wyróżniający się krajobraz rozległego kompleksu leśnego zróżnicowanego fitosocjologicznie, wartościowe ze względu na możliwość zaspokajania potrzeb związanych z turystyką i wypoczynkiem, a także pełnią funkcję korytarzy ekologicznych.	1990
Chełmski	Pagóry Chełmskie, Obniżenie Dubieńskie - Chełm, Cyców, Dorohusk, Hańsk, Kamień, Leśniowice, Ruda Huta, Sawin, Siedliszcze, Urszulin, Wierzbica, Żmudź, - chełmski, łęczyński, włodawski	30420	W granicach obszaru znajdują się masywne wyniosłości zbudowane ze skał wapiennych naprzemian z podmokłymi zagłębieniami, w których można spotkać różne typy torfowisk niskich, w tym torfowiska węglanowe.	1983
Chodelski	Kotlina Chodelska, Małopolski Przełom Wisły - Bełżyce, Borzechów, Chodel, Karczmiska Łaziska, Opole Lubelskie, Poniatowa, Wilków - opolski	23338	Tereny chronione ze względu na wyróżniający się krajobraz o zróżnicowanych ekosystemach, wartościowe ze względu na możliwość zaspokajania potrzeb związanych z turystyką i wypoczynkiem, a także pełnią funkcję korytarzy ekologicznych.	1990
Czerniejowski	Wyniosłość Giełczewska, Równina Bełżycka - Bychawa, Głusk, Jabłonna, Krzczonów, Lublin, Mełgiew, Niedrzwica Duża, Piaski, Strzyżewice - lubelski, świdnicki	19510	Obszar chroniony ze względu na wyróżniający się krajobraz o zróżnicowanych ekosystemach, wartościowy ze względu na możliwość zaspokajania potrzeb związanych z turystyką i wypoczynkiem, a także pełnią funkcję korytarzy ekologicznych.	1990
Dolina Ciemięgi	Wyżyna Lubelska, Płaskowyż Nałęczowski - Jastków, Niemce, Wólka Lubelska - lubelski	2627	Obszar chroniony ze względu na wyróżniający się krajobraz o zróżnicowanych ekosystemach, wartościowy ze względu na możliwość zaspokajania potrzeb związanych z turystyką i wypoczynkiem, a także pełnią funkcję korytarzy ekologicznych.	1990
Dołhobyczowski	Kotlina Hrubieszowska, Grzęda Sokalska - Dołhobyczów, Mircze - hrubieszowski	7308	Obejmuje ekosystemy leśne, wodne i szuwarowe oraz pól uprawnych. Jest to teren o dużym bogactwie florystycznym i faunistycznym.	1996

TABL. 8 (65). OBSZARY CHRONIONEGO KRAJOBRAZU (cd.)

Nazwa obszaru chronionego krajobrazu	Położenie geograficzne i administracyjne - gmina - powiat	Powierzchnia w ha	Charakterystyka	Rok ustanowienia lub utworzenia
Grabowiecko-Strzelecki	Obniżenie Dubieńskie - Białopole, Dubienka, Krasnystaw, Kraśniczyn, Wojstawice, Żmudź - chełmski, krasnostawski	26963	Obszaru obejmuje bogato urzeźbiony i niezwykle malowniczy teren porozi-nany dolinami rzek. Urozmaicona rzeźba terenu charakteryzuje się systemem suchych dolinek i wąwozów wyrzeźbionych w podłożu lessowym.	1983
Kozi Bór	Nizina Mazowiecka, Równina Lubartowska - Abramów, Garbów, Kamionka, Końskowola, Kurów, Markuszów, Żyrzyn - lubartowski, lubelski, puławski	12681	Obszar chroniony ze względu na wyróżniający się krajobraz o zróżni-cowanych ekosystemach, wartościowy ze względu na możliwość zaspokajania potrzeb związanych z turystyką i wypoczynkiem, a także pełnią funkcją korytarzy ekologicznych.	1990
Kraśnicki	Wyniosłość Giełczewska, Wzniesienia Urzędowskie, Małopolski Przełom Wisły - Dzierzkowice, Józefów nad Wisłą, Kraśnik, Urzędów, Wilkołaz, Zakrzew, Zakrzówek - kraśnicki, lubelski, opolski	29270	Obszar chroniony ze względu na wyróżniający się krajobraz o zróżnico-wanych ekosystemach, wartościowy ze względu na możliwość zaspokajania potrzeb związanych z turystyką i wypoczynkiem, a także pełnią funkcją korytarzy ekologicznych.	1990
Łukowski	Równina Łukowska, Wysoczyzna Siedlecka, Wysoczyzna Żelechowska - Łuków, Stoczek Łukowski - łukowski	18650	Duża atrakcyjność krajobrazowo-przyrodnicza uwidaczniająca się cieka-wymi formami rzeźby terenu (moreny czołowe i ich partie krawędziowe, ozy, wydmy, doliny rzeczne i glazy narzuto-we) oraz zróżnicowaną szatą roślinną, bogata i różnorodna flora i fauna, charakteryzująca się dużym udziałem gatunków rzadkich i chronionych.	1977
Nadbużański	Zakłęstość Łomaska, Równina Parczewska - Hanna, Kodeń, Sławatycze, Terespol - bialski, włodawski	11300	Jest to teren chroniony ze względu na wyróżniający się krajobraz o zróżni-cowanych ekosystemach, wartościowy ze względu na możliwość zaspokajania potrzeb związanych z turystyką i wy-poczynkiem, a także funkcją korytarzy ekologicznych.	1990
Nadbużański	Grzęda Horodelska, Kotlina Hrubieszowska - Horodło, Hrubieszów, Mircze - hrubieszowski	11970	Obejmuje głównie ekosystemy nieleśne doliny Bugu. Dominują tu ekosystemy wodne, szuwarowe i muraw kserotermicznych.	1997

TABL. 8 (65). OBSZARY CHRONIONEGO KRAJOBRAZU (dok.)

Nazwa obszaru chronionego krajobrazu	Położenie geograficzne i administracyjne - gmina - powiat	Powierzchnia w ha	Charakterystyka	Rok ustanowienia lub utworzenia
Pawłowski	Pagóry Chełmskie - Łopiennik Górny, Rejowiec Fabryczny, Siedliszcze - chełmski, krasnostawski	8000	Obszar obejmuje fragment doliny rzeki Wieprz i ciek Dorohuczka otoczone wzniesieniami kredowymi z półkolistym pierścieniem lasów otaczających miejscowość Pawłów. Dodatkowych walorów temu obszarowi i dodaje zwarty i dość duży kompleks stawów rybnych.	1983
Poleski	Równina Łęczyńsko-Włodawska - Cyców, Hańsk, Sosnowica, Stary Brus, Urszulin, Włodawa, Wola Uhruska, Wiryki - łęczyński, parczewski, włodawski	41000	Podstawowym elementem krajobrazu tego obszaru jest rozległa równina z licznymi torfowiskami, jeziorami oraz lasami sosnowymi i mieszanymi.	1983
Pradolina Wieprza	Dolina Środkowej Wisły i Pradolina Wieprza - Baranów, Firlej, Jeziorzany, Kock, Michów, Puławy, Ryki, Ułęż, Żyrzyn - lubartowski, puławski, rycki	33159	Obszar chroniony ze względu na wyróżniający się krajobraz o zróżnicowanych ekosystemach, wartościowy ze względu na możliwość zaspokajania potrzeb związanych z turystyką i wypoczynkiem, a także pełnią funkcję korytarzy ekologicznych. Dolina rzeki Wieprz stanowi doskonałe warunki występowania wielu rzadkich i chronionych gatunków roślin i zwierząt, głównie wielu ginących gatunków ptaków wodno-błotnych.	1990
Radzyński	Równina Łukowska - Łuków, Trzebieszów - łukowski	3706	Jest terenem równinnym gdzie występują płaty dwóch zbiorowisk leśnych, których stan zachowania pozwala je zaliczyć do rzadkich w skali regionu; są to grąd typowy i dębniak turzycowy.	1977
Roztoczański	Roztocze Zachodnie - Batorz, Chrzanów, Dzwola, Godziszów, Modliborzyce - janowski	20000	Obejmuje cenne obszary źródliskowe. Lessowe wzgórza pocięte są malowniczymi jarami i wąwozami z zachowanymi fragmentami rzadkich zbiorowisk roślinnych.	1996

Źródło: dane Regionalnej Dyrekcji Ochrony Środowiska w Lublinie.

TABL. 9 (66). WYBRANE SZLAKI ROWEROWE

Kolor	Przebieg trasy	Długość w km
czerwony	Szlak Lublin - Nałęczów - Wąwolnica - Kazimierz Dolny	62
czerwony	Szlak Kazimierz Dolny - Józefów nad Wisłą - Dzierzkowice - Kraśnik PKP	106
zielony	Szlak Wyniosłości Giełczewskiej: Krzczonów - Orchowie - Gorzków - Sobieska Wola I - Krzczonów	54
czerwony	Szlak po Lasach Kozłowieckich	25
czerwony	Szlak Dzikiej Przyrody: Parczew - Laski - Lasy Parczewskie - Białka - Sosnowica	42
czerwony	Szlak Lublin - Zawieprzyce - Jezioro Rogóżno - Jezioro Piaseczno - Załucze Stare - Urszulin - Wereszczyn - Wojciechów (PPN) - Hańsk - Wola Uhruska	110
czerwony	Szlak przez Sobiborski Park Krajobrazowy: Włodawa - Wola Uhruska	40
czerwony	Nadbużański Szlak Rowerowy: Janów Podlaski - Pratulín - Lebieżew - Kostomłoty - Kodeń - Jabłeczna - Sławatycze - Włodawa - Dorohusk - Dubienka - Gródek - Hrubieszów	288
czerwony	Centralny Szlak Rowerowy Rostocza: Kraśnik - Szczepieszyn - Zwierzyniec - Górecko Kościelne - Józefów - Susiec - Narol - Hrebenne	190
zielony	Szlak Ziemi Józefowskiej na Rostoczcu: Fryszarka - Rezerwat „Czartowe Pole” - Nowiny - Majdan Sopocki - Józefów - Górecko Stare - Górecko Kościelne - Tarnowola - Józefów	86
żółty	Szlak Zwierzyniec - Florianka - Górecko Stare	15
czerwony	Szlak Szczepieszyn - Szperówka	7
czarny	Szlak Krasnobród - Husiny - Wólka Husińska - Lasowe - Rezerwat Święty Roch - Krasnobród	39
zielony	„Szlakiem glinianych garnków”: Łązek Garncarski - Janów Lubelski	15
niebieski	„Wyprawa do leśnego skarbcza”: Janów Lubelski - Porytowe Wzgórze - Szewce - Ujście - Momoty Górne - Łązek Ordynacki - Szklarnia	46
znaki niekonwencjonalne	Szlak z Janowa do Szklarni w Leśnym Kompleksie Promocyjnym Lasy Janowskie	13
żółty	Szlak Puszczański: Biłgoraj - Ignatówka - Nadrzecze - Biłgoraj	34

TABL. 9 (66). WYBRANE SZLAKI ROWEROWE (cd.)

Kolor	Przebieg trasy	Długość w km
żółty	Szlak na Wzgórze Polak - pogranicze regionów: Biłgoraj, ul. Zamojska - Rapy Dylańskie - Cyncynopol - Ignatówka - Żeleńsko - Trzęsiny - Czarnystok - Lipowiec - Wzgórze Polak - Tereszpol - Bukownica - Wola Duża - Wola Mała - Biłgoraj	47
zielony	Szlak im. Józefa Złotkiewicza: Biłgoraj - Podlesie - Dereźnia - Wola Dereźniańska - Ruda Solska - Wólka Biska - Biszczka - Tarnogród	27
niebieski	Szlak Im. Tadeusza Iwanowskiego: Biłgoraj - Smólsko Małe - Smólsko Duże - Majdan Nowy - Króle - Lipowiec Nowy - Pisklaki - Szostaki - Podsośnina - Osuchy.	38
niebieski	„Śladami dawnej kolejki wąskotorowej”: Biłgoraj - Kolonia Sól - Dąbrowica - Bukowa - Ujście	25
czerwony	Szlak Płoskie (stacja benzynowa)- Mokre - Hubale - Wychody - Skarszów - Lipsko - Białowola - Pniówek - Skokówka - Żdanów - Zamość	41
niebieski	Szlak „Dolina Chodelki”: Kolonia Borów - Borów - Jezów - Chodel - Budzyń - Wólka Komaszycza - Emilicin - Opole Lubelskie - Pomorze - Chodlik - Żmijowiska - Kosiorów - Kłodnica - Polanówka - Dobre - Podgórz	48
czarny	Szlak rowerowy „Gościńiec”: Kolonia Borów - Ratoszyn - Kawęczyn - Pusznio Skokowskie - Kręciszówka - Kluczkowice - Zgoda - Piotrawin	40
żółty	Szlak Kazimierz Dolny - Rogów - Opole Lubelskie - Natalin - Bęczyn	60
zielony	Szlak „Powiśle”: Opole Lubelskie - Las Powiślański - Trzciniec - Wrzelów - Kolonia - Krzelów	12
czarny	Szlak Opole Lubelskie - Kamień - Kępa Gostecka - Solec nad Wisłą	21
czarny	Szlak „Nitką kolejki wąskotorowej”: Opole Lubelskie - Grabówka - Darowne - Poniatowa - Kraczwice - Poniatowa - Rozalin - Kazimierzów - Bielsko - Kolonia Karczmiska I - Karczmiska - Wymysłów - Obliźniak - Zaborze - Zofianka (las) - Kębło	41
zielony	Szlak „Małopolski Przełom Wisły”: Kamień - Piotrawin - Kaliszany - Józefów nad Wisłą	12
czerwony	Trasa rowerowa „Uroki Sobowickie”: Las Borek Nadleśnictwo Chełm - Rezerwat Przyrody Wolwinów - Pokrówka - Żółtańce - Rezerwat Przyrody Torfowisko Sobowice - Rudka - Zawadówka - Chełm	18

TABL. 9 (66). WYBRANE SZLAKI ROWEROWE (dok.)

Kolor	Przebieg trasy	Długość w km
czerwony	Skierbieszowska trasa rowerowa - Skierbieszów - Zawoda - Kolonia Skierbieszów - Lipina Stara - Wysokie I - Osiczyna - Hajowniki - Szorcówka - Kolonia Łaziska - Iłowiec - Podhuszczka - Kalinówka - Sulmice - Skierbieszów	48
żółty	Trasa "Południowe panoramy Chełma": Chełm - Strupin Duży - Deputycze Królewskie - Deputycze Nowe - Zagroda - Uher - Weremowice - Żółtańce - Zawadówka - Chełm	31
zielony	Trasa "Leśne ostępy Chełmskiego Parku Krajobrazowego": Chełm - Stańków - Lasy Czuczycyckie - Ruda (gm. Ruda Huta)	19
czerwony	Szlak doliny Tanwi i Wirowej: Obsza - Zamch - Borowe Młyny - Borowiec - Olchowiec - Dorbozy - Obsza	27
zielony	Szlak dawnych rzemioł ludowych: Biłgoraj (skrzyżowanie ul. Batorego z Al. Jana Pawła II) - Dąbrowica - Bukowa - Andrzejówka - Siedem Chałup - Korytków Mały - Bagno Rakowskie - Cacanin - Frampol	31
zielony łącznikowy	Szlak Dyle - Kajetanówka - Lipowiec	5
czerwony	Szlak Żurawinowy: Kol. Sól - Ciosmy Pszczelne - Ciosmy Knieja - Ciosmy - Kolonia Sól	25
niebieski	Szlak rowerowy Jastrzębi Zdebrz: Biłgoraj - Kąty - Stara Wieś - Radzięcín - Abramów - Wólka Abramowska - Zastawie - Gródki - Załawcze - Turobin - Rokitów - Gilów - Hosznia Ordynacka - Majdan Adamowski - Jędrzejówka - Komodzianka - Smoryń - Trzęsiny	100

Źródło: dane Departamentu Promocji i Turystyki Urzędu Marszałkowskiego Województwa Lubelskiego w Lublinie.

TABL. 10 (67). WIĘKSZE JEZIORA I ZBIORNIKI WODNE

WYSZCZEGÓLNIENIE	Gmina	Maksymalna głębokość w m	Powierzchnia zwierciadła wody w ha	Objętość w tys. m ³
J. Białe Włodawskie.....	Włodawa	33,6	106,4	14998,0
J. Białe Sosnowickie.....	Sosnowica	2,7	144,8	2018,0
J. Bikcze.....	Ludwin	3,3	85,0	1269,0
J. Czarne Sosnowickie.....	Sosnowica	15,6	38,8	1968,0
J. Czarne Uścimowskie.....	Uścimów	10,3	24,8	915,0
J. Czarne Włodawskie.....	Włodawa	11,4	23,6	704,0
J. Firlej ^a	Firlej	9,6	91,3	4565,0
J. Glinki.....	Włodawa	8,8	46,9	1342,0
J. Głębokie.....	Uścimów	7,1	20,5	689,0
J. Kleszczów.....	Ostrów Lubelski	2,4	53,9	693,0
J. Krasne.....	Uścimów	34,0	75,9	8180,0
J. Łukcze.....	Ludwin	8,9	56,5	2091,0
J. Łukie.....	Uścimów	6,5	150,1	2726,0
J. Maśluchowskie.....	Uścimów	9,4	26,7	1231,0
J. Piaseczno.....	Ludwin	38,8	84,7	10674,0
J. Rogóżno.....	Ludwin	25,4	57,1	4209,0
J. Sumin.....	Uścimów	6,5	91,5	1454,0
J. Uścimowskie.....	Uścimów	4,4	66,7	1795,0
J. Uściwierz.....	Cyców, Ludwin	6,6	284,1	9167,0
J. Wytyckie ^b	Uścimów	.	487,0	9174,0
J. Zagłębcze.....	Sosnowica, Ludwin	25,0	59,0	4279,0
Zb. Dratów ^b	Łęczna	.	168,0	4166,0
Zb. Zalew Zemborzyski ^b	Lublin	6,0	282,0	6300,0

a Dane UMCS w Lublinie. b Wielkość powierzchni i objętość zbiornika retencyjnego.

Źródło: dane Wojewódzkiego Inspektoratu Ochrony Środowiska w Lublinie na podstawie T. Wilgat „Studia Ośrodka Dokumentacji Fizjograficznej” Wydawnictwo PAN 1991.

TABL. 11 (68). RATOWNICY WODNEGO OCHOTNICZEGO POGOTOWIA RATUNKOWEGO

Stan w dniu 31 XII

Wyszczególnienie	Ogółem	W tym			
		młodszy ratownicy	ratownicy	starsi ratownicy	instruktorzy
OGÓŁEM.....	2325	1421	600	30	25

Źródło: strona internetowa Wodnego Ochotniczego Pogotowia Ratunkowego <http://www.wopr.pl/>.

TABL. 12 (69). STOKI NARCIARSKIE

Miejscowość - gmina; - powiat	Trasy narciarskie		Różnica wzniesień w całym kompleksie	Dodatkowe informacje
	ilość	w metrach		
Bobliwo - Izbica; - krasnostawski	2	200; 650	75	wyciąg talerzykowy
Chełm - Chełm; - Chełm	2	180; 220	.	wyciąg orczykowy, „ośła łączka”
Batorz - Batorz; - janowski	2	450; 500	65	wyciąg orczykowy, trasa widokowa, „ośła łączka”
Celejów - Wąwolnica; - puławski	1	250/300	24	wyciąg talerzykowy
Chrzanów IV - Chrzanów; - janowski	5	200; 420; 480; 500; 620	68	wyciąg talerzykowy, „ośła łączka”
Jacnia - Adamów; - zamojski	3	200; 460; 460	53	wyciąg talerzykowy, orczykowy, niskiego prowadzenia liny, śnieżne pontony
Justynówka - Tomaszów Lubelski; - tomaszowski	1	400	70	wyciąg orczykowy
Kobylany - Terespol; - bialski	1	160	10	wyciąg orczykowy
Krasnobród - Krasnobród; - zamojski	3	450-600	70	wyciąg orczykowy
Lublin - Lublin; - Lublin	2	150; 300	.	wyciąg orczykowy, snowpark, „ośła łączka”
Parchatka - Kazimierz Dolny; - puławski	2	360; 360	51	wyciąg talerzykowy
Rąblów - Wąwolnica; - puławski	4	160; 180; 300; 420	55	wyciąg talerzykowy i „wyrwirączka”, snowpark, „ośła łączka”
Sulów - Zakrzówek; - kraśnicki	2	100; 350	50	wyciąg górnego prowadzenia liny, „ośła łączka”
Szopowe - Józefów; - biłgorajski	4	30, 200; 200; 400	.	wyciąg orczykowy

Źródło: dane Departamentu Promocji i Turystyki Urzędu Marszałkowskiego Województwa Lubelskiego w Lublinie.


11. WALORY KULTUROWE WOJEWÓDZTWA W 2010 R.



Rynek Wielki - kamieniczki



Rynek Wielki - Ratusz



Rynek Wielki - kamieniczki



Pomnik hetmana Jana Zamoyskiego



Rotunda



11. WALORY KULTUROWE WOJEWÓDZTWA W 2010 R.

TABL. 1 (70). TEATRY I INSTYTUCJE MUZYCZNE

WYSZCZEGÓLNIENIE	Instytucje ^a	Miejsca na widowni w sali stałej ^a	Przedstawienia i koncerty ^b	Widzowie i słuchacze ^b
OGÓŁEM	6	1734	909	205396
Teatry	4	1000	733	137358
dramatyczne.....	2	467	299	55891
lalkowe	1	180	311	41760
operetki	1	353	123	39707
Filharmonie	1	534	90	27583
Orkiestry i chóry.....	1	200	86	40455

a Stan w dniu 31 XII. b Według siedziby.

TABL. 2 (71). OBIEKTY ZABYTKOWE WPISANE DO REJESTRU ZABYTKÓW

Stan w dniu 31 XII

Kategorie zabytków	Ilość
Ruchome.....	20500
Nieruchome.....	3746
w tym:	
archeologiczne.....	153
świątynie różnych wyznań	388
klasztory.....	40
inne obiekty sakralne	326
budynki użyteczności publicznej	150
pałace i wille	145
dwory	147
domy mieszkalne (kamienice).....	226
układy urbanistyczne.....	36
budynki przemysłowe.....	88
parki podworskie, pałacowe i inne.....	267
cmentarze.....	185

Źródło: dane Wojewódzkiego Urzędu Ochrony Zabytków w Lublinie



11. WALORY KULTUROWE WOJEWÓDZTWA W 2010 R.

TABL. 3 (72). MUZEA^a WEDŁUG PODREGIONÓW I POWIATÓW

WYSZCZEGÓLNIENIE	Muzea ^b	Muzealia ^b	Wystawy czasowe		Zwiedzający w tys.	
			własne ^c	obce ^d	ogółem	w tym młodzież szkolna ^e
WOJEWÓDZTWO	45	419472	137	65	947955	316115
Artystyczne.....	3	169	8	7	24978	3834
Etnograficzne	2	35299	2	—	74488	20352
Historyczne	10	66062	19	8	101005	21976
Biograficzne	6	2831	11	2	47337	22975
Martyrologiczne	3	6546	4	3	168302	76865
Interdyscyplinarne	7	228420	44	18	176801	85867
Inne	14	80145	49	27	355044	84246
Podregion bialski	5	49629	19	2	82441	12269
Powiaty:						
bialski.....	1	1488	3	—	5353	1271
parczewski	—	—	—	—	—	—
radzyński.....	—	—	—	—	—	—
włodawski	2	2216	10	1	70706	9182
Miasto na prawach powiatu:						
Biała Podlaska.....	2	45925	6	1	6382	1816
Podregion chełmsko-zamojski	10	101838	39	23	138791	51823
Powiaty:						
biłgorajski	1	10841	5	5	3910	1996
chełmski.....	—	—	—	—	—	—
hrubieszowski.....	1	13631	5	2	19582	9236
krasnostawski.....	1	8707	3	3	4774	2357
tomaszowski	2	12900	3	4	33584	9089
zamojski	—	—	—	—	—	—
Miasta na prawach powiatu:						
Chełm.....	1	19506	16	5	24278	11760
Zamość.....	4	36253	7	4	52663	17385

a Łącznie z oddziałami. b Stan w dniu 31 XII. c W kraju. d Krajowe i z zagranicy. e Zwiedzający muzea w zorganizowanych grupach.



11. WALORY KULTUROWE WOJEWÓDZTWA W 2010 R.

TABL. 3 (72). MUZEA^a WEDŁUG PODREGIONÓW I POWIATÓW (dok.)

WYSZCZEGÓLNIENIE	Muzea ^b	Muzealia ^b	Wystawy		Zwiedzający w tys.	
			własne ^c	obce ^d	ogółem	w tym młodzież szkolna ^e
Podregion lubelski.....	13	240924	38	17	556578	197452
Powiaty:						
lubartowski.....	2	12991	5	1	206728	38238
lubelski.....	1	926	—	—	6067	3600
łęczyński.....	1	—	1	4	2393	1005
świdnicki.....	—	—	—	—	—	—
Miasto na prawach powiatu:						
Lublin.....	9	227007	32	12	341390	154609
Podregion puławski.....	17	27081	41	23	170145	54571
Powiaty:						
janowski.....	1	1624	2	1	9124	386
kraśnicki.....	1	—	3	—	2270	1401
łukowski.....	3	5169	12	10	16224	13490
opolski.....	—	—	—	—	—	—
puławski.....	12	20288	24	12	142527	39294
rycki.....	—	—	—	—	—	—

a Łącznie z oddziałami. b Stan w dniu 31 XII. c W kraju. d Krajowe i z zagranicy. e Zwiedzający muzea w zorganizowanych grupach.

12. PODMIOTY GOSPODARKI NARODOWEJ PROWADZĄCE DZIAŁALNOŚĆ W ZAKRESIE TURYSTYKI WPISANE DO REJESTRU REGON W 2010 R.



LUBLIN - ZAMEK

fot. arch. Urzędu

12. PODMIOTY GOSPODARKI NARODOWEJ PROWADZĄCE DZIAŁALNOŚĆ
W ZAKRESIE TURYSTYKI WPISANE DO REJESTRU REGON W 2010 R.

TABL. 1 (73). PODMIOTY GOSPODARKI NARODOWEJ PROWADZĄCE DZIAŁALNOŚĆ
W SEKCJI „DZIAŁALNOŚĆ ZWIĄZANA Z ZAKWATEROWANIEM
I USŁUGAMI GASTRONOMICZNYMI” WEDŁUG PODREGIONÓW
I POWIATÓW

Stan w dniu 31 XII

WYSZCZEGÓLNIENIE	Ogółem	Zakwaterowanie (dział 55)					Działalność usługowa związana z wyżywieniem (dział 56)			
		razem	hotele i podobne obiekty zakwaterowania	obiekty noclegowe turystyczne i miejsca krótkotrwałego zakwaterowania	pola kempingowe (włączając pola dla pojazdów kempingowych) i pola namiotowe	pozostałe zakwaterowanie	razem	restauracje i pozostałe placówki gastronomiczne	przygotowywanie żywności dla odbiorców zewnętrznych i pozostała gastronomiczna działalność usługowa	przygotowywanie i podawanie napojów
WOJEWÓDZTWO ..	4476	672	238	374	17	43	3804	2404	342	1058
Podregion bialski	491	93	37	41	4	11	398	271	23	104
Powiaty:										
bialski.....	127	20	7	9	—	4	107	69	9	29
parczewski	69	12	5	4	1	2	57	35	2	20
radzyński.....	59	10	5	3	—	2	49	39	—	10
włodawski	113	22	3	16	3	—	91	63	3	25
Miasto na prawach powiatu:										
Biała Podlaska.....	123	29	17	9	—	3	94	65	9	20
Podregion chełmsko-zamojski	1243	212	52	149	4	7	1031	539	126	366
Powiaty:										
biłgorajski.....	141	10	4	5	1	—	131	53	15	63
chełmski.....	80	9	1	7	—	1	71	46	6	19
hrubieszowski.....	105	10	5	4	—	1	95	35	16	44
krasnostawski.....	83	3	2	1	—	—	80	52	9	19
tomaszowski	192	28	4	23	—	1	164	79	25	60
zamojski	216	103	15	85	2	1	113	53	25	35
Miasta na prawach powiatu:										
Chełm.....	181	13	4	7	1	1	168	131	8	29
Zamość.....	245	36	17	17	—	2	209	90	22	97

12. PODMIOTY GOSPODARKI NARODOWEJ PROWADZĄCE DZIAŁALNOŚĆ
W ZAKRESIE TURYSTYKI WPISANE DO REJESTRU REGON W 2010 R.

TABL. 1 (73). PODMIOTY GOSPODARKI NARODOWEJ PROWADZĄCE DZIAŁALNOŚĆ
W SEKCJI „DZIAŁALNOŚĆ ZWIĄZANA Z ZAKWATEROWANIEM
I USŁUGAMI GASTRONOMICZNYMI” WEDŁUG PODREGIONÓW
I POWIATÓW (dok.)

Stan w dniu 31 XII

WYSZCZEGÓLNIENIE	Ogółem	Zakwaterowanie (dział 55)					Działalność usługowa związana z wyżywieniem (dział 56)			
		razem	hotele i podobne obiekty zakwaterowania	obiekty noclegowe turystyczne i miejsca krótkotrwałego zakwaterowania	pola kempingowe (włączając pola dla pojazdów kempingowych) i pola namiotowe	pozostałe zakwaterowanie	razem	restauracje i pozostałe placówki gastronomiczne	przygotowywanie żywności dla odbiorców zewnętrznych i pozostała gastronomiczna działalność usługowa	przygotowywanie i podawanie napojów
Podregion lubelski....	1652	178	82	76	7	13	1474	1040	131	303
Powiaty:										
lubartowski	158	16	6	9	—	1	142	99	17	26
lubelski.....	226	19	8	9	1	1	207	155	16	36
łęczyński.....	98	11	6	4	—	1	87	58	5	24
świdnicki.....	165	13	8	4	—	1	152	93	12	47
Miasto na prawach powiatu:										
Lublin.....	1005	119	54	50	6	9	886	635	81	170
Podregion puławski..	1090	189	67	108	2	12	901	554	62	285
Powiaty:										
janowski.....	116	7	5	1	—	1	109	55	7	47
kraśnicki.....	147	8	7	—	—	1	139	77	14	48
łukowski.....	143	14	6	4	—	4	129	73	13	43
opolski.....	94	9	5	3	—	1	85	59	4	22
puławski.....	490	142	37	100	2	3	348	222	19	107
rycki.....	100	9	7	—	—	2	91	68	5	18

12. PODMIOTY GOSPODARKI NARODOWEJ PROWADZĄCE DZIAŁALNOŚĆ
W ZAKRESIE TURYSTYKI WPISANE DO REJESTRU REGON W 2010 R.

TABL. 2 (74). PODMIOTY GOSPODARKI NARODOWEJ PROWADZĄCE DZIAŁALNOŚĆ
W SEKCJI „DZIAŁALNOŚĆ W ZAKRESIE USŁUG ADMINISTROWANIA
I DZIAŁALNOŚĆ WSPIERAJĄCA” WEDŁUG PODREGIONÓW
I POWIATÓW

Stan w dniu 31 XII

WYSZCZEGÓLNIENIE	Ogółem	W tym działalność organizatorów turystyki, pośredników i agentów turystycznych oraz pozostała działalność usługowa w zakresie rezerwacji i działalności z nią związane (dział 79)						
		działalność agentów i pośredników turystycznych oraz organizatorów turystyki				pozostała działalność usługowa w zakresie rezerwacji i działalności z nią związane		
		razem	działalność agentów turystycznych	działalność pośredników turystycznych	działalność organizatorów turystyki	razem	w tym	
						działalność pilotów wycieczek i przewodników turystycznych	w zakresie informacji turystycznej	
WOJEWÓDZTWO ..	3320	201	59	21	121	104	39	9
Podregion bialski	408	20	5	—	15	7	3	—
Powiaty:								
bialski.....	118	5	2	—	3	1	—	—
parczewski	44	1	—	—	1	1	1	—
radzyński.....	54	2	1	—	1	2	—	—
włodawski	46	—	—	—	—	2	2	—
Miasto na prawach powiatu:								
Biała Podlaska.....	146	12	2	—	10	1	—	—
Podregion chełmsko-zamojski	705	47	13	4	30	20	11	2
Powiaty:								
biłgorajski	91	7	3	2	2	2	1	—
chełmski.....	45	1	1	—	—	—	—	—
hrubieszowski.....	58	6	1	—	5	2	1	—
krasnostawski.....	60	—	—	—	—	1	1	—
tomaszowski	103	9	3	—	6	2	1	—
zamojski	93	3	1	—	2	5	3	1
Miasta na prawach powiatu:								
Chełm.....	110	8	1	1	6	1	—	—
Zamość.....	145	13	3	1	9	7	4	1

12. PODMIOTY GOSPODARKI NARODOWEJ PROWADZĄCE DZIAŁALNOŚĆ
W ZAKRESIE TURYSTYKI WPISANE DO REJESTRU REGON W 2010 R.

TABL. 2 (74). PODMIOTY GOSPODARKI NARODOWEJ PROWADZĄCE DZIAŁALNOŚĆ
W SEKCJI „DZIAŁALNOŚĆ W ZAKRESIE USŁUG ADMINISTROWANIA
I DZIAŁALNOŚĆ WSPIERAJĄCA” WEDŁUG PODREGIONÓW
I POWIATÓW (dok.)

Stan w dniu 31 XII

WYSZCZEGÓLNIENIE	Ogółem	W tym działalność organizatorów turystyki, pośredników i agentów turystycznych oraz pozostała działalność usługowa w zakresie rezerwacji i działalności z nią związane (dział 79)						
		działalność agentów i pośredników turystycznych oraz organizatorów turystyki				pozostała działalność usługowa w zakresie rezerwacji i działalności z nią związane		
		razem	działalność agentów turystycznych	działalność pośredników turystycznych	działalność organizatorów turystyki	razem	w tym	
							działalność pilotów wycieczek i przewodników turystycznych	w zakresie informacji turystycznej
Podregion lubelski....	1658	105	33	11	61	54	16	4
Powiaty:								
lubartowski	111	1	1	—	—	3	2	—
lubelski.....	292	9	4	1	4	3	—	—
łęczyński.....	63	3	—	—	3	1	—	—
świdnicki.....	103	3	1	1	1	3	1	—
Miasto na prawach powiatu:								
Lublin.....	1089	89	27	9	53	44	13	4
Podregion puławski ..	549	29	8	6	15	23	9	3
Powiaty:								
janowski.....	58	8	1	2	5	1	—	1
kraśnicki.....	77	1	1	—	—	4	1	1
łukowski	124	4	—	1	3	4	1	—
opolski.....	60	3	2	—	1	—	—	—
puławski	167	10	4	3	3	12	6	1
rycki	63	3	—	—	3	2	1	—