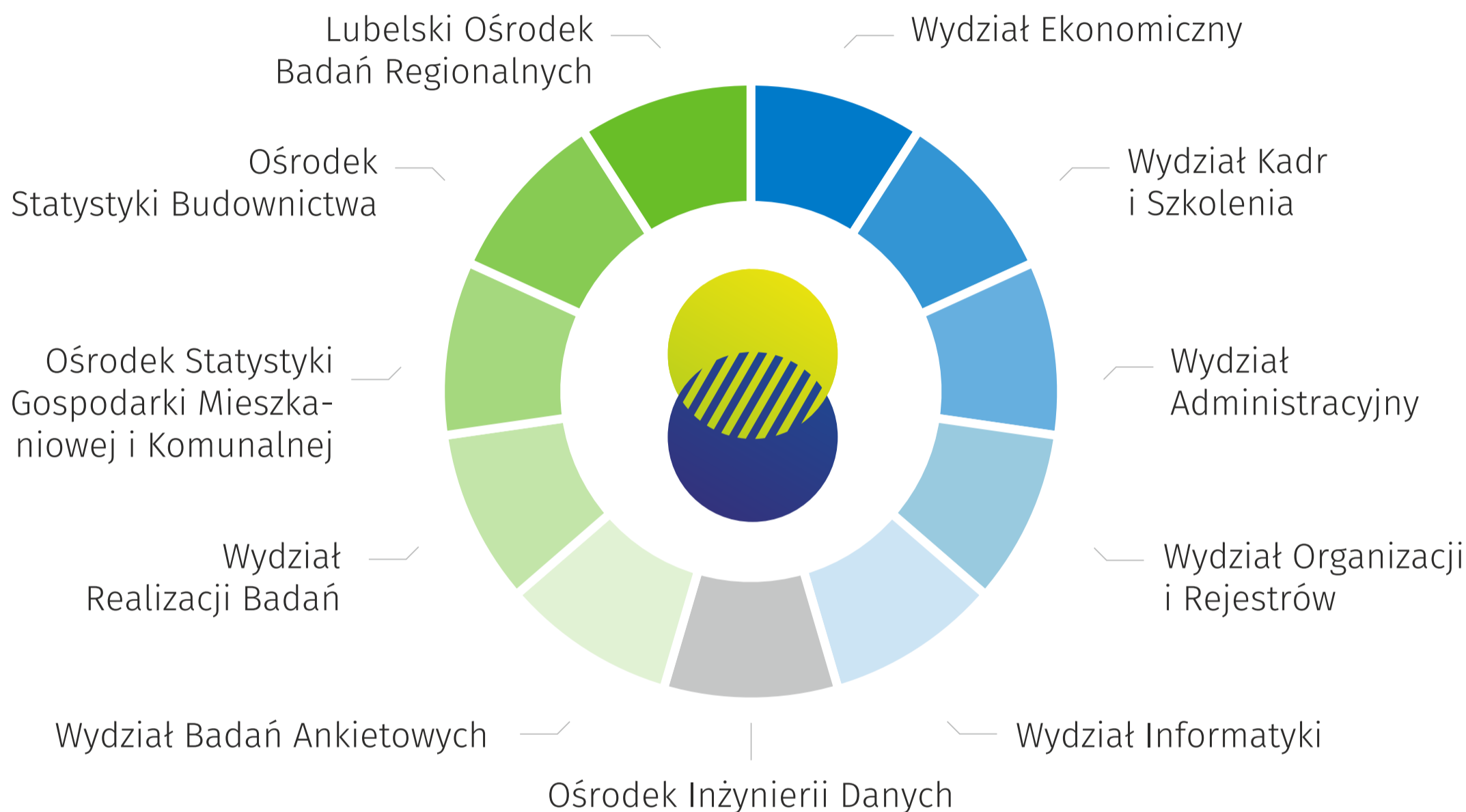
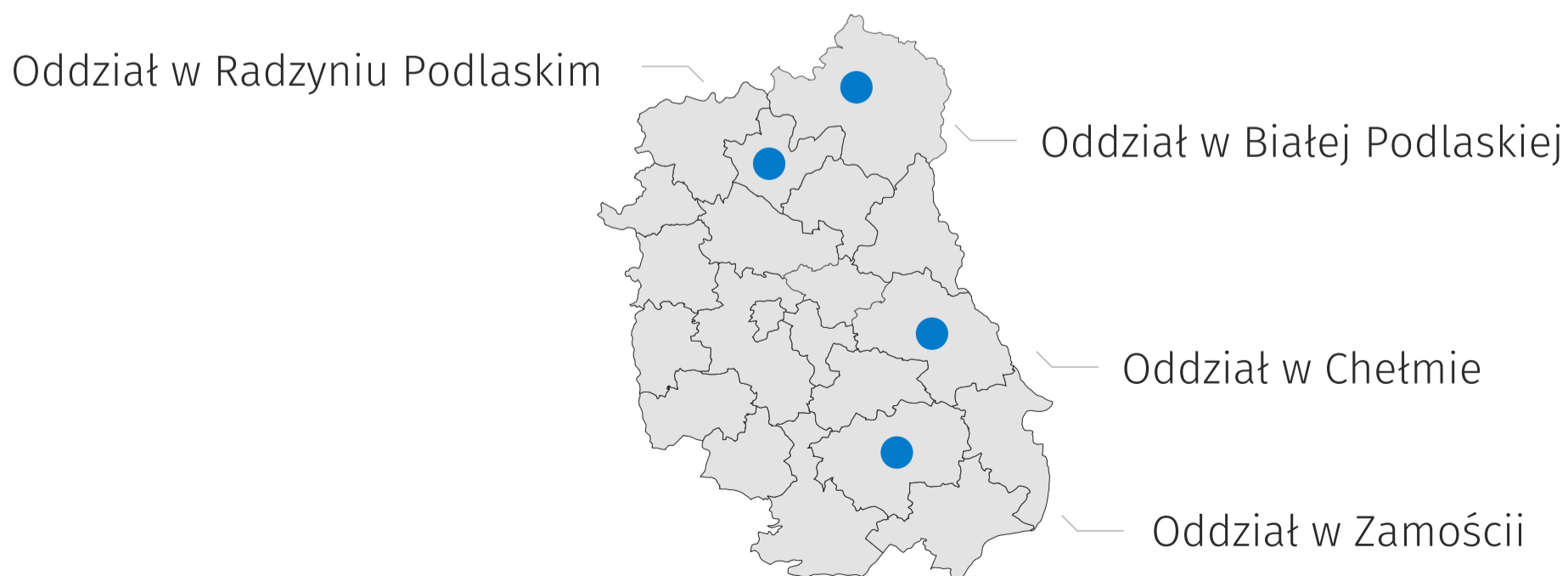


Struktura organizacyjna



Nasze Oddziały



Nasze wybrane publikacje

Rocznik Statystyczny
Województwa
Lubelskiego 2023



Sytuacja demograficzna
województwa lubelskiego
w 2022 r.



Narodowy Spis Powszechny
Ludności i Mieszkań 2021. Stan
i struktura demograficzno-
społeczna ludności
w województwie lubelskim
w świetle wyników NSP 2021



Statystyczny portret
Lublina, Białej Podlaskiej
Chełma i Zamościa w 2022 r.



Efekty działalności
budowlanej
w 2022 r.



Gospodarka mieszkaniowa
i infrastruktura
komunalna w 2022 r.



Zachęcamy do zapoznania się z informacjami o wynikach Narodowego Spisu Powszechnego Ludności i Mieszkań 2021. Linki do publikacji są dostępne na naszej stronie.

Statystyka publiczna w Internecie



Statystyczne Vademecum Samorządowca

W SVS publikowane są wybrane wskaźniki dotyczące jednostek samorządu terytorialnego: gmin, miast na prawach powiatu, powiatów i województw.



Bank Danych Lokalnych

Jest największą w Polsce bazą danych o gospodarce, społeczeństwie i środowisku. BDL oferuje ponad 40 tys. cech statystycznych pogrupowanych tematycznie. Pierwsze dane pochodzą z 1995 roku.



Portal Geostatystyczny

Portal to nowoczesne rozwiązanie do prezentacji danych statystycznych w ujęciu przestrzennym. Pełni funkcje gromadzenia, prezentowania oraz udostępniania informacji dla szerokiego grona odbiorców.



System Monitorowania Usług Publicznych

Dostarcza jednostkom samorządu terytorialnego, przedsiębiorcom oraz społeczeństwu informacji niezbędnych do kompleksowej oceny usług świadczonych na poziomie lokalnym.




Działowe Bazy Wiedzy

Nowoczesna platforma umożliwiająca dostęp do aktualizowanych na bieżąco informacji pochodzących z systemu statystyki publicznej. Operuje wyłącznie na zbiorach z Publicznej Hurtowni Danych,



Strateg

Jest to na bieżąco aktualizowany system, wspierający proces monitorowania rozwoju oraz ewaluację efektów podejmowanych działań na rzecz wzmocnienia spójności społecznej.



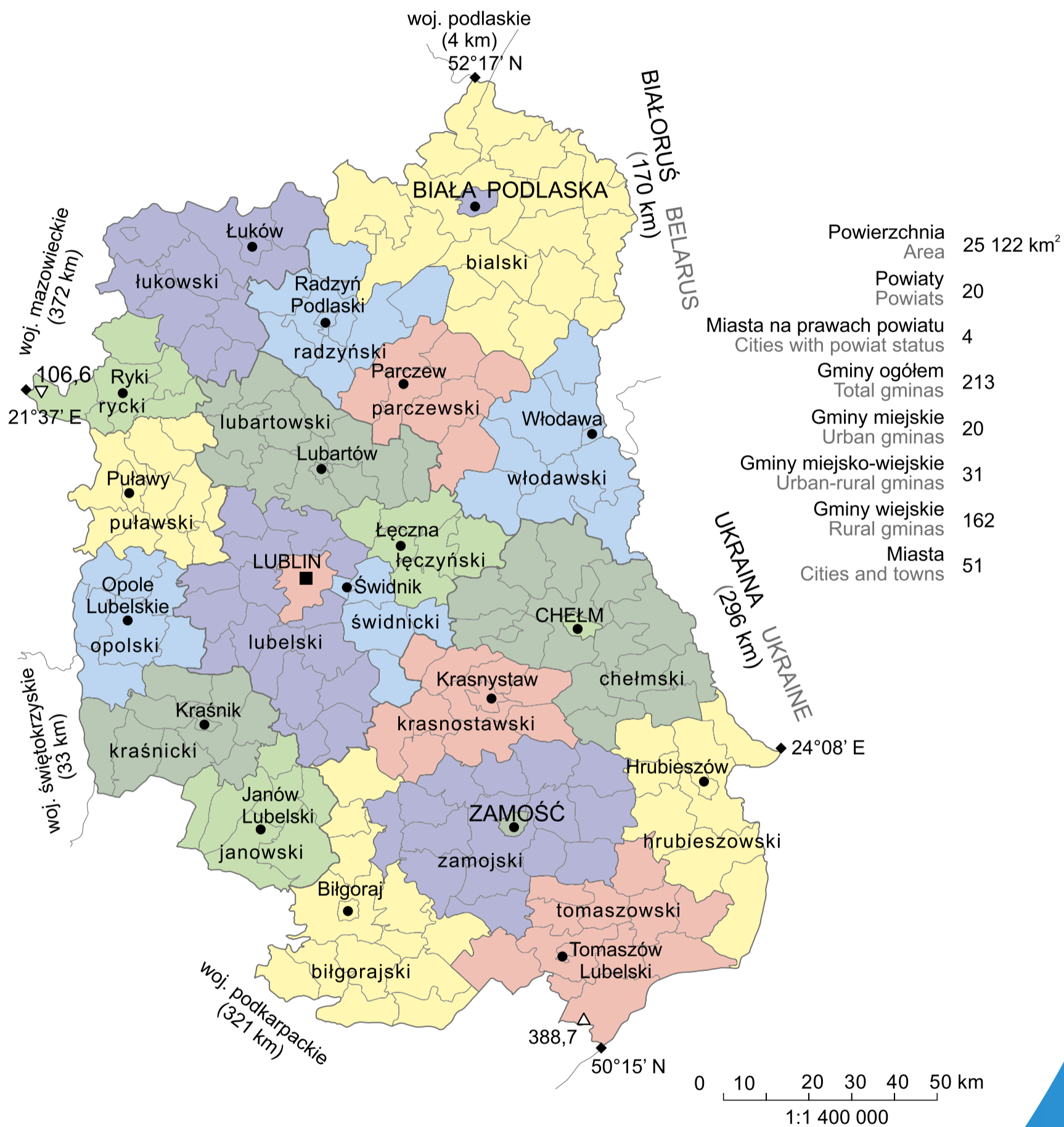
SDG

Zamieszczane są tutaj postępy w osiągnięciu Celów Zrównoważonego Rozwoju. Cele te skupiają się na zapewnieniu godnego życia dla wszystkich mieszkańców świata, pokoju, postępu gospodarczego przy równoczesnej ochronie środowiska naturalnego i przeciwdziałaniu zmianom klimatu

Zachęcamy do zapoznania się z opracowaniem miesięcznym
Statystyka Lublina



Podział administracyjny w 2022 r.



- Granice podregionów NUTS 3
NUTS 3 subregion boundaries
- Granice powiatów
Powiat boundaries
- Granice gmin
Gmina boundaries
- opolski Nazwy powiatów
Powiat names
- LUBLIN Siedziba władz wojewódzkich
Seat of the Voivodship authority
- ZAMOŚĆ Miasta na prawach powiatu
Cities with powiat status
- Kraśnik Miasta – siedziby powiatów
Cities – seats of powiat

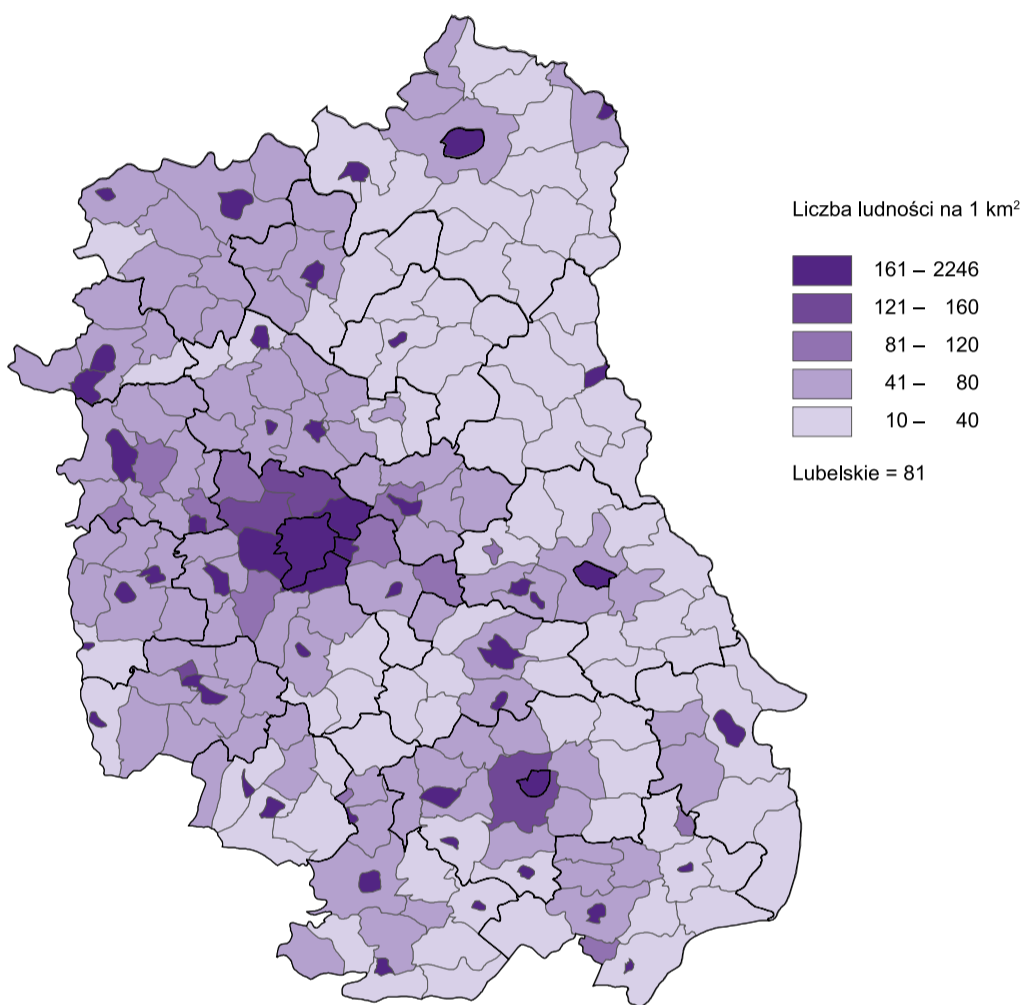
- ◆ Najdalej wysunięte punkty województwa
Extreme points of the Voivodship
 - △ Najwyższy położony punkt województwa (w m n.p.m.)
Highest point of the Voivodship (in m a.s.l.)
 - ▽ Najniższy położony punkt województwa (w m n.p.m.)
Lowest point of the Voivodship (in m a.s.l.)
- Długość granicy z poszczególnymi województwami lub państwami (w km) podana jest pod nazwami tych województw lub państw.
The length of a border with each voivodships or countries (in km) is listed under the name of a given voivodship or country.



Województwo lubelskie

stan w dniu 31 grudnia 2022 r.

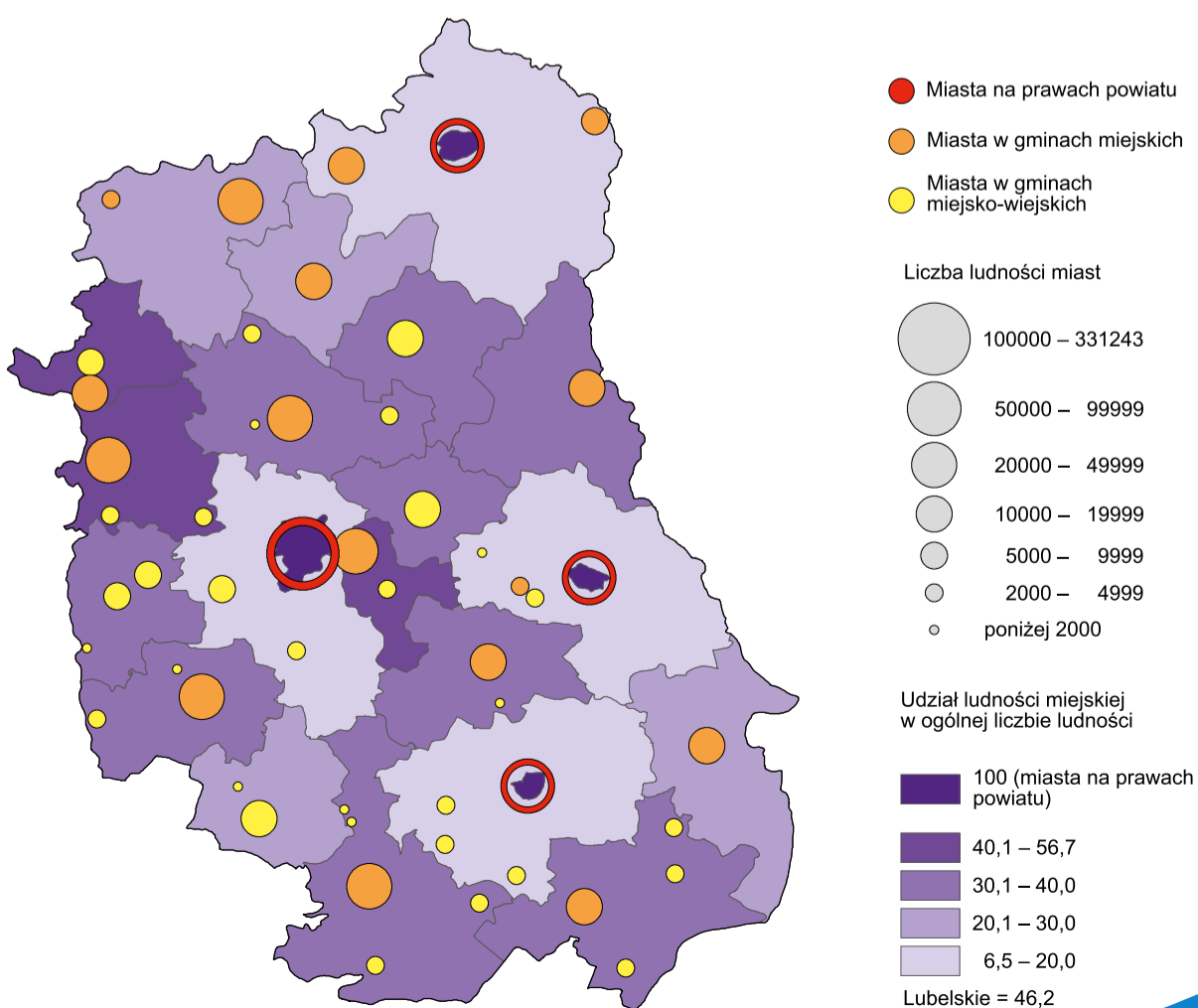
Gęstość zaludnienia



Więcej informacji
w naszym
**Roczniku Statystycznym
województwa lubelskiego
2023**



Wskaźnik urbanizacji



Społeczeństwo w 2022 r.

Ludność na wsi
w % ogółu ludności



58,9%
województwo podkarpackie

55,2%
województwo świętokrzyskie

53,8%
województwo lubelskie

Rolnicy indywidualni
pobierający
emerytury i renty



152,9 tys.
województwo mazowieckie

127,1 tys.
województwo lubelskie

105,6 tys.
województwo wielkopolskie

Przeciętna
liczba osób
w gospodarstwie
domowym



2,98
województwo podkarpackie

2,78
województwo małopolskie

2,74
województwo lubelskie

Więcej informacji
w publikacji
**Peretki
Lubelszczyzny 2022**



Sektory działalności gospodarczej i przedsiębiorczość w 2022 r.

Produkcja
miodu



3 658,5 tys. kg
województwo lubelskie

3 116,0 tys. kg
województwo wielkopolskie

2 233,8 tys. kg
województwo
zachodniopomorskie

Zbiory
pszenicy ogółem



17 808,1 tys. dt
województwo lubelskie

13 879,2 tys. dt
województwo dolnośląskie

13 750,7 tys. dt
województwo wielkopolskie

Zawartość tłuszczu
w skupionym mleku



4,23%
województwo pomorskie

4,15%
województwo łódzkie


4,14%
województwo lubelskie

Więcej informacji
w publikacji
**Peretki
Lubelszczyzny 2022**



Środowisko w 2022 r.

Łosie



8 261 szt.
województwo
warmińsko-mazurskie

6 666 szt.
województwo lubelskie

6 426 szt.
województwo mazowieckie

Powierzchnia grabów
w lasach ogółem



28 949 ha
województwo lubelskie

19 690 ha
województwo podkarpackie

12 434 ha
województwo podlaskie

Powierzchnia parków
krajobrazowych



283,7 tys. ha
województwo podkarpackie

240,2 tys. ha
województwo lubelskie

236,5 tys. ha
województwo
kujawsko-pomorskie

Więcej informacji
w publikacji
**Peretki
Lubelszczyzny 2022**



Struktura ludności

stan w dniu 30 czerwca 2023 r.

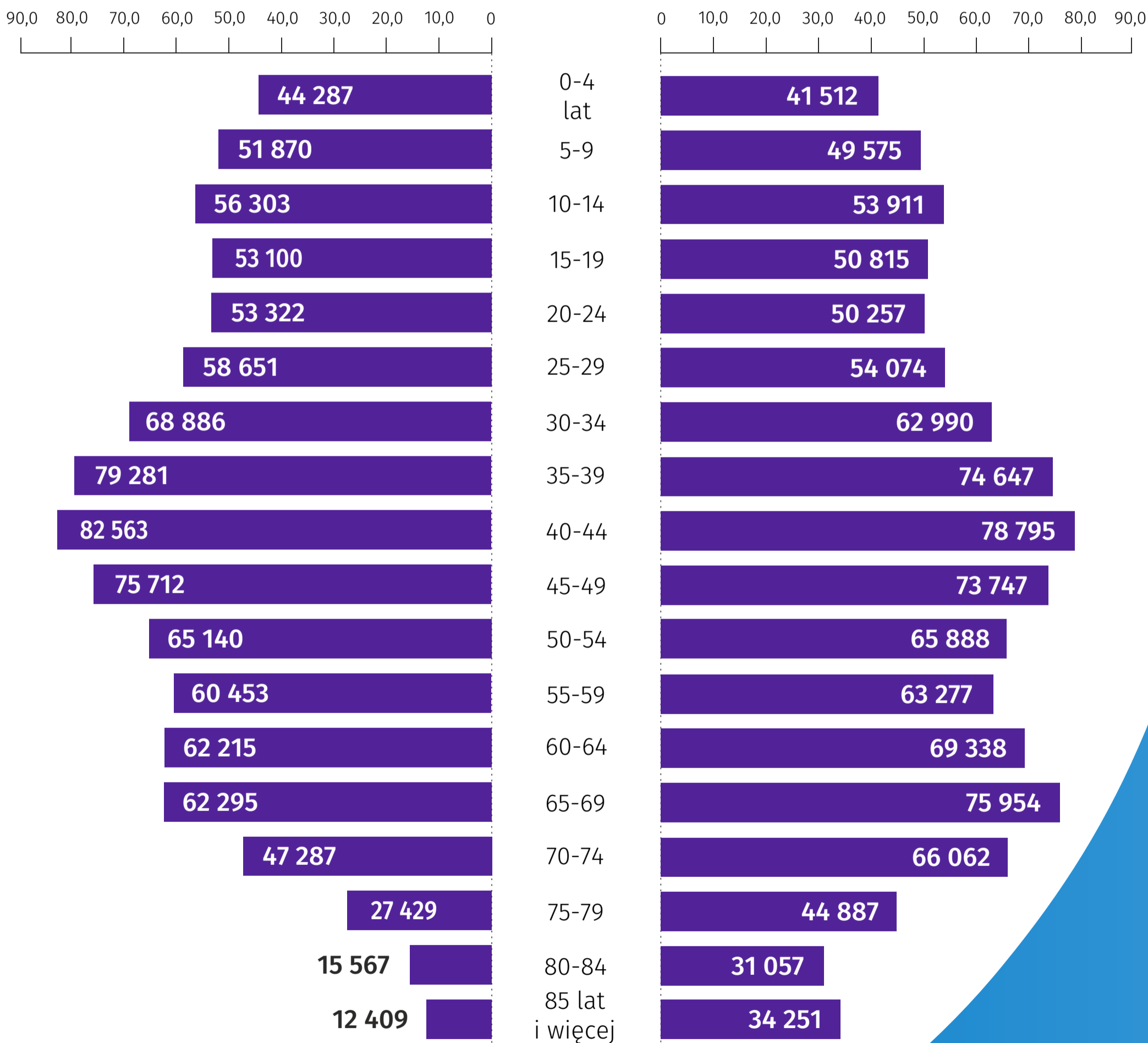


meżczyźni

Województwo lubelskie



kobiety



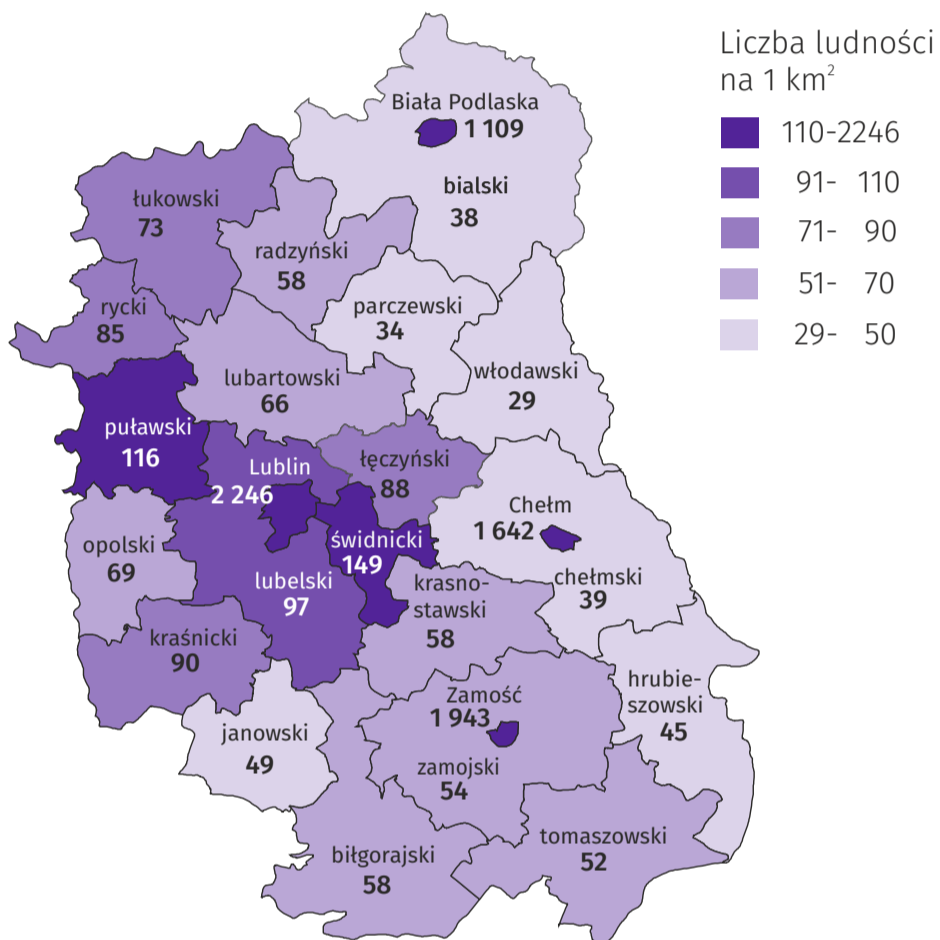
W województwie lubelskim liczba ludności wynosiła 2 017 807 osób



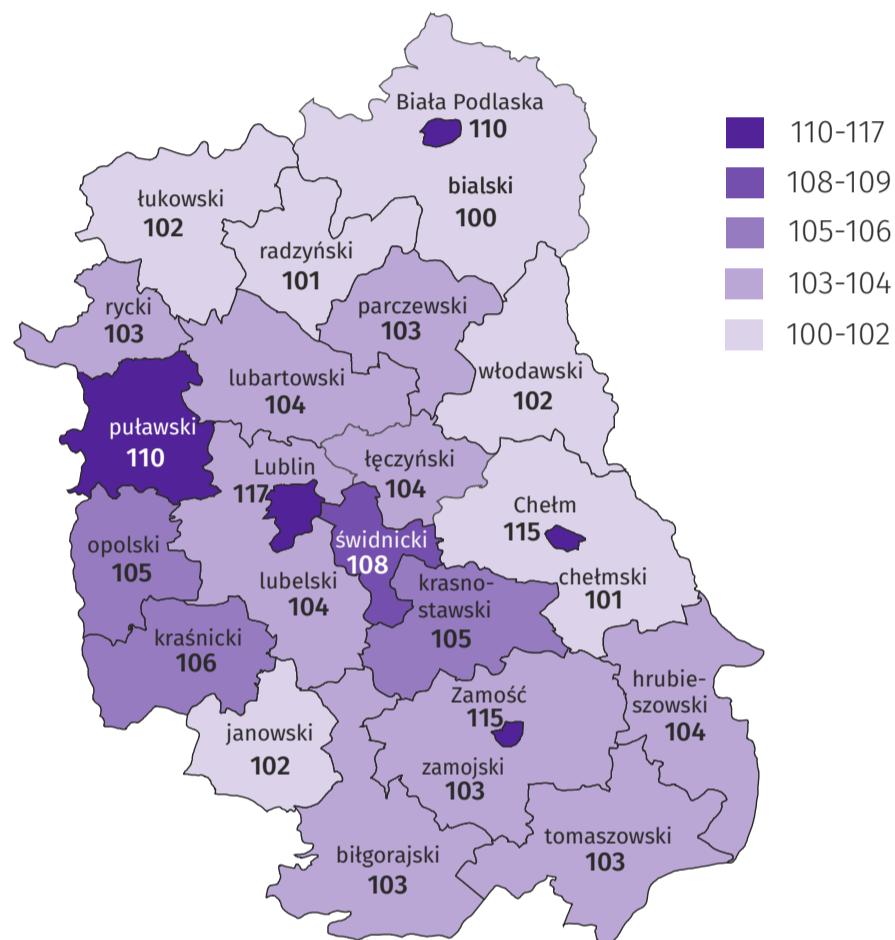
Wybrane wskaźniki W 2022 r.

Województwo lubelskie

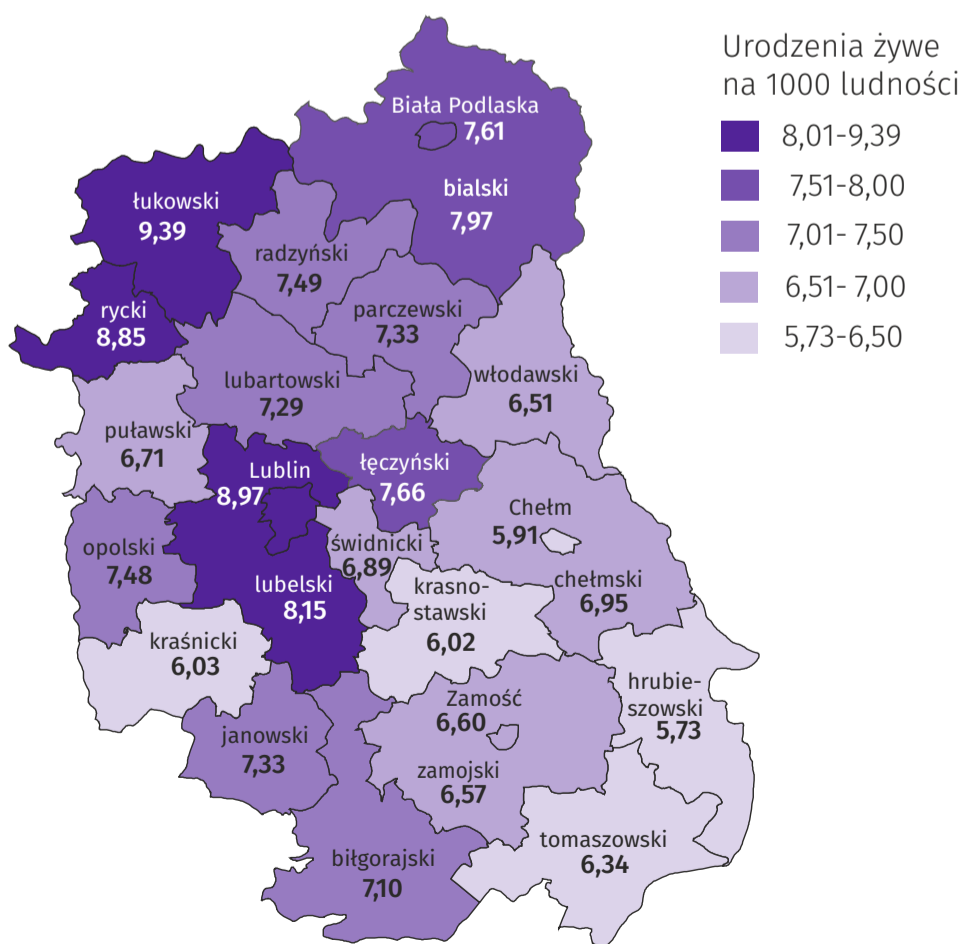
Gęstość zaludnienia



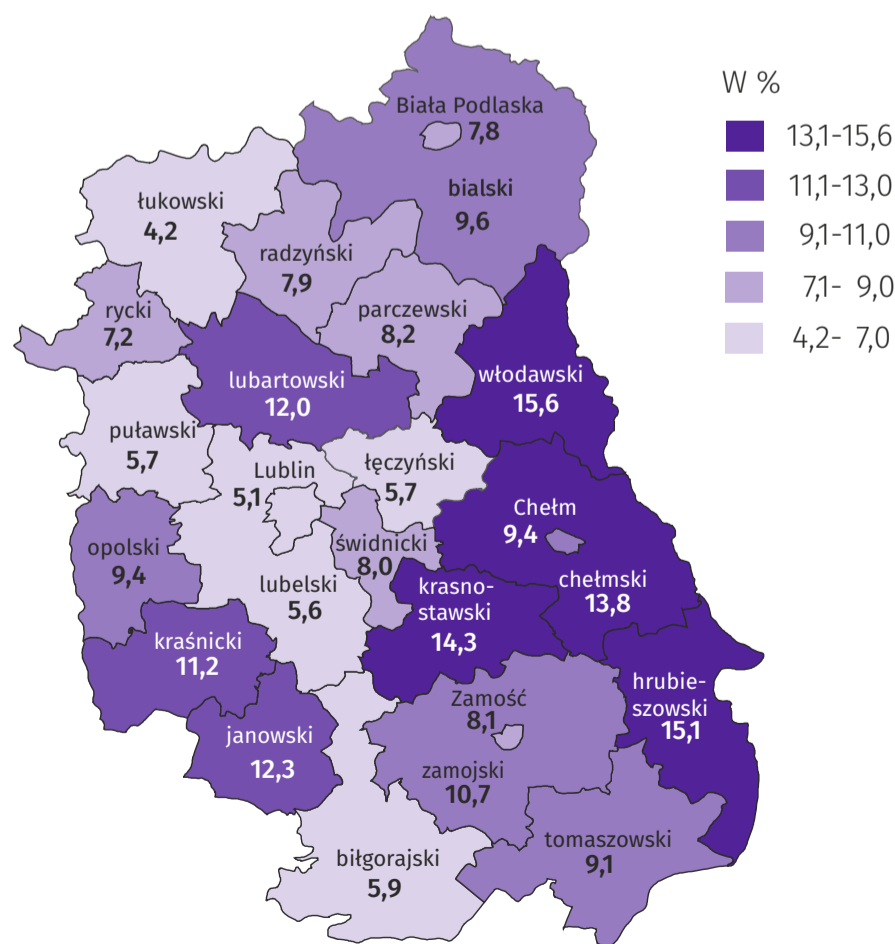
Współczynnik feminizacji



Urodzenia żywe



Stopa bezrobocia



Biblioteki w województwie w 2022 r.

Biblioteki



1 246
1 215

pracownicy
bibliotek
(działalności
podstawowej)



563
560

biblioteki i filie



135
129

punkty
biblioteczne
ogółem

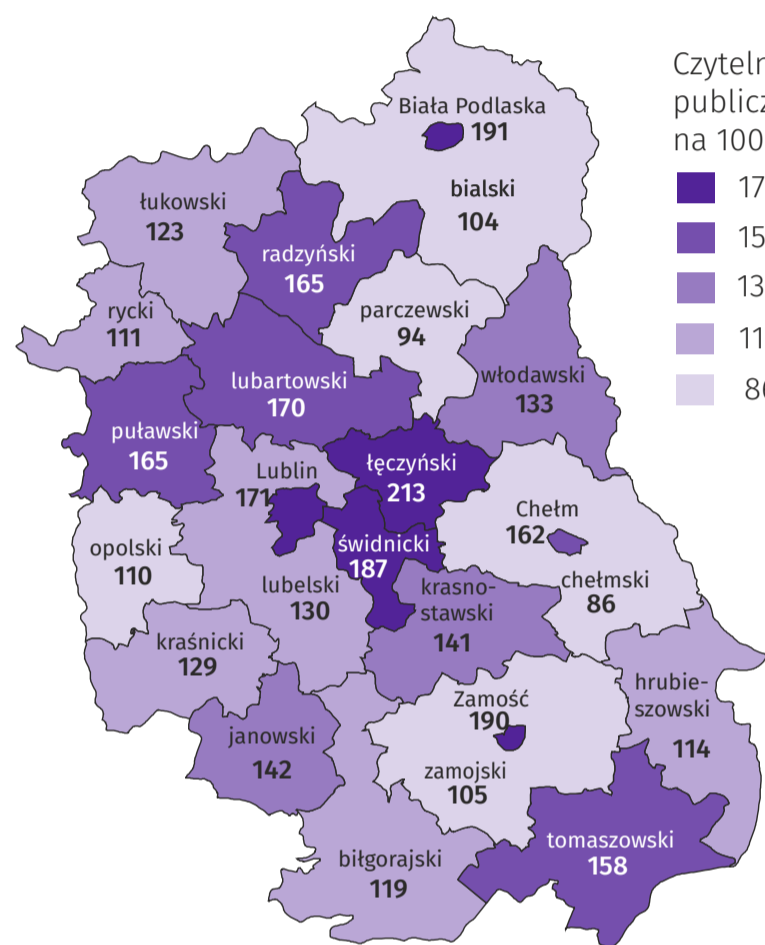


6 432 174
6 447 915

księgozbiór

● 2021 ● 2022

Czytelnicy



Wypożyczenia księgozbioru na zewnątrz (w mln. wol.)

