

URZĄD STATYSTYCZNY W LUBLINIE
STATISTICAL OFFICE IN LUBLIN

**WOJEWÓDZTWO
LUBELSKIE**

**PODREGIONY
POWIATY
GMINY**

2008

**SUBREGIONS
POWIATS
GMINAS**

**LUBELSKIE
VOIVODSHIP**

Grudzień **2008**
December

ZESPÓŁ REDAKCYJNY *EDITORIAL BOARD*

Przewodniczący *President*

Kazimierz Tucki

Członkowie *Members*

Andrzej Dejnek
Waldemar Dymek
Jerzy Greszta
Elżbieta Łoś
Andrzej Matacz
Andrzej Miszczuk
Paweł Wroński
Wojciech Żuchowski

Redakcja, tłumaczenia i skład komputerowy *Editing, translation and setting*
Wydział Analiz *Analysis Division*
Urzędu Statystycznego w Lublinie *in Statistical Office in Lublin*

Projekt okładki *Cover design*
Lidia Moterenko-Makuch

Druk okładki *Printing of cover*
Zakład Wydawnictw Statystycznych *Statistical Publishing Establishment*
w Warszawie *in Warsaw*

**Prosimy o podanie źródła
przy publikowaniu danych US**

***When publishing SO data
please indicate source***

ISSN 895-5983

PRZEDMOWA

Publikacją niniejszą kontynuujemy rozpoczęty w 2000 r. cykl opracowań statystycznych poświęconych prezentacji danych o województwie lubelskim – według podregionów, powiatów i gmin. Jest ona uzupełnieniem „Rocznika Statystycznego Województwa Lubelskiego 2008”.

W opracowaniu zgromadzono obszerny materiał liczbowy zgrupowany w 14 działach tematycznych charakteryzujących województwo lubelskie w 2007 r. W tablicach statystycznych przedstawiono dane o podregionach (poziom NTS 3) przechodząc następnie do niższych szczebli jednostek terytorialnych, tj. powiatów (NTS 4) i gmin (NTS 5) – podziałów zgodnych z Nomenklaturą Jednostek Terytorialnych do Celów Statystycznych. Publikację wzbogacano zestawem tablic przeglądowych z najważniejszymi danymi w ujęciu:

- województwa w retrospekcji od 2000 r.,
- podregionów w 2000 i 2007 r.
- powiatów w 2007 r. (udział powiatu w wartości danej wojewódzkiej).

Zasady prezentowania danych, definicje i pojęcia zamieszczono w uwagach ogólnych odnoszących się do całości opracowania.

Oprócz tablic statystycznych przygotowano część graficzną z kartogramami i wykresami.

Publikacja zawiera dane najistotniejsze dla scharakteryzowania poszczególnych dziedzin życia społeczno-gospodarczego. Bardziej szczegółowe informacje dostępne są w Urzędzie Statystycznym w postaci tabulogramów wynikowych oraz w formie elektronicznej, a także w Banku Danych Regionalnych na stronach internetowych GUS.

Dziękuję wszystkim osobom i instytucjom, które wzbogaciły naszą publikację dostarczając dane z zakresu swojej działalności.

Mam nadzieję, iż publikacja ta pozwoli użytkownikom informacji statystycznych zapoznać się z procesami społecznymi, gospodarczymi, kulturowymi oraz zmianami w środowisku przyrodniczym zachodzącymi w jednostkach terytorialnych województwa lubelskiego.

Dyrektor
Urzędu Statystycznego
w Lublinie

Kazimierz Tucki

Lublin, grudzień 2008 r.

PREFACE

With the following publication we aim to continue a series of statistical studies which was begun in 2000, devoted to the data presentation from the Lublin Voivodship – concerning subregions, powiats and gminas. It constitutes a supplement to the Statistical Yearbook of the Lublin Voivodship of 2008.

A vast data material compiled in the study has been grouped in 14 thematic sections; the data referring to the Lublin region as of 2007. Information on subregions (NTS level 3) has been presented in statistical tables and it moves further forward to lower levels of territorial units, e.g. powiats (NTS 4) and gminas (NTS 5) – the divisions in accordance with the Nomenclature of Territorial Units for Statistical Purposes. The publication has been enriched with a set of review tables containing the most important information on:

- the voivodship in the retrospection dating back to 2000,*
- subregions in 2000 and 2007,*
- powiats in 2007 (the share of powiats in the data from the voivodship).*

The rules of data presentation, definitions and concepts have been included in the general notes and they refer to the entire publication.

Apart from statistical tables a graphic part with cartograms and diagrams has been prepared.

The publication comprises the most essential data which is vital to carry out a characteristic of respective areas of socio-economic life. More detailed information is available on the spot in the Statistical Office in Lublin in the form of result tables as well as on CD-ROM, and also in the Bank of Regional Data at the CSO Internet web page.

I would sincerely like to thank all those individuals and institutions for their assistance in providing information which has contributed to enriching the contents of the study.

I hope that the following publication will allow the statistical information users to get to know basic socio-economic and cultural processes, and will also enable to learn about environmental changes taking place in territorial units of the Lublin Voivodship.

*Director
Statistical Office
in Lublin*

Kazimierz Tucki

Lublin, December 2008

SPIS RZECZY**CONTENTS**

| | | <u>Str.</u> <u>Page</u> |
|---|---|----------------------------|
| Przedmowa | Preface | 3-4 |
| Objaśnienia znaków umownych. Ważniejsze skróty | Symbols. Major abbreviations | 10 |
| Uwagi ogólne | General notes | 11-33 |
| Tablice przeglądowe | Review tables | |
| I. Ważniejsze dane o województwie | <i>Major data on voivodship</i> | 34-45 |
| II. Wybrane dane o podregionach i powiatach ... | <i>Selected data by subregions and powiats ...</i> | 46-51 |
| III. Powiaty na tle województwa w 2007 r. | <i>Powiats against the background of voivod- ship in 2007</i> | 52-54 |
| Działy | Chapters | |
| I. Stan i ochrona środowiska | <i>Environmental protection</i> | 55-71 |
| II. Radni gmin i powiatów | <i>Councillors of gminas and powiats</i> | 72-81 |
| III. Bezpieczeństwo publiczne | <i>Public safety</i> | 82-84 |
| IV. Powierzchnia i ludność | <i>Area and population</i> | 85-119 |
| V. Rynek pracy | <i>Labour market</i> | 120-137 |
| VI. Infrastruktura komunalna. Mieszkania | <i>Municipal infrastructure. Dwellings</i> | 138-171 |
| VII. Edukacja i wychowanie | <i>Education</i> | 172-195 |
| VIII. Ochrona zdrowia i opieka społeczna | <i>Health care and social welfare</i> | 196-199 |
| IX. Kultura i turystyka | <i>Culture and tourism</i> | 200-211 |
| X. Rolnictwo i leśnictwo | <i>Agriculture and forestry</i> | 212-232 |
| XI. Finanse publiczne | <i>Public finance</i> | 233-284 |
| XII. Inwestycje i środki trwałe | <i>Investments and fixed assets</i> | 285-289 |
| XIII. Podmioty gospodarki narodowej | <i>Entities of the national economy</i> | 290-322 |
| XIV. Inne | <i>Other</i> | 323-325 |
| Aneks | Annex | 326-333 |

SPIS TABLIC

LIST OF TABLES

| | | Tabl. Table | Str. Page |
|--|---|----------------|--------------|
| DZIAŁ I | CHAPTER I | | |
| STAN I OCHRONA ŚRODOWISKA | ENVIRONMENTAL PROTECTION | | |
| Zużycie wody na potrzeby gospodarki narodowej i ludności w 2007 r. | <i>Water consumption for needs of the national economy and population in 2007</i> | 1 (1) | 55 |
| Ścieki przemysłowe i komunalne oraz ludność korzystająca z oczyszczalni ścieków w 2007 r. | <i>Industrial and municipal waste water and population using waste water treatment plants in 2007 ..</i> | 2 (2) | 56 |
| Emisja i redukcja przemysłowych zanieczyszczeń powietrza w 2007 r. | <i>Emission and reduction of industrial air pollutants in 2007</i> | 3 (3) | 57 |
| Odpady wytworzone i nagromadzone oraz tereny ich składowania w 2007 r. | <i>Generated and accumulated waste and their storage yards areas in 2007</i> | 4 (4) | 58 |
| Ochrona przyrody i krajobrazu w 2007 r. | <i>Nature and landscape protection in 2007</i> | 5 (5) | 59 |
| Nakłady na środki trwałe służące ochronie środowiska i gospodarce wodnej (ceny bieżące) w 2007 r. | <i>Outlays on fixed assets for environmental protection and water management (current prices) in 2007</i> | 6 (6) | 60 |
| Nakłady na środki trwałe służące ochronie środowiska według źródeł finansowania w 2007 r. | <i>Outlays on fixed assets for environmental protection by financing source in 2007</i> | 7 (7) | 71 |
| DZIAŁ II | CHAPTER II | | |
| RADNI GMIN I POWIATÓW | COUNCILLORS OF GMINAS AND POWIATS | | |
| Radni gmin według płci, wieku i poziomu wykształcenia w 2007 r. | <i>Gmina councillors by sex, age and educational level in 2007</i> | 1 (8) | 72 |
| Radni powiatów i miast na prawach powiatu według płci, wieku i poziomu wykształcenia w 2007 r. ... | <i>Councillors of powiats and cities with powiat status by sex, age and educational level in 2007</i> | 2 (9) | 81 |
| DZIAŁ III | CHAPTER III | | |
| BEZPIECZEŃSTWO PUBLICZNE | PUBLIC SAFETY | | |
| Przestępstwa stwierdzone w zakończonych postępowaniach przygotowawczych według wybranych rodzajów przestępstw w 2007 r. | <i>Ascertained crimes in completed preparatory proceedings by selected type of crime in 2007</i> | 1 (10) | 82 |
| Wskaźniki wykrywalności sprawców przestępstw stwierdzonych według wybranych rodzajów przestępstw w 2007 r. | <i>Rates of detectability of delinquents in ascertained crimes by selected type of crime in 2007</i> | 2 (11) | 83 |
| Wypadki drogowe w 2007 r. | <i>Road traffic accidents in 2007</i> | 3 (12) | 84 |
| DZIAŁ IV | CHAPTER IV | | |
| POWIERZCHNIA I LUDNOŚĆ | AREA AND POPULATION | | |
| Powierzchnia i ludność w 2007 r. | <i>Area and population in 2007</i> | 1 (13) | 85 |
| Ludność według płci i wieku w 2007 r. | <i>Population by sex and age in 2007</i> | 2 (14) | 94 |
| Ludność w wieku produkcyjnym i nieprodukcyjnym w 2007 r. | <i>Working and non-working age population in 2007</i> | 3 (15) | 96 |
| Ruch naturalny ludności w 2007 r. | <i>Vital statistics in 2007</i> | 4 (16) | 106 |
| Małżeństwa, rozwody, separacje w 2007 r. | <i>Marriages, divorces, separations in 2007</i> | 5 (17) | 116 |
| Migracje wewnętrzne i zagraniczne ludności na pobyt stały w 2007 r. | <i>Internal and international migration of population for permanent residence in 2007</i> | 6 (18) | 117 |
| Migracje wewnętrzne ludności na pobyt stały w 2007 r. | <i>Internal migration of population for permanent residence in 2007</i> | 7 (19) | 118 |

| | | Tabl. Table | Str. Page |
|---|---|----------------|--------------|
| DZIAŁ V | CHAPTER V | | |
| RYNEK PRACY | LABOUR MARKET | | |
| Pracujący w 2007 r. | <i>Employed persons in 2007</i> | 1 (20) | 120 |
| Pracujący według rodzajów działalności w 2007 r. | <i>Employed persons by kind of activities in 2007</i> ... | 2 (21) | 130 |
| Zatrudnienie i wynagrodzenia w 2007 r. | <i>Paid employment and wages and salaries in 2007</i> | 3 (22) | 131 |
| Podstawowe dane o bezrobotnych zarejestrowanych w 2007 r. | <i>Basic data on registered unemployed persons in 2007</i> | 4 (23) | 133 |
| Bezrobotni zarejestrowani według wieku i poziomu wykształcenia w 2007 r. | <i>Registered unemployed persons by age and educational level in 2007</i> | 5 (24) | 134 |
| Bezrobotni zarejestrowani według czasu pozostawania bez pracy w 2007 r. | <i>Registered unemployed persons by duration of unemployment in 2007</i> | 6 (25) | 135 |
| Bezrobotni zarejestrowani według stażu pracy w 2007 r. | <i>Registered unemployed persons by work seniority in 2007</i> | 7 (26) | 136 |
| Zatrudnieni w warunkach zagrożenia w 2007 r. ... | <i>Persons working in hazardous condition in 2007</i> | 8 (27) | 137 |
| DZIAŁ VI | CHAPTER VI | | |
| INFRASTRUKTURA KOMUNALNA. MIESZKANIA | MUNICIPAL INFRASTRUCTURE. DWELLINGS | | |
| Wodociągi i kanalizacja w 2007 r. | <i>Water-line and sewerage systems in 2007</i> | 1 (28) | 138 |
| Sieć gazowa oraz odbiorcy i zużycie gazu z sieci w gospodarstwach domowych w 2007 r. | <i>Gas-line system as well as consumers and consumption of gas from gas-line system in households in 2007</i> | 2 (29) | 148 |
| Odbiorcy oraz zużycie energii elektrycznej w gospodarstwach domowych w 2007 r. | <i>Consumers and consumption of electricity in households in 2007</i> | 3 (30) | 149 |
| Zasoby mieszkaniowe w 2007 r. | <i>Dwelling stocks in 2007</i> | 4 (31) | 150 |
| Mieszkania zamieszkałe stale i czasowo według form własnościowych w 2007 r. | <i>Permanently and temporarily inhabited dwellings by type of ownership in 2007</i> | 5 (32) | 160 |
| Budynki oddane do użytkowania w 2007 r. | <i>Buildings completed in 2007</i> | 6 (33) | 161 |
| Mieszkania oddane do użytkowania w 2007 r. | <i>Dwellings completed in 2007</i> | 7 (34) | 162 |
| DZIAŁ VII | CHAPTER VII | | |
| EDUKACJA I WYCHOWANIE | EDUCATION | | |
| Szkoły podstawowe dla dzieci i młodzieży w roku szkolnym 2007/08 | <i>Primary schools for children and youth in the 2007/0 school year</i> | 1 (35) | 172 |
| Gimnazja w roku szkolnym 2007/08 | <i>Lower secondary schools in the 2007/08 school year</i> | 2 (36) | 181 |
| Zasadnicze szkoły zawodowe w roku szkolnym 2007/08 | <i>Basic vocational schools in the 2007/08 school year</i> | 3 (37) | 182 |
| Licea ogólnokształcące w roku szkolnym 2007/08 | <i>General secondary schools in the 2007/08 school year</i> | 4 (38) | 183 |
| Licea profilowane w roku szkolnym 2007/08 | <i>Specialized secondary schools in the 2007/08 school year</i> | 5 (39) | 184 |
| Technika oraz ogólnokształcące szkoły artystyczne w roku szkolnym 2007/08 | <i>Technical secondary schools and general art schools in the 2007/08 school year</i> | 6 (40) | 185 |
| Szkoły policealne w roku szkolnym 2007/08 | <i>Post-secondary schools in the 2007/08 school year</i> | 7 (41) | 186 |
| Wychowanie przedszkolne | <i>Pre-primary education</i> | 8 (42) | 187 |
| DZIAŁ VIII | CHAPTER VIII | | |
| OCHRONA ZDROWIA I OPIEKA SPOŁECZNA | HEALTH CARE AND SOCIAL WELFARE | | |
| Szpitala, ambulatoryjna opieka zdrowotna i apteki w 2007 r. | <i>General hospitals, out-patient health care and pharmacies in 2007</i> | 1 (43) | 196 |

| | Tabl. Table | Str. Page |
|--|----------------|--------------|
| Żłobki oraz domy i zakłady pomocy społecznej w 2007 r. | 2 (44) | 197 |
| Całodobowe placówki opiekuńczo-wychowawcze dla dzieci i młodzieży w 2007 r. | 3 (45) | 198 |
| DZIAŁ IX | | |
| KULTURA I TURYSTYKA | | |
| Biblioteki publiczne w 2007 r. | 1 (46) | 200 |
| Muzea w 2007 r. | 2 (47) | 209 |
| Kina stałe w 2007 r. | 3 (48) | 210 |
| Turystyczne obiekty zbiorowego zakwaterowania w 2007 r. | 4 (49) | 211 |
| DZIAŁ X | | |
| ROLNICTWO I LEŚNICTWO | | |
| Użytkowanie gruntów (według powierzchni geodezyjnej) w 2008 r. | 1 (50) | 212 |
| Ważniejsze dane o leśnictwie w 2007 r. | 2 (51) | 213 |
| Grunty nieleśne zalesione i przeznaczone do zalesienia w 2007 r. | 3 (52) | 223 |
| Grunty leśne niestanowiące własności Skarbu Państwa w 2007 r. | 4 (53) | 232 |
| DZIAŁ XI | | |
| FINANSE PUBLICZNE | | |
| Dochody budżetu województwa, powiatów i miast na prawach powiatu według rodzajów w 2007 r. | 1 (54) | 233 |
| Dochody budżetu województwa, powiatów i miast na prawach powiatu według działów w 2007 r. | 2 (55) | 234 |
| Dochody budżetów gmin według rodzajów w 2007 r. | 3 (56) | 236 |
| Dochody budżetów gmin według działów w 2007 r. | 4 (57) | 245 |
| Wydatki budżetu województwa, powiatów i miast na prawach powiatu według rodzajów w 2007 r. | 5 (58) | 254 |
| Wydatki budżetu województwa, powiatów i miast na prawach powiatu według działów w 2007 r. | 6 (59) | 255 |
| Wydatki budżetów gmin według rodzajów w 2007 r. | 7 (60) | 257 |
| Wydatki budżetów gmin według działów w 2007 r. | 8 (61) | 267 |
| Dochody i wydatki budżetu województwa, powiatów i miast na prawach powiatu na 1 mieszkańca w 2007 r. | 9 (62) | 276 |
| Dochody i wydatki budżetów gmin na 1 mieszkańca w 2007 r. | 10 (63) | 277 |
| DZIAŁ XII | | |
| INWESTYCJE I ŚRODKI TRWAŁE | | |
| Nakłady inwestycyjne w przedsiębiorstwach według wybranych sekcji w 2007 r. (ceny bieżące) | 1 (64) | 285 |
| Nakłady inwestycyjne w państwowych i samorządowych jednostkach i zakładach budżetowych według wybranych sekcji w 2007 r. (ceny bieżące) | 2 (65) | 287 |
| Wartość brutto środków trwałych w przedsiębiorstwach według wybranych sekcji w 2007 r. (bieżące ceny ewidencyjne) | 3 (66) | 288 |

| | | Tabl. Table | Str. Page |
|--|--|----------------|----------------------|
| DZIAŁ XIII | CHAPTER XIII | | |
| PODMIOTY GOSPODARKI NARODOWEJ | ENTITIES OF THE NATIONAL ECONOMY | | |
| Podmioty gospodarki narodowej wpisane do rejestru REGON w 2007 r. | <i>Entities of the national economy recorded in the REGON register in 2007</i> | 1 (67) | 290 |
| Podmioty gospodarki narodowej wpisane do rejestru REGON według wybranych sekcji PKD w 2007 r. | <i>Entities of the national economy recorded in the REGON register by selected NACE sections in 2007</i> | 2 (68) | 301 |
| Spółki handlowe według form prawnych w 2007 r. | <i>Commercial companies by legal status in 2007 ...</i> | 3 (69) | 312 |
| Osoby fizyczne prowadzące działalność gospodarczą według wybranych sekcji PKD w 2007 r. | <i>Natural persons conducting economic activity register by selected NACE sections in 2007</i> | 4 (70) | 313 |
| DZIAŁ XIV | CHAPTER XIV | | |
| INNE | OTHER | | |
| Drogi publiczne w 2007 r. | <i>Public roads in 2007</i> | 1 (71) | 323 |
| Targowiska w 2007 r. | <i>Marketplaces in 2007</i> | 2 (72) | 324 |
| Zarejestrowana działalność państwowej straży pożarnej w 2007 r. | <i>Registered activity of the state fire department in 2007</i> | 3 (73) | 325 |
| ANEKS | ANNEX | | |
| Wybrane dane o podregionach i powiatach w 2007 r. | <i>Selected data by subregions and powiats in 2007</i> | | 326 |
| | | | <u>Str. Page</u> |
| KARTOGRAMY I WYKRESY | CARTOGRAMS AND CHARTS | | |
| Podział administracyjny województwa w 2007 r. | <i>Administrative division of voivodship in 2007</i> | | 54 |
| Ludność korzystająca z oczyszczalni ścieków w 2007 r. .. | <i>Population using waste water treatment plants in 2007</i> | | 55 |
| Nakłady na środki trwałe służące ochronie środowiska w 2007 r. | <i>Outlays on fixed assets for environmental protection in 2007</i> | | 54 |
| Gęstość zaludnienia i ruch naturalny ludności w 2007 r. . | <i>Population density and vital statistics in 2007</i> | | 55 |
| Współczynnik feminizacji w 2007 r. | <i>Coefficient of feminism in 2007</i> | | 54 |
| Migracje ludności w 2007 r. | <i>Migration of population in 2007</i> | | 55 |
| Pracujący w 2007 r. | <i>Employed persons in 2007</i> | | 84 |
| Bezrobotni zarejestrowani w 2007 r. | <i>Registered unemployed persons in 2007</i> | | 85 |
| Mieszkania oddane do użytku w 2007 r. | <i>Dwellings completed in 2007</i> | | 84 |
| Łóżka w szpitalach ogólnych i apteki w 2007 r. | <i>Number of beds in general hospitals and pharmacies in 2007</i> | | 85 |
| Biblioteki publiczne w 2007 r. | <i>Public libraries in 2007</i> | | 84 |
| Lesistość w 2007 r. | <i>Woodiness in 2007</i> | | 85 |
| Budżety powiatów i miast na prawach powiatu w 2007 r. | <i>Budgets of powiats and cities with powiat status in 2007</i> | | 284 |
| Dochody własne w budżetach województwa, powiatów i miast na prawach powiatu w 2007 r. | <i>Own revenue in budgets of voivodship, powiats and cities with powiat status in 2007</i> | | 285 |
| Wydatki inwestycyjne w budżetach województwa, powiatów i w miast na prawach powiatu w 2007 r. | <i>Investment expenditure in budgets of voivodship, powiats and cities with powiat status in 2007</i> | | 284 |
| Podmioty gospodarki narodowej wpisane do rejestru REGON w 2007 r. | <i>Entities of national economy recorded in REGON register in 2007</i> | | 285 |

OBJAŚNIENIA ZNAKÓW UMOWNYCH SYMBOLS

| | |
|------------------------|---|
| Kreska (-) | – zjawisko nie wystąpiło. <i>magnitude zero.</i> |
| Zero: (0) | – zjawisko istniało w wielkości mniejszej od 0,5. <i>magnitude not zero, but less than 0,5 of a unit.</i> |
| (0,0) | – zjawisko istniało w wielkości mniejszej od 0,05. <i>magnitude not zero, but less than 0,05 of a unit.</i> |
| Kropka (.) | – zupełny brak informacji lub brak informacji wiarygodnych. <i>data not available or not reliable.</i> |
| Znak x | – wypełnienie pozycji jest niemożliwe lub niecelowe. <i>not applicable.</i> |
| Znak Δ | – oznacza, że nazwy zostały skrócone w stosunku do obowiązującej klasyfikacji; ich pełne nazwy podano w uwagach ogólnych do publikacji, ust. 14 na str. 12. <i>categories of applied classification are presented in abbreviated form; their full names are given in the general notes to the publication, item 14 on page 12.</i> |
| Znak # | – oznacza, że dane nie mogą być publikowane ze względu na konieczność zachowania tajemnicy statystycznej w rozumieniu ustawy o statystyce publicznej. <i>data may not be published due to the necessity of maintaining statistical confidentiality in accordance with the Law on Public Statistics.</i> |
| „W tym” „Of which” | – oznacza, że nie podaje się wszystkich składników sumy. <i>indicates that not all elements of the sum are given.</i> |
| Przecinek (,) Comma | – oznacza liczby prezentujące liczby dziesiętne. <i>used in figures represents the decimal point.</i> |

WAŻNIEJSZE SKRÓTY MAJOR ABBREVIATIONS

| | | | |
|-----------------------|--|-----------------|---|
| tys. <i>thous.</i> | = tysiąc <i>= thousand</i> | hm ³ | = hektometr sześcienny <i>cubic hectometre</i> |
| mln | = milion <i>million</i> | kW | = kilowat <i>kilowatt</i> |
| zł <i>zl</i> | = złoty <i>= złoty</i> | kW * h | = kilowatogodzina <i>kilowatt * hour</i> |
| szt <i>pcs</i> | = sztuka <i>= piece</i> | GW | = gigawat <i>gigawatt</i> |
| wol <i>vol.</i> | = wolumin <i>= volume</i> | GW * h | = gigawatogodzina <i>gigawatt * hour</i> |
| kg | = kilogram <i>kilogram</i> | kJ | = kilodżul <i>kilojoule</i> |
| dt | = decytona <i>deciton</i> | h | = godzina <i>hour</i> |
| t | = tona <i>tonne</i> | r. | = rok |
| m | = metr <i>metre</i> | cd. | = ciąg dalszy <i>continued</i> |
| km | = kilometr <i>kilometre</i> | dok. cont. | = dokończenie <i>continued</i> |
| m ² | = metr kwadratowy <i>square metre</i> | nr (Nr) No. | = numer <i>= number</i> |
| ha | = hektar <i>hectare</i> | poz. | = pozycja |
| km ² | = kilometr kwadratowy <i>square kilometre</i> | tabl. | = tablica <i>table</i> |
| l | = litr <i>litre</i> | ust. | = ustęp |
| m ³ | = metr sześcienny <i>cubic metre</i> | Dz. U. | = Dziennik Ustaw |
| dam ³ | = dekametr sześcienny <i>cubic decametre</i> | PKP | = Polskie Koleje Państwowe |

UWAGI OGÓLNE

Uwagi wstępne

1. Dane zamieszczone w publikacji - jeśli nie zaznaczono inaczej - podano w **każdorazowym podziale administracyjnym kraju** oraz zgodnie z każdorazowym stanem organizacyjnym jednostek gospodarki narodowej.

W tablicach zawierających informacje w **podziale na miasta**, przez „**miasta**” rozumie się obszar położony w granicach administracyjnych tych jednostek.

2. Dane prezentowane dla podregionów i powiatów odpowiadają poziomowi 3 i 4 Nomenklatury Jednostek Terytorialnych do Celów Statystycznych (NTS), opracowanej na podstawie Nomenclature of Territorial Units for Statistics (NUTS) obowiązującej w krajach Unii Europejskiej. NTS wprowadzona została rozporządzeniem Rady Ministrów z dnia 13 VII 2000 r. (Dz. U. Nr 58, poz. 685, z późniejszymi zmianami).

Podregiony (poziom 3) grupują jednostki szczebla powiatowego.

3. Prezentowane dane - jeśli nie zaznaczono inaczej - dotyczą **całej gospodarki narodowej**, tj. wszystkich podmiotów zlokalizowanych na terenie województwa, bez względu na formy organizacyjne i formy własności.

4. Prezentowane informacje przedstawione zostały stosownie do zakresu prowadzonych badań, obejmujących podmioty klasyfikowane według kryterium **liczby pracujących** i - jeśli nie zaznaczono inaczej - obejmują podmioty o liczbie pracujących:

- do 9 osób,
- od 10 do 49 osób,
- powyżej 49 osób.

5. Dane prezentuje się:

1) w układzie **Polskiej Klasyfikacji Działalności (PKD)** opracowanej na podstawie wydawnictwa Urzędu Statystycznego Wspólnot Europejskich EUROSTAT – „Nomenclature des Activités de Communauté Européenne – NACE rev. 1.1”. PKD wprowadzona została z dniem 1 V 2004 r. rozporządzeniem Rady Ministrów z dnia 20 I 2004 r. w sprawie Polskiej Klasyfikacji Działalności (Dz. U. Nr 33, poz. 289). Wprowadzenie tej klasyfikacji, w miejsce PKD obowiązującej do 30 IV 2004 r., nie wpływa na dotychczas prezentowane w Roczniku dane.

W stosunku do obowiązującej PKD dokonano dodatkowego grupowania, ujmując pod pojęciem:

- **przemysł** – sekcje: „Górnictwo”, „Przetwórstwo przemysłowe” oraz „Wytwarzanie i zaopatrywanie w energię elektryczną, gaz, wodę”,
- **usługi rynkowe** – sekcje: „Handel hurtowy i detaliczny; naprawa pojazdów samochodowych, motocykli oraz artykułów użytku osobistego i domowego”, „Hotele i restauracje”, „Transport, gospodarka magazynowa i łączność”, „Pośrednictwo finansowe”, „Obsługa nieruchomości, wynajem i usługi związane z prowadzeniem działalności gospodarczej”, „Działalność usługowa komunalna, społeczna i indywidualna, pozostała” (razem z sekcją „Gospodarstwa domowe zatrudniające pracowników” i sekcją „Organizacje i zespoły eks-

GENERAL NOTES

Preliminary notes

1. Data in the publication are presented according to **the administrative division of the country in a given period**, unless otherwise noted as well as in accordance with the respective organizational status of units of the national economy.

In the tables containing information **divided into urban areas**, the term **urban areas** is understood as areas located within the administrative borders of these units.

2. Data presented for subregions and powiats correspond to levels 3 and 4 of the Nomenclature of Territorial Units for Statistical Purposes (NTS), compiled on the basis of the Nomenclature of Territorial Units for Statistics (NUTS) obligatory in countries of the European Union. NTS was introduced by a Regulation of the Council of Ministers dated 13 VII 2000 (Journal of Laws No. 58, item 685, with later amendments).

Subregions (level 3) group powiat-level entities.

3. Presented data, unless otherwise indicated, concern the **entire national economy**, i.e., all units located on the voivodship territory regardless of organizational and ownership forms

4. Information is presented in compliance with the scope of conducted surveys, including entities classified according to the criterion of the **number of persons employed**, and (unless otherwise indicated) include entities employing:

- up to 9 persons,
- from 10 to 49 persons,
- more than 49 persons.

5. Data are presented:

1) in accordance to **the Polish Classification of Activities (PKD)** – compiled on the basis of the Statistical Office of the European Communities EUROSTAT publication “Nomenclature des Activités de Communauté Européenne – NACE rev. 1.1”. PKD was introduced on 1 V 2004 by the decree of the Council of Ministers regarding the Polish Classification of Activities, dated 20 I 2004 (Journal of Laws No. 33, item 289). Introduction of this classification, instead of PKD, binding until 30 IV 2004, does not influence the data presented in the Yearbook until now.

In the Polish version of NACE an additional grouping was introduced under the item:

- **industry** – sections: “Mining and quarrying”, “Manufacturing” and “Electricity, gas and water supply”,
- **market services** – sections: “Wholesale and retail trade; repair of motor vehicles, motorcycles and personal and household goods”, “Hotels and restaurants”, “Transport, storage and communication”, “Financial intermediation”, “Real estate, renting and business activities”, “Other community, social and personal service activities” (together with section “Activities of households” and section “Extra-territorial organizations and bodies”),

terytorialne”);

- **usługi nierynkowe** – sekcje: „Administracja publiczna i obrona narodowa; obowiązkowe ubezpieczenia społeczne i powszechne ubezpieczenie zdrowotne”, „Edukacja” oraz „Ochrona zdrowia i pomoc społeczna”.

2) według **sektorów własności**:

- sektor publiczny – grupujący własność państwową (Skarbu Państwa i państwowych osób prawnych), własność jednostek samorządu terytorialnego oraz „własność mieszaną” z przewagą kapitału (mienia) podmiotów sektora publicznego,
- sektor prywatny – grupujący własność prywatną krajową (osób fizycznych i pozostałych jednostek prywatnych), własność zagraniczną (osób zagranicznych) oraz „własność mieszaną” z przewagą kapitału (mienia) podmiotów sektora prywatnego i brakiem przewagi sektorowej w kapitale (mieniu) podmiotu.

„Własność mieszaną” określana jest głównie dla spółek i wyznaczana na podstawie struktury kapitału (mienia) deklarowanego we wniosku rejestracyjnym spółki.

6. Dane według sekcji PKD oraz w podziale administracyjnym opracowano - jeśli nie zaznaczono inaczej - tzw. metodą przedsiębiorstw.

Metoda przedsiębiorstw (podmiotowa) oznacza przyjmowanie całych podmiotów gospodarki narodowej za podstawę grupowania wszystkich danych charakteryzujących ich działalność według poszczególnych poziomów klasyfikacyjnych i podziałów terytorialnych.

7. **Liczby względne (wskaźniki, odsetki)** obliczono z reguły na podstawie danych bezwzględnych wyrażonych z większą dokładnością niż podano w tablicach.

8. **Przy przeliczeniach na 1 mieszkańca (1000 ludności itp.)** danych według stanu w końcu roku przyjęto liczbę ludności faktycznej według stanu w dniu 31 XII, a przy przeliczeniach danych charakteryzujących wielkość zjawiska w ciągu roku (np. produkcja) - według stanu w dniu 30 VI.

9. Dane - jeśli nie zaznaczono inaczej - nie obejmują jednostek budżetowych resortu obrony narodowej i resortu spraw wewnętrznych i administracji.

10. **Wyjaśnienia metodyczne** dotyczące podstawowych pojęć i metod opracowania danych liczbowych zamieszczono w uwagach ogólnych do poszczególnych działów. Rozszerzone wyjaśnienia dotyczące poszczególnych dziedzin statystyki znajduje Czytelnik w publikacjach tematycznych oraz w serii „Zeszyty metodyczne i klasyfikacje”.

11. Niektóre dane liczbowe zostały podane na podstawie danych nieostatecznych i mogą ulec zmianie w następnych publikacjach Urzędu Statystycznego.

12. **Ze względu na elektroniczną technikę przetwarzania danych, w niektórych przypadkach sumy składników mogą się różnić od podanych wielkości „ogółem”.**

- **non-market services** – sections: “Public administration and defence; compulsory social security”, “Education” and “Health and social work”;

2) **according to ownership sectors:**

- *public sector – grouping state ownership (of the State Treasury and state legal persons), local self-government entity ownership as well as “mixed ownership” with a predominance of public sector entity capital (property),*
- *grouping private domestic ownership (of natural persons and other private entities), foreign ownership (of foreign persons) as well as “mixed ownership” with a predominance of capital (property) of private sector entities and lack of predominance of public or private sector in capital (property) of the entity.*

“Mixed ownership” is defined mainly for companies and determined on the basis of the capital (property) structure as declared in a company's registration application.

6. Data according to NACE sections as well as according to administrative division are compiled using the so-called enterprise method, unless otherwise noted.

In the **enterprise (entity) method**, the entire organizational unit of entities in the national economy is the basis for grouping all data describing their activity according to individual classification levels and territorial divisions.

7. **Relative numbers (indices, percentages)** are, as a rule, calculated on the basis of absolute data expressed with higher precision than that presented in the tables.

8. **When computing per capita data (1000 population, etc.)** as of the end of a year, the number of the actual population was adopted as of 31 XII, whereas data describing the magnitude of a phenomenon within a year (e.g. production) - as of 30 VI.

9. Data do not include budget entities of the Ministry of National Defence and the Ministry of Interior and Administration, unless otherwise noted.

10. **Methodological explanations** concerning basic definitions and methods of compiling statistical data are enumerated in the general notes to individual chapters. More detailed information pertaining to particular fields of statistics can be found in subject matter publications as well as in the series “Zeszyty metodyczne i klasyfikacje” (Methodological Papers and Classifications).

11. Some data are given on the basis of preliminary data and may change in subsequent publications of the Statistical Office.

12. **Due to the electronic method of data processing, in some cases component totals can differ from the amount given in the item “total”.**

13. Informacje statystyczne pochodzące ze źródeł spoza Urzędu Statystycznego opatrzone odpowiednimi notami.

14. W publikacji zastosowano skróty nazw niektórych poziomów klasyfikacyjnych; zestawienie zastosowanych skrótów i pełnych nazw podaje się poniżej:

13. *Statistical information originating from sources other than Statistical Office is indicated in the appropriate notes.*

14. *The names of some classification levels used in the publication have been abbreviated; the list of abbreviations used and their full names is given below:*

POLSKA KLASYFIKACJA DZIAŁALNOŚCI (PKD)
NOMENCLATURE DES ACTIVITÉS DE COMMUNAUTÉ EUROPÉENNE — NACE rev. 1

sekcje
sections

Handel i naprawy
Trade and repair

Handel hurtowy i detaliczny; naprawa pojazdów samochodowych, motocykli oraz artykułów użytku osobistego i domowego
Wholesale and retail trade; repair of motor vehicles, motorcycles and personal and household goods

Obsługa nieruchomości i firm

X

Obsługa nieruchomości, wynajem i usługi związane z prowadzeniem działalności gospodarczej
Real estate, renting and business activities

Administracja publiczna i obrona narodowa; obowiązkowe ubezpieczenia społeczne i zdrowotne

X

Administracja publiczna i obrona narodowa; obowiązkowe ubezpieczenia społeczne i powszechne ubezpieczenia zdrowotne
Public administration and defence; compulsory social security

Stan i ochrona środowiska

1. Dane o **ściekach** dotyczą ścieków odprowadzonych do wód (do 2002 r. do wód powierzchniowych) lub do ziemi przez:

- 1) jednostki organizacyjne wnoszące opłaty za pobór z ujęć własnych rocznie 5 dam³ i więcej wody podziemnej albo 20 dam³ i więcej wody powierzchniowej lub odprowadzających rocznie 20 dam³ i więcej ścieków,
- 2) wszystkie jednostki nadzorujące pracę sieci wodociągowej (w tym również spółdzielnie mieszkaniowe, spółki wodne, zakłady usług wodnych, zakłady pracy, itd.).

2. Jako **ścieki wymagające oczyszczania** przyjęto wody odprowadzane siecią kanałów lub rowów otwartych bezpośrednio do wód lub do ziemi, lub do sieci kanalizacyjnej z jednostek produkcyjnych (łącznie z zanieczyszczonymi wodami z odwadniania zakładów górniczych i chłodniczymi), z innych jednostek oraz z gospodarstw domowych.

Dane o **ściekach oczyszczanych** dotyczą ścieków oczyszczanych mechanicznie, chemicznie, biologicznie oraz z podwyższonym usuwaniem biogenów i odprowadzonych do wód lub do ziemi.

Przez **ścieki oczyszczane mechanicznie** rozumie się ścieki poddane procesowi usuwania jedynie zanieczyszczeń nierozpuszczalnych, tj. ciał stałych i tłuszczów ulegających osadzaniu lub flotacji, przy użyciu krat, sit, piaskowników, odtłuszczaczy współpracujących z osadnikami Imhoffa.

Environmental protection

1. *Data regarding waste water concern waste water discharged into waters (to 2002 – surface water) or into the ground by:*

- 1) *organizational entities making payments for the annual withdrawal of 5 dam³ or more of underground water, or 20 dam³ or more of surface water from their own intakes, or discharging 20 dam³ or more of waste water annually,*
- 2) *all entities responsible for the management of the water-line system (including housing co-operatives, water companies, waterworks and workplaces).*

2. *Waste water requiring treatment is understood as water discharged by means of open channel or ditch systems directly into waters or into the ground, or sewerage system of entities engaged in production (including contaminated drainage water from mines and cooling water), other entities as well as households.*

Data regarding treated waste water concern waste water treated mechanically, chemically, biologically, and with increased biogen removal, discharged into waters and into the ground.

Mechanical treatment of waste water is understood as the process of removing only non-soluble pollutants, i.e., solid bodies and fats subject to settlement or floatation, through the use of grates, filters, grit chambers, grease traps in conjunction with Imhoff tanks.

Chemiczne oczyszczanie ścieków polega na wytrącaniu niektórych związków rozpuszczalnych względnie ich neutralizacji metodami chemicznymi, takimi jak koagulacja, sorpcja na węglu aktywnym itp.

Biologiczne oczyszczanie ścieków następuje w procesie mineralizacji przez drobnoustroje w środowisku wodnym w sposób naturalny (np. poprzez rolnicze wykorzystanie ścieków, zraszanie pól, stawy rybne) lub w urządzeniach sztucznych (złoża biologiczne, osad czynny) i polega na usuwaniu ze ścieków zanieczyszczeń organicznych oraz związków biogenych i refrakcyjnych.

Podwyższone usuwanie biogenów w ściekach następuje w oczyszczalniach ścieków o wysokoefektywnych technologiach oczyszczania (głównie biologicznych, a także chemicznych) umożliwiającą zwiększoną redukcję azotu i fosforu.

Dane o ludności korzystającej z oczyszczalni ścieków podano na podstawie badań Głównego Urzędu Statystycznego w oparciu o szacunek liczby ludności korzystającej z miejskich i wiejskich oczyszczalni. W przypadku, gdy miasto obsługiwane jest przez kilka oczyszczalni o różnym sposobie oczyszczania, o zakwalifikowaniu miasta do obsługiwanego przez poszczególne rodzaje oczyszczalni ścieków decyduje przewaga ilości ścieków oczyszczanych przez dany rodzaj oczyszczalni.

3. Informacje o źródłach i wielkości emisji przemysłowych zanieczyszczeń powietrza oraz o stanie wyposażenia i efektach eksploatacji urządzeń do redukcji tych zanieczyszczeń dotyczą jednostek organizacyjnych ustalonych przez Ministra Ochrony Środowiska i Zasobów Naturalnych na podstawie określonej wysokości opłat wniesionych w 1986 r. za roczną emisję substancji zanieczyszczających powietrze według stawek określonych w rozporządzeniu Rady Ministrów z dnia 13 I 1986 r. w sprawie opłat za gospodarcze korzystanie ze środowiska i wprowadzanie w nim zmian (Dz. U. Nr 7, poz. 40 z późniejszymi zmianami).

Dane o **emisji pyłów** dotyczą: pyłów ze spalania paliw, cementowo-wapienniczych i materiałów ogniotrwałych, krzemowych, nawozów sztucznych, węglowo-grafitowych, sadzy oraz innych rodzajów zanieczyszczeń pyłowych.

Dane o **emisji gazów** dotyczą: dwutlenku siarki, tlenku węgla, tlenków azotu, węglowodorów oraz innych rodzajów zanieczyszczeń gazowych (bez dwutlenku węgla).

Dane o emisji pyłów i gazów obejmują emisję zorganizowaną oraz niezorganizowaną (wykazaną przez większość jednostek sprawozdawczych) w zasadzie określoną tylko z procesów technologicznych.

Wielkość emisji z poszczególnych źródeł i poszczególnych rodzajów zanieczyszczeń ustalona została albo na drodze pomiarów, albo na podstawie obliczeń z bilansu surowcowo-paliwowego w oparciu o wskaźniki emisji zanieczyszczeń dla charakterystycznych procesów technologicznych.

4. Informacje o odpadach opracowane zostały na podstawie katalogu odpadów (wprowadzonego w życie 1 I 2002 r.), opartego o Listę Odpadów

Chemical treatment of waste water consists in precipitating certain soluble compounds, or their neutralization through chemical methods, such as coagulation, sorption on active carbon, etc.

Biological treatment of waste water occurs through mineralisation processes caused by microorganisms in the natural water environment (e.g. through agricultural use of waste water, field irrigation, fish ponds) or in artificial facilities (biofilters, activated sludge) and consists in the removal of organic pollutants or biogenous and refractive compounds from sewage.

Increased biogen removal from sewage occurs in treatment plants with highly efficient treatment technologies (mostly biological, and also chemical) allowing for an increased reduction in nitrogen and phosphorus content.

Data concerning the population using waste treatment plants is given on the basis of surveys of the Central Statistical Office based on estimates of the number of the population using urban and rural waste treatment plants. When an urban area is served by several treatment plants with various methods of treatment, the predominate amount of waste treated by a given treatment plant determines the classification of the urban area in the appropriate type of waste treatment plant.

3. Information regarding the sources and amounts of industrial atmospheric pollutant emissions as well as the equipment reducing such pollutants and the effects of its utilisation concerns organizational entities established by the Minister of the Ministry of Environmental Protection and natural Resources on the basis of the defined amount of fees borne in 1986 for the annual emission of substances polluting the air, according to rates defined in the decree of the Council of Ministers, dated 13 I 1986, regarding payments for economic use of the environment and modifications to it (Journal of Laws No. 7, item 40 with later amendments).

Data regarding particulate emissions concern: particulates from the combustion of fuels, particulates from cement and lime, fire-resistant materials, silicates, artificial fertilisers, carbon and graphite, soot, as well as other types of particulates.

Data regarding gas emissions concern: sulphur dioxide, carbon monoxide, nitrogen oxides, hydrocarbons, as well as other types of gaseous pollutants (excluding carbon dioxide).

Data regarding particulate and gas emissions include organized and disorganized emissions (emitted by most of the surveyed entities) estimated solely on the basis of technological processes.

The emission volumes of different pollutant types from various sources were estimated through measurements or on the basis of calculations of the raw material and fuel balance, based on pollutant emission indicators for the characteristic technological processes.

4. Information regarding waste was compiled on the basis of a catalogue of waste (introduced 1 I 2002), based on List of Waste introduced into legislation

wprowadzoną do prawodawstwa Unii Europejskiej z dniem 1 I 2002 r.

Informacje o **ilości i rodzajach odpadów** dotyczą zakładów, które wytworzyły w ciągu roku powyżej 1 tys. t odpadów lub nagromadziły 1 mln t i więcej odpadów (z wyłączeniem odpadów komunalnych).

Odpady oznaczają każdą substancję lub przedmiot należący do jednej z kategorii określonych w załączniku nr 1 do Ustawy z dnia 27 IV 2001 r. o odpadach (Dz. U. Nr 62, poz. 628), których posiadacz pozbywa się, zamierza pozbyć się lub do ich pozbycia się jest obowiązany.

Przez **odzysk odpadów** rozumie się wszelkie działania, niestwarzające zagrożenia dla życia, zdrowia ludzi lub dla środowiska, polegające na wykorzystaniu odpadów w całości lub w części, lub prowadzące do odzyskania z odpadów substancji, materiałów lub energii i ich wykorzystania.

Unieszkodliwianie odpadów polega na poddaniu ich procesom przekształcania biologicznego, fizycznego lub chemicznego w celu doprowadzenia ich do stanu, który nie stwarza zagrożeń dla życia lub zdrowia ludzi oraz dla środowiska. Unieszkodliwianiem odpadów jest także składowanie odpadów.

Magazynowanie odpadów to czasowe przetrzymywanie lub gromadzenie odpadów przed ich transportem, odzyskiem lub unieszkodliwianiem.

Dane o **odpadach dotychczas składowanych (nagromadzonych)** dotyczą ilości odpadów zdeponowanych na terenach własnych zakładów w wyniku składowania w roku sprawozdawczym i w latach poprzednich.

5. Parki krajobrazowe są przestrzennie wydzielonymi obszarami o ściśle określonych granicach, poddany ochronie ze względu na nieprzeciętne właściwości naturalne środowiska przyrodniczego oraz wysokie walory estetyczne i turystyczne krajobrazu. Na terenie parku obowiązuje zakaz lokalizacji inwestycji, które powodują degradację środowiska.

6. Rezerwat przyrody jest obszarem, na którym zachowane są w stanie naturalnym lub mało zmienionym ekosystemy, określone gatunki roślin i zwierząt, elementy przyrody nieożywionej mające istotną wartość ze względów naukowych, przyrodniczych, kulturowych lub krajobrazowych.

7. Obszar chronionego krajobrazu jest przestrzennie wydzieloną jednostką o ściśle określonych granicach, poddaną ochronie ze względu na mało zniekształcone środowisko przyrodnicze, zachowujące zdolności równowagi biologicznej. Na obszarach chronionego krajobrazu zabronione jest fizyczne i chemiczne zanieczyszczanie środowiska.

8. Pomniki przyrody są to pojedyncze twory przyrody lub ich skupiska chronione ze względu na szczególne wartości naukowe, kulturowe, historyczno-pamiętkowe oraz swoiste cechy krajobrazu.

9. Dane o nakładach na środki trwale służących ochronie środowiska i gospodarce wodnej oraz uzyskanych efektach prezentuje się zgodnie z Polską Klasyfikacją Statystyczną Dotyczącą Działalności i Urządzeń Związanych z Ochroną Środowiska, wprowadzoną rozporządzeniem Rady

of the European Union 1 I 2002.

Information regarding the quantity and types of waste concerns plants which generated over 1 thous. t of waste in the course of the year or accumulated 1 mln t of waste and more (excluding municipal waste).

Waste shall mean any substance or object in one of the categories listed in Annex I to the Act on Waste of 27 IV 2001 (Journal of Laws No. 62, item 628), which the holder thereof discards or intends or is required to discard.

Recovery of waste shall mean any operations which do not endanger human life and health or the environment, consisting in the use of waste in whole or in part, or leading to extraction and use of substances, materials or energy.

Treatment waste shall mean the submission of waste to the processes of biological, physical or chemical treatment as a result of which the nature of waste does not pose risks to human life and health or the environment. Storing waste is also a method of rendering waste harmless.

Waste storage shall mean temporary waste storage or collection prior to its transport, recovery or disposal.

Data regarding stored up to now (accumulated) waste concern the quantity of waste deposited on the grounds of the plants generating it as a result of depositing it during the reporting and previous years.

5. Scenic parks are areas with strictly defined boundaries, subject to protection due to the outstanding properties of their natural environment as well as the high aesthetic and tourist value of the landscape. Investment activities which result in a degradation of the natural environment are prohibited in these parks.

6. A nature reserve is an area in which defined species of flora and fauna and elements of inanimate nature, having a significant scientific, natural, cultural or scenic value, are maintained in their natural or insignificantly altered ecosystems.

7. Areas of protected landscape are areas with strictly defined boundaries, subject to protection due to the relatively unchanged natural environment and capable of maintaining a biological balance. Physical and chemical pollution of the natural environment is prohibited in these areas.

8. Nature monuments are individual natural objects, or their clusters, protected due to their scientific, cultural, historic and commemorative values as well as to their unique landscape characteristics.

9. Data regarding outlays on fixed assets for environmental protection and water management as well as achieved effects are presented in accordance with the Polish Statistical Classification of Environmental Protection and Facilities, introduced on the basis of the Regulation of the

Ministrów z dnia 2 III 1999 r. (Dz. U. Nr 25, poz. 218). Klasyfikacja ta opracowana została na podstawie Międzynarodowej Standardowej Statystycznej Klasyfikacji EKG/ONZ Dotyczącej Działalności i Urządzeń Związanych z Ochroną Środowiska i Europejskiego Systemu Zbierania Informacji Ekonomicznych Dotyczących Ochrony Środowiska (SERRIE) wdrażanego przez Unię Europejską.

10. Fundusze ekologiczne są to fundusze tworzone z opłat za korzystanie ze środowiska i wprowadzanie w nim zmian, tj. kwot pieniężnych pobieranych za emisję zanieczyszczeń do powietrza, składowanie odpadów, usuwanie drzew lub krzewów oraz za pobór i korzystanie z wód i wprowadzanie ścieków do wód lub ziemi, opłat za wyłączenie gruntów rolnych na cele nierolnicze oraz z kar za przekroczenie ustalonych warunków korzystania ze środowiska, a także innych kwot ustalonych przez terenowe organy administracji rządowej oraz samorządowej. Środki funduszy przeznaczane są na finansowanie w całości lub w części działalności związanej z ochroną środowiska i gospodarką wodną.

11. Podziału nakładów inwestycyjnych według podregionów i powiatów dokonano na podstawie faktycznej lokalizacji inwestycji.

Radni gmin i powiatów

1. Kadencja rad gmin, rad miejskich na prawach powiatu i rad powiatów trwa 4 lata, licząc od dnia wyborów.

2. Charakterystykę radnych w jednostkach samorządu terytorialnego oparto o wyniki sprawozdawczości za rok 2007, aktualizującej dane o radnych zawarte w obwieszczeniach terytorialnych komisji wyborczych z wyborów samorządowych w dniu 12 XI 2006 r.

Bezpieczeństwo publiczne

1. Przepięstwo stwierdzone jest to zdarzenie, co do którego w zakończonym postępowaniu przygotowawczym potwierdzono, że jest przestępstwem. Przepięstwo – zgodnie z Kodeksem karnym z 1997 r. obowiązującym od 1 IX 1998 r. (ustawa z dnia 6 VI 1997 r., Dz. U. Nr 88, poz. 553, z późniejszymi zmianami) – jest to zbrodnia lub występki ścigany z oskarżenia publicznego lub z oskarżenia prywatnego objęty oskarżeniem prokuratora, a nadto każdy występki skarbowy, których charakter jako przestępstwa został potwierdzony w wyniku postępowania przygotowawczego.

Informacje o przestępstwach stwierdzonych i wskaźnikach wykrywalności sprawców przestępstw opracowano na podstawie statystyki policyjnej, uzupełnianej informacjami o śledztwach własnych prowadzonych w prokuraturach i o postępowaniach wobec nieletnich w sądach rodzinnych.

2. Wskaźnik wykrywalności sprawców przestępstw jest to stosunek liczby przestępstw wykrytych w danym roku (łącznie z wykrytymi po podję-

Council of Ministers, dated 2 III 1999 (Journal of Laws No. 25, item 218). This classification was compiled on the basis of the ECE/UN Single European Standard Statistical Classification of Environmental Protection Activities and Facilities as well as the European System for the Collection of Economic Information on the Environment (SERRIE), implemented by the European Union.

10. Ecological funds are funds created from income originating from fees for the use of the natural environment and for introducing changes to it, i.e.: payments collected for emission of air pollutants, storing waste, the removal of trees and bushes as well as for the withdrawal and use of water and discharging sewage into water or into the ground, payments for designating agricultural land for non-agricultural purposes, fines for violating the requirements of environmental protection as well as other payments established by regional divisions of the state and local self-government administration. These funds are used to finance, in part or in full, activity connected with environmental protection and water management.

11. The division of investment outlays by subregions and powiats is made on the basis of the actual location of the investment.

Councillors of gminas and powiats

1. Term of gmina councils, city councils in cities with powiat status and powiat councils lasts 4 years, counting from the day of election.

2. The characteristic of councillors in local self-government entities is based on reporting results for 2007, updating information concerning councillors included in announcements of local election commissions from the 12 XI 2006 elections.

Public safety

1. An ascertained crime is an event, which after the completion of preparatory proceedings was confirmed as a crime. In connection with the Criminal Code of 1997 coming into force on 1 IX 1998 (the Law dated 6 VI 1997, Journal of Laws No. 88, item 553, with later amendments) crime is a felony or misdemeanour prosecuted upon by public accusation or private accusation by a public prosecutor, moreover every revenue related misdemeanour the character of which was confirmed as a crime as a result of preparatory proceedings.

Information regarding ascertained crimes and rates of detectability of delinquents in ascertained crimes has been prepared on the basis of police statistics, supplemented with information on investigations conducted by the public prosecutor's offices and family on juvenile proceeding in courts.

2. The rate of detectability of delinquents is the relation of the number of detected crimes, in a given year (including those detected after re-

ciu z umorzenia) do liczby przestępstw stwierdzonych w danym roku, powiększonej o liczbę przestępstw stwierdzonych w podjętych postępowaniach, a umorzonych w latach poprzednich z powodu niewykrycia sprawców.

3. Dane o **przestępstwach stwierdzonych** ze względu na niedostępność informacji według gmin, zestawiono według zasięgu działania komend rejonowych policji (rejonów).

4. Dane o **wypadkach drogowych** obejmują zdarzenia mające związek z ruchem pojazdów na drogach publicznych, w wyniku których nastąpiła śmierć lub uszkodzenie ciała osób

Za **śmiertelną ofiarę wypadku drogowego** uznano osobę zmarłą (w wyniku doznanych obrażeń) na miejscu wypadku lub w ciągu 30 dni.

Za **ranną ofiarę wypadku drogowego** uznano osobę, która doznała obrażeń ciała i otrzymała pomoc lekarską.

Powierzchnia i ludność

1. Dane opracowano na podstawie:
- 1) bilansów stanu i struktury ludności **faktycznie zamieszkałej** na terenie gminy. Bilanse ludności sporządzane są dla okresów międzyspisowych w oparciu o wyniki ostatniego spisu powszechnego, przy uwzględnieniu:
 - a) zmian w danym okresie spowodowanych ruchem naturalnym (urodzenia, zgony) i migracjami ludności (zameldowania i wymeldowania na pobyt stały z innych gmin i z zagranicy), a także przesunięciami adresowymi ludności z tytułu zmian administracyjnych,
 - b) różnicy między liczbą osób zameldowanych na pobyt czasowy ponad 3 miesiące (do 2005 r. ponad 2 miesiące) na terenie gminy, a liczbą osób czasowo nieobecnych uzyskiwanej z cyklicznie przeprowadzanych badań, która stanowi jednocześnie różnicę między liczbą osób zameldowanych na pobyt stały w gminie, a liczbą osób faktycznie mieszkających na terenie gminy;
 - 2) rejestrów Ministerstwa Spraw Wewnętrznych i Administracji - o migracjach wewnętrznych i zagranicznych na pobyt stały;
 - 3) sprawozdawczości urzędów stanu cywilnego – o zarejestrowanych małżeństwach, urodzeniach i zgonach;
 - 4) sprawozdawczości sądów okręgowych – o prawomocnie orzeczonych rozwodach i separacjach.

U w a g a. Poczawszy od danych za 2000 r. bilans stanu i struktury ludności oraz wszystkie współczynniki demograficzne są opracowywane przy uwzględnieniu wyników Narodowego Spisu Powszechnego Ludności i Mieszkań 2002. Dane dla roku 2000 publikowane wcześniej z tego zakresu były zbilansowane przy przyjęciu za bazę wyjściową wyników NSP 1988 – obecnie zostały zweryfikowane.

sumption) following discontinuance to the total number of crimes ascertained in a given year, plus the number of crimes recorded in commenced proceeding and discontinued in previous years due to undetected delinquents.

*3. Data regarding **ascertained crimes** because of lack of information by gminas are presented by activity of police headquarters.*

*4. Data regarding **road traffic accidents** cover events connected with the movement of vehicles on public roads as a result of which death or injury occurred.*

*A **road traffic accident fatality** is understood as a person who died (as a result of injuries incurred) at the scene of the accident or within the course of 30 days.*

*A **road traffic accident injury** is understood as a person who incurred injuries and received medical attention.*

Area and population

- 1. Data were compiled on the basis of:*
- 1) the balances of the size and structure of the population (**actually living** in a gmina). Population balances are compiled for periods between censuses on the basis of the last census, taking into account:

 - a) changes in a given period connected with vital statistics (births, deaths) and migration of the population (registering and cancelling registration for permanent residence from other gminas and from abroad) as well as address changes of the population due to changes in the administrative division,*
 - b) difference between the number of people registered for temporary stay for a period of more than 3 months (until 2005 than 2 months) in a gmina and the number of people temporary absent there being gathered on the basis of surveys conducted periodically, which simultaneously makes the difference between the number of people registered for permanent residence in a gmina and the number of people actually living in the gmina;**
 - 2) the registers of the Ministry of the Interior and Administration on internal and international migration of population for permanent residence;*
 - 3) documentation of Civil Status Offices regarding registered marriages, births and deaths;*
 - 4) documentation of regional courts - regarding legally valid decisions in actions for divorce and separation.*

Note. Since 2000 the data regarding the population and its structure as well as demographic indices are compiled on the basis of the Population and Housing Census 2002. The data for 2000 regarding this subject, previously published – had been compiled on basis of Population Census 1988, have been recently verified.

2. Przez **ludność w wieku produkcyjnym** rozumie się ludność w wieku zdolności do pracy. Dla mężczyzn przyjęto wiek 18-64 lata, dla kobiet - 18-59 lat. Wśród ludności w wieku produkcyjnym wyróżnia się ludność w wieku **mobilnym**, tj. w wieku 18-44 lata i **niemobilnym**, tj. mężczyźni - 45-64 lata, kobiety - 45-59 lat. Przez ludność **w wieku nieprodukcyjnym** rozumie się ludność **w wieku przedprodukcyjnym**, tj. do 17 lat oraz **w wieku poprodukcyjnym**, tj. mężczyźni - 65 lat i więcej, kobiety - 60 lat i więcej.

3. Dane o **ruchu naturalnym ludności** w podziale terytorialnym opracowano: małżeństwa - według miejsca zameldowania męża przed ślubem, a jeśli mąż mieszkał na stałe za granicą - według miejsca zameldowania żony w Polsce przed zawarciem związku małżeńskiego; rozwody i separacje - według miejsca zamieszkania osoby wnoszącej powództwo; urodzenia - według miejsca zameldowania na pobyt stały matki noworodka; zgony - według miejsca zameldowania na pobyt stały osoby zmarłej.

Przyrost naturalny ludności stanowi różnicę między liczbą urodzeń żywych i zgonów w danym okresie.

4. Przez **niemowlęta** rozumie się dzieci w wieku poniżej 1 roku.

Informacje o urodzeniach i zgonach (w tym zgonach niemowląt) prezentowane są zgodnie z kryteriami definicji urodzenia i zgonu noworodka rekomendowanej przez Światową Organizację Zdrowia.

5. **Przeciętne dalsze trwanie życia** wyraża średnią liczbę lat, jaką ma jeszcze do przeżycia osoba w wieku x lat, przy założeniu stałego poziomu umieralności z okresu, dla którego opracowano tablice trwania życia.

6. Dane o **migracjach** ludności opracowano na podstawie informacji o zameldowaniach na pobyt stały. Informacje te nie uwzględniają zmian adresu w obrębie tej samej gminy (miasta), z wyjątkiem gmin miejsko-wiejskich, dla których został zachowany podział na tereny miejskie i wiejskie.

Napływ ludności obejmuje zameldowania na pobyt stały, odpływ - wymeldowania ze stałego miejsca zamieszkania.

Rynek pracy

Rynek pracy

1. Dane o **pracujących** dotyczą osób wykonujących pracę przynoszącą im zarobek lub dochód; bez osób pracujących na umowę zlecenie lub umowę o dzieło.

Do pracujących zalicza się:

- 1) osoby zatrudnione na podstawie stosunku pracy (umowa o pracę, powołanie, mianowanie lub wybór) lub stosunku służbowego, łącznie z sezonowymi i zatrudnionymi dorywczo oraz osoby zatrudnione za granicą na rzecz jednostek krajowych;

2. *The working age population refers to males aged 18-64, and females aged 18-59. In this category the age groups of **mobility** (i.e. 18-44) and **non-mobility** (i.e. 45-64 for males and 45-59 for females) are distinguished. The **nonworking age population** is defined as the **preworking age population**, i.e., up to the age of 17 and the **post-working age population**, i.e., 65 and more for males and 60 and more for females.*

3. *Data regarding the **vital statistics** according to territorial division were compiled as follows: marriages - by the husband's place of permanent residence before contracting of a marriage or by the wife's place of residence in Poland if her husband stayed permanently abroad before contracting of a marriage; divorces and separations - according to the plaintiff's place of residence; births - according to the mother's place of permanent residence; deaths - according to the place of permanent residence of the deceased.*

***Natural increase of the population** accounts for the difference between the number of live births and deaths in a given period.*

*4. **Infant** is a child under the age of 1.*

Information on births and deaths (including infant deaths) are presented according to criteria of the definition of infant births and deaths recommended by the World Health Organization (WHO).

5. ***Life expectancy** is expressed by the average number of years that a person at the exact age x still has to live on, assuming a fixed mortality level from the period for which life expectancy tables were compiled.*

6. *Data regarding **migration** of the population were compiled on the basis of information regarding the registration for permanent residence. This information does not include changes of address within the same gmina (town), with the exception of urban-rural gminas for which the division into urban and rural areas has been kept.*

The inflow of the population includes registration of arrival for permanent residence, outflow - registration of departure from permanent residence.

Labour market

Labour market

1. *Data regarding **employment** concern persons performing work providing earnings or income; excluding persons working on the basis of mandatory or works contract.*

Employed persons are:

- 1) *employees hired on the basis of employment contracts (labour contract, call-up, appointment or election) or service relation including seasonal workers and temporary workers and persons working abroad for Polish enterprises;*

- 2) pracodawców i pracujących na własny rachunek, a mianowicie:
- właściciele, współwłaściciele i dzierżawców gospodarstw indywidualnych w rolnictwie (łącznie z pomagającymi członkami ich rodzin), tj. pracujących w gospodarstwach indywidualnych rolnych (o powierzchni użytków rolnych do 1 ha i powyżej 1 ha) oraz indywidualnych właścicieli zwierząt gospodarskich nieposiadających użytków rolnych,
 - właściciele i współwłaściciele (łącznie z pomagającymi członkami ich rodzin; z wyłączeniem wspólników spółek, którzy nie pracują w spółce), podmiotów prowadzących działalność gospodarczą poza gospodarstwami indywidualnymi w rolnictwie,
 - inne osoby pracujące na własny rachunek, np. osoby wykonujące wolne zawody (np. architekt, lekarz, adwokat);
- 3) osoby wykonujące pracę nakładczą;
- 4) agentów (łącznie z pomagającymi członkami ich rodzin oraz osobami zatrudnionymi przez agentów);
- 5) członków spółdzielni produkcji rolniczej (rolniczych spółdzielni produkcyjnych, innych spółdzielni zajmujących się produkcją rolną i spółdzielni kółek rolniczych);
- 6) duchownych pełniących obowiązki duszpasterskie.

2. Pełnozatrudnieni są to osoby zatrudnione w pełnym wymiarze czasu pracy obowiązującym w danym zakładzie pracy lub na danym stanowisku pracy, w tym również osoby, które zgodnie z obowiązującymi przepisami pracują w skróconym czasie pracy, np. z tytułu warunków szkodliwych dla zdrowia lub przedłużonym czasie pracy, np. dozorczy mienia.

Niepełnozatrudnieni są to osoby, które zgodnie z umową o pracę pracują stale w niepełnym wymiarze czasu pracy. Niepełnozatrudnieni w głównym miejscu pracy są to osoby, które oświadczyły w zakładzie pracy, że dany zakład jest ich głównym miejscem pracy.

Dane dotyczące **pracujących według stanu** podano bez przeliczenia niepełnozatrudnionych na pełnozatrudnionych, przy przyjęciu zasady jednorazowego ujmowania tych osób **w głównym miejscu pracy**.

3. Dane dotyczące przeciętnego zatrudnienia ujmują wyłącznie zatrudnionych na podstawie stosunku pracy. Informacje dotyczą pracowników pełnozatrudnionych oraz niepełnozatrudnionych w przeliczeniu na pełnozatrudnionych.

4. Dane dotyczące pracujących w gospodarstwach indywidualnych w rolnictwie według stanu:

- dla 2000 roku wyszacowano przy wykorzystaniu wyników Powszechnego Spisu Rolnego przeprowadzonego w czerwcu 1996 r.;
- dla lat 2005-2007 wyszacowano na podstawie wyników Narodowego Spisu Powszechnego Ludności i Mieszkań oraz Powszechnego Spisu Rolnego w 2002 r.

Od 2002 r. do pracujących w gospodarstwach indywidualnych w rolnictwie nie zalicza się osób

2) *employers and own-account workers, i.e.:*

a) *owners, co-owners and leaseholders of private farms in agriculture (including contributing family workers), i.e., working on private agricultural farms (with area up to 1 ha and more than 1 ha of agricultural land) as well as individual owners of livestock who do not possess agricultural land,*

b) *owners and co-owners (including contributing family workers; excluding partners in companies who do not work in them), units conducting economic activity excluding private farms in agriculture,*

c) *other self-employed persons, e.g. self-employed professionals (e.g. architect, doctor, barrister);*

3) *persons engaged in outwork;*

4) *agent (including contributing family workers and persons employed by agents);*

5) *members of agricultural production co-operatives, (agricultural producers' co-operatives, other co-operatives engaged in agricultural production and agricultural farms' co-operatives);*

6) *clergy fulfilling priestly obligations.*

2. Full-time paid employees are persons employed on a full-time basis, as defined by a given day company or for a given position, as well as persons who, in accordance with regulations, work a shortened work-time period, e.g. due to hazardous conditions, or a longer work-time period, e.g. property caretaker.

Part-time paid employees are persons who, in accordance with labour contracts, regularly work on a part-time basis. The main workplace of part-time employees is established by a declaration defining which workplace is the main workplace.

Data concerning **employment on a given day** are presented without converting part-time paid employees into full-time paid employees, each person being listed once according to the **main job**.

3. Data concerning average paid employment include exclusively employees hired on the basis of an employment contract. Information concerns full- and part-time paid employees in terms of full-time paid employees.

4. Data concerning persons employed on private farms in agriculture on a given day were given:

- for 2000 estimated with the use of the results of Agricultural Census conducted in June 1996;
- for years 2004-2007 estimated on the basis of the results of Population and Housing Census and Agricultural Census conducted in 2002.

Since 2002 the following employed persons are not included in the employed on private farms with

pracujących w gospodarstwach o powierzchni użytków rolnych:

- 1) powyżej 1 ha produkujących wyłącznie na własne potrzeby;
- 2) do 1 ha (łącznie z indywidualnymi właścicielami zwierząt gospodarskich nieposiadających użytków rolnych) produkujących wyłącznie lub głównie na własne potrzeby.

5. Dane o bezrobotnych zarejestrowanych, zgodnie z ustawą z dnia 20 IV 2004 r. o promocji zatrudnienia i instytucjach rynku pracy obowiązującą od 1 VI 2004 r. (Dz. U. Nr 99, poz. 1001, z późniejszymi zmianami), obejmują osoby niezatrudnione i niewykonujące innej pracy zarobkowej, zdolne i gotowe do podjęcia zatrudnienia w pełnym wymiarze czasu pracy (bądź jeśli są to osoby niepełnosprawne — zdolne i gotowe do podjęcia zatrudnienia co najmniej w połowie tego wymiaru czasu pracy), nieuczące się w szkole, z wyjątkiem szkół dla dorosłych lub szkół wyższych w systemie wieczorowym albo zaocznym, zarejestrowane we właściwym dla miejsca zameldowania (stałego lub czasowego) powiatowym urzędzie pracy oraz poszukujące zatrudnienia lub innej pracy zarobkowej, jeżeli, m. in.:

- 1) ukończyły 18 lat,
- 2) nie ukończyły: kobiety — 60 lat, mężczyźni — 65 lat,
- 3) nie nabyły prawa do emerytury lub renty z tytułu niezdolności do pracy, renty szkoleniowej, renty socjalnej, nie pobierają świadczenia lub zasiłku przedemerytalnego, świadczenia rehabilitacyjnego, zasiłku chorobowego lub macierzyńskiego,
- 4) nie są właścicielami lub posiadaczami (samoistnymi lub zależnymi) nieruchomości rolnej o powierzchni użytków rolnych powyżej 2 ha przeliczeniowych, nie podlegają ubezpieczeniu emerytalnemu i rentowemu z tytułu stałej pracy jako współmałżonek lub domownik w gospodarstwie rolnym o powierzchni użytków rolnych przekraczającej 2 ha przeliczeniowe,
- 5) nie podjęły pozarolniczej działalności lub nie podlegają — na podstawie odrębnych przepisów — obowiązkowi ubezpieczenia społecznego, z wyjątkiem ubezpieczenia społecznego rolników,
- 6) nie uzyskują miesięcznie przychodu w wysokości przekraczającej połowę minimalnego wynagrodzenia za pracę, z wyłączeniem przychodów od środków pieniężnych zgromadzonych na rachunkach bankowych.

Od 1997 r. za bezrobotnego nie uważa się osoby odbywającej szkolenie lub staż u pracodawcy oraz od 1 VI 2004 r. również młodocianego absolwenta oraz osoby odbywającej przygotowanie zawodowe w miejscu pracy.

Za **długotrwale bezrobotne** uważa się osoby pozostające w rejestrze powiatowego urzędu pracy łącznie przez okres ponad 12 miesięcy w okresie ostatnich 2 lat, z wyłączeniem (od listopada 2005 r.) okresów odbywania stażu i przygotowania zawodowego w miejscu pracy.

the area:

- 1) *more than 1 ha producing exclusively for their own needs;*
- 2) *up to 1 ha (including individual owners of livestock who do not possess agricultural land) producing exclusively or mainly for their own needs.*

5. Data regarding registered unemployed persons in accordance with the Law dated 20 IV 2004 on Promotion of Employment and Labour Market Institutions, in force since 1 VI 2004 (Journal of Laws No. 99, item 1001, with later amendments) include persons who are not employed and not performing any income-generating work, able and ready to take full-time employment (or in case of disabled persons — are able and ready to take employment at least half the full work-time required within a given occupation or service), are not attending any full-time school with the exception of schools for adults or tertiary schools in the evening or weekend education system, and registered in the powiat labour office corresponding to the person's permanent or temporary place of residence, and seeking employment or any other income-generating work if they, among others:

- 1) *are aged 18 or more,*
- 2) *are aged less than 60 (women), less than 65 (men),*
- 3) *did not acquire the right to retirement pay or pension resulting from an inability to work, pension due to training, disability welfare pension, are not receiving: a pre-retirement benefit or allowance, a rehabilitation benefit, a sick or maternity benefit,*
- 4) *are not owners or holders (sole or dependent) of agricultural real estate with an area of agricultural land exceeding 2 convertible ha; are not subject to retirement and pension insurance from full-time work due to being a spouse or a member of an agricultural household with an area of agricultural land exceeding 2 convertible ha,*
- 5) *did not undertake non-agricultural activity or are not subject, on the basis of separate regulations, to compulsory social security or a retirement provision, excluding social insurance of farmers,*
- 6) *do not receive monthly income of the amount exceeding half of minimal remuneration for work; excluding income generated from money gathered on bank accounts.*

Since 1997 among the unemployed is not person undergoing training, an internship with the employer as well as since 1 VI 2004 also juvenile school-leaver and person undergoing a job occupational training.

Long-term unemployed persons are persons registered in powiat labour office for longer than 12 months during last 2 years, excluding (since November 2005) the periods of traineeship and occupational preparation at the work place.

6. Stopę bezrobocia rejestrowanego obliczono jako stosunek liczby bezrobotnych zarejestrowanych do liczby cywilnej ludności aktywnej zawodowo, tj. bez osób odbywających czynną służbę wojskową oraz pracowników jednostek budżetowych prowadzących działalność w zakresie obrony narodowej i bezpieczeństwa publicznego.

Stopę bezrobocia rejestrowanego podaje się z uwzględnieniem pracujących w gospodarstwach indywidualnych w rolnictwie (będących składową cywilnej ludności aktywnej zawodowo) wyszacowanych na podstawie wyników spisów.

7. Informacje o zatrudnionych w warunkach zagrożenia czynnikami szkodliwymi dla zdrowia opracowano na podstawie sprawozdawczości; dane:

- 1) obejmują zatrudnionych w podmiotach zaliczanych do sekcji: rolnictwo, łowiectwo i leśnictwo (bez gospodarstw indywidualnych w rolnictwie oraz gospodarki łowieckiej), rybactwo (bez rybołówstwa w wodach morskich), górnictwo, przetwórstwo przemysłowe, wytwarzanie i zaopatrywanie w energię elektryczną, gaz, wodę, budownictwo, handel i naprawy, transport, gospodarka magazynowa i łączność, obsługa nieruchomości i firm (w zakresie informatyki i działalności pokrewnej oraz prowadzenia prac badawczo-rozwojowych w dziedzinie nauk przyrodniczych i technicznych), edukacja (w zakresie szkolnictwa wyższego), ochrona zdrowia i pomoc społeczna (bez opieki wychowawczej i społecznej), działalność usługowa komunalna, społeczna i indywidualna, pozostała (w zakresie odprowadzania ścieków, wywozu odpadów, usług sanitarnych i pokrewnych);
- 2) dotyczą osób narażonych na działanie czynników związanych: ze środowiskiem pracy (substancje chemiczne, przemysłowe pyły zwiókniające, hałas, wibracja, gorący lub zimny mikroklimat itp.), z uciążliwością pracy (wymuszona pozycja ciała, nadmierne obciążenie fizyczne itp.) oraz z czynnikami mechanicznymi związanymi z maszynami szczególnie niebezpiecznymi.

Wynagrodzenia

8. Przeciętne miesięczne wynagrodzenia (nominalne) przypadające na 1 zatrudnionego obliczono przyjmując:

- wynagrodzenia osobowe, bez wynagrodzeń osób wykonujących pracę nakładczą oraz uczniów, a także osób zatrudnionych za granicą,
- wypłaty z tytułu udziału w zysku i w nadwyżce bilansowej w spółdzielniach,
- dodatkowe wynagrodzenia roczne dla pracowników jednostek sfery budżetowej,
- honoraria wypłacone niektórym grupom pracowników za prace wynikające z umowy o pracę, np. dziennikarzom, realizatorom filmów, programów radiowych i telewizyjnych.

9. Dane o przeciętnych miesięcznych wynagrodzeniach brutto przypadających na 1 zatrudnionego obejmują zaliczki na poczet podatku dochodowego

6. The registered unemployment rate is calculated as the relation of the number of registered unemployed persons to the economically active civilian population, i.e., excluding persons in active military service as well as employees of budgetary entities conducting activity within the scope of national defence and public safety.

The registered unemployment rate is given considering the employed persons on private farms in agriculture (as a part of economically active civilian population) estimated on the basis of the censuses results.

7. Information regarding persons working in hazardous conditions i.e. with substances hazardous to health is compiled on the basis of reports. Data concern persons:

- 1) employed by entities included in the sections: agriculture, hunting and forestry (excluding private farms in agriculture and hunting), fishing (excluding sea-fishing), mining and quarrying, manufacturing, electricity, gas and water supply, construction, trade and repair, transport, storage and communication, real estate, renting and business activities (in regard to computer and related activities and research and experimental development on natural sciences and engineering), education (in regard to higher education), health and social work (excluding social work activities), other community, social and personal service activities (in the scope of sewage and refuse disposal, sanitation and similar activities);
- 2) exposed to factors connected with the work environment (chemical substances, fibrosis-inducing industrial dusts, noise, vibrations, hot or cold micro-climates, etc.), strenuous work conditions (forced body positioning, excessive physical exertion, etc.) as well as mechanical factors connected with particularly dangerous machinery.

Wages and salaries

8. The average monthly (nominal) wages and salaries per paid employee were calculated assuming:

- personal wages and salaries, excluding wages and salaries of persons engaged in outwork as well as apprentices and persons employed abroad,
- payments from profit and balance surplus in co-operatives,
- annual extra wages and salaries for employees of budgetary sphere entities,
- fees paid to selected groups of employees for performing work in accordance with a labour contract, e.g., to journalists, film producers, radio and television program producers.

9. Data regarding the average monthly gross wages and salaries per paid employee include the deduction from pay for personal income taxes

od osób fizycznych (wprowadzonego od 1 I 1992 r.) oraz obowiązkowe składki na ubezpieczenia społeczne (emerytalne, rentowe i chorobowe) płacone przez ubezpieczonego pracownika, wprowadzone ustawą z dnia 13 X 1998 r. o systemie ubezpieczeń społecznych (Dz. U. Nr 137, poz. 887, z późniejszymi zmianami).

Świadczenia z ubezpieczeń społecznych

10. Świadczenia emerytalne i rentowe (poza rolnikami indywidualnymi) finansowane są z Funduszu Ubezpieczeń Społecznych, którym dysponuje Zakład Ubezpieczeń Społecznych. Informacje o świadczeniach emerytalnych i rentowych rolników indywidualnych dotyczą świadczeń finansowanych z Funduszu Emerytalno-Rentowego, którym dysponuje Kasa Rolniczego Ubezpieczenia Społecznego, a także z Funduszu Ubezpieczeń Społecznych, w przypadku gdy rolnicy posiadają uprawnienia do łącznego pobierania świadczeń z obu tych funduszy.

11. Świadczenia emerytalne i rentowe obejmują kwotę świadczeń należnych (bieżących i wyrównawczych).

Infrastruktura komunalna. Mieszkania

Infrastruktura komunalna

1. Dane o **urządzeniach komunalnych** dotyczą urządzeń czynnych i prezentowane są według lokalizacji obiektów.

2. Informacje o sieci wodociągowej, kanalizacyjnej i gazowej obejmują sieć obsługującą gospodarstwa domowe i innych użytkowników.

Informacje o **długości sieci wodociągowej i gazowej** dotyczą przewodów ulicznych (tzw. sieci rozdzielczej) bez połączeń prowadzących do budynków mieszkalnych i innych obiektów. Informacje o sieci gazowej uwzględniają dane o sieci przesyłowej (magistralnej).

Dane o **długości sieci kanalizacyjnej**, oprócz przewodów ulicznych uwzględniają kolektory, tj. przewody odbierające ścieki z sieci ulicznej; nie uwzględniają natomiast kanałów przeznaczonych wyłącznie do odprowadzania wód opadowych.

Przez **połączenia wodociągowe, kanalizacyjne i gazowe** prowadzące do budynków mieszkalnych (łącznie z budynkami zbiorowego zamieszkania, jak np.: hotele pracownicze, domy studenckie i internaty, domy opieki społecznej) rozumie się odgałęzienia łączące poszczególne budynki z siecią rozdzielczą lub w przypadku kanalizacji – z siecią ogólnospławną.

3. Dane o **liczbie odbiorców gazu** podano bez odbiorców z gazomierzy zbiorczych.

4 Dane o **liczbie odbiorców i zużyciu energii elektrycznej** dotyczą gospodarstw domowych, od 2005 r. obejmują także gospodarstwa domowe,

(introduced on 1 I 1992) and contributions to compulsory social security (retirement, pension and illness) paid by insured employee, introduced in accordance with the Law on the Social Security System, dated 13 X 1998 (Journal of Laws No. 137, item 887, with later amendments).

Social security benefits

10. Retirement pay and pension benefits (excluding those for farmers) are financed from the Social Insurance Fund of the Social Insurance Institution. Information regarding retirement pay and pension benefits for farmers concerns benefits financed from the Pension Fund of the Agricultural Social Insurance Fund as well as from the Social Insurance Fund, in the case of farmers who are authorized to receive benefits from both of these funds simultaneously.

11. Retirement pay and pension benefits include the amount of benefits due (current and compensatory).

Municipal infrastructure. Dwellings

Municipal infrastructure

1. Data regarding **municipal installations** concern operative installations; data is presented by location of constructions.

2. Information regarding the length of the water-line, the sewerage systems and gas-line system includes systems servicing households and others.

Information regarding the **length of the water-line and gas-line network** concerns street conduits (the so-called distribution network) excluding connections leading to residential buildings and other constructions. Information connected the gas-line networks includes data on the transmission (main) network.

Data regarding the **length of the sewerage network**, apart from street conduits, include collectors, i.e. conduits receiving sewerage from the street network; while they do not include sewers designed exclusively for draining run-off.

Water-line, sewerage and gas-line connections leading to residential buildings (including buildings with multiple residents, e.g.: employee boarding houses, student dormitories and boarding schools, social welfare homes) are understood as branches linking individual buildings with the distribution system or, in the case of the sewerage system, with the main drainage system.

3. Data regarding the **number of consumers of gas from gas-line** was given excluding consumers using collective gas-meters.

4. Data regarding the **number of consumers and the consumption of electricity**, concern households, from 2005 include also households, in

których głównym źródłem utrzymania jest dochód z użytkowanego gospodarstwa indywidualnego w rolnictwie.

Dane o **zużyciu energii elektrycznej i gazu z sieci** w gospodarstwach domowych (w tym również zużycie w gospodarstwach domowych prowadzących drobną działalność usługową) ustalono w oparciu o zaliczkowy system opłat.

Mieszkania

1. Informacje o **zasobach mieszkaniowych i mieszkaniach oddanych do użytku** dotyczą mieszkań, a także izb i powierzchni użytkowej w tych mieszkaniach, znajdujących się w budynkach mieszkalnych i niemieszkalnych. Nie obejmują one lokali zbiorowego zamieszkania (np. hoteli pracowniczych, domów studenckich, internatów, domów opieki społecznej i in.) i pomieszczeń nieprzeznaczonych na cele mieszkalne, a z różnych względów zamieszkanymi (np. pomieszczenia inwentarskie, barakowozy, statki, wagony i in.).

Mieszkanie jest to lokal składający się z kilku lub jednej izby, łącznie z pomieszczeniami pomocniczymi, wybudowany lub przebudowany dla celów mieszkalnych dla jednej rodziny, konstrukcyjnie wydzielony (trwałymi ścianami) w obrębie budynku, do którego to lokalu prowadzi niezależne wejście z klatki schodowej, ogólnego korytarza, wspólnej sieni bądź bezpośrednio z ulicy, podwórza lub ogrodu.

Izba jest to pomieszczenie w mieszkaniu oddzielone od innych pomieszczeń stałymi ścianami, o powierzchni co najmniej 4 m², z bezpośrednim oświetleniem dziennym, tj. oknem lub oszklonymi drzwiami w ścianie zewnętrznej budynku. Za izbę uważa się zarówno pokój, jak i kuchnię – jeżeli odpowiada warunkom określonym w definicji.

Dane o liczbie izb w mieszkaniu uwzględniają także izby użytkowane stale i wyłącznie do prowadzenia działalności gospodarczej, jeżeli izby te znajdowały się w obrębie mieszkania konstrukcyjnego i nie miały dodatkowego, oddzielnego wejścia z ulicy, podwórza lub z ogólnie dostępnej części budynku.

Powierzchnia użytkowa mieszkania jest to łączna powierzchnia pokoi, kuchni, przedpokoi, łazienek i wszystkich innych pomieszczeń wchodzących w skład mieszkania.

2. Mieszkania sklasyfikowano według następujących form własności:

- 1) **spółdzielni mieszkaniowych** – mieszkania własnościowe lub lokatorskie, do których zaliczone zostały mieszkania stanowiące własność spółdzielni, zajmowane na podstawie stosunku najmu;
- 2) **gmin** – mieszkania stanowiące własność gminy lub powiatu (lokalnej wspólnoty samorządowej), a także mieszkania przekazane gminie, ale pozostające w dyspozycji jednostek użyteczności publicznej, takich jak: zakłady opieki zdrowotnej, ośrodki pomocy społecznej, jednostki systemu oświaty, instytucje kultury;
- 3) **zakładów pracy** (sektora publicznego i prywatnego);

which the main source of maintenance is income from a private farm in agriculture.

Data regarding the consumption of electricity and gas from the gas-line network in households (including also consumption in households conducting small-scale service activity) have been estimated on the basis of the prepayment system of charges.

Dwellings

1. Information regarding **dwelling stocks and completed dwellings** concerns dwellings, as well as rooms and the usable floor space in these dwellings, located in residential and non-residential buildings. Data do not include collective accommodation facilities (e.g., employee hostels, student dormitories and boarding schools, social welfare homes and others) and spaces not designed for residential purposes, but which for various reasons are inhabited (e.g., animal accommodations, caravans, ships, wagons and others).

A dwelling is a premise comprising one or several rooms including auxiliary spaces, built or remodelled for residential purposes for a single family, structurally separated (by permanent walls) within a building, into which a separate access leads from a staircase, passage, common hall or directly from the street, courtyard or garden.

A room is a space in a dwelling separated from other spaces by permanent walls, with an area of at least 4 m², with direct day lighting, i.e., with a window or door containing a glass element in an external wall of the building. A kitchen area is treated as a room if it meets the conditions described in the definition.

Data concerning the number of rooms in a dwelling also include rooms used regularly and exclusively to conduct economic activity, if these rooms were located within a separately constructed dwelling and did not have an additional, separate access from the street, courtyard and from a common space in the building.

The usable floor space of a dwelling is the total usable floor space of the rooms, kitchen, foyers, bathrooms, and all other spaces comprising the dwelling.

2. Dwellings were classified as owned by:

- 1) **housing co-operatives** – owner-occupied or resident's dwellings, which include dwellings owned by the co-operatives, occupied on the grounds of rental relation;
- 2) **gminas** – dwellings which are owned by a gmina or a powiat (local self-government community), and also dwellings handed over to a gmina, but remaining at the disposal of units of public use such as: health care centres, social aid centres, units of education system, institutions of culture;
- 3) **workplaces** (of public and private sector);

4) **Skarbu Państwa** – mieszkania pozostające w zasobie: Agencji Nieruchomości Rolnych, Wojskowej Agencji Mieszkaniowej, w zarządzie jednostek podległych ministerstwom: Obrony Narodowej, Spraw Wewnętrznych i Administracji, Sprawiedliwości, w zarządzie organów władzy państwowej, administracji państwowej, kontroli państwowej itp.;

5) **osób fizycznych** – mieszkania, do których prawo własności posiada osoba fizyczna (jedna lub więcej), przy czym osoba ta:

- może być właścicielem całej nieruchomości (np. indywidualny dom jednorodzinny),
- może posiadać udział w nieruchomości wspólnej, jako właściciel lokalu mieszkalnego, np. znajdującego się w budynku wielomieszkaniowym objętym wspólnotą mieszkaniową. Zaliczono tu również mieszkania w budynkach spółdzielni mieszkaniowych, dla których na mocy ustawy z dnia 15 XII 2000 r. o spółdzielniach mieszkaniowych zostało ustanowione odrębne prawo własności na rzecz osoby fizycznej (osób fizycznych) ujawnione w księdze wieczystej.

Pojęcie **wspólnoty mieszkaniowej** odnosi się do budynku wielomieszkaniowego, w którym część lub wszystkie lokale stanowią wyodrębnione własności, potwierdzone wpisem do księgi wieczystej. Wspólnotę mieszkaniową tworzy ogół właścicieli lokali (mieszkalnych i użytkowych) w danym budynku;

3. Informacje o **mieszkaniach oddanych do użytku** dotyczą mieszkań w budynkach nowo wybudowanych i rozbudowanych (w części stanowiącej rozbudowę) oraz uzyskanych w wyniku przebudowy pomieszczeń niemieszkalnych.

Podziału na mieszkania w budynkach spółdzielni mieszkaniowych, indywidualnych (tj. realizowanych przez osoby fizyczne, kościoły i związki wyznaniowe) oraz realizowanych z przeznaczeniem na sprzedaż lub wynajem dokonano na podstawie sposobu finansowania budowy lub przeznaczenia mieszkań.

Informacje o efektach **budownictwa indywidualnego** dotyczą mieszkań oddanych do użytku przez osoby fizyczne (prowadzące i nieprowadzące działalność gospodarczą), kościoły i związki wyznaniowe, z przeznaczeniem na użytek własny inwestora lub na sprzedaż i wynajem.

Edukacja i wychowanie

1. System edukacji w Polsce funkcjonuje zgodnie z ustawą z dnia 7 IX 1991 r. o systemie oświaty (tekst jednolity Dz. U. z 2004 r. Nr 256, poz. 2572, z późniejszymi zmianami).

4) **State Treasury** – dwellings remaining as the stock of: Agricultural Property Agency, Military Housing Agency, under the management of units subordinated to the ministries of: National Defence, Internal Affairs and Administration, Justice, under the management of state authority organs, state administration, state control etc.;

5) **natural persons** – dwellings, the title of ownership of which belongs to a natural person (one or more), while this person:

- can be the owner of the whole real estate (for example an individual detached house),
- can have a share in a shared real estate, as the owner of a dwelling for example located in a building comprising of multiple dwellings included in a housing community. Dwellings in buildings of co-operatives were also included, for which, on the grounds of the Law dated 15 XII 2000 on housing co-operatives, a separate ownership title was established for the benefit of a natural person (natural persons) found in land and mortgage register.

The notion of **housing community** refers to a building comprising of multiple dwellings, in which a part or all dwellings constitute separate properties, certified by a record in land and mortgage register. Housing co-operative constitutes of all owners of dwellings (housing and usable) in a given building;

3. Information regarding **completed dwellings** concerns dwellings in newly built and expanded buildings (partly comprising the expansion) as well as dwellings obtained as a result of investment adaptations, together with dwellings obtained from conversion of non-residential spaces.

The division of dwellings into buildings of housing co-operatives, private buildings (i.e., realized by natural persons, churches and religious associations) as well as dwellings realized for sale or rent was made on the basis of the way of construction financing or dwellings designing.

Information regarding the results of **private construction** concerns dwellings completed by natural persons (conducting or not conducting economic activity), churches and religious associations, designed for the own use of the investor or for sale and rent.

Education

1. The educational system in Poland functions according to the Education System Act of 7 IX 1991 (consolidated text, Journal of Laws 2004 No. 256, item 2572, with later amendments).

2. Dane dotyczące wychowania przedszkolnego oraz szkół i edukacji na poziomie podstawowym, gimnazjalnym i ponadgimnazjalnym od roku szkolnego 2007/08 pochodzą z Systemu Informacji Oświatowej (SIO) administrowanego przez Ministerstwo Edukacji Narodowej. Dane te gromadzone są przez MEN na podstawie ustawy z dnia 19 lutego 2004 r. o systemie informacji oświatowej (DZ. U. Nr 49, poz. 463, z późn. zm.).

3. Wśród szkół objętych systemem oświaty funkcjonują:

- od roku szkolnego 1999/2000 6-letnie szkoły podstawowe oraz 3-letnie gimnazja, w których nauka jest obowiązkowa, powstałe w miejsce 8-letnich szkół podstawowych,
- od roku szkolnego 2002/03 szkoły ponadgimnazjalne, tj. 2–3-letnie zasadnicze szkoły zawodowe, 3-letnie licea ogólnokształcące i profilowane, 4-letnie technika oraz od roku szkolnego 2004/05 szkoły uzupełniające dla absolwentów zasadniczych szkół zawodowych (tj. 2-letnie licea ogólnokształcące i 3-letnie technika) i 3-letnie szkoły specjalne przysposabiające do pracy; do szkół ponadgimnazjalnych zalicza się również szkoły policealne,

– szkoły artystyczne.

Ponadto działające do zakończenia cyklu kształcenia szkoły ponadpodstawowe (dla absolwentów 8-letniej szkoły podstawowej) i ich oddziały będące w strukturze szkół ponadgimnazjalnych, tj. 4-letnie licea ogólnokształcące i 4–5-letnie średnie zawodowe (obejmujące technika oraz licea zawodowe i techniczne) ujmują się w szkołach ponadgimnazjalnych (odpowiednio: liceach ogólnokształcących i technikach).

4. Prezentowane w dziale dane dotyczą: wychowania przedszkolnego, szkół dla dzieci i młodzieży, policealnych oraz szkół dla dorosłych.

5. Dane obejmują szkoły i placówki prowadzone przez jednostki administracji centralnej (rządowej), jednostki samorządu terytorialnego (gminy, powiaty i województwa) oraz inne osoby prawne i fizyczne.

6. Szkoły i placówki mogą być publiczne, niepubliczne oraz niepubliczne o uprawnieniach szkół publicznych. Szkoła niepubliczna może uzyskać uprawnienia szkoły publicznej, jeżeli realizuje minimum programowe oraz stosuje zasady klasyfikowania i promowania uczniów ustalone przez Ministra Edukacji Narodowej, umożliwiające uzyskanie świadectw lub dyplomów państwowych. Jednostki administracji centralnej (rządowej) i jednostki samorządu terytorialnego mogą prowadzić tylko szkoły publiczne. Szkoły podstawowe i gimnazja mogą być tylko publiczne lub niepubliczne o uprawnieniach szkół publicznych.

2. Data concerning pre-primary education and primary, lower secondary and upper secondary education since 2007/08 school year come from Educational Information System (SIO) managed by the Ministry of National Education. These data are collected by MEN on the basis of the Law on educational information system dated 19 February 2004 (Journal of Laws No. 49, item 463, with later amendments)

3. Among schools covered by the educational system, there are:

- since 1999/2000 school year 6-year primary schools and 3-year lower secondary schools, where education is compulsory, and which replaced 8-year primary schools,
- since 2002/03 school year upper secondary schools, i.e. 2–3-year basic vocational schools, 3-year general secondary schools and specialized secondary schools, 4-year technical secondary schools, as well as since 2004/05 school year supplementary schools for graduates from basic vocational schools (i.e. 2-year general secondary schools and 3-year technical secondary schools), and 3-year specialjob-training schools; upper secondary schools include also post-secondary schools,
- art schools.

Moreover, upper secondary (post-primary) schools operating until the end of the education cycle (for graduates from 8-year primary school) and their sections in the structure of upper secondary schools, i.e. 4-year general secondary schools and 4–5-year secondary vocational schools (including technical secondary schools as well as vocational and general technical secondary schools) belong to upper secondary schools (respectively: general secondary schools and technical secondary schools).

4. Data, presented in the chapter are, among others, related to: pre-primary education, schools for children and youth, post-secondary schools, and schools for adults.

5. Data include schools and establishments managed by central (government) entities and local self-government entities (gminas, powiats and voivodships), as well as by other legal and natural persons.

6. Schools and establishments can be public, non-public and non-public with the competence of a public school. A non-public school can obtain the competence of a public school if it implements the minimum programme as well as applies the principles of classifying and promoting pupils and students as established by the Ministry of National Education, allowing students to obtain state certificates or diplomas. Central (government) entities and local self-government entities can administer public schools only. Primary schools and lower secondary schools can be public schools or non-public schools with the competence of public schools only.

7. Szkoły dla dzieci i młodzieży (łącznie ze specjalnymi) obejmują:

- 1) szkoły podstawowe, w tym:
 - a) szkoły sportowe i mistrzostwa sportowego,
 - b) szkoły filialne,
 - c) szkoły artystyczne, realizujące jednocześnie program szkoły podstawowej
- 2) gimnazja, w tym
 - a) szkoły sportowe i mistrzostwa sportowego,
 - b) szkoły przysposabiające do pracy na podbudowie programowej VI klasy szkoły podstawowej;
- 3) zasadnicze szkoły zawodowe;
- 4) licea ogólnokształcące;
- 5) uzupełniające licea ogólnokształcące;
- 6) licea profilowane;
- 7) technika;
- 8) technika uzupełniająca;
- 9) ogólnokształcące szkoły artystyczne dające uprawnienia zawodowe;
- 10) specjalne szkoły przysposabiające do pracy.

8. Szkoły policealne – kształcące w formie dziennej, wieczorowej i zaocznej – obejmują:

- 1) policealne szkoły zawodowe (1-, 2- lub 3-letnie), łącznie ze specjalnymi;
- 2) nauczycielskie kolegia języków obcych oraz kolegia nauczycielskie (w których absolwentom nie nadaje się tytułu licencjata) prowadzone przez wydziały edukacji wojewódzkich urzędów marszałkowskich;
- 3) kolegia pracowników służb społecznych (3-letnie) – od roku szkolnego 2005/06.

9. Szkoły dla dorosłych – kształcące w formie dziennej i wieczorowej oraz zaocznej – obejmują:

- 1) szkoły podstawowe dla dorosłych;
- 2) gimnazja dla dorosłych;
- 3) zasadnicze szkoły zawodowe dla dorosłych;
- 4) licea ogólnokształcące dla dorosłych;
- 5) uzupełniające licea ogólnokształcące dla dorosłych;
- 6) licea profilowane dla dorosłych;
- 7) technika dla dorosłych, łącznie z liceami zawodowymi;
- 8) technika uzupełniająca dla dorosłych.

10. Szkoły specjalne organizowane są dla dzieci i młodzieży ze specjalnymi potrzebami edukacyjnymi, w tym dla młodzieży niepełnosprawnej. Kształcenie może być realizowane w systemie szkolnym lub w formie indywidualnej. Kształcenie specjalne odbywa się w funkcjonujących samodzielnie szkołach specjalnych, w szkołach ogólnodostępnych (w których tworzone są oddziały specjalne lub klasy integracyjne, ogólnodostępne, terapeutyczne i wyrównawcze) oraz w specjalnych ośrodkach szkolno-wychowawczych lub zakładach opieki zdrowotnej.

11. Dane dotyczące wychowania przedszkolnego oraz szkół podano według stanu na początku roku szkolnego; dane o absolwentach – na koniec roku szkolnego.

12. Absolwenci eksterni występują wyłącznie w szkołach policealnych i dla dorosłych.

7. Schools for children and youth (including special schools) include:

- 1) primary schools, of which:
 - a) sports schools and athletic schools,
 - b) branch schools,
 - c) art schools simultaneously conducting a primary school programme;
- 2) lower secondary school, of which:
 - a) sports schools and athletic schools,
 - b) job-training schools on the basis of 6th grade of primary school;
- 3) basic vocational schools;
- 4) general secondary schools;
- 5) supplementary general;
- 6) specialized secondary schools;
- 7) technical secondary schools;
- 8) supplementary technical schools;
- 9) general art schools leading to professional certification;
- 10) special job-training schools.

8. Post-secondary schools – educating in day, evening and weekend form include:

- 1) post-secondary vocational schools (1-, 2- or 3-year), including special schools;
- 2) foreign language teacher training colleges as well as teacher training colleges (in which graduates do not receive the title of licentiate) conducted by education departments of voivodship marshals' offices;
- 3) colleges of social work (3-year) – since 2005/06 school year.

9. Schools for adults educating in day and evening as well as weekend form include:

- 1) primary schools for adults;
- 2) lower secondary schools for adults;
- 3) basic vocational schools for adults;
- 4) general secondary schools for adults;
- 5) supplementary general schools for adults;
- 6) specialized secondary schools for adults;
- 7) technical secondary schools for adults, including vocational secondary schools;
- 8) supplementary technical schools for adults.

10. Special schools are organized for handicapped children and youth with special educational needs. Education may be conducted within the school system or individually. Special education occurs in special schools operating independently, in mainstream schools (in which special departments or integration, mainstream, therapeutic and compensatory classes are established) as well as in special educational centres or health care institutions

11. Data regarding pre-primary education as well as schools concern the beginning of the school year; data concerning graduates – the end of the school year.

12. Extramural graduates occur only in post-secondary schools and schools for adults as well as until 2004/05 school year – tertiary education.

13. Dane dotyczące **ogólnokształcących szkół artystycznych** podaje się od roku szkolnego 2007/08, a w przypadku absolwentów — od roku szkolnego 2006/07, z wyłączeniem szkół artystycznych realizujących wyłącznie kształcenie artystyczne.

13. Data for **general art schools** are presented since 2007/08 school year, and for graduates — since 2006/07 school year excluding art schools providing art education only.

Ochrona zdrowia i opieka społeczna

1. Prezentowane w dziale dane w zakresie ochrony zdrowia obejmują informacje o działalności publicznej i niepublicznej służby zdrowia, z wyłączeniem **ochrony zdrowia resortu obrony narodowej, resortu spraw wewnętrznych i administracji, a także służby zdrowia w zakładach karnych.**

2. Dane o **łóżkach w szpitalach** oraz pozostałych zakładach stacjonarnej opieki zdrowotnej dotyczą łóżek znajdujących się stale w salach dla pacjentów (z pełnym wyposażeniem), zajętych przez chorych lub przygotowanych na ich przyjęcie.

Informacje o **łóżkach w szpitalach ogólnych** nie obejmują miejsc (łóżek i inkubatorów) dla noworodków oraz miejsc dziennego pobytu

3. **Praktyki lekarskie:** indywidualne i grupowe to forma organizacyjna działalności m.in. ambulatoryjnej opieki zdrowotnej. Istotą tej formy jest realizowanie przez prywatne podmioty świadczeń zdrowotnych dla ludności, także w ramach środków publicznych. Dane o praktykach lekarskich obejmują te podmioty, które świadczą usługi zdrowotne **wyłącznie w ramach środków publicznych.**

Dane o praktykach lekarskich wykazywane są łącznie z praktykami lekarskimi przeprowadzającymi badania profilaktyczne w zakresie służby medycyny pracy.

4. **Apteki ogólnodostępne** nie obejmują aptek w stacjonarnych zakładach opieki zdrowotnej, np. w szpitalach, w sanatoriach.

Punkty apteczne są to ogólnodostępne punkty sprzedaży leków gotowych, których asortyment jest ściśle określony. Punkt apteczny może być prowadzony przez farmaceutę z rocznym stażem lub technika farmaceutycznego z trzyletnim stażem pracy w aptekach ogólnodostępnych.

5. Dane o **domach i zakładach pomocy społecznej** dotyczą placówek stacjonarnych, dla których organami założycielskimi i podmiotami prowadzącymi są: jednostki samorządu terytorialnego, stowarzyszenia, organizacje społeczne, kościoły i związki wyznaniowe, fundacje, osoby fizyczne i prawne, pracodawcy.

6. **Placówki opiekuńczo-wychowawcze dla dzieci i młodzieży** prezentuje się zgodnie z rozporządzeniem Ministra Polityki Społecznej z dnia 14 II 2005 r. (Dz. U. Nr 37, poz. 331 z dnia 24 III 2005 r.).

Placówka zapewnia dziecku całodobową ciągłą lub okresową opiekę i wychowanie oraz zaspokaja jego niezbędne potrzeby bytowe, rozwojowe, w tym emocjonalne, społeczne, religijne, a także

Health care and social welfare

1. The data presented in this chapter within the scope of health care include information concerning public and non-public activities of the **health care services excluding health care services of the Ministry of National Defence, the Ministry of the Interior and Administration as well as health service in prisons.**

2. Data regarding **beds in hospitals** and other in-patient units concern permanent beds in patient wards (fully equipped), either occupied or prepared to receive patients.

Information regarding **beds in general hospitals** do not include places (beds and incubators) for new-borns as well as places in day wards

3. **Medical practices:** individual and group private practices are an organizational form of activity among others ambulatory health care service. The basis of this form of activity is the realization of health care services for the general population by private entities, as well as within the framework of public funds. Data concerning medical practices include those entities that render health care services **exclusively within the framework of public funds.**

Presented data concerning medical practices include medical practices conducted within the framework of occupational medical service.

4. **Public pharmacies** do not include pharmacies in stationary health care institutions e.g., in hospitals and sanatoria.

Pharmaceutical outlets are sales outlets for selling prepared medicines, the range of which is precisely defined. Pharmaceutical outlet can be managed by pharmacists with one year service or pharmaceutical technician with three years service in public pharmacies.

5. Data regarding **social welfare homes and facilities** concern facilities, established and led by local self-government entities, societies, social organisations, the Church and religious associations, foundations, legal and natural persons, employees.

6. **Care and education centres for children and young people** are presented in accordance with the decree of Minister of Social Policy, dated 14 II 2005 (Journal of Laws No. 37, item 331).

The centre provides the child with round-the-clock permanent or temporary care and also secures the necessary livelihood, developmental including emotional, social and religious needs of the child, and secures the child's benefiting from

zapewnia korzystanie z przysługujących na podstawie odrębnych przepisów świadczeń zdrowotnych i kształcenia.

Wyróżnia się m.in. placówki:

- **interwencyjne** — zapewniają dzieciom znajdującym się w sytuacji kryzysowej doraźną, całodobową opiekę i wychowanie, kształcenie dostosowane do wieku i możliwości. Przygotowują diagnozę stanu psychofizycznego, sytuacji życiowej oraz opis wskazań do dalszej pracy z dzieckiem,
- **rodzinne** — tworzące wielodzietną rodzinę, umożliwiające całodobową opiekę i wychowanie (np. licznemu rodzeństwu), zapewniające kształcenie, wyrównywanie opóźnień rozwojowych i szkolnych,
- **socjalizacyjne** — zapewniające całodobową opiekę, wychowanie i kształcenie oraz zaspokojenie niezbędnych potrzeb dziecka, zapewniające zajęcia korekcyjne, kompensacyjne, logopedyczne, terapeutyczne rekompensujące brak wychowania w rodzinie i przygotowujące do życia społecznego, a dzieciom niepełnosprawnym — odpowiednią rehabilitację i zajęcia specjalistyczne,
- **wielofunkcyjne** — zapewniające dzienną i całodobową opiekę oraz wychowanie poprzez realizację zadań przewidzianych dla placówki: wsparcia dziennego, interwencyjnej i socjalizacyjnej, a także łączące dzienne i całodobowe działania terapeutyczne, interwencyjne i socjalizacyjne skierowane na dziecko i rodzinę dziecka.

Kultura i turystyka

1. Do **księgozbioru** bibliotek publicznych zaliczono książki i broszury oraz gazety i czasopisma.

Za **czytelnika** uważa się osobę, która w ciągu roku sprawozdawczego została zarejestrowana w bibliotece i dokonała co najmniej jednego wypożyczenia.

2. W muzeach jako **muzealia** wykazano rzeczy ruchome i nieruchomości wpisane do inwentarza muzealiów.

3. Informacje o **kinach** dotyczą działalności kin ogólnie dostępnych, tj. powołanych do publicznego udostępniania filmów w formie projekcji na seansach filmowych, bez względu na rodzaj stosowanego nośnika filmu (taśma światłoczuła, taśma magnetyczna eksploatowana w technice wideo).

4. **Termin turystyka** - zgodnie z definicją Światowej Organizacji Turystyki – obejmuje czynności osób podróżujących w celach innych niż podjęcie pracy zarobkowej, tj. głównie w celach wypoczynkowych, służbowych, religijnych itp. i pozostających poza swoim codziennym środowiskiem nie dłużej niż 1 rok.

5. **Baza noclegowa turystyki** dotyczy turystycznych obiektów zbiorowego zakwaterowania, tj. nie obejmuje pokoi gościnnych i kwater agroturystycznych.

services to which he/she is entitled on the basis of separate regulations on health care services and education.

Differentiates centres, i.a.:

- **intervention** — provide children in an immediate crisis situation 24-hour care as well as education adapted to age and abilities. Intervention centres diagnose the psychophysical state of a given child, the child's living conditions as well as recommend the further course of working with the child,
- **family** — creating family with many children, allowing for 24-hour care for e.g. numerous brothers and sisters, providing education, compensating for worse development and performance at school,
- **socialization** — providing 24-hour care and education as well as fulfilling the necessary needs of the child, providing corrective activities, compensatory classes, speech therapy classes, therapeutic classes compensating lack of family care and preparing for life in society, and providing appropriate rehabilitation and specialised activities for children with disabilities,
- **multi-functional** — providing daytime and 24-hour care by performing tasks of: daytime assistance centre, intervention and socialization centre, as well as by combining daytime and 24-hour therapeutic, intervention and socialization activity, directed to child and child's family.

Culture and tourism

1. Books and pamphlets as well as newspapers and magazines constitute the **collection** of public libraries.

A **borrower** is a person who in the course of a reporting year was registered at a library and checked out at least one item.

2. Movable subjects and real estate registered in exhibit inventory are presented as **exhibits** in museums.

3. Information regarding **cinemas** concerns the activity of public cinemas, i.e., established for the purpose of public film screenings, regardless of the film carrier used (light-sensitive and magnetic tape).

4. **Tourism**, in accordance with the definition of the World Tourism Organization (WTO), includes activities of persons travelling for purposes other than that connected with earning income, i.e., mainly for recreational, work-related, religious and other purposes, and remaining outside their normal environment not longer than 1 year.

5. **Tourist accommodation facilities** include collective tourist accommodation establishments (i.e., do not include rooms for rent and agro tourism lodgings).

6. W informacjach o **miejscach noclegowych turystyki** nie uwzględnia się miejsc w obiektach przejściowo nieczynnych z powodu przebudowy, remontu, itp.

Rolnictwo i leśnictwo

1. Dane o powierzchni użytków rolnych ogółem oraz według rodzajów użytków od 2002 r. prezentuje się bez gruntów niestanowiących gospodarstw rolnych. Dane za 2000 rok zmieniono w stosunku do opublikowanych w poprzednich edycjach Rocznika; dane podano w warunkach porównywalnych.

Do **sadów** zalicza się grunty zasadzone drzewami i krzewami owocowymi o powierzchni nie mniejszej niż 0,1 ha.

Łąki i pastwiska są to grunty trwale pokryte trawami, z zasady koszone (łąki) lub wypasane (pastwiska); nie zalicza się gruntów ornych obsianych trawami w ramach płodozmianu.

2. Informacje w zakresie leśnictwa dotyczą:

1) **lasów publicznych** stanowiących własność:

- a) Skarbu Państwa – zarządzanych oraz użytkowanych czasowo lub w całości przez:
- Państwowe Gospodarstwo Leśne Lasy Państwowe (w skrócie „Lasy Państwowe”), nadzorowane przez Ministra Środowiska,
 - jednostki ochrony przyrody (parki narodowe),
 - jednostki organizacyjne innych ministrów, wojewodów, gmin lub związków komunalnych i Agencję Nieruchomości Rolnych (do VII 2003 r. – Agencja Własności Rolnej Skarbu Państwa),

b) gmin (w tym gmin mających również status miasta na prawach powiatu);

2) **lasów prywatnych** stanowiących własność:

- a) osób fizycznych,
 b) wspólnot gruntowych będących własnością wszystkich lub części mieszkańców wsi,
 c) spółdzielni produkcji rolniczej,
 d) innych osób prawnych.

3. **Powierzchnia gruntów leśnych** obejmuje powierzchnię lasów oraz gruntów związanych z gospodarką leśną.

Do **powierzchni lasów** zalicza się grunty o zwartej powierzchni co najmniej 0,1 ha:

- pokryte roślinnością leśną (powierzchnia zalesiona),
- przejściowo pozbawione roślinności leśnej (zręby, halizny, płazowiny, plantacje choinek i krzewów oraz polećka łowieckie).

Są to grunty przeznaczone do produkcji leśnej lub wchodzące w skład rezerwatów przyrody i parków narodowych albo wpisane do rejestrów zabytków.

Do **gruntów związanych z gospodarką leśną** zalicza się grunty zajęte pod wykorzystywane dla potrzeb gospodarki leśnej: budynki i budowle, linie podziału przestrzennego lasu, drogi leśne, szkółki leśne, miejsca składowania drewna itp.

Zalesienia polegają na zakładaniu upraw leśnych na gruntach pozostających poprzednio poza uprawą leśną (niezaliczonych do powierzchni lasów).

6. In data regarding the **number of beds** for tourists, places in temporary inactive facilities due to expansion, renovation, etc., are not included.

Agriculture and forestry

1. Data regarding the total area of agricultural land and area by land type since 2002 have been presented excluding non-farm land. Data for 2000 have been changed in relation to data published in the previous editions of the Yearbook; data are presented in comparative conditions.

Orchards are understood as land planted with fruit-bearing trees and bushes not smaller than 0,1 ha.

Meadows and pastures are understood as areas covered by grass which is mowed (meadows) or pastured (pastures); and do not include arable land sown with grass as part of crop rotation

2. Information within the scope of forestry concerns:

1) **public forests** owned by:

- a) the State Treasury – managed and utilized temporarily or perpetually by:
- State Forestry Organizational Entity "State Forests" (abbreviated as "State Forests") supervised by the Minister of Environment,
 - nature protection units (national parks),
 - organizational units supervised by different ministers, voivods, gminas or municipal associations and the Agricultural Property Agency (from VII 2003 – the Agricultural Property Agency of the State Treasury),

b) gminas (of which gminas which are also cities with powiat status);

2) **private forests** owned by:

- a) natural persons,
 b) land held in common by all or part of the residents of a village,
 c) agricultural production co-operatives,
 d) other legal persons.

3. **Forest land** includes area of forests as well as land connected with silviculture.

Forest areas include land with a homogeneous area of at least 0,1 ha:

- covered by forest vegetation (wooded area),
- temporarily devoid of forest vegetation (felling sites, blanks, irregularly stocked open stands, coniferous tree and bush plantations, hunting grounds).

These areas are designated for silviculture production, comprising portions of nature reserves and national parks or are registered as nature monuments.

Land connected with silviculture includes land used for purposes of forest management: buildings and structures, spatial division lines in forests, forest roads, forest nurseries, wood stockpiling areas, etc.

Afforestation consists in establishing woodland crops on land previously outside silviculture (not included in forest area).

4. Wskaźnik lesistości (lesistość) obliczono jako stosunek procentowy powierzchni lasów do ogólnej powierzchni geodezyjnej województwa/powiatu/gminy.

Finanse publiczne

1. Ogólne zasady finansów publicznych, gospodarki finansowej jednostek samorządu terytorialnego, sprawozdawczości budżetowej oraz klasyfikacji dochodów i wydatków budżetowych regulują m.in. następujące akty prawne:

- ustawa z dnia 30 VI 2005 r. o finansach publicznych (Dz. U. Nr 249, poz. 2104 z późniejszymi zmianami),
- ustawa z dnia 8 III 1990 r. o samorządzie gminnym (tekst jednolity Dz. U. z 2001 r. Nr 142, poz. 1591, z późniejszymi zmianami),
- ustawa z dnia 5 VI 1998 r. o samorządzie powiatowym (Dz. U. z 2001 r. Nr 142, poz. 1592, z późniejszymi zmianami),
- ustawa z dnia 5 VI 1998 r. o samorządzie województwa (Dz. U. z 2001 r. Nr 142, poz. 1590, z późniejszymi zmianami),
- ustawa z dnia 13 XI 2003 r. o dochodach jednostek samorządu terytorialnego (Dz. U. Nr 203, poz. 1966, z późniejszymi zmianami),
- rozporządzenie Ministra Finansów z dnia 27 VI 2006 r. w sprawie sprawozdawczości budżetowej (Dz. U. Nr 115, poz. 781).

Dochody i wydatki budżetów jednostek samorządu terytorialnego grupuje się na podstawie klasyfikacji budżetowej, którą ustala Minister Finansów w drodze rozporządzenia. Prezentowane w dziale dane w podziale według działów i paragrafów opracowano zgodnie z klasyfikacją dochodów i wydatków budżetowych, obowiązującą na mocy rozporządzeń Ministra Finansów: do 2002 r. – z dnia 18 VII 2000 r. (Dz. U. Nr 59, poz. 688 z późniejszymi zmianami), w 2005 r. – z dnia 20 IX 2004 r. (Dz. U. Nr 209, poz. 2132 z późniejszymi zmianami), od 2006 r. – z dnia 14 VI 2006 r. (Dz. U. Nr 107, poz. 726 z późniejszymi zmianami).

2. Na dochody budżetów jednostek samorządu terytorialnego składają się:

- 1) dochody własne, tj.:
 - a) dochody z tytułu udziałów we wpływach z podatku dochodowego od osób prawnych i osób fizycznych,
 - b) wpływy z podatków ustalanych i pobieranych na podstawie odrębnych ustaw, tj.: podatek rolny, podatek od nieruchomości, podatek od środków transportowych, wpływy z karty podatkowej, podatek od spadków i darowizn, podatek leśny,
 - c) wpływy z opłat ustalanych i pobieranych na podstawie odrębnych ustaw, np.: z opłaty skarbowej, eksploatacyjnej, targowej, podatku od czynności cywilnoprawnych,
 - d) dochody z majątku jednostek samorządu terytorialnego,

4. The forest cover indicator (forest cover) was calculated as the percentage ratio of forest area to the total geodetic area of the voivodship/powiat/gmina.

Public finance

1. The general principles of public finance, management of local self-government entities, budgetary reporting and classification of budget revenue and expenditure are regulated by the following legal acts:

- the Law on Public Finance, dated 30 VI 2005 (Journal of Laws No. 249, item 2104, with later amendments),
- the Law on Gmina Self-government, dated 8 III 1990 (uniform text Journal of Laws of 2001 No. 142, item 1591, with later amendments),
- the Law on Powiat Self-government, dated 5 VI 1998 (Journal of Laws of 2001 No. 142, item 1592, with later amendments),
- the Law on Voivodship Self-government, dated 5 VI 1998 (Journal of Laws of 2001 No. 142, item 1590, with later amendments),
- the Law on Revenue of Local Self-government entities dated 13 XI 2003 (Journal of Laws No. 203, item 1966, with later amendments),
- the Regulation of the Ministry of Finance, dated 27 VI 2006, on budgetary statements (Journal of Laws No. 115, item 781).

Revenue and expenditure of local self-government entities budgets are grouped on the basis of budget classification, introduced by the Regulation of the Minister of Finance. The data presented in the chapter divided into divisions and paragraphs were compiled in accordance with the classification of budget revenue and expenditure, obligatory on the basis of the decrees of the Minister of Finance: until 2002 – dated 18 VII 2000 (Journal of Laws No. 59, item 688 with later amendments), in 2005 – dated 20 IX 2004 (Journal of Laws No. 209, item 2132 with later amendments), since 2006 – dated 14 VI 2006 (Journal of Laws No. 107, item 726 with later amendments).

2. Revenue of local self-government entities budgets consist of:

- 1) own revenue, i.e.:
 - a) revenue from the shares in receipts from personal and corporate income taxes,
 - b) receipts from taxes established and collected on the basis of separate acts (i.e., agricultural tax, tax on real estate, tax on means of transport, receipts from lump-sum taxation, inheritance and gifts, forest tax),
 - c) receipts from fees established and collected on the basis of separate acts (i.e., from treasury, service, marketplace fees, tax on civil law transactions),
 - d) receipts from property of local self-government entities,

- e) pozostałe dochody jednostek samorządu terytorialnego, np.: opłaty administracyjne, opłaty miejscowe, odsetki od środków gromadzonych na rachunkach bankowych, odsetki za nieterminowo wnoszone opłaty;
- 2) dotacje celowe z budżetu państwa:
- a) na zadania z zakresu administracji rządowej,
b) na zadania własne,
c) na zadania realizowane na podstawie porozumień z organami administracji rządowej;
- 3) dotacje otrzymane z funduszy celowych;
- 4) pozostałe dotacje;
- 5) środki na dofinansowanie własnych zadań ze źródeł pozabudżetowych;
- 6) subwencje ogólne z budżetu państwa przekazywane wszystkim jednostkom samorządu terytorialnego dla uzupełnienia ich własnych dochodów (w tym część oświatowa).

3. Na wydatki budżetów jednostek samorządu terytorialnego składają się m.in.:

- 1) dotacje, w tym dotacje dla jednostek organizacyjno-prawnych działających w budżetach jednostek samorządu terytorialnego, tj. zakładów budżetowych, gospodarstw pomocniczych, środków specjalnych i funduszy celowych;
- 2) świadczenia na rzecz osób fizycznych;
- 3) wydatki bieżące jednostek budżetowych:
- a) wynagrodzenia,
b) składki na ubezpieczenia społeczne i Fundusz Pracy,
c) zakup materiałów i usług;
- 4) wydatki majątkowe, w tym inwestycyjne.

Inwestycje i środki trwałe

1. Informacje o nakładach inwestycyjnych opracowano według zasad systemu rachunków narodowych, zgodnie z zaleceniami „ESA 1995”.

Nakłady inwestycyjne są to nakłady finansowe lub rzeczowe, których celem jest stworzenie nowych środków trwałych lub ulepszenie (przebudowa, rozbudowa, rekonstrukcja lub modernizacja) istniejących obiektów majątku trwałego, a także nakłady na tzw. pierwsze wyposażenie inwestycji.

Nakłady inwestycyjne dzielą się na nakłady na środki trwałe oraz pozostałe nakłady.

Nakłady na środki trwałe są to nakłady na:

- budynki i budowle (obejmują budynki i lokale oraz obiekty inżynierii lądowej i wodnej), w tym m.in. roboty budowlano-montażowe, dokumentacje projektowo-kosztorysowe,

- maszyny, urządzenia techniczne i narzędzia (łącznie z przyrządami, ruchomościami i wyposażeniem),
- środki transportu,

e) *other receipts of local self-government entities (i.e.: administrative fees, local fees, interest on funds deposited in bank accounts, interest on late payments);*

2) *appropriated allocations from the state budget of which for:*

- a) *government administration tasks,*
- b) *own tasks,*
- c) *tasks realized on the basis of agreements with government administration bodies;*

3) *allocations received from appropriated funds;*

4) *other allocations;*

5) *funds for the additional financing of own tasks from non-budgetary sources;*

6) *general subsidies from the state budget transferred to all local self-government entities for supplementing their own revenue (including educational tasks).*

3. **Expenditure of local self-government budgets** include among others:

1) *allocations including allocations for the organizational-legal entities operating in the budgets of local self-government entities, i.e.: budgetary establishments, auxiliary units, special funds and appropriated funds;*

2) *benefits for natural persons;*

3) *current expenditure of budgetary entities:*

- a) *wages and salaries,*
- b) *contributions for social security and the Labour Fund,*
- c) *purchase of materials and services;*

4) *property expenditure including investment expenditure.*

Investments and fixed assets

1. *Information regarding investment outlays was compiled according to the principles of the system of national accounts, according to the recommendations of “European System of Accounts 1995” (ESA).*

Investment outlays are financial or tangible outlays, the purpose of which is the creation of new fixed assets or the improvement (rebuilding enlargement, reconstruction or modernization) of existing capital asset items, as well as outlays on so-called initial investments.

Investment outlays are divided into outlays on fixed assets and other outlays.

Outlays on fixed assets include outlays on:

- *buildings and structures (include buildings and places as well as land and water engineering constructions), of which, i.a., construction and assembly works, design and cost estimate documentations,*

- *machinery, technical equipment and tools (including instruments, movables and endowments),*
- *transport equipment,*

– inne, tj.: melioracje szczegółowe, koszty ponoszone przy nabyciu gruntów i używanych środków trwałych, inwentarz żywy (stado podstawowe) i zasadzenia wieloletnie, a ponadto odsetki od kredytów i pożyczek inwestycyjnych za okres realizacji inwestycji (z wyjątkiem odsetek nieuwzględnionych w wartości nakładów na środki trwałe przez podmioty stosujące Międzynarodowe Standardy Rachunkowości – MSR, wprowadzone od 1 I 2005 r.).

Pozostałe nakłady są to nakłady na tzw. pierwsze wyposażenie inwestycji oraz inne koszty związane z realizacją inwestycji. Nakłady te nie zwiększają wartości środków trwałych.

2. Nakłady inwestycyjne zaliczono do odpowiednich sekcji Polskiej Klasyfikacji Działalności zgodnie z zaklasyfikowaniem działalności inwestora (podmiotu gospodarki narodowej), z wyjątkiem nakładów na obiekty niezwiązane z jego podstawową działalnością, które zaliczono do odpowiedniej sekcji według kryterium przeznaczenia obiektu (dotyczy np. budynków i lokali mieszkalnych, obiektów przeznaczonych dla potrzeb edukacji, ochrony zdrowia, sportu i rekreacji).

3. Podziału nakładów inwestycyjnych według podregionów i powiatów dokonano na podstawie faktycznej lokalizacji inwestycji.

4. Od 2002 r. — w związku z nowelizacją ustawy o rachunkowości (jednolity tekst Dz. U. 2002 Nr 76, poz. 694, z późniejszymi zmianami) nakłady inwestycyjne na niektóre przedmioty leasingu, stanowiące środki trwałe podmiotów je użytkujących (leasingobiorców), zaliczono do nakładów tych podmiotów; do 2001 r. nakłady te były wykazywane przez podmioty finansujące (leasingodawców), tj. zaliczane były do sekcji „Pośrednictwo finansowe” oraz „Obsługa nieruchomości, wynajem i usługi związane z prowadzeniem działalności gospodarczej”, co wpłynęło na poziom prezentowanych wielkości.

5. **Do środków trwałych** zalicza się kompletne i nadające się do użytku składniki majątkowe o przewidywanym okresie używania dłuższym niż rok, w tym również drogi publiczne, ulice i place łącznie z pobocznymi i podbudową, uzbrojenie terenu, zasadzenia wieloletnie, melioracje, budowle wodne, grunty i inwentarz żywy (stado podstawowe) oraz od 1 I 2002 r. spółdzielcze własnościowe prawo do lokalu mieszkalnego i spółdzielcze prawo do lokalu niemieszkalnego (użytkowego).

Dane o środkach trwałych nie obejmują wartości gruntów uznanych od 1 I 1991 r. za środki trwałe zgodnie z rozporządzeniem Rady Ministrów z dnia 12 XII 1990 r. (Dz. U. Nr 90, poz. 529) oraz prawa użytkowania wieczystego gruntu uznanego od 1 I 2002 r. za środki trwałe zgodnie z ustawą o rachunkowości z dnia 29 IX 1994 r. (jednolity tekst Dz. U. 2002, Nr 76, poz. 694, z późniejszymi zmianami).

– *others, i.e., detailed meliorations, costs incurred for purchasing land and second-hand fixed assets, livestock (basic herd), long-term plantings, interests on investment credits and investment loans for the period of investment realization (except for interests not included in outlays on fixed assets by units that used International Accounting Standards – IAS, implemented since 1 I 2005).*

Other outlays are outlays on so-called initial investments as well as other costs connected with investment realization. These outlays do not increase the value of fixed assets.

2. Investment outlays are included into the appropriate sections and divisions of the NACE rev. 1 in accordance with the classification of the investor's activity (entity of the national economy), with the exception of outlays on structures not connected with its basic activity, which were included into the appropriate sections and divisions according to the criteria of structure destination (concerning, e. g. residential buildings, buildings for education, health care, sport and recreational purposes).

3. The division of investment outlays by subregions and powiats was made on the basis of the actual location of the investment.

4. Since 2002 due to amendment Act of Accounting (uniform text Journal of Laws 2002 No. 76, item 694, with later amendments) investment outlays on some objects of lease being fixed assets of units using them (lessee) were included into investment outlays of those units; until 2001 those outlays had been reported by units that had financed them (lessor), i.e. were classified in the section "Financial intermediation" and "Real estate, renting and business activities", what had impact on the level of presented amounts.

5. **Fixed assets** include means of work and other objects completed and ready, on the day of transfer for usage, with an expected period of utility exceeding 1 year, of which also public roads, streets and squares, together with shoulders and foundations, development of tracts of land, long-term plantings, meliorations, water structures, land and livestock (basic herd) as well as since 1 I 2002 co-operative ownership right to residential premise and co-operative right to non-residential (utilitarian) premise.

Data regarding fixed assets do not include the value of land recognised since 1 I 1991, as a fixed asset, in accordance with the decree of the Council of Ministers, dated 12 XII 1990 (Journal of Laws No. 90, item 529) as well as right of perpetual use of land regarded as fixed assets since 1 I 2002, in accordance with the Act on Accounting, dated 29 IX 1994 (uniform text, Journal of Laws 2002, No. 76, item 694, with later amendments).

6. Wartość brutto środków trwałych jest to wartość równa nakładom poniesionym na ich zakup lub wytworzenie, bez potrącenia wartości zużycia (umorzenia).

Przez **wartość brutto** środków trwałych w bieżących cenach ewidencyjnych według stanu w dniu 31 XII należy rozumieć w zakresie środków trwałych przekazanych do eksploatacji:

- przed 1 I 1995 r. – wartość w cenach odtworzenia z września 1994 r.;
- po 1 I 1995 r. – wartość w cenach bieżących nabycia lub wytworzenia,
- od 1 I 2005 r. również wycenę według wartości godziwej w podmiotach stosujących Międzynarodowe Standardy Rachunkowości (MSR).

7. Podziału środków trwałych według sekcji Polskiej Klasyfikacji Działalności w układzie podregionów i powiatów dokonano zgodnie z siedzibą jednostki lokalnej rodzaju działalności.

Podmioty gospodarki narodowej

Dane dotyczące **podmiotów gospodarki narodowej** obejmują podmioty zarejestrowane w Krajowym Rejestrze Urzędowym Podmiotów Gospodarki Narodowej (REGON), tj. osoby prawne, jednostki organizacyjne niemające osobowości prawnej oraz osoby fizyczne prowadzące działalność gospodarczą, z wyłączeniem osób prowadzących indywidualne gospodarstwa rolne.

Inne

1. Drogi publiczne, na podstawie znowelizowanych przepisów ustawy o drogach publicznych (Dz. U. Nr 19 z 2007 r., poz. 115, z późniejszymi zmianami), dzielą się na następujące kategorie: drogi krajowe, wojewódzkie, powiatowe i gminne.

Do **dróg powiatowych** zalicza się drogi (poza krajowymi i wojewódzkimi) stanowiące połączenia miast będących siedzibami powiatów z siedzibami gmin i siedzib gmin między sobą.

Do **dróg gminnych** zalicza się drogi o znaczeniu lokalnym, stanowiące uzupełniającą sieć dróg (poza krajowymi, wojewódzkimi i powiatowymi) służących miejscowym potrzebom, z wyłączeniem dróg wewnętrznych.

2. Targowiska są to wyodrębnione tereny i budowle (place, ulice, hale targowe) ze stałymi, względnie sezonowymi punktami sprzedaży drobnotalicznej lub urządzeniami przeznaczonymi do prowadzenia handlu w wyznaczone dni tygodnia lub codziennie (bazaary).

Za **targowiska sezonowe** należy uznać te place i ulice, gdzie uruchamiane są na okres do 6 miesięcy punkty handlowe, w związku ze wzmożonym ruchem nabywców (np. ruch urlopowy) i działalność ta jest ponawiana w kolejnych sezonach.

6. The gross value of fixed assets is the value equal to the outlays incurred on purchasing or manufacturing them, without deducting consumption value (depreciation).

The **gross value of fixed assets at current book-keeping prices** is understood, as of 31 XII within the scope of fixed assets designated for exploitation:

- before 1 I 1995 – the value at replacement prices of September 1994;
- after 1 I 1995 – the purchase or manufacturing value at current prices,
- since 1 I 2005 also revaluation according to fair value in units that used International Accounting Standards (IAS).

7. The division of fixed assets by NACE rev. I sections by subregions and powiats was made according to the abode of local kind-of-activity unit.

Entities of the national economy

Data concerning **entities of the national economy** include entities registered in the Country Official Register of the Units of the National Economy (REGON), i.e., legal persons, organizational units without legal personality as well as natural persons conducting economic activity, excluding private farms in agriculture.

Other

1. Public roads are divided on the basis of amended provisions to the Law on Public Roads (Journal of Laws 2007 No. 19, item 115, with later amendments) into following categories: national, voivodship, powiat and gmina roads.

Powiat roads include roads (excluding national and voivodship roads), which link powiat capital cities with gmina capital cities with other such cities.

Gmina roads are local roads complementing the road network (excluding domestic, voivodship and powiat roads) serving regional needs, excluding interior roads.

2. Marketplaces are specific areas and structures (squares, streets, market halls) with permanent or seasonal outlets for small-scale retail sales or with facilities designated for conducting trade on specific days of the week or weekly (bazaars).

Seasonal marketplaces are those squares and streets where trade outlets conduct activity for a period of 6 months, in connection with increased demand from buyers (e.g. holiday demand) and this activity is repeated in successive seasons.

U w a g a. Przeliczeń danych na 1 mieszkańca (1000 ludności itp.) za rok 2000 dokonano przy przyjęciu skorygowanej liczby ludności uwzględniającej wyniki Narodowego Spisu Powszechnego Ludności i Mieszkań 2002.

N o t e. Calculations of data per capita (1000 population, etc.) for 2000 are based on the revised number of population, which considers the results of Population and Housing Census of 2002.

I. WAŻNIEJSZE DANE O WOJEWÓDZTWIE

MAJOR DATA ON THE VOIVODSHIP

| WYSZCZEGÓLNIENIE | 2000 | 2005 | 2006 | 2007 | SPECIFICATION |
|---|-------|-------|-------|-------|--|
| POWIERZCHNIA AREA | | | | | |
| Powierzchnia w km ² (stan w dniu 31 XII)..... | 25114 | 25114 | 25122 | 25122 | Area in km ² (as of 31 XII) |
| STAN I OCHRONA ŚRODOWISKA ENVIRONMENTAL PROTECTION | | | | | |
| Pobór wody - w % poboru ogółem - na cele: | | | | | Water withdrawal - in % of total withdrawal - for purposes of: |
| produkcyjne ^a (poza rolnictwem, łowiectwem, leśnictwem oraz rybołówstwem i rybactwem) | 34,1 | 32,3 | 33,4 | 33,5 | production ^a (excluding agriculture, hunting and forestry and fishing) |
| eksploatacji sieci wodociągowej ^b ... | 25,8 | 24,2 | 24,0 | 23,6 | exploitation water-line system ^b |
| Zużycie wody na 1 km ² w dam ³ : | | | | | Consumption of water per 1 km ² in dam ³ : |
| na potrzeby gospodarki narodowej i ludności | 13,5 | 13,6 | 14,1 | 14,1 | for needs of the national economy and population |
| do produkcji przemysłowej | 4,8 | 4,5 | 4,9 | 4,9 | for industrial production |
| Ścieki przemysłowe i komunalne oczyszczane w % wymagających oczyszczenia ^c | 96,9 | 97,6 | 97,7 | 97,0 | Industrial and municipal waste water treated in % of requiring treatment ^c |
| Ścieki przemysłowe i komunalne nieoczyszczane na 1 km ² w dam ³ ... | 0,1 | 0,1 | 0,1 | 0,1 | Industrial and municipal waste water untreated per 1 km ² in dam ³ |
| Ludność korzystająca ^d z oczyszczalni ścieków w % ogółu ludności | 47,8 | 51,0 | 51,9 | 52,6 | Population using ^d waste water treatment plants in % of total population |
| Emisja przemysłowych zanieczyszczeń powietrza z zakładów szczególnie uciążliwych dla czystości powietrza na 1 km ² w t: | | | | | Emission of industrial air pollutants by plants generating substantial air pollution per 1 km ² in t: |
| pyłowych | 0,3 | 0,3 | 0,2 | 0,2 | particulates |
| gazowych (bez dwutlenku węgla) | 1,6 | 1,5 | 1,5 | 1,5 | gases (excluding carbon dioxide) |
| Redukcja przemysłowych zanieczyszczeń powietrza z zakładów szczególnie uciążliwych dla czystości powietrza w % zanieczyszczeń wytworzonych: | | | | | Reduction of industrial air pollutants by plants generating substantial air pollution in % of pollutants produced: |
| pyłowych | 97,7 | 98,2 | 98,6 | 99,0 | particulates |
| gazowych (bez dwutlenku węgla) | 41,5 | 84,7 | 84,8 | 84,8 | gases (excluding carbon dioxide) |
| Odpady (z wyłączeniem odpadów komunalnych) ^e wytworzone (w ciągu roku) na 1 km ² w t | 168,9 | 205,2 | 194,4 | 203,9 | Waste (excluding municipal waste) ^e generated (during the year) per 1 km ² in t |
| Odpady komunalne zebrane przez zakłady oczyszczania ^f na 1 mieszkańca w kg | 256 | 155 | 168 | 173 | Municipal waste collected by purification plants ^f per capita in kg |

a Z ujęć własnych. b Pobór wody na ujęciach przed wtłoczeniem do sieci. c Odprowadzone do wód (do 2002 r. — do wód powierzchniowych) lub do ziemi. d Na podstawie szacunków; do 2000 r. określana jako ludność obsługiwana. e Patrz uwagi ogólne ust. 4 na str. 14. f Dane szacunkowe; do 2001 r. określane jako odpady stałe wywiezione.

a From own intakes. b Water withdrawal by intakes before entering the water system. c Discharged into waters (until 2002 — into surface waters) or into the ground. d Estimated data; until 2000 defined as served population. e See general notes item 4 on page 14. f Estimated data; until 2001 defined as solid waste removed.

I. WAŻNIEJSZE DANE O WOJEWÓDZTWIE (cd.)
MAJOR DATA ON THE VOIVODSHIP (cont.)

| WYSZCZEGÓLNIENIE | 2000 | 2005 | 2006 | 2007 | SPECIFICATION |
|---|---------|---------|---------|---------|--|
| STAN I OCHRONA ŚRODOWISKA (dok.) ENVIRONMENTAL PROTECTION (cont.) | | | | | |
| Nakłady inwestycyjne ^a (ceny bieżące) – w % nakładów ogółem – na: | | | | | Investment outlays ^a (current prices) – in % of total outlays – for: |
| ochronę środowiska | 4,6 | 5,2 | 5,2 | 3,5 | environmental protection |
| gospodarkę wodną | 1,5 | 1,3 | 1,6 | 1,3 | water management |
| Powierzchnia o szczególnych walorach przyrodniczych prawnie chroniona (stan w dniu 31 XII): | | | | | Legally protected areas possessing unique environmental value (as of 31 XII): |
| w % powierzchni ogólnej | 22,7 | 22,8 | 22,7 | 22,7 | in % of total area |
| na 1 mieszkańca w m ² | 2584 | 2625 | 2625 | 2625 | per capita in m ² |
| BEZPIECZEŃSTWO PUBLICZNE PUBLIC SAFETY | | | | | |
| Przestępstwa stwierdzone w zakończonych postępowaniach przygotowawczych: | | | | | Ascertained crimes in completed preparatory proceedings: |
| w liczbach bezwzględnych | 54673 | 61358 | 57331 | 51222 | in absolute numbers |
| na 10 tys. ludności | 248 | 281 | 264 | 236 | per 10 thous. population |
| Wskaźnik wykrywalności sprawców przestępstw stwierdzonych w % | 61,9 | 66,6 | 68,6 | 68,9 | Rate of detectability of delinquents in ascertained crimes in % |
| LUDNOŚĆ ^b POPULATION ^b | | | | | |
| Ludność (stan w dniu 31 XII) | 2206200 | 2179611 | 2172766 | 2166213 | Population (as of 31 XII) |
| miasta | 1028876 | 1016865 | 1013049 | 1008656 | urban areas |
| wieś | 1177324 | 1162746 | 1159717 | 1157557 | rural areas |
| z liczby ogółem kobiety | 1133397 | 1121605 | 1118994 | 1116223 | of total females |
| Kobiety na 100 mężczyzn (stan w dniu 31 XII) | 106 | 106 | 106 | 106 | Females per 100 males (as of 31 XII) |
| Ludność na 1 km ² powierzchni ogólnej (stan w dniu 31 XII) | 88 | 87 | 86 | 86 | Population per 1 km ² of total area (as of 31 XII) |
| Ludność w wieku (stan w dniu 31 XII): | | | | | Population of age (as of 31 XII): |
| produkcyjnym | 1287529 | 1348586 | 1352907 | 1356474 | working |
| poprodukcyjnym | 354234 | 360090 | 363171 | 365971 | post-working |
| Małżeństwa na 1000 ludności | 5,67 | 5,93 | 6,20 | 6,84 | Marriages per 1000 population |
| Rozwody na 1000 ludności | 0,77 | 1,29 | 0,88 | 1,07 | Divorces per 1000 population |
| Urodzenia żywe na 1000 ludności | 10,42 | 9,75 | 9,85 | 10,02 | Live births per 1000 population |
| Zgony ^c na 1000 ludności | 10,48 | 10,58 | 10,39 | 10,72 | Deaths ^c per 1000 population |
| Przyrost naturalny na 1000 ludności | -0,05 | -0,84 | -0,54 | -0,70 | Natural increase per 1000 population |
| Zgony niemowląt na 1000 urodzeń żywych | 8,00 | 7,31 | 6,42 | 6,15 | Infant deaths per 1000 live births |
| Przeciętna liczba lat dalszego trwania życia w momencie urodzenia: | | | | | Life expectancy at the moment of birth: |
| mężczyźni | 69,1 | 69,9 | 70,3 | 70,2 | males |
| kobiety | 78,5 | 79,9 | 80,2 | 80,2 | females |
| Saldo migracji wewnętrznych i zagranicznych na pobyt stały na 1000 ludności | -1,39 | -2,24 | -3,02 | -2,64 | Internal and international net migration for permanent residence per 1000 population |

a Do 2005 r. określane jako wydatki inwestycyjne. b Patrz uwagi ogólne ust. 1 na str. 17. c Łącznie ze zgonami niemowląt.

a Until 2005 defined as investment expenditures. b See general notes item 1 on page 17. c Including infant deaths.

I. WAŻNIEJSZE DANE O WOJEWÓDZTWIE (cd.)
MAJOR DATA ON THE VOIVODSHIP (cont.)

| WYSZCZEGÓLNIENIE | 2000 | 2005 | 2006 | 2007 | SPECIFICATION |
|---|-------|-------|-------|-------|--|
| RYNEK PRACY | | | | | |
| LABOUR MARKET | | | | | |
| Pracujący ^a : | | | | | <i>Employed persons</i> ^a : |
| ogółem: w tys. | 979,1 | 729,6 | 741,4 | 758,0 | <i>total: in thous.</i> |
| w tym kobiety | 485,2 | 347,1 | 350,9 | 355,9 | <i>of which women</i> |
| 1999 = 100 | 98,8 | 73,7 | 74,9 | 76,6 | <i>1999 = 100</i> |
| na 1000 ludności | 443,8 | 334,7 | 341,2 | 349,9 | <i>per 1000 population</i> |
| z liczby ogółem w %: | | | | | <i>of total number in %:</i> |
| rolnictwo, łowiectwo i leśnictwo; rybactwo ^b | 52,0 | 38,2 | 37,6 | 36,8 | <i>agriculture, hunting and for- estry; fishing</i> ^b |
| przemysł i budownictwo | 15,1 | 17,9 | 18,2 | 18,6 | <i>industry and construction</i> |
| usługi rynkowe | 18,6 | 25,2 | 25,5 | 26,0 | <i>market services</i> |
| usługi nierynkowe | 14,3 | 18,7 | 18,7 | 18,5 | <i>non-market services</i> |
| pracujący w sektorze prywat- nym | 77,6 | 74,0 | 74,3 | 75,2 | <i>employed persons in private sector</i> |
| Przeciętne zatrudnienie: | | | | | <i>Average paid employment:</i> |
| w przemyśle: | | | | | <i>in industry:</i> |
| w tys. | 106,0 | 90,0 | 90,5 | 92,1 | <i>in thous.</i> |
| na 1000 ludności | 48,1 | 41,3 | 41,6 | 42,5 | <i>per 1000 population</i> |
| w budownictwie: | | | | | <i>in construction:</i> |
| w tys. | 25,5 | 17,8 | 19,1 | 22,9 | <i>in thous.</i> |
| na 1000 ludności | 11,5 | 8,2 | 8,8 | 10,6 | <i>per 1000 population</i> |
| Bezrobotni zarejestrowani (stan w dniu 31 XII): | | | | | <i>Registered unemployed persons (as of 31 XII):</i> |
| ogółem: w tys. | 159,7 | 156,8 | 141,8 | 118,1 | <i>total: in thous.</i> |
| 1999 = 100 | 107,8 | 105,9 | 95,7 | 79,8 | <i>1999 = 100</i> |
| z liczby ogółem w %: | | | | | <i>of total number in %:</i> |
| kobiety | 52,4 | 50,0 | 51,7 | 53,1 | <i>women</i> |
| w wieku do 24 lat | 34,6 | 26,7 | 25,4 | 23,8 | <i>up to age 24</i> |
| długotrwale bezrobotni | 48,7 | 68,1 | 68,4 | 65,6 | <i>long-term unemployed persons</i> |
| Stopa bezrobocia rejestrowanego (stan w dniu 31 XII) w % | 14,0 | 17,0 | 15,5 | 13,0 | <i>Registered unemployment rate (as of 31 XII) in %</i> |

^a Stan w dniu 31 XII; według faktycznego miejsca pracy. Od 2004 r. według faktycznego miejsca pracy i rodzaju działalności. Dla gospodarstw indywidualnych w rolnictwie dane szacunkowe. Patrz uwagi ogólne, ust. 4 na str. 19. ^b W 2000 r. bez rybactwa.

^a As of 31 XII; by actual workplace. Since 2004 by actual workplace and kind of activity. For private farms in agriculture estimated data. See general notes, item 4 on page 19. ^b In 2000 excluding fishing.

I. WAŻNIEJSZE DANE O WOJEWÓDZTWIE (cd.)
MAJOR DATA ON THE VOIVODSHIP (cont.)

| WYSZCZEGÓLNIENIE | 2000 | 2005 | 2006 | 2007 | SPECIFICATION |
|------------------|------|------|------|------|---------------|
|------------------|------|------|------|------|---------------|

WYNAGRODZENIA. ŚWIADCZENIA Z UBEZPIECZEŃ SPOŁECZNYCH

WAGES AND SALARIES. SOCIAL SECURITY BENEFITS

| | | | | | |
|---|---------|---------|---------|---------|--|
| Przeciętne miesięczne wynagrodzenia brutto w zł | 1678,50 | 2076,81 | 2173,08 | 2341,59 | Average monthly gross wages and salaries in zł |
| 1999 = 100 | 112,3 | 138,9 | 145,4 | 156,7 | 1999 = 100 |
| w tym: przemysł | 1695,42 | 2052,16 | 2146,18 | 2343,07 | of which: industry |
| budownictwo | 1543,66 | 1730,48 | 1806,15 | 1927,93 | construction |
| Przeciętna liczba emerytów i rencistów ^a w tys. | 601,9 | 564,5 | 557,8 | 553,0 | Average number of retirees and pensioners ^a in thous. |
| z pozarolniczego systemu ubezpieczeń społecznych | 353,1 | 344,9 | 345,7 | 348,1 | from non-agricultural system of social insurance |
| rolników indywidualnych | 248,8 | 219,6 | 212,1 | 204,9 | farmers |
| Przeciętna miesięczna emerytura i renta brutto ^b w zł: | | | | | Average monthly gross retirement pay and pension ^b in zł: |
| z pozarolniczego systemu ubezpieczeń społecznych | 726,42 | 988,02 | 1063,28 | 1100,96 | from non-agricultural social security system |
| rolników indywidualnych ^c | 596,42 | 749,45 | 792,28 | 803,76 | farmers ^c |

INFRASTRUKTURA KOMUNALNA. MIESZKANIA

MUNICIPAL INFRASTRUCTURE. DWELLINGS

| | | | | | |
|---|---------|---------|---------|---------|--|
| Długość sieci (stan w dniu 31 XII) w km: | | | | | Network (as of 31 XII) in km: |
| wodociągowej (bez magistralnej) | 14813,7 | 17484,7 | 17940,6 | 18274,1 | water-line (excluding main) |
| kanalizacyjnej | 2380,4 | 3366,4 | 3652,3 | 3841,3 | sewerage |
| gazowej | 5820,2 | 7403,6 | 7455,3 | 7709,5 | gas-line |
| Zużycie w gospodarstwach domowych: | | | | | Consumption in households: |
| wody z wodociągów: | | | | | water from water-line systems: |
| w hm ³ | 60,0 | 57,2 | 59,0 | 58,1 | in hm ³ |
| na 1 mieszkańca w m ³ | 27,2 | 26,2 | 27,1 | 26,8 | per capita in m ³ |
| energii elektrycznej w miastach: | | | | | electricity in urban areas: |
| w GW·h | 594,7 | 647,9 | 663,4 | 665,1 | in GW·h |
| na 1 mieszkańca w kW·h | 577,9 | 636,2 | 653,8 | 658,0 | per capita in kW·h |
| gazu z sieci: | | | | | gas from gas-line system: |
| w hm ³ | 142,9 | 140,8 | 156,4 | 152,3 | in hm ³ |
| na 1 odbiorcę w m ³ | 598,2 | 510,6 | 558,8 | 538,5 | per consumer in m ³ |
| Zasoby mieszkaniowe (do 2001 r. – zamieszkałe, stan w dniu 31 XII): | | | | | Dwellings stocks (until 2001 – inhabited; as of 31 XII): |
| mieszkania: | | | | | dwellings: |
| w tys. | 674,3 | 700,8 | 705,0 | 710,2 | in thous. |
| na 1000 ludności | 305,6 | 321,5 | 324,5 | 327,8 | per 1000 population |

^a Bez emerytów i rencistów, którzy otrzymują świadczenia wypłacane przez Ministerstwo Obrony Narodowej, Ministerstwo Spraw Wewnętrznych i Administracji oraz Ministerstwo Sprawiedliwości; bez emerytów i rencistów otrzymujących świadczenia na mocy umów międzynarodowych. ^b Bez emerytur i rent wypłacanych przez Ministerstwo Obrony Narodowej, Ministerstwo Spraw Wewnętrznych i Administracji oraz Ministerstwo Sprawiedliwości; bez emerytur i rent realizowanych na mocy umów międzynarodowych; bez zasiłków rodzinnych i pielęgnacyjnych. ^c Łącznie z wypłatami z Funduszu Ubezpieczeń Społecznych w przypadku łączenia uprawnień do świadczeń z tego funduszu z uprawnieniami do świadczeń z Funduszu Emerytalno-Rentowego.

^a Excluding retirees and pensioners, who receive benefits paid by the Ministry of National Defence, the Ministry of the Interior and Administration as well as the Ministry of Justice; excluding retirees and pensioners receiving benefits on the basis of international agreements. ^b Excluding retirement pay and pension paid by the Ministry of National Defence, the Ministry of the Interior and Administration as well as the Ministry of Justice; excluding retirement pay and pension execute under international agreements; excluding family and nursing benefits. ^c Including payments from the Social Insurance Fund, in the case of a simultaneous right to benefits from this fund and to benefits from the Pension Fund.

I. WAŻNIEJSZE DANE O WOJEWÓDZTWIE (cd.)
MAJOR DATA ON THE VOIVODSHIP (cont.)

| WYSZCZEGÓLNIENIE | 2000 | 2005 | 2006 | 2007 | SPECIFICATION |
|--|---------|---------|---------|---------|--|
| INFRASTRUKTURA KOMUNALNA. MIESZKANIA (dok.) | | | | | |
| MUNICIPAL INFRASTRUCTURE. DWELLINGS (cont.) | | | | | |
| Zasoby mieszkaniowe (stan w dniu 31 XII) (dok.): | | | | | <i>Dwellings stocks (as of 31 XII) (cont.):</i> |
| izby na 1000 ludności | 1039,5 | 1197,2 | 1210,3 | 1225,4 | <i>rooms per 1000 population</i> |
| powierzchnia użytkowa mieszkań w m ² : | | | | | <i>usable floor space of dwellings in m²:</i> |
| na 1000 ludności | 19232,6 | 23620,8 | 23904,2 | 24240,1 | <i>per 1000 population</i> |
| przeciętna 1 mieszkania | 62,9 | 73,5 | 73,7 | 73,9 | <i>average per dwelling</i> |
| Mieszkania oddane do użytku: | | | | | <i>Dwellings completed:</i> |
| mieszkania: | | | | | <i>dwellings:</i> |
| w tys. | 3,0 | 5,3 | 4,8 | 5,7 | <i>in thous.</i> |
| na 1000 ludności | 1,4 | 2,4 | 2,2 | 2,6 | <i>per 1000 population</i> |
| izby na 1000 ludności | 5,7 | 11,4 | 10,5 | 12,8 | <i>rooms per 1000 population</i> |
| powierzchnia użytkowa mieszkań w m ² : | | | | | <i>usable floor space of dwellings in m²:</i> |
| na 1000 ludności | 116,1 | 255,4 | 234,4 | 295,3 | <i>per 1000 population</i> |
| przeciętna 1 mieszkania | 85,1 | 105,7 | 106,7 | 112,5 | <i>average per dwelling</i> |

EDUKACJA^a I WYCHOWANIE EDUCATION^a

| | | | | | |
|--|-------------------|-------|-------|-------|--|
| Uczniowie w szkołach ^b (stan na początku roku szkolnego) w tys.: | | | | | <i>Pupils and students in schools^b (as of beginning of the school year) in thous.:</i> |
| podstawowych | 195,7 | 156,1 | 148,7 | 141,6 | <i>primary</i> |
| gimnazjach | 72,2 | 97,9 | 93,3 | 88,4 | <i>lower secondary</i> |
| specjalnych przysposabiających do pracy | x | 0,4 | 0,5 | 0,5 | <i>special job-training</i> |
| zasadniczych zawodowych | 29,1 | 10,9 | 11,1 | 11,6 | <i>basic vocational</i> |
| liceach ogólnokształcących | 65,1 | 51,7 | 51,7 | 50,9 | <i>general secondary</i> |
| uzupełniających liceach ogólnokształcących | x | 0,4 | 0,5 | 0,3 | <i>supplementary general secondary</i> |
| liceach profilowanych | x | 13,0 | 10,6 | 7,6 | <i>specialized secondary</i> |
| technikach | 60,2 ^c | 30,6 | 29,6 | 30,7 | <i>technical secondary</i> |
| technikach uzupełniających ogólnokształcących artystycznych | x | 0,9 | 1,2 | 1,1 | <i>supplementary technical secondary</i> |
| ogólnokształcących artystycznych | x | 1,4 | 1,4 | 0,8 | <i>general art^d</i> |
| policealnych | 11,8 | 19,8 | 20,2 | 18,1 | <i>post-secondary</i> |
| Absolwenci szkół ^b w tys.: | | | | | <i>Graduates in schools^b in thous.:</i> |
| podstawowych | 73,7 ^e | 30,9 | 28,8 | 29,1 | <i>primary</i> |
| gimnazjach | x | 32,9 | 32,8 | 31,5 | <i>lower secondary</i> |
| specjalnych przysposabiających do pracy | x | 0,0 | 0,0 | 0,1 | <i>special job-training</i> |
| zasadniczych zawodowych | 11,1 | 3,7 | 3,6 | 3,4 | <i>basic vocational</i> |
| liceach ogólnokształcących | 13,1 | 17,1 | 16,5 | 17,2 | <i>general secondary</i> |
| uzupełniających liceach ogólnokształcących | x | x | 0,1 | 0,2 | <i>supplementary general secondary</i> |
| liceach profilowanych | x | 4,6 | 4,5 | 4,0 | <i>specialized secondary</i> |
| technikach | 11,6 ^c | 9,9 | 7,5 | 6,0 | <i>technical secondary</i> |
| technikach uzupełniających ogólnokształcących artystycznych | x | x | x | 0,2 | <i>supplementary technical secondary</i> |
| ogólnokształcących artystycznych | x | 0,2 | 0,2 | 0,2 | <i>general art^d</i> |
| policealnych | 4,0 | 6,1 | 6,7 | 5,5 | <i>post-secondary</i> |
| Absolwenci szkół ponadpodstawowych i ponadgimnazjalnych na 1000 ludności | 16,2 | 16,2 | 14,9 | 14,3 | <i>Graduates of upper secondary (post-primary) and upper secondary schools per 1000 population</i> |

^a Patrz uwagi ogólne ust. 1 i 2 na str. 24 i 25. ^b Bez szkół dla dorosłych, z wyjątkiem szkół policealnych. ^c Łącznie z artystycznymi. ^d Dające uprawnienia zawodowe (do roku szkolnego 2002/03 zaliczane do ponadpodstawowych średnich szkół zawodowych); patrz uwagi ogólne ust. 1 i 2 na str. 24 i 25. ^e Dane obejmują absolwentów klasy VIII i VI (klasa VI – 34,9 tys.).

^a See general notes item 1 and 2 on page 24 and 25. ^b Excluding schools for adult, excluding post-secondary schools. ^c Including art schools. ^d Leading to professional certification; until 2002/03 schools year rate to vocational secondary (post-primary) schools; see general notes item 1 and 2 on page 24 and 25. ^e Data include graduates of 8th and 6th grade (6th grade – 34,9 thous.).

I. WAŻNIEJSZE DANE O WOJEWÓDZTWIE (cd.)
MAJOR DATA ON THE VOIVODSHIP (cont.)

| WYSZCZEGÓLNIENIE | 2000 | 2005 | 2006 | 2007 | SPECIFICATION |
|---|-------|-------|-------|-------|---|
| EDUKACJA ^a I WYCHOWANIE (dok.) EDUCATION ^a (cont.) | | | | | |
| Studenci szkół wyższych ^b (stan w dniu 30 XI) w tys. | 87,1 | 104,2 | 102,7 | 102,5 | Students of higher education institutions ^b (as of 30 XI) in thous. |
| Absolwenci szkół wyższych ^{bc} w tys. | 14,5 | 21,4 | 22,2 | 22,5 | Graduates of higher education institutions ^{bc} in thous. |
| Uczniowie szkół dla dorosłych (stan na początku roku szkolnego) w tys. | 12,2 | 8,0 | 6,8 | 6,5 | Students of schools for adults (as of beginning of the school year) in thous. |
| Absolwenci szkół dla dorosłych w tys. | 3,6 | 3,4 | 3,4 | 1,8 | Graduates of schools for adults in thous. |
| Wychowanie przedszkolne (stan na początku roku szkolnego): | | | | | Pre-primary education (as of beginning of the school year): |
| miejsca w przedszkolach w tys. | 31,8 | 31,2 | 31,9 | 33,1 | places in nursery schools in thous. |
| dzieci w tys.: | | | | | children in thous.: |
| w przedszkolach | 32,0 | 30,1 | 31,1 | 32,2 | in nursery schools |
| w oddziałach przedszkolnych przy szkołach podstawowych | 16,2 | 13,8 | 13,5 | 12,4 | in pre-primary sections in primary schools |
| Dzieci w przedszkolach (stan na początku roku szkolnego) na 1000 dzieci w wieku 3-6 lat | 299,1 | 340,1 | 361,0 | 381,6 | Children in nursery schools (as of beginning of the school year) per 1000 children aged 3-6 |
| OCHRONA ZDROWIA I OPIEKA SPOŁECZNA HEALTH CARE AND SOCIAL WELFARE | | | | | |
| Pracownicy medyczni ^{de} (stan w dniu 31 XII): | | | | | Medical personnel ^{de} (as of 31 XII): |
| lekarze | 5437 | 4622 | 4483 | 4816 | doctors |
| dentyści | 935 | 915 | 733 | 1025 | dentists |
| pielęgniarki ^f | 13243 | 11423 | 11310 | 11703 | nurses ^f |
| Łóżka w szpitalach ogólnych (stan w dniu 31 XII) na 10 tys. ludności | 55,4 | 50,8 | 50,7 | 50,7 | Beds in general hospitals (as of 31 XII) per 10 thous. population |
| Leczeni w szpitalach ogólnych na 10 tys. ludności | 1683 | 1873 | 1874 | 1941 | In-patients in general hospitals per 10 thous population |
| Zakłady opieki zdrowotnej (stan w dniu 31 XII) | 626 | 747 | 813 | 890 | Health care institutions (as of 31 XII) |
| Apteki ^g (stan w dniu 31 XII) | 642 | 760 | 787 | 813 | Pharmacies ^g (as of 31 XII) |
| Liczba ludności na 1 aptekę | 3436 | 2868 | 2761 | 2664 | Population per 1 pharmacy |

a Patrz uwagi ogólne ust. 1 i 2 na str. 24 i 25. b Łącznie z filiami, wydziałami zamiejscowymi i punktami konsultacyjnymi, bez szkół resortu obrony narodowej oraz resortu spraw wewnętrznych i administracji; bez cudzoziemców. c Z poprzedniego roku szkolnego, a w roku szkolnym 2000/01 — z roku kalendarzowego. d Od 2003 r. łącznie z indywidualnymi praktykami lekarskimi i pielęgniarskimi zarejestrowanymi w Izbach Lekarskich, Pielęgniarskich. e Łącznie z lekarzami odbywającymi staż. f Łącznie z magistrami pielęgniarstwa. g Bez aptek w stacjonarnych zakładach opieki zdrowotnej.

a See general notes item 1 and 2 on page 24 and 25. b Including sections, branch departments and consultative units, excluding academies of the Ministry of National Defence and the Ministry of the Interior and Administration; excluding foreigners. c From the previous school year, and in 2000/01 schools year — the calendar year. d Since 2003 including individual medical and nurses practises registered at Chamber of Physicians. e Doctors including interns. f Including master nurses. g Excluding pharmacies in in-patient health care facilities.

I. **WAŻNIEJSZE DANE O WOJEWÓDZTWIE (cd.)***MAJOR DATA ON THE VOIVODSHIP (cont.)*

| WYSZCZEGÓLNIENIE | 2000 | 2005 | 2006 | 2007 | SPECIFICATION |
|--|------|------|------|------|---|
| OCHRONA ZDROWIA I OPIEKA SPOŁECZNA (dok.) HEALTH CARE AND SOCIAL WELFARE (cont.) | | | | | |
| Porady udzielone w zakresie ambulatoryjnej opieki zdrowotnej na 1 mieszkańca | 6,2 | 6,7 | 7,3 | 7,7 | <i>Consultations provided within the scope of out-patient health care per capita</i> |
| lekarskie | 5,5 | 5,9 | 6,3 | 6,7 | <i>doctors</i> |
| stomatologiczne | 0,7 | 0,8 | 1,0 | 1,0 | <i>dentists</i> |
| Dzieci w żłobkach ^a (stan w dniu 31 XII) na 1000 dzieci w wieku do lat 3 | 13,7 | 13,2 | 15,7 | 17,2 | <i>Children in nurseries^a (as of 31 XII) per 1000 children up to age 3</i> |
| KULTURA. TURYSTYKA CULTURE. TOURISM | | | | | |
| Biblioteki publiczne (łącznie z filiami; stan w dniu 31 XII) | 642 | 610 | 605 | 602 | <i>Public libraries (including branches; as of 31 XII)</i> |
| Księgozbiór bibliotek publicznych (stan w dniu 31 XII) na 1000 ludności w wol. | 3404 | 3170 | 3166 | 3132 | <i>Public library collections (as of 31 XII) per 1000 population in vol.</i> |
| Czytelnicy bibliotek publicznych na 1000 ludności | 203 | 198 | 191 | 186 | <i>Public library borrowers per 1000 population</i> |
| Wypożyczenia księgozbioru z bibliotek publicznych w wol.: na 1000 ludności | 3800 | 3761 | 3651 | 3505 | <i>Public library loans in vol.: per 1000 population</i> |
| na 1 czytelnika | 18,7 | 19,0 | 19,1 | 18,9 | <i>per borrower</i> |
| Miejsca w teatrach i instytucjach muzycznych (stan w dniu 31 XII) na 1000 ludności | 0,8 | 0,9 | 0,8 | 0,8 | <i>Seats in theatres and music institutions (as of 31 XII) per 1000 population</i> |
| Widzowie i słuchacze w teatrach i instytucjach muzycznych na 1000 ludności | 128 | 101 | 76 | 103 | <i>Audience in theatres and music institutions per 1000 population</i> |
| Muzea (stan w dniu 31 XII) | 39 | 39 | 39 | 40 | <i>Museums (as of 31 XII)</i> |
| Zwiedzający muzea i wystawy na 1000 ludności | 361 | 455 | 429 | 443 | <i>Museum and exhibition visitors per 1000 population</i> |
| Kina stałe (stan w dniu 31 XII) | 37 | 30 | 33 | 33 | <i>Fixed cinemas (as of 31 XII)</i> |
| Miejsca na widowni w kinach stałych (stan w dniu 31 XII) na 1000 ludności | 5,0 | 3,9 | 4,3 | 5,0 | <i>Seats in fixed cinemas (as of 31 XII) per 1000 population</i> |
| Widzowie w kinach stałych na 1000 ludności | 293 | 247 | 383 | 424 | <i>Audience in fixed cinemas per 1000 population</i> |
| Abonenci (stan w dniu 31 XII) na 1000 ludności: | | | | | <i>Subscribers (as of 31 XII) per 1000 population:</i> |
| radiowi | 221 | 221 | 191 | 182 | <i>radio</i> |
| telewizji bezprzewodowej | 214 | 212 | 185 | 176 | <i>cordless television</i> |
| Turystyczne obiekty noclegowe zbiorowego zakwaterowania (stan w dniu 31 VII) | 359 | 331 | 314 | 307 | <i>Collective tourist accommodation establishments (as of 31 VII)</i> |
| w tym hotele | 32 | 30 | 37 | 40 | <i>of which hotels</i> |
| Miejsca noclegowe (stan w dniu 31 VII) na 10 tys. ludności | 106 | 89 | 88 | 88 | <i>Number of beds (as of 31 VII) per 10 thous. population</i> |
| Korzystający z noclegów na 1000 ludności | 232 | 249 | 260 | 284 | <i>Tourists accommodated per 1000 population</i> |

^a Łącznie z oddziałami żłobkowymi.

a Including nursery wards.

I. WAŻNIEJSZE DANE O WOJEWÓDZTWIE (cd.)
MAJOR DATA ON THE VOIVODSHIP (cont.)

| WYSZCZEGÓLNIENIE | 2000 | 2005 | 2006 | 2007 | SPECIFICATION |
|---|--------|--------|--------|--------|---|
| ROLNICTWO I LEŚNICTWO AGRICULTURE AND FORESTRY | | | | | |
| Użytki rolne ^a (stan w czerwcu) | | | | | <i>Agricultural land^a (as of June)</i> |
| w tys. ha | 1682,3 | 1497,4 | 1480,8 | 1575,0 | <i>in thous. ha</i> |
| w tym grunty orne: | | | | | <i>of which arable land:</i> |
| w tys. ha | 1322,2 | 1177,1 | 1180,5 | 1216,6 | <i>in thous. ha</i> |
| w % powierzchni ogólnej | 52,6 | 46,9 | 47,0 | 48,4 | <i>in % of total area</i> |
| Powierzchnia zasiewów (stan w czerwcu) w tys. ha | 1257,0 | 1117,8 | 1124,9 | 1186,1 | <i>Sown area (as of June) in thous. ha</i> |
| w tym w % : | | | | | <i>of which in %:</i> |
| zboża podstawowe (łącznie z mieszankami zbożowymi) .. | 70,8 | 73,2 | 73,2 | 74,2 | <i>basic cereals (including cereal mixed)</i> |
| w tym: pszenica | 25,7 | 23,6 | 23,3 | 23,0 | <i>of which: wheat</i> |
| żyto | 13,1 | 8,6 | 7,2 | 7,3 | <i>rye</i> |
| ziemniaki | 10,9 | 4,6 | 4,4 | 4,0 | <i>potatoes</i> |
| buraki cukrowe | 3,9 | 4,0 | 3,5 | 3,0 | <i>sugar beets</i> |
| Zbiory w tys. t: | | | | | <i>Crop production in thous. t:</i> |
| zboża podstawowe (łącznie z mieszankami zbożowymi) | 2185,7 | 2404,4 | 1774,6 | 2095,2 | <i>basic cereals (including cereal mixed)</i> |
| w tym: pszenica | 967,7 | 896,1 | 688,8 | 915,1 | <i>of which: wheat</i> |
| żyto | 308,7 | 229,5 | 140,3 | 193,3 | <i>rye</i> |
| ziemniaki | 2495,5 | 898,9 | 763,8 | 949,8 | <i>potatoes</i> |
| buraki cukrowe | 1883,3 | 1738,5 | 1606,0 | 1740,9 | <i>sugar beets</i> |
| Płony z 1 ha w dt: | | | | | <i>Yields per 1 ha in dt:</i> |
| zboża podstawowe (łącznie z mieszankami zbożowymi) | 24,6 | 29,4 | 21,6 | 28,9 | <i>basis cereals (including cereal mixed)</i> |
| w tym: pszenica | 29,9 | 33,9 | 26,3 | 33,5 | <i>of which: wheat</i> |
| żyto | 18,7 | 23,8 | 17,2 | 22,2 | <i>rye</i> |
| ziemniaki | 182 | 174 | 155 | 200 | <i>potatoes</i> |
| buraki cukrowe | 387 | 385 | 411 | 489 | <i>sugar beets</i> |
| Zwierzęta gospodarskie: | | | | | <i>Livestock:</i> |
| bydło (stan w czerwcu): | | | | | <i>cattle (as of June):</i> |
| w tys. szt | 503,1 | 434,9 | 421,8 | 424,2 | <i>in thous. heads</i> |
| na 100 ha użytków rolnych ^b | | | | | <i>per 100 ha of agricultural land^b</i> |
| w szt | 29,3 | 29,1 | 28,5 | 27,0 | <i>in heads</i> |
| trzoda chlewna (stan w końcu lipca): | | | | | <i>pigs (end of July):</i> |
| w tys. szt | 1197,3 | 1269,3 | 1344,1 | 1289,9 | <i>in thous. heads</i> |
| na 100 ha użytków rolnych ^b | | | | | <i>per 100 ha of agricultural land^b</i> |
| w szt | 69,7 | 84,9 | 90,9 | 82,1 | <i>in heads</i> |
| Produkcja na 1 ha użytków rolnych ^b : | | | | | <i>Production per 1 ha of agricultural land^b:</i> |
| żywca rzeźnego w przeliczeniu na mięso (łącznie z tłuszczami i podrobami) ^c w kg | 97,9 | 142,2 | 163,5 | 159,3 | <i>animals for slaughter in terms of meat (including fats) ^c in kg</i> |
| mleka krowiego w l | 623,4 | 691,5 | 630,5 | 571,8 | <i>cows' milk in l</i> |

^a Według granic administracyjnych; bez gruntów niestanowiących gospodarstw rolnych. ^b Do przeliczeń przyjęto użytki rolne według siedziby użytkownika gospodarstwa bez gruntów niestanowiących gospodarstw rolnych. ^c Wołowe, cielęce, wieprzowe, baranie, końskie, drobiowe, kozie, królicze i dziczyzna; w wadze poubojowej ciepłej.

^a By administrative borders; excluding non-farm land. ^b Calculations are based on agricultural land by official residence of the land user excluding non-farm land. ^c Beef, veal, pork, mutton, horseflesh, poultry, goat, rabbit and venison; in post-slaughter warm weight.

I. WAŻNIEJSZE DANE O WOJEWÓDZTWIE (cd.)

MAJOR DATA ON THE VOIVODSHIP (cont.)

| WYSZCZEGÓLNIENIE | 2000 | 2005 | 2006 | 2007 | SPECIFICATION |
|---|---------|---------|---------|---------|---|
| ROLNICTWO I LEŚNICTWO (dok.) AGRICULTURE AND FORESTRY (cont.) | | | | | |
| Skup produktów rolnych na 1 ha użytków rolnych ^a : | | | | | Procurement of agricultural products per 1 ha of agricultural land ^a : |
| ziarno zbóż podstawowych (łącznie z mieszankami zbożowymi) w kg | 283,9 | 385,6 | 335,8 | 296,9 | basic cereal grains (including cereal mixed) in kg |
| ziemniaki w kg | 19,9 | 16,2 | 14,3 | 15,9 | potatoes in kg |
| buraki cukrowe w kg | 1096,6 | 1163,4 | 1086,7 | 1107,4 | sugar beets in kg |
| zwierzę rzeźny w przeliczeniu na mięso (łącznie z tłuszczami) ^b w kg | 67,4 | 101,7 | 115,7 | 114,3 | animals for slaughter in terms of meat (including fats) ^b in kg |
| mleko krowie w l | 315,6 | 410,8 | 399,3 | 360,7 | cows' milk in l |
| Zużycie nawozów w przeliczeniu na czysty składnik na 1 ha użytków rolnych ^{ac} w kg: | | | | | Consumption of fertilizers in terms of pure ingredient per 1 ha of agricultural land ^{ac} in kg: |
| mineralnych lub chemicznych (łącznie z wieloskładnikowymi). | 76,8 | 99,8 | 121,6 | 113,6 | mineral or chemical (including mixed fertilizers) |
| wapniowych | 68,6 | 62,9 | 40,1 | 38,4 | lime |
| Ciągniki rolnicze (stan w dniu 31 XII) na 100 ha użytków rolnych ^a w szt | 8,7 | 11,3 | . | 11,9 | Agricultural tractors (as of 31 XII) per 100 ha of agricultural land ^a in units |
| Powierzchnia gruntów leśnych (stan w dniu 31 XII) w tys. ha | 559,7 | 572,0 | 574,0 | 576,5 | Forest land (as of 31 XII) in thous. ha |
| Powierzchnia lasów (stan w dniu 31 XII): | | | | | Forest areas (as of 31 XII): |
| w tys. ha | 551,5 | 563,6 | 565,6 | 568,0 | in thous. ha |
| na 1 mieszkańca w ha | 0,3 | 0,3 | 0,3 | 0,3 | per capita in ha |
| Lesistość (stan w dniu 31 XII) w % .. | 22,0 | 22,4 | 22,5 | 22,6 | Forest cover (as of 31 XII) in % |
| Pozyskanie drewna (grubizny) na 100 ha powierzchni lasów w m ³ ... | 234,1 | 256,2 | 241,1 | 254,6 | Removals (timber) per 100 ha of forest area in m ³ |
| PRZEMYSŁ INDUSTRY | | | | | |
| Produkcja sprzedana przemysłu ^d : | | | | | Sold production of industry ^d : |
| w mln zł (ceny bieżące) | 12865,8 | 15945,3 | 16389,1 | 22891,1 | in mln zł (current prices) |
| 1999 = 100 (ceny stałe) | 107,4 | 132,8 | 142,1 | 184,7 | 1999 = 100 (constant prices) |
| na 1 zatrudnionego w zł (ceny bieżące) | 132048 | 195007 | 199928 | 276129 | per employee in zł (current prices) |
| na 1 mieszkańca w zł (ceny bieżące) | 5828 | 7307 | 7534 | 10554 | per capita in zł (current prices) |

a Do przeliczeń przyjęto użytki rolne według siedziby użytkownika gospodarstwa bez gruntów niestanowiących gospodarstw rolnych. b Wołowe, cielęce, wieprzowe, baranie, końskie i drobiowe; w wadze poubojowej ciepłej. c W roku gospodarczym. d Dane dotyczą podmiotów gospodarczych, w których liczba pracujących przekracza 9 osób.

a Calculations are based on agricultural land by official residence of the land user excluding non-farm land. b Beef, veal, pork, mutton, horseflesh and poultry; in post-slaughter warm weight. c In farming year. d Data concern economic entities employing more than 9 persons.

I. WAŻNIEJSZE DANE O WOJEWÓDZTWIE (cd.)

MAJOR DATA ON THE VOIVODSHIP (cont.)

| WYSZCZEGÓLNIENIE | 2000 | 2005 | 2006 | 2007 | SPECIFICATION |
|--|---------|---------|---------|---------|--|
| BUDOWNICTWO CONSTRUCTION | | | | | |
| Sprzedaż produkcji budowlano-montażowej ^a (ceny bieżące): | | | | | Sales of construction and assembly production ^a (current prices): |
| w mln zł | 1347,6 | 1358,2 | 1879,4 | 2366,9 | in mln zł |
| na 1 mieszkańca w zł | 610 | 622 | 864 | 1091 | per capita in zł |
| w tym sektor prywatny w % ogółem | 88,6 | 95,2 | 95,9 | 96,8 | of which private sector in % of total |
| TRANSPORT. ŁĄCZNOŚĆ – stan w dniu 31 XII | | | | | |
| TRANSPORT. COMMUNICATION – as of 31 XII | | | | | |
| Linie kolejowe eksploatowane normalnotorowe: | | | | | Railway lines operated – standard gauge: |
| w km | 1043 | 1021 | 1021 | 1025 | in km |
| na 100 km ² powierzchni ogólnej w km | 4,2 | 4,1 | 4,1 | 4,1 | per 100 km ² of total area in km |
| Drogi publiczne o twardej nawierzchni (miejskie i zamiejskie): | | | | | Hard surface public roads (urban and non-urban): |
| w km | 18154 | 18158 | 18263 | 18512 | in km |
| na 100 km ² powierzchni ogólnej w km | 72,3 | 72,3 | 72,7 | 73,7 | per 100 km ² of total area in km |
| Samochody osobowe zarejestrowane: | | | | | Registered passenger cars: |
| w tys. szt | 534,3 | 642,6 | 693,8 | 752,0 | in thous. units |
| na 1000 ludności | 242,2 | 294,8 | 319,3 | 347,2 | per 1000 population |
| Placówki pocztowe ^b : | | | | | Post offices ^b : |
| w liczbach bezwzględnych | 672 | 597 | 598 | 604 | in absolute numbers |
| na 10 tys. ludności | 3,0 | 2,7 | 2,8 | 2,8 | per 10 thous. population |
| Abonenci telefonii przewodowej (standardowe łącza główne) ^c : | | | | | Fixed line telephone subscribers (standard main line) ^c : |
| w tys. | 549,9 | 549,9 | 523,0 | 469,6 | in thous. |
| na 1000 ludności | 249,3 | 252,3 | 240,7 | 216,8 | per 1000 population |
| HANDEL TRADE | | | | | |
| Sprzedaż detaliczna towarów (ceny bieżące): | | | | | Retail sales (current prices): |
| w mln zł | 13725,7 | 17620,8 | 17803,2 | 17167,5 | in mln zł |
| na 1 mieszkańca w zł | 6218 | 8075 | 8184 | 7915 | per capita in zł |
| Sklepy ^d (stan w dniu 31 XII) w tys. | 23088 | 22090 | 22089 | 20977 | Shops ^d (as of 31 XII) in thous. |
| Liczba ludności (stan w dniu 31 XII) na 1 sklep | 96 | 99 | 98 | 103 | Population (as of 31 XII) per shop |

^a Zrealizowanej przez podmioty budowlane — według miejsca wykonywania robót; dane dotyczą podmiotów gospodarczych, w których liczba pracujących przekracza 9 osób. ^b Do 2001 placówki pocztowe i placówki usług telekomunikacyjnych. ^c Dane dotyczą operatorów telekomunikacyjnych sieci publicznej. ^d Ze względu na zmianę metody badania sklepów od 2004 r. prezentowane dane nie są w pełni porównywalne z danymi publikowanymi w poprzednich edycjach.

^a Realized by construction units — by place of performing works; data concern economic entities employing more than 9 persons. ^b Until 2001 post offices and telecommunication service offices. ^c Data concern operators of the public telecommunication network. ^d Due to change in the survey of shops methods since 2004 data are not strictly comparable with data published in the previous editions.

I. WAŻNIEJSZE DANE O WOJEWÓDZTWIE (cd.)
MAJOR DATA ON THE VOIVODSHIP (cont.)

| WYSZCZEGÓLNIENIE | 2000 | 2005 | 2006 | 2007 | SPECIFICATION |
|--|--------|--------|--------|--------|---|
| FINANSE PUBLICZNE PUBLIC FINANCE | | | | | |
| Budżety gmin ^a | | | | | <i>Budgets of gminas ^a</i> |
| Dochody: | | | | | <i>Revenue:</i> |
| w mln zł | 1785,6 | 2722,9 | 3007,6 | 3300,9 | <i>in mln zł</i> |
| na 1 mieszkańca w zł | 1079 | 1667 | 1847 | 2033 | <i>per capita in zł</i> |
| Wydatki: | | | | | <i>Expenditure:</i> |
| w mln zł | 1831,3 | 2676,4 | 3093,1 | 3247,5 | <i>in mln zł</i> |
| na 1 mieszkańca w zł | 1107 | 1638 | 1900 | 2000 | <i>per capita in zł</i> |
| Budżety miast na prawach powiatu | | | | | <i>Budgets of cities with powiat status</i> |
| Dochody: | | | | | <i>Revenue:</i> |
| w mln zł | 1008,6 | 1245,8 | 1430,0 | 1575,0 | <i>in mln zł</i> |
| na 1 mieszkańca w zł | 1824 | 2271 | 2615 | 2890 | <i>per capita in zł</i> |
| Wydatki: | | | | | <i>Expenditure:</i> |
| w mln zł | 1044,8 | 1265,9 | 1456,9 | 1642,3 | <i>in mln zł</i> |
| na 1 mieszkańca w zł | 1889 | 2308 | 2664 | 3014 | <i>per capita in zł</i> |
| Budżety powiatów | | | | | <i>Budgets of powiats</i> |
| Dochody: | | | | | <i>Revenue:</i> |
| w mln zł | 768,8 | 839,6 | 912,4 | 985,4 | <i>in mln zł</i> |
| na 1 mieszkańca w zł | 465 | 514 | 560 | 607 | <i>per capita in zł</i> |
| Wydatki: | | | | | <i>Expenditure:</i> |
| w mln zł | 774,2 | 857,8 | 981,7 | 982,8 | <i>in mln zł</i> |
| na 1 mieszkańca w zł | 468 | 525 | 603 | 605 | <i>per capita in zł</i> |
| Budżet województwa | | | | | <i>Budget of voivodship</i> |
| Dochody: | | | | | <i>Revenue:</i> |
| w mln zł | 235,0 | 302,6 | 466,6 | 561,4 | <i>in mln zł</i> |
| na 1 mieszkańca w zł | 107 | 139 | 215 | 259 | <i>per capita in zł</i> |
| Wydatki: | | | | | <i>Expenditure:</i> |
| w mln zł | 234,9 | 365,6 | 487,1 | 520,8 | <i>in mln zł</i> |
| na 1 mieszkańca w zł | 106 | 168 | 224 | 240 | <i>per capita in zł</i> |
| INWESTYCJE I ŚRODKI TRWAŁE ^b INVESTMENTS AND FIXED ASSETS ^b | | | | | |
| Nakłady inwestycyjne (ceny bieżące): | | | | | <i>Investment outlays (current prices):</i> |
| w mln zł | 4032,9 | 4347,2 | 4917,8 | 6071,2 | <i>in mln zł</i> |
| na 1 mieszkańca w zł | 1827 | 1992 | 2261 | 2799 | <i>per capita in zł</i> |
| Udział w nakładach inwestycyjnych (ceny bieżące) w %: | | | | | <i>Share in investment outlays (current prices) in %:</i> |
| rolnictwa, łowiectwa i leśnictwa.... | 2,7 | 4,9 | 4,8 | 4,8 | <i>agriculture, hunting and forestry</i> |
| przemysłu | 31,8 | 29,9 | 27,4 | 25,0 | <i>industry</i> |
| budownictwa | 6,9 | 8,9 | 14,4 | 13,5 | <i>construction</i> |
| handlu i napraw ^Δ | 9,7 | 8,1 | 8,5 | 7,4 | <i>trade and repair ^Δ</i> |
| transportu, gospodarki magazynowej i łączności | 9,0 | 6,0 | 6,3 | 11,2 | <i>transport, storage and communication</i> |
| pośrednictwa finansowego | 4,5 | 1,3 | 1,2 | 1,3 | <i>financial intermediation</i> |
| obsługi nieruchomości i firm ^Δ | 19,1 | 20,9 | 17,4 | 18,6 | <i>real estate, renting and business activities</i> |

^a Bez dochodów i wydatków gmin mających również status miasta na prawach powiatu. ^b Od 2002 r. dane nieporównywalne z danymi za lata poprzednie; patrz uwagi ogólne ust. 4 na str. 32.

^a Excluding revenue and expenditure of gminas which are also cities with powiat status. ^b Since 2002 data are not comparable with data for previous years; see general notes item 4 on page 32.

I. WAŻNIEJSZE DANE O WOJEWÓDZTWIE (dok.)

MAJOR DATA ON THE VOIVODSHIP (cont.)

| WYSZCZEGÓLNIENIE | 2000 | 2005 | 2006 | 2007 | SPECIFICATION |
|---|---------|---------|---------|---------|--|
| INWESTYCJE I ŚRODKI TRWAŁE^a (dok.) INVESTMENTS AND FIXED ASSETS^a (cont.) | | | | | |
| Wartość brutto środków trwałych (stan w dniu 31 XII; bieżące ceny ewidencyjne): w mln zł | 69964,9 | 82403,3 | 86403,1 | 92867,1 | Gross value of fixed assets (as of 31 XII; current book-keeping prices): in mln zł |
| na 1 mieszkańca w zł | 31713 | 37806 | 39766 | 42871 | per capita in zł |
| Udział w wartości brutto środków trwałych (stan w dniu 31 XII; bieżące ceny ewidencyjne) w %: | | | | | Share in gross value of fixed assets (as of 31 XII, current book-keeping prices) in %: |
| rolnictwa, łowiectwa i leśnictwa..... | 14,9 | 12,8 | 12,3 | 11,6 | agriculture, hunting and forestry |
| przemysłu | 20,2 | 22,3 | 21,9 | 20,5 | industry |
| budownictwa | 0,9 | 1,1 | 1,2 | 4,2 | construction |
| handlu i napraw ^A | 3,3 | 4,2 | 4,3 | 4,5 | trade and repair ^A |
| transportu, gospodarki magazynowej i łączności..... | 24,1 | 20,2 | 19,5 | 19,2 | transport, storage and communication |
| pośrednictwa finansowego | 1,2 | 1,0 | 0,9 | 0,9 | financial intermediation |
| obsługi nieruchomości i firm ^A | 25,9 | 26,0 | 27,0 | 26,1 | real estate, renting and business activities |
| PODMIOTY GOSPODARKI NARODOWEJ^b W REJESTRZE REGON – stan w dniu 31 XII | | | | | |
| ENTITIES OF THE NATIONAL ECONOMY^b IN THE REGON REGISTER – as of 31 XII | | | | | |
| Ogółem: w tys. | 133,9 | 149,0 | 150,6 | 151,5 | Total: in thous. |
| na 1000 ludności | 60,0 | 68,4 | 69,3 | 69,9 | per 1000 population |
| Osoby prawne i jednostki organizacyjne niemające osobowości prawnej: | | | | | Legal persons and organizational entities without legal personality: |
| w tys. | 28,7 | 33,2 | 34,1 | 34,4 | in thous. |
| 1999 = 100 | 110,3 | 127,4 | 131,0 | 132,1 | 1999 = 100 |
| w tym: | | | | | of which: |
| przedsiębiorstwa państwowe ... | 0,1 | 0,1 | 0,0 | 0,0 | state owned enterprises |
| spółdzielnie | 1,3 | 1,2 | 1,2 | 1,2 | co-operatives |
| spółki handlowe | 4,9 | 7,1 | 7,3 | 7,6 | commercial companies |
| w tym z udziałem kapitału zagranicznego | 0,7 | 0,8 | 0,9 | 0,9 | of which with foreign capital participation |
| spółki cywilne | 11,8 | 10,5 | 10,4 | 9,9 | civil law partnerships |
| Osoby fizyczne prowadzące działalność gospodarczą: | | | | | Natural persons conducting economic activity: |
| w tys. | 105,1 | 115,7 | 116,4 | 117,1 | in thous. |
| 1999 = 100 | 102,1 | 112,4 | 113,1 | 113,7 | 1999 = 100 |
| na 1000 ludności | 47,1 | 53,1 | 53,6 | 54,1 | per 1000 population |
| RACHUNKI REGIONALNE REGIONAL ACCOUNTS | | | | | |
| Produkt krajowy brutto (ceny bieżące): w mln zł | 30065 | 38388 | 40849 | . | Gross domestic product (current prices): in mln zł |
| na 1 mieszkańca w zł | 13620 | 17591 | 18779 | . | per capita in zł |
| Wartość dodana brutto (ceny bieżące): w mln zł | 26747 | 33821 | 35884 | . | Gross value added (current prices): in mln zł |
| na 1 mieszkańca w zł | 12117 | 15499 | 16496 | . | per capita in zł |
| Nominalne dochody do dyspozycji brutto w sektorze gospodarstw domowych ^c : w mln zł | 24304 | 30353 | 31768 | . | Gross nominal disposable income of household sector ^c : in mln zł |
| na 1 mieszkańca w zł | 11010 | 13910 | 14605 | . | per capita in zł |

^a Od 2002 r. dane nieporównywalne z danymi za lata poprzednie; patrz uwagi ogólne ust. 4 na str. 32. ^b Bez osób prowadzących indywidualne gospodarstwa rolne. ^c Dane za lata 2000 i 2005 skorygowano.

^a Since 2002 data are not comparable with data for previous years; see general notes item 4 on page 32. ^b Excluding persons tending private farms. ^c Data for 2000 and 2005 have been adjusted.

II. WYBRANE DANE O PODREGIONACH I POWIATACH
SELECTED DATA BY SUBREGIONS AND POWIATS

| Lp. No. | WYSZCZEGÓLNIENIE SPECIFICATION | Ludność ^a Population ^a | | | | Przyrost naturalny na 1000 ludności Natural increase per 1000 population | | Zgony | |
|------------|--|--|---------------|--|-------------|---|--------------|---|--------------|
| | | w tys. in thous. | | w miastach w % ogółu ludności in urban areas in % of total population | | | | na 1000 ludności per 1000 population | |
| | | 2000 | 2007 | 2000 | 2007 | 2000 | 2007 | 2000 | 2007 |
| 1 | WOJEWÓDZTWO VOIVODSHIP | 2206,2 | 2166,2 | 46,6 | 46,6 | -0,05 | -0,70 | 10,48 | 10,72 |
| 2 | Podregion białkopodlaski Subregion | 315,5 | 308,5 | 38,7 | 39,1 | 0,53 | -0,57 | 11,16 | 11,09 |
| | Powiaty: | | | | | | | | |
| | Powiaty: | | | | | | | | |
| 3 | białski | 116,1 | 113,5 | 20,3 | 20,4 | -0,27 | -1,58 | 12,67 | 12,14 |
| 4 | parczewski | 37,8 | 36,3 | 27,7 | 28,1 | -0,47 | -2,17 | 11,27 | 11,86 |
| 5 | radzyński | 62,5 | 61,1 | 26,1 | 26,3 | 0,86 | -0,13 | 11,40 | 11,21 |
| 6 | włodawski | 41,2 | 39,8 | 33,7 | 34,0 | -0,60 | -1,34 | 11,91 | 11,94 |
| | Miasto na prawach powiatu: | | | | | | | | |
| | City with powiat status: | | | | | | | | |
| 7 | Biała Podlaska | 57,9 | 57,8 | 100,0 | 100,0 | 3,30 | 2,54 | 7,14 | 7,74 |
| 8 | Podregion chełmsko-zamojski Subregion | 670,5 | 651,0 | 37,0 | 37,6 | -0,83 | -1,74 | 10,91 | 11,25 |
| | Powiaty: | | | | | | | | |
| | Powiaty: | | | | | | | | |
| 9 | biłgorajski | 105,4 | 103,8 | 32,2 | 33,2 | 1,45 | -0,18 | 9,93 | 10,12 |
| 10 | chełmski | 75,0 | 79,4 | 6,2 | 5,6 | -2,15 | -3,04 | 12,90 | 12,87 |
| 11 | hrubieszowski | 71,7 | 67,9 | 26,7 | 27,2 | -0,71 | -2,58 | 11,19 | 11,99 |
| 12 | krasnostawski | 79,2 | 68,5 | 25,1 | 28,2 | -4,42 | -5,60 | 13,75 | 14,16 |
| 13 | tomaszowski | 90,9 | 87,5 | 25,1 | 25,4 | -0,76 | -1,57 | 10,85 | 11,43 |
| 14 | zamojski | 112,1 | 109,9 | 10,5 | 10,6 | -2,32 | -3,08 | 12,49 | 12,78 |
| | Miasta na prawach powiatu: | | | | | | | | |
| | Cities with powiat status: | | | | | | | | |
| 15 | Chełm | 69,0 | 67,8 | 100,0 | 100,0 | 0,13 | 0,72 | 8,20 | 8,47 |
| 16 | Zamość | 67,1 | 66,4 | 100,0 | 100,0 | 2,69 | 1,84 | 6,75 | 7,33 |
| 17 | Podregion lubelski Subregion | 1220,3 | 1206,7 | 54,0 | 53,3 | 0,23 | -0,17 | 10,05 | 10,34 |
| | Powiaty: | | | | | | | | |
| | Powiaty: | | | | | | | | |
| 18 | janowski | 49,0 | 47,7 | 24,4 | 25,1 | 0,02 | -1,53 | 11,35 | 11,48 |
| 19 | kraśnicki | 101,4 | 99,1 | 39,0 | 38,7 | -0,41 | -1,93 | 10,96 | 11,48 |
| 20 | lubartowski | 91,5 | 90,2 | 31,6 | 31,6 | -0,30 | 0,37 | 11,04 | 10,59 |
| 21 | lubelski | 135,7 | 142,7 | 9,2 | 8,6 | -0,87 | -0,37 | 11,53 | 11,05 |
| 22 | łęczyński | 57,1 | 57,1 | 38,8 | 37,3 | 1,69 | 1,53 | 9,18 | 9,07 |
| 23 | łukowski | 109,4 | 108,0 | 30,7 | 30,7 | 3,38 | 1,36 | 10,00 | 10,39 |
| 24 | opolski | 64,4 | 62,7 | 30,0 | 29,5 | -0,82 | -1,87 | 10,85 | 11,80 |
| 25 | puławski | 118,6 | 116,4 | 49,9 | 49,1 | -0,28 | -0,64 | 10,13 | 10,41 |
| 26 | rycki | 61,6 | 58,7 | 47,6 | 46,8 | 1,03 | -0,64 | 9,92 | 10,66 |
| 27 | świdnicki | 72,5 | 72,5 | 59,2 | 59,0 | 0,07 | -0,56 | 9,29 | 10,06 |
| | Miasto na prawach powiatu: | | | | | | | | |
| | City with powiat status: | | | | | | | | |
| 28 | Lublin | 358,9 | 351,8 | 100,0 | 100,0 | 0,03 | 0,34 | 8,93 | 9,38 |

a Stan w dniu 31 XII. b W zakończonych postępowaniach przygotowawczych. c Według faktycznego miejsca pracy i rodzaju działalności; ców, samorządem gospodarczym i zawodowym oraz z rolnikami indywidualnymi; bez podmiotów gospodarczych o liczbie pracujących do 9 a As of 31 XII. b In completed preparatory proceedings. c By actual workplace and kind of activity; including foundations, associations, farmers; excluding economic entities employing up to 9 persons. d Including data on city with powiat status.

| Deaths | | Saldo migracji wewnętrznych i zagranicznych na pobyt stały na 1000 ludności <i>Internal and international net migration for permanent residence per 1000 population</i> | | Przestępstwa stwierdzone ^b na 10 tys. ludności <i>Ascertained crimes^b per 10 thous. population</i> | | Pracujący ^{ac} <i>Employed persons^{ac}</i> | | | | Lp. No. |
|--|-------------|--|--------------|---|--------------------|--|--------------|------------------------------------|-------------|---------|
| w tym niemowląt na 1000 urodzeń żywych <i>of which infants per 1000 live births</i> | | | | | | ogółem w tys. <i>total in thous.</i> | | w % ogółem <i>in % of total</i> | | |
| 2000 | 2007 | 2000 | 2007 | 2000 | 2007 | 2000 | 2007 | 2000 | 2007 | |
| 8,00 | 6,15 | -1,39 | -2,64 | 247,7 | 236,2 | 871,5 | 634,0 | 58,3 | 43,8 | 1 |
| 8,30 | 3,97 | -2,32 | -4,04 | 250,5 | 244,0 | 122,8 | 86,4 | 62,0 | 49,6 | 2 |
| 11,64 | 4,12 | -3,07 | -3,08 | 412,9 ^d | 269,9 ^d | 48,1 | 32,3 | 72,7 | 59,9 | 3 |
| 4,80 | - | -3,45 | -4,74 | 232,1 | 240,8 | 15,1 | 10,5 | 71,0 | 60,6 | 4 |
| 3,84 | 4,36 | -3,95 | -4,15 | 164,8 | 178,1 | 26,7 | 18,2 | 72,7 | 58,9 | 5 |
| 10,53 | 4,67 | -2,67 | -5,77 | 289,8 | 236,4 | 15,5 | 10,4 | 63,9 | 55,4 | 6 |
| 6,69 | 5,11 | 2,06 | -4,17 | . | . | 17,4 | 15,0 | 6,8 | 4,9 | 7 |
| 6,71 | 7,33 | -2,12 | -3,37 | 223,3 | 196,0 | 283,2 | 192,7 | 67,4 | 53,8 | 8 |
| 9,08 | 6,71 | -1,17 | -2,42 | 140,2 | 136,9 | 49,2 | 34,2 | 72,3 | 57,8 | 9 |
| 6,08 | 7,59 | -3,07 | -1,91 | 564,4 ^d | 232,0 ^d | 33,7 | 19,6 | 82,5 | 75,2 | 10 |
| 5,17 | 4,58 | -6,26 | -7,80 | 214,6 | 214,8 | 32,5 | 21,2 | 77,2 | 66,4 | 11 |
| 12,03 | 8,45 | -2,49 | -2,28 | 157,2 | 180,1 | 36,0 | 22,5 | 71,8 | 60,2 | 12 |
| 10,67 | 6,83 | -4,53 | -5,80 | 199,9 | 199,7 | 39,2 | 26,2 | 72,9 | 58,8 | 13 |
| 2,59 | 7,41 | -0,73 | 0,58 | 415,7 ^d | 198,0 ^d | 53,7 | 33,6 | 84,8 | 74,1 | 14 |
| 1,73 | 6,41 | 1,40 | -4,49 | . | . | 18,0 | 16,6 | 6,9 | 3,7 | 15 |
| 4,72 | 11,51 | -0,22 | -5,34 | . | . | 21,0 | 18,8 | 5,6 | 3,7 | 16 |
| 8,63 | 6,12 | -0,74 | -1,89 | 260,3 | 255,8 | 465,5 | 355,0 | 51,7 | 37,0 | 17 |
| 3,54 | 8,30 | -2,78 | -3,37 | 147,8 | 135,4 | 25,3 | 16,4 | 78,7 | 64,7 | 18 |
| 7,39 | 2,09 | -1,64 | -2,37 | 216,3 | 175,8 | 43,5 | 29,0 | 66,7 | 53,1 | 19 |
| 10,03 | 5,99 | -1,05 | -2,45 | 171,2 | 182,9 | 37,6 | 26,1 | 71,2 | 61,2 | 20 |
| 10,37 | 8,57 | 5,06 | 9,85 | 364,2 ^d | 345,1 ^d | 58,7 | 36,2 | 80,7 | 67,8 | 21 |
| 12,82 | 4,92 | -1,13 | -2,90 | 192,2 | 180,7 | 22,9 | 17,3 | 59,1 | 43,3 | 22 |
| 6,06 | 6,23 | -3,71 | -5,12 | 111,4 | 184,1 | 44,9 | 31,7 | 69,7 | 56,2 | 23 |
| 6,06 | 4,74 | -3,01 | -3,26 | 218,7 | 217,3 | 28,0 | 19,0 | 77,9 | 69,0 | 24 |
| 7,69 | 6,15 | -2,33 | -1,91 | 207,9 | 230,8 | 45,4 | 33,6 | 47,3 | 32,6 | 25 |
| 8,80 | 8,40 | -3,56 | -8,52 | 203,5 | 177,4 | 23,0 | 15,9 | 61,9 | 46,6 | 26 |
| 10,28 | 8,70 | -0,67 | 1,21 | 251,8 | 229,9 | 22,7 | 18,2 | 54,8 | 34,1 | 27 |
| 9,60 | 5,39 | 0,12 | -4,29 | . | . | 113,6 | 111,6 | 2,7 | 1,6 | 28 |

łącznie z fundacjami, stowarzyszeniami, partiami politycznymi, związkami zawodowymi, organizacjami społecznymi, organizacjami pracodawców. ^d łącznie z danymi dla miasta na prawach powiatu.
political parties, trade unions, social organizations, organizations of employers, economic and professional councils, as well as individual

II. WYBRANE DANE O PODREGIONACH I POWIATACH (cd.)

SELECTED DATA BY SUBREGIONS AND POWIATS (cont.)

| Lp. No. | WYSZCZEGÓLNIENIE SPECIFICATION | Pracujący ^{ab} (dok.) Employed ^{ab} (cont.) | | | | | |
|------------|--|---|-------------|-----------------------------------|-------------|--|-------------|
| | | w % ogółem | | in % of total | | | |
| | | przemysł i budownictwo industry and construction | | usługi rynkowe market services | | usługi nierynkowe non-market services | |
| | | 2000 | 2007 | 2000 | 2007 | 2000 | 2007 |
| 1 | WOJEWÓDZTWO VOIVODSHIP | 14,3 | 17,7 | 11,9 | 17,5 | 15,5 | 21,0 |
| 2 | Podregion białskopodlaski Subregion | 11,6 | 14,2 | 11,6 | 16,3 | 14,7 | 19,9 |
| | Powiaty: Powiats: | | | | | | |
| 3 | białski | 7,2 | 10,1 | 10,6 | 16,5 | 9,6 | 13,5 |
| 4 | parczewski | 9,9 | 12,5 | 5,3 | 8,9 | 13,8 | 18,1 |
| 5 | radzyński | 7,5 | 14,9 | 7,2 | 8,4 | 12,6 | 17,9 |
| 6 | włodawski | 12,1 | 11,3 | 7,6 | 10,5 | 16,4 | 22,9 |
| | Miasto na prawach powiatu: City with powiat status: | | | | | | |
| 7 | Biała Podlaska | 31,6 | 25,0 | 30,4 | 34,5 | 31,3 | 35,7 |
| 8 | Podregion chełmsko-zamojski Subregion | 10,8 | 14,7 | 8,9 | 12,9 | 12,9 | 18,6 |
| | Powiaty: Powiats: | | | | | | |
| 9 | biłgorajski | 11,9 | 19,7 | 5,7 | 7,9 | 10,1 | 14,7 |
| 10 | chełmski | 5,8 | 4,4 | 4,4 | 5,4 | 7,3 | 15,1 |
| 11 | hrubieszowski | 6,1 | 9,2 | 6,4 | 8,7 | 10,3 | 15,7 |
| 12 | krasnostawski | 11,6 | 16,1 | 5,5 | 7,6 | 11,2 | 16,2 |
| 13 | tomaszowski | 8,2 | 14,9 | 6,6 | 9,7 | 12,4 | 16,6 |
| 14 | zamojski | 4,9 | 10,0 | 3,7 | 5,2 | 6,6 | 10,7 |
| | Miasta na prawach powiatu: Cities with powiat status: | | | | | | |
| 15 | Chelm | 29,8 | 25,5 | 28,0 | 34,4 | 35,3 | 36,5 |
| 16 | Zamość | 26,4 | 19,2 | 34,6 | 40,3 | 33,3 | 36,9 |
| 17 | Podregion lubelski Subregion | 17,1 | 20,2 | 13,9 | 20,2 | 17,3 | 22,6 |
| | Powiaty: Powiats: | | | | | | |
| 18 | janowski | 7,0 | 15,4 | 4,2 | 5,6 | 10,1 | 14,3 |
| 19 | kraśnicki | 16,4 | 22,3 | 6,2 | 8,9 | 10,7 | 15,8 |
| 20 | lubartowski | 11,1 | 13,4 | 6,5 | 10,7 | 11,2 | 14,7 |
| 21 | lubelski | 7,3 | 10,9 | 3,7 | 8,7 | 8,2 | 12,7 |
| 22 | łęczyński | 24,2 | 32,3 | 6,8 | 9,9 | 9,9 | 14,5 |
| 23 | łukowski | 12,2 | 17,1 | 7,0 | 10,4 | 11,2 | 16,3 |
| 24 | opolski | 5,6 | 9,1 | 6,0 | 8,1 | 10,5 | 13,8 |
| 25 | puławski | 23,3 | 27,6 | 14,1 | 20,3 | 15,3 | 19,5 |
| 26 | rycki | 10,9 | 19,6 | 14,2 | 14,5 | 13,0 | 19,3 |
| 27 | świdnicki | 24,7 | 38,9 | 8,4 | 12,4 | 12,0 | 14,5 |
| | Miasto na prawach powiatu: City with powiat status: | | | | | | |
| 28 | Lublin | 27,1 | 20,7 | 33,7 | 39,9 | 36,6 | 37,8 |

a Stan w dniu 31 XII. b Według faktycznego miejsca pracy i rodzaju działalności; łącznie z fundacjami, stowarzyszeniami, partiami oraz z rolnikami indywidualnymi; bez podmiotów gospodarczych o liczbie pracujących do 9 osób.

a As of 31 XII. b By actual workplace and kind of activity; including foundations, associations, political parties, trade unions, social employing up to 9 persons.

| Bezrobotni zarejestrowani ^a Registered unemployed persons ^a | | | | | | Stopa bezrobocia rejestrowanego ^a w % Registered unemployment rate ^a in % | | Mieszkania oddane do użytku na 1000 ludności Dwellings completed per 1000 population | | Lp. No. |
|---|-------|--|------|--|------|--|------|---|------|------------|
| ogółem w tys. total in thous. | | z ogółem – w % of total – in % | | | | 2000 | 2007 | 2000 | 2007 | |
| | | długotrwale bezrobotni long-term unemployed | | w wieku 24 lata i mniej 24 age and less | | | | | | |
| 2000 | 2007 | 2000 | 2007 | 2000 | 2007 | 2000 | 2007 | 2000 | 2007 | |
| 159,7 | 118,1 | 48,7 | 65,6 | 34,6 | 23,8 | 14,0 | 13,0 | 1,4 | 2,6 | 1 |
| 23,7 | 19,1 | 49,3 | 66,4 | 33,7 | 25,0 | . | 15,2 | 1,1 | 2,8 | 2 |
| 7,9 | 6,8 | 50,4 | 67,9 | 36,9 | 25,8 | 13,2 | 14,8 | 0,4 | 2,2 | 3 |
| 2,8 | 2,2 | 48,7 | 63,3 | 31,3 | 29,1 | 14,3 | 14,8 | 0,6 | 2,7 | 4 |
| 4,8 | 3,2 | 51,8 | 63,4 | 35,8 | 29,5 | 14,1 | 12,6 | 1,1 | 2,0 | 5 |
| 3,9 | 3,2 | 49,3 | 65,6 | 29,2 | 23,5 | 18,4 | 19,5 | 1,4 | 2,2 | 6 |
| 4,3 | 3,8 | 44,7 | 68,4 | 31,3 | 18,4 | 16,7 | 16,2 | 2,5 | 5,5 | 7 |
| 54,0 | 42,5 | 50,3 | 67,2 | 34,4 | 23,5 | . | 14,9 | 1,0 | 1,7 | 8 |
| 8,1 | 4,7 | 49,1 | 57,8 | 35,8 | 27,0 | 13,1 | 10,1 | 1,0 | 1,6 | 9 |
| 6,2 | 7,0 | 50,4 | 70,9 | 36,7 | 22,6 | 14,9 | 21,1 | 0,5 | 1,6 | 10 |
| 6,5 | 5,1 | 51,1 | 70,4 | 36,0 | 24,7 | 15,6 | 16,3 | 0,2 | 0,8 | 11 |
| 5,5 | 4,0 | 52,2 | 67,7 | 39,5 | 26,6 | 12,5 | 12,8 | 1,1 | 1,3 | 12 |
| 8,5 | 6,4 | 49,7 | 69,4 | 32,8 | 24,5 | 16,4 | 16,1 | 0,1 | 1,2 | 13 |
| 8,3 | 6,3 | 55,4 | 67,2 | 36,9 | 26,3 | 12,7 | 13,2 | 0,4 | 2,1 | 14 |
| 5,5 | 4,5 | 43,9 | 64,7 | 28,1 | 19,1 | 19,5 | 17,5 | 3,2 | 2,5 | 15 |
| 5,4 | 4,5 | 49,1 | 66,5 | 27,7 | 16,4 | 16,9 | 15,2 | 1,8 | 2,0 | 16 |
| 82,1 | 56,5 | 47,5 | 64,2 | 34,9 | 23,7 | . | 11,3 | 1,7 | 3,1 | 17 |
| 4,1 | 3,1 | 53,5 | 70,0 | 37,5 | 29,4 | 13,0 | 13,3 | 0,1 | 0,8 | 18 |
| 7,3 | 5,9 | 48,2 | 66,1 | 44,3 | 33,4 | 13,4 | 14,5 | 0,5 | 2,1 | 19 |
| 8,2 | 5,6 | 52,8 | 66,5 | 35,3 | 22,8 | 16,6 | 15,0 | 0,3 | 2,3 | 20 |
| 7,3 | 5,1 | 49,5 | 61,4 | 40,9 | 26,0 | 10,3 | 10,1 | 1,2 | 5,4 | 21 |
| 4,5 | 2,8 | 50,1 | 60,9 | 37,3 | 31,8 | 15,2 | 11,9 | 0,2 | 2,0 | 22 |
| 9,0 | 4,8 | 44,1 | 58,8 | 37,4 | 27,7 | 15,5 | 11,2 | 1,2 | 3,0 | 23 |
| 7,0 | 5,5 | 53,3 | 77,2 | 35,9 | 25,9 | 18,7 | 19,5 | 0,1 | 0,8 | 24 |
| 8,8 | 4,7 | 46,8 | 58,7 | 32,5 | 22,6 | 14,5 | 9,9 | 0,9 | 2,2 | 25 |
| 4,5 | 2,7 | 47,6 | 60,8 | 35,1 | 27,1 | 15,1 | 12,3 | 0,5 | 1,7 | 26 |
| 5,0 | 3,4 | 45,3 | 61,3 | 33,3 | 20,7 | 16,2 | 13,0 | 2,0 | 4,0 | 27 |
| 16,5 | 12,9 | 42,0 | 62,7 | 26,7 | 13,6 | 10,3 | 8,2 | 3,8 | 3,9 | 28 |

politycznymi, związkami zawodowymi, organizacjami społecznymi, organizacjami pracodawców, samorządem gospodarczym i zawodowym
organizations, organizations of employers, economic and professional councils, as well as individual farmers; excluding economic entities

II. WYBRANE DANE O PODREGIONACH I POWIATACH (dok.)

SELECTED DATA BY SUBREGIONS AND POWIATS (cont.)

| Lp. No. | WYSZCZEGÓLNIENIE SPECIFICATION | Produkcja sprzedana przemysłu ^a (ceny bieżące) Sold production of industry ^a (current prices) | | | | Nakłady inwestycyjne w przedsiębiorstwach ^{ab} (ceny bieżące) Investment outlays in enterprises ^{ab} (current prices) | | | |
|------------|---|--|----------------|--|--------------|--|---------------|--|-------------|
| | | w mln zł in mln zł | | na 1 mieszkańca w zł per capita in zł | | w mln zł in mln zł | | na 1 mieszkańca w zł per capita in zł | |
| | | 2000 | 2007 | 2000 | 2007 | 2000 | 2007 | 2000 | 2007 |
| 1 | WOJEWÓDZTWO VOIVODSHIP | 12865,8 | 22891,1 | 5828 | 10554 | 2522,3 | 2773,5 | 1143 | 1279 |
| 2 | Podregion białkopodlaski Subregion | 921,0 | 1367,3 | 2919 | 4426 | 154,3 | 325,3 | 489 | 1053 |
| | Powiaty: Powiats: | | | | | | | | |
| 3 | białski | 276,6 | 372,7 | 2381 | 3284 | 47,8 | 180,6 | 411 | 1591 |
| 4 | parczewski | 47,0 | 107,6 | 1242 | 2960 | 8,2 | 16,7 | 216 | 461 |
| 5 | radzyński | 228,6 | 450,9 | 3661 | 7375 | 32,2 | 35,5 | 516 | 580 |
| 6 | włodawski | 60,6 | 90,1 | 1465 | 2257 | 11,4 | 14,4 | 275 | 362 |
| | Miasto na prawach powiatu: City with powiat status: | | | | | | | | |
| 7 | Biała Podlaska | 308,1 | 346,0 | 5341 | 5963 | 54,7 | 78,0 | 948 | 1345 |
| 8 | Podregion chełmsko-zamojski Subregion | 3648,0 | 4765,8 | 5433 | 7308 | 423,2 | 580,1 | 630 | 890 |
| | Powiaty: Powiats: | | | | | | | | |
| 9 | biłgorajski | 1260,9 | 1713,4 | 11960 | 16500 | 63,9 | 147,9 | 606 | 1424 |
| 10 | chełmski | 167,5 | 176,1 | 2230 | 2213 | 18,6 | 16,7 | 247 | 210 |
| 11 | hrubieszowski | 224,8 | 279,7 | 3127 | 4109 | 19,4 | 57,7 | 270 | 847 |
| 12 | krasnostawski | 416,0 | 672,4 | 5243 | 9783 | 62,5 | 52,3 | 787 | 761 |
| 13 | tomaszowski | 332,8 | 605,8 | 3659 | 6895 | 46,4 | 46,5 | 510 | 529 |
| 14 | zamojski | 238,0 | 419,3 | 2118 | 3816 | 26,6 | 64,0 | 237 | 582 |
| | Miasta na prawach powiatu: Cities with powiat status: | | | | | | | | |
| 15 | Chełm | 549,7 | 455,0 | 7956 | 6717 | 64,8 | 98,6 | 937 | 1456 |
| 16 | Zamość | 458,3 | 444,0 | 6814 | 6688 | 121,1 | 96,5 | 1801 | 1453 |
| 17 | Podregion lubelski Subregion | 8296,8 | 16757,9 | 6799 | 13874 | 1944,9 | 1868,1 | 1594 | 1547 |
| | Powiaty: Powiats: | | | | | | | | |
| 18 | janowski | 121,6 | 369,7 | 2478 | 7750 | 21,5 | 25,1 | 438 | 527 |
| 19 | kraśnicki | 360,4 | 562,8 | 3552 | 5665 | 33,6 | 43,0 | 331 | 433 |
| 20 | lubartowski | 341,4 | 430,5 | 3725 | 4769 | 40,7 | 56,4 | 444 | 625 |
| 21 | lubelski | 420,3 | 756,7 | 3107 | 5335 | 75,0 | 67,3 | 554 | 475 |
| 22 | łęczyński | # | # | # | # | 63,5 | 232,3 | 1111 | 4056 |
| 23 | łukowski | 394,1 | 823,9 | 3606 | 7617 | 56,0 | 234,2 | 512 | 2165 |
| 24 | opolski | 173,4 | 410,2 | 2688 | 6536 | 13,5 | 26,3 | 210 | 420 |
| 25 | puławski | # | # | # | # | 297,9 | 234,8 | 2506 | 2015 |
| 26 | rycki | 136,9 | 316,3 | 2226 | 5375 | 34,5 | 41,7 | 562 | 709 |
| 27 | świdnicki | 553,7 | 731,7 | 7630 | 10108 | 62,8 | 85,6 | 865 | 1183 |
| | Miasto na prawach powiatu: City with powiat status: | | | | | | | | |
| 28 | Lublin | 3010,3 | 8559,7 | 8384 | 24263 | 1245,9 | 821,4 | 3470 | 2328 |

a Dane dotyczą podmiotów gospodarczych, w których liczba pracujących przekracza 9 osób. b Według lokalizacji inwestycji. c Stan w dniu 31 XII.
a Data concern economic entities employing more than 9 persons. b According to investment location. c As of 31 XII. d According to local

| Wartość brutto środków trwałych ^{cd} (bieżące ceny ewidencyjne) <i>Gross value of fixed assets^{cd} (current book-keeping prices)</i> | | | | Podmioty gospodarki narodowej ^{ce} wpisane do rejestru REGON <i>Entities of the national economy^{ce} recorded in the REGON register</i> | | | | | | Lp. No. |
|--|----------------|---|--------------|--|--------------|--|--------------|---|--------------|------------|
| w mln zł <i>in mln zł</i> | | na 1 mieszkańca w zł <i>per capita in zł</i> | | na 10 tys. ludności <i>per 10 thous. population</i> | | osoby prawne i jednostki organizacyjne niemające osobowości prawnej na 10 tys. ludności <i>legal persons and organizational entities without legal personality per 10 thous. population</i> | | osoby fizyczne prowadzące działalność gospodarczą na 10 tys. ludności <i>natural persons conducting economic activity per 10 thous. population</i> | | |
| 2000 | 2007 | 2000 | 2007 | 2000 | 2007 | 2000 | 2007 | 2000 | 2007 | |
| 29113,5 | 33741,1 | 13196 | 15576 | 606,9 | 699,4 | 130,3 | 158,9 | 476,6 | 540,5 | 1 |
| 2084,6 | 2620,8 | 6608 | 8495 | 523,7 | 604,6 | 114,9 | 142,9 | 408,8 | 461,7 | 2 |
| 451,2 | 681,3 | 3887 | 6002 | 403,2 | 505,9 | 98,6 | 117,6 | 304,7 | 388,2 | 3 |
| 145,2 | 165,4 | 3839 | 4560 | 493,3 | 547,9 | 122,9 | 151,9 | 370,4 | 396,0 | 4 |
| 404,3 | 540,3 | 6473 | 8839 | 495,3 | 570,3 | 87,4 | 113,1 | 407,9 | 457,3 | 5 |
| 242,5 | 254,7 | 5886 | 6392 | 570,3 | 588,6 | 118,9 | 151,9 | 451,4 | 436,8 | 6 |
| 841,4 | 979,2 | 14531 | 16946 | 782,7 | 881,6 | 169,4 | 212,3 | 613,3 | 669,2 | 7 |
| 6061,9 | 7066,4 | 9041 | 10856 | 549,7 | 640,4 | 105,9 | 137,6 | 443,9 | 502,8 | 8 |
| 675,2 | 1048,6 | 6404 | 10106 | 509,5 | 645,8 | 95,5 | 128,8 | 414,0 | 517,1 | 9 |
| 261,4 | 245,4 | 3484 | 3093 | 332,6 | 371,1 | 70,5 | 88,2 | 262,1 | 282,9 | 10 |
| 418,6 | 560,6 | 5843 | 8261 | 399,9 | 573,5 | 86,1 | 125,3 | 313,7 | 448,3 | 11 |
| 661,5 | 872,0 | 8357 | 12737 | 435,7 | 481,4 | 80,1 | 115,1 | 355,6 | 366,3 | 12 |
| 452,6 | 736,7 | 4979 | 8421 | 570,0 | 717,8 | 109,8 | 143,7 | 460,2 | 574,2 | 13 |
| 290,4 | 533,7 | 2590 | 4858 | 406,4 | 497,1 | 74,0 | 95,2 | 332,4 | 401,8 | 14 |
| 1353,8 | 1600,6 | 19617 | 23613 | 823,9 | 803,6 | 145,2 | 182,6 | 678,7 | 621,0 | 15 |
| 1948,4 | 1468,8 | 29022 | 22128 | 1080,1 | 1154,7 | 220,6 | 262,4 | 859,5 | 892,2 | 16 |
| 20967,0 | 24053,8 | 17182 | 19933 | 659,8 | 755,5 | 147,7 | 174,5 | 512,1 | 581,0 | 17 |
| 255,0 | 325,9 | 5202 | 6839 | 477,8 | 685,8 | 105,5 | 149,0 | 372,4 | 536,8 | 18 |
| 1032,9 | 2663,5 | 10185 | 26877 | 491,1 | 546,6 | 104,0 | 127,9 | 387,0 | 418,8 | 19 |
| 436,4 | 649,2 | 4767 | 7195 | 484,5 | 578,8 | 89,0 | 116,4 | 395,5 | 462,5 | 20 |
| 419,0 | 704,9 | 3088 | 4941 | 447,9 | 559,9 | 89,9 | 116,4 | 358,0 | 443,5 | 21 |
| 991,1 | 1475,0 | 17359 | 25832 | 461,3 | 479,0 | 87,9 | 116,6 | 373,4 | 362,3 | 22 |
| 571,2 | 762,5 | 5219 | 7060 | 519,9 | 641,9 | 85,4 | 106,9 | 434,5 | 535,0 | 23 |
| 226,5 | 455,1 | 3517 | 7263 | 449,2 | 542,6 | 86,8 | 115,1 | 362,4 | 427,5 | 24 |
| 2833,3 | 4095,0 | 23883 | 35186 | 657,1 | 815,1 | 140,2 | 176,8 | 516,9 | 638,2 | 25 |
| 376,5 | 392,4 | 6116 | 6688 | 495,9 | 615,1 | 91,3 | 137,7 | 404,6 | 477,4 | 26 |
| 856,0 | 1103,8 | 11802 | 15230 | 580,7 | 642,7 | 117,3 | 135,1 | 463,4 | 507,6 | 27 |
| 12969,0 | 11426,5 | 36132 | 32480 | 1014,1 | 1093,2 | 260,2 | 283,9 | 753,9 | 809,3 | 28 |

d Według siedziby jednostki lokalnej. e Bez osób prowadzących indywidualne gospodarstwa rolne.
unit. e Excluding persons tending private farms in agriculture.

III. POWIATY NA TLE WOJEWÓDZTWA W 2007 R.

POWIATS AGAINST THE BACKGROUND OF VOIVODSHIP IN 2007

| WYSZCZEGÓLNIENIE SPECIFICATION | Powierzchnia ogólna ^a Total area ^a | Ludność ^a Population ^a | | | Pracujący ^{ab} Employed persons ^{ab} | Bezrobotni zarejestrowani ^a Registered unemployed persons ^a |
|--|---|--|---|------------------------------|--|---|
| | | ogółem total | w wieku at age | | | |
| | | | przedpro- dukcyjnym pre- working | produkcyj- nym working | | |
| w odsetkach in percent | | | | | | |
| WOJEWÓDZTWO VOIVODSHIP | 100,0 | 100,0 | 100,0 | 100,0 | 100,0 | 100,0 |
| Powiaty: Powiats: | | | | | | |
| białski | 11,0 | 5,2 | 6,0 | 4,9 | 5,5 | 5,1 |
| biłgorajski | 6,7 | 4,8 | 5,1 | 4,7 | 4,7 | 5,4 |
| chełmski | 7,5 | 3,7 | 3,9 | 3,6 | 3,8 | 3,1 |
| hrubieszowski | 5,0 | 3,1 | 3,1 | 3,0 | 3,4 | 3,3 |
| janowski | 3,5 | 2,2 | 2,4 | 2,1 | 2,4 | 2,6 |
| krasnostawski | 4,1 | 3,2 | 3,0 | 3,0 | 3,8 | 3,6 |
| kraśnicki | 4,0 | 4,6 | 4,5 | 4,5 | 5,0 | 4,6 |
| lubartowski | 5,1 | 4,2 | 4,4 | 4,1 | 4,2 | 4,1 |
| lubelski | 6,7 | 6,6 | 7,1 | 6,5 | 6,4 | 5,7 |
| łęczyński | 2,5 | 2,6 | 2,8 | 2,8 | 1,9 | 2,7 |
| łukowski | 5,5 | 5,0 | 5,9 | 4,8 | 4,6 | 5,0 |
| opolski | 3,2 | 2,9 | 2,9 | 2,8 | 3,1 | 3,0 |
| parczewski | 3,8 | 1,7 | 1,7 | 1,6 | 1,8 | 1,7 |
| puławski | 3,7 | 5,4 | 5,3 | 5,3 | 5,9 | 5,3 |
| radzyński | 3,8 | 2,8 | 3,1 | 2,7 | 2,8 | 2,9 |
| rycki | 2,4 | 2,7 | 2,8 | 2,7 | 2,7 | 2,5 |
| świdnicki..... | 1,9 | 3,3 | 3,1 | 3,4 | 3,4 | 2,9 |
| tomaszowski | 5,9 | 4,0 | 4,2 | 3,9 | 4,2 | 4,1 |
| włodawski | 5,0 | 1,8 | 1,9 | 1,8 | 1,8 | 1,6 |
| zamojski | 7,4 | 5,1 | 5,3 | 4,8 | 5,8 | 5,3 |
| Miasta na prawach powiatu: Cities with powiat status: | | | | | | |
| Biała Podlaska | 0,2 | 2,7 | 2,7 | 2,9 | 1,9 | 2,4 |
| Chełm | 0,1 | 3,1 | 2,8 | 3,4 | 2,7 | 2,6 |
| Lublin | 0,6 | 16,2 | 13,2 | 17,3 | 15,9 | 17,6 |
| Zamość | 0,1 | 3,1 | 2,9 | 3,3 | 2,5 | 3,0 |

a Stan w dniu 31 XII. b Według faktycznego miejsca pracy i rodzaju działalności; łącznie z fundacjami, stowarzyszeniami, partiami politycznymi, związkami zawodowymi, organizacjami społecznymi, organizacjami pracodawców, samorządem gospodarczym i zawodowym oraz z rolnikami indywidualnym; bez podmiotów gospodarczych o liczbie pracujących do 9 osób.

a As of 31 XII. b By actual workplace and kind of activity; including foundations, associations, political parties, trade unions, social organizations, organizations of employers, economic and professional councils, as well as individual farmers; excluding economic entities employing up to 9 persons.

III. POWIATY NA TLE WOJEWÓDZTWA W 2007 R. (cd.)
 POWIATS AGAINST THE BACKGROUND OF VOIVODSHIP IN 2007 (cont.)

| WYSZCZEGÓLNIENIE SPECIFICATION | Sieć rozdzielcza ^a Distribution network ^a | | Zasoby mieszkaniowe ^a Dwelling stocks ^a | Mieszkania oddane do użytku Dwellings completed | Uczniowie szkół Students of schools | | | | Dzieci w placówkach wychowania przedszkolnego Children attending pre-primary education establishments |
|--|--|---|--|--|--|------------------------------|---------------------------------------|--------------------------------|--|
| | wodociągowa water-line | kanalizacyjna oraz kolektory sewerage and collectors | | | podstawowych primary | gimnazjów lower secondary | ponadgimnazjalnych upper secondary | policealnych post-secondary | |
| w odsetkach in percent | | | | | | | | | |
| WOJEWÓDZTWO VOIVODSHIP | 100,0 | 100,0 | 100,0 | 100,0 | 100,0 | 100,0 | 100,0 | 100,0 | 100,0 |
| Powiaty: Powiats: | | | | | | | | | |
| białski | 8,2 | 7,0 | 5,1 | 4,4 | 6,0 | 5,8 | 3,2 | 0,8 | 4,4 |
| biłgorajski | 5,2 | 7,7 | 4,2 | 2,9 | 5,1 | 5,1 | 5,4 | 3,8 | 4,3 |
| chełmski | 5,9 | 3,8 | 3,7 | 2,2 | 3,8 | 3,9 | 1,0 | 0,2 | 2,2 |
| hrubieszowski | 2,6 | 2,7 | 3,1 | 0,9 | 3,2 | 3,2 | 2,7 | 0,8 | 2,3 |
| janowski | 2,5 | 1,2 | 1,8 | 0,6 | 2,4 | 2,4 | 2,0 | 0,7 | 1,9 |
| krasnostawski | 4,6 | 3,3 | 3,3 | 1,6 | 3,0 | 3,1 | 2,7 | 0,9 | 2,5 |
| kraśnicki | 4,0 | 3,2 | 4,2 | 3,6 | 4,6 | 4,5 | 3,8 | 1,8 | 4,5 |
| lubartowski | 5,8 | 5,8 | 3,9 | 3,7 | 4,3 | 4,3 | 3,3 | 0,2 | 3,7 |
| lubelski | 10,7 | 4,2 | 6,1 | 13,5 | 6,6 | 6,1 | 2,9 | 3,9 | 5,1 |
| łęczyński | 4,3 | 3,1 | 2,4 | 2,0 | 2,8 | 2,8 | 2,1 | 1,8 | 2,8 |
| łukowski | 6,4 | 4,0 | 4,4 | 5,7 | 6,1 | 5,8 | 5,4 | 3,4 | 5,7 |
| opolski | 3,6 | 1,9 | 2,8 | 0,9 | 3,0 | 3,0 | 2,0 | 0,8 | 2,6 |
| parczewski | 3,0 | 2,3 | 1,7 | 1,7 | 1,7 | 1,8 | 1,6 | 2,0 | 1,6 |
| puławski | 4,7 | 8,6 | 5,6 | 4,5 | 5,2 | 5,3 | 5,9 | 5,4 | 6,5 |
| radzyński | 4,1 | 2,1 | 2,6 | 2,2 | 3,3 | 3,2 | 2,4 | 1,0 | 2,8 |
| rycki | 3,3 | 2,1 | 2,7 | 1,7 | 2,9 | 3,0 | 3,8 | 6,5 | 3,0 |
| świdnicki | 2,9 | 2,3 | 3,5 | 5,0 | 3,0 | 2,9 | 2,2 | 1,0 | 3,9 |
| tomaszowski | 4,4 | 3,3 | 3,8 | 1,9 | 4,2 | 4,4 | 3,6 | 0,6 | 3,4 |
| włodawski | 3,1 | 4,6 | 1,9 | 1,5 | 1,8 | 2,0 | 1,8 | 0,6 | 1,6 |
| zamojski | 5,2 | 1,8 | 4,8 | 4,1 | 5,2 | 5,2 | 0,6 | - | 3,1 |
| Miasta na prawach powiatu: Cities with powiat status: | | | | | | | | | |
| Biała Podlaska | 0,9 | 4,0 | 2,8 | 5,6 | 2,8 | 2,9 | 5,8 | 3,3 | 3,7 |
| Chełm | 0,9 | 3,5 | 3,4 | 3,0 | 2,7 | 3,1 | 6,5 | 6,3 | 4,0 |
| Lublin | 3,1 | 14,0 | 18,8 | 24,2 | 13,3 | 13,0 | 20,8 | 43,5 | 20,8 |
| Zamość | 0,7 | 3,5 | 3,2 | 2,4 | 3,0 | 3,4 | 8,4 | 10,6 | 3,8 |

^a Stan w dniu 31 XII.

^a As of 31 XII.

III. POWIATY NA TLE WOJEWÓDZTWA W 2007 R. (dok.)
 POWIATS AGAINST THE BACKGROUND OF VOIVODSHIP IN 2007 (cont.)

| WYSZCZEGÓLNIENIE SPECIFICATION | Lasy ^a Forests ^a | Dochody budżetów i miast na prawach powiatu Revenue of budgets of powiats and cities with powiat status | Wydatki budżetów i miast na prawach powiatu Expenditure of budgets of powiats and cities with powiat status | Nakłady inwestycyjne ^{bc} (ceny bieżące) Investment outlays ^{bc} (current prices) | Wartość brutto środków trwałych ^{ab} (bieżące ceny ewidencyjne) Gross value of fixed assets ^{ab} (current book- keeping prices) | Podmioty gospodarki narodowej ^{ad} Entities of the national economy ^{ad} |
|--|---|--|--|---|--|---|
| | | w odsetkach in percent | | | | |
| WOJEWÓDZTWO VOIVODSHIP | 100,0 | 100,0 | 100,0 | 100,0 | 100,0 | 100,0 |
| Powiaty: Powiats: | | | | | | |
| białski | 12,6 | 2,6 | 2,6 | 6,5 | 2,0 | 3,8 |
| biłgorajski | 11,4 | 2,7 | 2,6 | 5,3 | 3,1 | 4,4 |
| chełmski | 5,9 | 1,5 | 1,4 | 0,6 | 0,7 | 1,9 |
| hrubieszowski | 2,9 | 1,4 | 1,4 | 2,1 | 1,7 | 2,6 |
| janowski | 6,2 | 1,2 | 1,2 | 0,9 | 1,0 | 2,2 |
| krasnostawski | 2,7 | 2,2 | 2,1 | 1,9 | 2,6 | 2,2 |
| kraśnicki | 3,7 | 2,3 | 2,4 | 1,6 | 7,9 | 3,6 |
| lubartowski | 4,8 | 1,9 | 1,8 | 2,0 | 1,9 | 3,4 |
| lubelski | 3,0 | 3,6 | 3,6 | 2,4 | 2,1 | 5,3 |
| łęczyński | 1,5 | 1,5 | 1,5 | 8,4 | 4,4 | 1,8 |
| łukowski | 5,3 | 2,9 | 2,5 | 8,4 | 2,3 | 4,6 |
| opolski | 3,2 | 1,3 | 1,2 | 0,9 | 1,3 | 2,2 |
| parczewski | 4,2 | 0,9 | 0,9 | 0,6 | 0,5 | 1,3 |
| puławski | 4,1 | 3,0 | 2,9 | 8,5 | 12,1 | 6,3 |
| radzyński | 3,5 | 1,3 | 1,4 | 1,3 | 1,6 | 2,3 |
| rycki | 2,3 | 1,6 | 1,4 | 1,5 | 1,2 | 2,4 |
| świdnicki | 0,9 | 1,8 | 1,7 | 3,1 | 3,3 | 3,1 |
| tomaszowski | 5,6 | 2,2 | 2,2 | 1,7 | 2,2 | 4,1 |
| włodawski | 8,6 | 1,2 | 1,3 | 0,5 | 0,8 | 1,5 |
| zamojski | 7,1 | 1,5 | 1,5 | 2,3 | 1,6 | 3,6 |
| Miasta na prawach powiatu: Cities with powiat status: | | | | | | |
| Biała Podlaska | 0,1 | 6,3 | 6,8 | 2,8 | 2,9 | 3,4 |
| Chełm | 0,0 | 7,0 | 6,5 | 3,6 | 4,7 | 3,6 |
| Lublin | 0,3 | 39,5 | 40,7 | 29,6 | 33,9 | 25,4 |
| Zamość | 0,0 | 8,7 | 8,5 | 3,5 | 4,4 | 5,1 |

a Stan w dniu 31 XII. b Dane dotyczą podmiotów gospodarczych, w których liczba pracujących przekracza 9 osób. c Według lokalizacji inwestycji. d Wpisane do rejestru REGON; bez osób prowadzących indywidualne gospodarstwa rolne.

a As of 31 XII. b Data concern economic entities employing more than 9 persons. c According to investment location. d In the REGON register; excluding persons tending private farms.

DZIAŁ I STAN I OCHRONA ŚRODOWISKA
CHAPTER I ENVIRONMENTAL PROTECTION

TABL. 1 (1). **ZUŻYCIE WODY NA POTRZEBY GOSPODARKI NARODOWEJ I LUDNOŚCI W 2007 R.**
WATER CONSUMPTION FOR NEEDS OF THE NATIONAL ECONOMY AND POPULATION
IN 2007

| WYSZCZEGÓLNIENIE SPECIFICATION | Ogółem Total | Przemysł Industry | Rolnictwo i leśnictwo ^a Agriculture and forestry ^a | Eksplotacja sieci wodociągowej ^b Exploitation of water-line system ^b | Przemysł Industry | Rolnictwo i leśnictwo ^a Agriculture and forestry ^a | Eksplotacja sieci wodociągowej ^b Exploitation of water-line system ^b |
|---|-------------------|----------------------|---|--|----------------------|---|--|
| | w hm ³ | | in hm ³ | | w % ogółem | | in % of total |
| WOJEWÓDZTWO VOIVODSHIP | 353,4 | 122,8 | 160,9 | 69,7 | 34,8 | 45,5 | 19,7 |
| Podregion białkopodlaski | 40,3 | 1,6 | 29,9 | 9,0 | 4,0 | 74,2 | 22,3 |
| Subregion Powiaty: <i>Powiats:</i> | | | | | | | |
| białski | 6,8 | 0,4 | 3,5 | 2,8 | 6,6 | 51,9 | 41,5 |
| parczewski | 24,8 | 0,2 | 23,7 | 1,0 | 0,7 | 95,3 | 3,9 |
| radzyński | 4,1 | 0,7 | 1,7 | 1,7 | 18,2 | 41,1 | 40,8 |
| włodawski | 2,4 | 0,1 | 1,0 | 1,4 | 3,6 | 39,0 | 57,4 |
| Miasto na prawach powiatu: <i>City with powiat status:</i> | | | | | | | |
| Biała Podlaska | 2,2 | 0,2 | - | 2,1 | 7,5 | - | 92,5 |
| Podregion chełmsko-zamojski | 64,0 | 5,6 | 40,8 | 17,5 | 8,8 | 63,8 | 27,3 |
| Subregion Powiaty: <i>Powiats:</i> | | | | | | | |
| biłgorajski | 8,9 | 0,2 | 5,6 | 3,1 | 1,7 | 63,2 | 35,1 |
| chełmski | 6,1 | 1,1 | 3,4 | 1,6 | 17,5 | 56,1 | 26,4 |
| hrubieszowski | 3,5 | 0,4 | 1,5 | 1,6 | 10,9 | 42,3 | 46,8 |
| krasnostawski | 7,8 | 1,2 | 4,5 | 2,0 | 15,3 | 58,4 | 26,4 |
| tomaszowski | 14,2 | 1,0 | 10,8 | 2,4 | 6,9 | 75,9 | 17,2 |
| zamojski | 17,4 | 0,7 | 15,0 | 1,7 | 3,8 | 86,3 | 9,9 |
| Miasta na prawach powiatu: <i>Cities with powiat status:</i> | | | | | | | |
| Chełm | 3,1 | 0,7 | - | 2,4 | 23,1 | - | 76,9 |
| Zamość | 3,0 | 0,3 | - | 2,7 | 10,7 | - | 89,3 |
| Podregion lubelski | 249,0 | 115,8 | 90,3 | 43,0 | 46,5 | 36,3 | 17,3 |
| Subregion Powiaty: <i>Powiats:</i> | | | | | | | |
| janowski | 11,4 | 0,1 | 10,1 | 1,2 | 0,5 | 88,6 | 10,9 |
| kraśnicki | 22,2 | 0,3 | 19,1 | 2,8 | 1,4 | 85,9 | 12,7 |
| lubartowski | 31,2 | 0,4 | 28,1 | 2,7 | 1,3 | 89,9 | 8,8 |
| lubelski | 5,7 | 0,3 | 1,4 | 4,0 | 5,8 | 24,7 | 69,5 |
| łęczyński | 2,3 | 0,6 | - | 1,8 | 25,0 | - | 75,0 |
| łukowski | 8,7 | 1,0 | 3,8 | 3,9 | 11,5 | 43,3 | 45,2 |
| opolski | 10,3 | 0,4 | 8,3 | 1,7 | 3,6 | 80,0 | 16,4 |
| puławski | 118,9 | 108,1 | 6,7 | 4,1 | 90,9 | 5,6 | 3,5 |
| rycki | 13,2 | 1,0 | 10,5 | 1,7 | 7,2 | 80,0 | 12,8 |
| świdnicki | 4,6 | 0,1 | 2,3 | 2,1 | 2,9 | 51,0 | 46,1 |
| Miasto na prawach powiatu: <i>City with powiat status:</i> | | | | | | | |
| Lublin | 20,5 | 3,5 | - | 17,0 | 17,2 | - | 82,8 |

^a Woda zużyta do nawadniania w rolnictwie i leśnictwie oraz napełniania i uzupełniania stawów rybnych. ^b Bez zużycia wody na cele przemysłowe przez wodociągi stanowiące własność gmin, wojewódzkich zakładów usług wodnych i spółek wodnych.

^a Water consumption for irrigation in agriculture and forestry as well as for filling up and completing fish ponds. ^b Excluding water consumption for industrial purposes from water-line system of gminas, voivodship waterworks and water companies.

TABL. 2 (2). ŚCIEKI PRZEMYSŁOWE I KOMUNALNE ORAZ LUDNOŚĆ KORZYSTAJĄCA Z OCZYSZCZALNI ŚCIEKÓW W 2007 R.

INDUSTRIAL AND MUNICIPAL WASTE WATER AND POPULATION USING WASTE WATER TREATMENT PLANTS IN 2007

| WYSZCZEGÓLNIENIE SPECIFICATION | Ścieki ^a Waste water ^a | Oczyszczane Treated | | | | Nieoczyszczane Untreated | | Ludność korzystająca z oczyszczalni ścieków ^c w % ludności ogółem Population using waste water treatment plants ^c in % of total population |
|--|---|------------------------|------------------------------|--|--|-----------------------------|---|---|
| | | razem total | mechanicznie mechanically | chemicznie ^b i biologicznie chemically ^b and biologically | z podwyższonym usuwaniem biogenów with increased biogene removal (disposal) | razem total | odprowadzone siecią kanalizacyjną discharged through sewerage system | |
| | | | | | | | | |
| WOJEWÓDZTWO VOIVODSHIP | 73354 | 71155 | 18,8 | 23,5 | 57,7 | 2199 | 1950 | 52,6 |
| Podregion bielskopodlaski Subregion | 6421 | 6208 | 2,1 | 35,3 | 62,5 | 213 | 213 | 47,5 |
| Powiaty: Powiats: | | | | | | | | |
| białski | 1587 | 1505 | 6,0 | 58,8 | 35,1 | 82 | 82 | 34,8 |
| parczewski | 500 | 491 | 6,1 | 93,9 | - | 9 | 9 | 39,9 |
| radzyński | 1256 | 1225 | 0,8 | 52,2 | 46,9 | 31 | 31 | 27,9 |
| wodawski | 910 | 897 | 0,1 | 23,1 | 76,8 | 13 | 13 | 59,4 |
| Miasto na prawach powiatu: City with powiat status: | | | | | | | | |
| Biała Podlaska | 2168 | 2090 | - | - | 100,0 | 78 | 78 | 89,6 |
| Podregion chełmsko-zamojski Subregion | 13958 | 13308 | 1,6 | 29,7 | 68,8 | 650 | 435 | 45,6 |
| Powiaty: Powiats: | | | | | | | | |
| biłgorajski | 1569 | 1532 | 1,1 | 27,3 | 71,6 | 37 | 37 | 47,4 |
| chełmski | 568 | 567 | 2,1 | 88,5 | 9,3 | 1 | 1 | 28,0 |
| hrubieszowski | 1833 | 1307 | 0,8 | 50,7 | 48,5 | 526 | 314 | 40,6 |
| krasnostawski | 1840 | 1827 | 1,6 | 66,3 | 32,0 | 13 | 10 | 41,0 |
| tomaszowski | 2058 | 2003 | 4,2 | 29,8 | 66,0 | 55 | 55 | 34,4 |
| zamojski | 712 | 705 | 6,2 | 73,9 | 19,9 | 7 | 7 | 12,0 |
| Miasta na prawach powiatu: Cities with powiat status: | | | | | | | | |
| Chelm | 2544 | 2544 | 0,4 | 0,9 | 98,7 | - | - | 99,5 |
| Zamość | 2834 | 2823 | - | 0,5 | 99,5 | 11 | 11 | 89,1 |
| Podregion lubelski Subregion | 52975 | 51639 | 25,3 | 20,5 | 54,3 | 1565 | 1531 | 57,7 |
| Powiaty: Powiats: | | | | | | | | |
| janowski | 473 | 447 | - | 100,0 | - | 26 | 6 | 27,0 |
| kraśnicki | 1589 | 1555 | - | 13,6 | 86,4 | 34 | 34 | 37,4 |
| lubartowski | 1694 | 1401 | 2,2 | 97,8 | - | 293 | 293 | 44,0 |
| lubelski | 1070 | 1024 | - | 81,7 | 18,3 | 46 | 46 | 17,7 |
| łęczyński | 6253 ^d | 6482 ^d | 81,1 | 4,0 | 14,9 | - | - | 50,9 |
| lukowski | 2375 | 2289 | - | 16,6 | 83,4 | 86 | 72 | 34,8 |
| opolski | 1155 | 1091 | - | 100,0 | - | 64 | 64 | 37,5 |
| puławski | 14227 | 14146 | 54,5 | 29,5 | 16,0 | 81 | 81 | 62,0 |
| rycki | 2571 | 1941 | 1,8 | 62,2 | 36,0 | 630 | 630 | 44,4 |
| świdnicki | 1917 | 1913 | - | 31,1 | 68,9 | 4 | 4 | 61,8 |
| Miasto na prawach powiatu: City with powiat status: | | | | | | | | |
| Lublin | 19651 | 19350 | - | - | 100,0 | 301 | 301 | 99,1 |

a Wymagające oczyszczenia odprowadzone do wód lub do ziemi. b Dotyczy tylko ścieków przemysłowych. c Dane szacunkowe. d Większa ilość ścieków oczyszczanych od odprowadzonych wynika z szacunkowych metod określania ilości ścieków komunalnych odprowadzonych siecią kanalizacyjną.

Uwaga: Z powodu zastosowania szacunkowych metod określania ilości ścieków komunalnych odprowadzonych siecią kanalizacyjną ilość ścieków nieoczyszczonych nie sumuje się na „ogółem”.

a Requiring treatment discharged into waters or into the ground. b Concerning only industrial waste water. c Estimated data. d Greater amount of waste water treated than amount of waste water discharged is the result of estimated methods of defining amount of municipal waste water discharged by sewerage systems.

Note: Because of estimated methods of defining amount of municipal waste water discharged by sewerage system the amount of untreated waste water is not equal to "total".

TABL. 3 (3). **EMISJA I REDUKCJA PRZEMYSŁOWYCH ZANIECZYSZCZEŃ POWIETRZA W 2007 R.**
EMISSION AND REDUCTION OF INDUSTRIAL AIR POLLUTANTS IN 2007

| WYSZCZEGÓLNIENIE SPECIFICATION | Emisja zanieczyszczeń Emission of pollutants | | | | Zanieczyszczenia zatrzymane w urządzeniach do redukcji zanieczyszczeń w % zanieczysz- czeń wytworzonych Pollutants retained in pollutant reduction systems in % of pollutants produced | |
|--|---|---|---|--|--|---|
| | pyłowych particulates | | gazowych ^a gases ^a | | | |
| | ogółem total | w tym ze spalania paliw of which from the combustion of fuels | ogółem total | w tym dwutle- nek siarki of which sulphur dioxide | pyłowych particulates | gazowych ^a gases ^a |
| | w t in t | | | | | |
| WOJEWÓDZTWO VOIVODSHIP | 4743 | 3609 | 38553 | 18827 | 99,0 | 84,8 |
| Podregion białkopodlaski | 246 | 231 | 1558 | 606 | 89,5 | - |
| Subregion | | | | | | |
| Powiaty: | | | | | | |
| Powiaty: | | | | | | |
| białski | 41 | 37 | 255 | 67 | 71,1 | - |
| parczewski | 41 | 40 | 183 | 80 | 44,6 | - |
| radzyński | 52 | 43 | 375 | 134 | 93,8 | - |
| włodawski | 41 | 40 | 239 | 143 | 87,0 | - |
| Miasto na prawach powiatu: | | | | | | |
| City with powiat status: | | | | | | |
| Biała Podlaska | 71 | 71 | 506 | 182 | 92,7 | - |
| Podregion chełmsko-zamojski | 981 | 474 | 11675 | 2629 | 99,7 | - |
| Subregion | | | | | | |
| Powiaty: | | | | | | |
| Powiaty: | | | | | | |
| biłgorajski | 40 | 39 | 409 | 59 | 93,5 | - |
| chełmski | 125 | 3 | 3160 | 865 | 99,8 | - |
| hrubieszowski | 152 | 150 | 604 | 237 | 89,4 | - |
| krasnostawski | 97 | 28 | 466 | 225 | 71,6 | - |
| tomaszowski | 58 | 55 | 279 | 98 | 84,2 | - |
| zamojski | 82 | 80 | 242 | 108 | 54,7 | - |
| Miasta na prawach powiatu: | | | | | | |
| Cities with powiat status: | | | | | | |
| Chelm | 382 | 76 | 6185 | 816 | 99,9 | - |
| Zamość | 45 | 43 | 330 | 221 | 94,1 | - |
| Podregion lubelski | 3516 | 2904 | 25320 | 15592 | 97,6 | 84,8 |
| Subregion | | | | | | |
| Powiaty: | | | | | | |
| Powiaty: | | | | | | |
| janowski | 20 | 19 | 110 | 29 | 84,3 | 20,3 |
| kraśnicki | 137 | 117 | 500 | 226 | 87,4 | 16,8 |
| lubartowski | 104 | 101 | 406 | 168 | 88,2 | - |
| lubelski | 90 | 82 | 500 | 296 | 97,8 | 10,1 |
| łęczyński | 350 | 348 | 1078 | 538 | 79,4 | 16,3 |
| łukowski | 128 | 125 | 509 | 197 | 91,9 | 6,4 |
| opolski | 94 | 93 | 459 | 175 | 85,8 | - |
| puławski | 1691 | 1160 | 16317 | 10555 | 98,6 | 92,9 |
| rycki | 125 | 123 | 514 | 237 | 85,6 | - |
| świdnicki | 34 | 27 | 753 | 406 | 97,6 | - |
| Miasto na prawach powiatu: | | | | | | |
| City with powiat status: | | | | | | |
| Lublin | 743 | 709 | 4174 | 2765 | 92,5 | 0,0 |

^a Bez dwutlenku węgla.

^a Excluding carbon dioxide.

TABL. 4 (4). **ODPADY^a WYTWORZONE I NAGROMADZONE ORAZ TERENY ICH SKŁADOWANIA W 2007 R.**
GENERATED AND ACCUMULATED WASTE^a AND THEIR STORAGE YARDS AREAS IN 2007

| WYSZCZEGÓLNIENIE <i>SPECIFICATION</i> | Odpady wytworzone (w ciągu roku) w tys. t <i>Waste generated (during the year) in thous. t</i> | | | | Odpady dotychczas składowane (nagromadzone; stan w końcu roku) ^b w tys. t <i>Waste land-filled up to now (accumulated; end of year)^b in thous. t</i> | Tereny składowania odpadów, nie zrehabilitowane (stan w końcu roku) w ha <i>Area of storage yards, non-reclaimed (end of year) in ha</i> |
|--|---|---------------------------------------|------------------------------------|---|---|---|
| | ogółem <i>total</i> | poddane odzyskowi <i>recovered</i> | unieszkodliwione <i>treated</i> | magazynowane czasowo <i>temporary stored</i> | | |
| WOJEWÓDZTWO VOIVODSHIP | 5122,5 | 4507,7 | 537,2 | 77,6 | 15185,1 | 115,9 |
| Podregion białskopodlaski Subregion | 111,8 | 109,5 | 1,8 | 0,5 | - | - |
| Powiaty: Powiaty: | | | | | | |
| białski | 28,6 | 27,0 | 1,1 | 0,5 | - | - |
| parczewski | 14,5 | 14,5 | - | - | - | - |
| radzyński | 52,6 | 52,6 | - | - | - | - |
| włodawski | 5,7 | 5,5 | 0,2 | - | - | - |
| Miasto na prawach powiatu: City with powiat status: | | | | | | |
| Biała Podlaska | 10,4 | 9,9 | 0,5 | - | - | - |
| Podregion chełmsko-zamojski ... Subregion | 873,5 | 816,3 | 12,1 | 45,1 | 0,7 | 0,2 |
| Powiaty: Powiaty: | | | | | | |
| biłgorajski | 18,2 | 15,1 | 2,8 | 0,3 | 0,3 | 0,1 |
| chełmski | 4,2 | 4,2 | - | - | - | - |
| hrubieszowski | 449,7 | 405,1 | 0,2 | 44,4 | 0,2 | 0,1 |
| krasnostawski | 317,5 | 317,4 | - | 0,1 | - | - |
| tomaszowski | 14,1 | 14,1 | - | - | - | - |
| zamojski | 14,8 | 6,6 | 8,2 | - | - | - |
| Miasta na prawach powiatu: Cities with powiat status: | | | | | | |
| Chełm | 36,0 | 35,4 | 0,3 | 0,3 | - | - |
| Zamość | 19,0 | 18,4 | 0,6 | - | 0,2 | - |
| Podregion lubelski Subregion | 4137,2 | 3581,9 | 523,3 | 32,0 | 15184,4 | 115,7 |
| Powiaty: Powiaty: | | | | | | |
| janowski | 3,6 | 3,6 | - | - | - | - |
| kraśnicki | 15,4 | 14,7 | 0,7 | - | - | - |
| lubartowski | 28,9 | 24,6 | 1,6 | 2,7 | 37,2 | 6,0 |
| lubelski | 25,1 | 24,8 | - | 0,3 | - | - |
| łęczyński | 3358,5 | 2893,4 | 465,1 | - | 9028,4 | 64,7 |
| łukowski | 23,1 | 16,8 | 6,3 | - | - | - |
| opolski | 13,5 | 13,5 | - | - | - | - |
| puławski | 227,0 | 178,3 | 48,7 | - | 5231,1 | 45,0 |
| rycki | 16,4 | 15,8 | - | 0,6 | - | - |
| świdnicki | 13,0 | 13,0 | - | - | - | - |
| Miasto na prawach powiatu: City with powiat status: | | | | | | |
| Lublin | 412,7 | 383,4 | 0,9 | 28,4 | 887,7 | - |

a Z wyłączeniem odpadów komunalnych. b Na terenie własnych zakładów.
a Excluding municipal wastes. b On own plant grounds.

TABL. 5 (5). OCHRONA PRZYRODY I KRAJOBRAZU W 2007 R.
NATURE AND LANDSCAPE PROTECTION IN 2007

| WYSZCZEGÓLNIENIE SPECIFICATION | Powierzchnia o szczególnych walorach przyrodniczych prawnie chroniona ^a <i>Legally protected areas possessing unique environmental value ^a</i> | | | | Pomniki przyrody ^a <i>Nature monuments ^a</i> |
|--|---|--|---|---|---|
| | ogółem <i>total</i> | w tym <i>of which</i> | | | |
| | | rezerwaty przyrody ^b <i>nature reserves ^b</i> | parki krajobrazowe ^{bc} <i>scenic parks ^{bc}</i> | obszary chronionego krajobrazu ^c <i>areas of protected landscape ^c</i> | |
| w ha <i>in ha</i> | | | | | |
| WOJEWÓDZTWO VOIVODSHIP | 570422 | 11550 | 241182 | 301993 | 1495 |
| Podregion białkopodlaski Subregion | 92408 | 2560 | 30624 | 50667 | 400 |
| Powiaty: Powiats: | | | | | |
| białski | 24779 | 476 | 15511 | 8705 | 259 |
| parczewski | 15656 | 397 | 1083 | 10955 | 41 |
| radzyński | 849 | 16 | - | 650 | 45 |
| włodawski | 51124 | 1671 | 14030 | 30357 | 40 |
| Miasto na prawach powiatu: City with powiat status: | | | | | |
| Biała Podlaska | - | - | - | - | 15 |
| Podregion chełmsko-zamojski ... Subregion | 210972 | 2918 | 118894 | 79615 | 428 |
| Powiaty: Powiats: | | | | | |
| biłgorajski | 18406 | 99 | 18106 | 17 | 46 |
| chełmski | 74959 | 1314 | 23248 | 49601 | 79 |
| hrubieszowski | 24781 | 98 | 5235 | 19278 | 36 |
| krasnostawski | 25378 | 475 | 14418 | 10715 | 84 |
| tomaszowski | 15689 | 255 | 14904 | 5 | 51 |
| zamojski | 51758 | 675 | 42983 | - | 108 |
| Miasta na prawach powiatu: Cities with powiat status: | | | | | |
| Chelm | 1 | 1 | - | - | 11 |
| Zamość | - | - | - | - | 13 |
| Podregion lubelski Subregion | 267043 | 6071 | 91664 | 171710 | 667 |
| Powiaty: Powiats: | | | | | |
| janowski | 55106 | 3850 | 35095 | 20000 | 145 |
| kraśnicki | 23681 | 363 | - | 23120 | 73 |
| lubartowski | 32475 | 41 | 12027 | 19199 | 35 |
| lubelski | 30621 | 86 | 8795 | 21737 | 85 |
| łęczyński | 19163 | 134 | 10390 | 7350 | 47 |
| łukowski | 22359 | 1220 | - | 22356 | 66 |
| opolski | 35309 | 64 | 6822 | 28478 | 22 |
| puławski | 31585 | 264 | 13129 | 18390 | 70 |
| rycki | 7247 | - | - | 7240 | 65 |
| świdnicki | 6967 | 25 | 5407 | 1310 | 27 |
| Miasto na prawach powiatu: City with powiat status: | | | | | |
| Lublin | 2530 | 24 | - | 2530 | 32 |

^a Łącznie z obiektami utworzonymi na mocy uchwały rady gmin. ^b Bez otuliny. ^c Łącznie z rezerwatami przyrody i pozostałymi formami ochrony przyrody.

^a Including those created on the basis of gmina resolutions. ^b Excluding buffer zones. ^c Including nature reserves and other forms of nature protection.

TABL. 6 (6). NAKŁADY NA ŚRODKI TRWAŁE SŁUŻĄCE OCHRONIE ŚRODOWISKA I GOSPODARCE WODNEJ (ceny bieżące) W 2007 R.

OUTLAYS ON FIXED ASSETS FOR ENVIRONMENTAL PROTECTION AND WATER MANAGEMENT (current prices) IN 2007

| WYSZCZEGÓLNIENIE SPECIFICATION | Nakłady na ochronę środowiska Investment outlays on environmental protection | | | | Nakłady na gospodarkę wodną Investment outlays on water management | |
|---|---|---|--|---|---|--|
| | ogółem total | w tym na / of which on | | | ogółem total | w tym na ujęcia i doprowadzenia wody of which water intakes and systems |
| | | gospodarkę ściekową i ochronę wód waste water management and protection of waters | ochronę powietrza atmosferycznego i klimatu protection of air and climate | gospodarkę odpadami, ochronę i przywrócenie wartości użytko- wej gleb oraz wód podziemnych i powierzchni- owych waste mana- gement, ground and surface waters and land protection and reclamation | | |
| w tys. zł / in thous. zł | | | | | | |
| WOJEWÓDZTWO VOIVODSHIP | 213915,6 | 158247,2 | 39172,0 | 16273,7 | 80418,9 | 40375,2 |
| PODREGION BIALSKOPODLASKI... SUBREGION | 23797,4 | 18086,5 | 5048,3 | 662,6 | 10462,8 | 6088,5 |
| POWIATY POWIATS | | | | | | |
| BIALSKI..... | 6588,3 | 5441,6 | 697,0 | 449,7 | 5135,6 | 2858,7 |
| Gminy miejskie Urban gminas | | | | | | |
| Międzyrzec Podlaski ... | 1717,1 | 570,4 | 697,0 | 449,7 | 297,3 | 297,3 |
| Terespol | 177,2 | 177,2 | - | - | 1198,9 | - |
| Gminy wiejskie Rural gminas | | | | | | |
| Biała Podlaska | 738,3 | 738,3 | - | - | 797,7 | 797,7 |
| Drelów | 11,3 | 11,3 | - | - | 838,0 | 838,0 |
| Janów Podlaski | 14,0 | 14,0 | - | - | - | - |
| Kodeń | - | - | - | - | - | - |
| Konstantynów..... | - | - | - | - | 597,0 | - |
| Leśna Podlaska | 46,0 | 46,0 | - | - | 2,0 | 2,0 |
| Łomazy | 559,0 | 559,0 | - | - | 481,0 | - |
| Międzyrzec Podlaski ... | - | - | - | - | 52,5 | 52,5 |
| Piszczac | 192,7 | 192,7 | - | - | 453,9 | 453,9 |
| Rokitno | - | - | - | - | - | - |
| Rossosz | - | - | - | - | - | - |
| Sławatycze | 677,0 | 677,0 | - | - | - | - |
| Sosnówka..... | - | - | - | - | - | - |
| Terespol | 37,0 | 37,0 | - | - | 1,2 | 1,2 |
| Tuczna | 264,0 | 264,0 | - | - | - | - |
| Wisznice..... | 73,7 | 73,7 | - | - | 416,1 | 416,1 |
| Zalesie..... | 2081,0 | 2081,0 | - | - | - | - |
| PARCZEWSKI | 374,0 | 85,0 | 289,0 | - | 903,2 | 208,9 |
| Gmina miejsko-wiejska Urban-rural gmina | | | | | | |
| Parczew | 369,0 | 80,0 | 289,0 | - | 26,0 | 26,0 |
| w tym miasto | 369,0 | 80,0 | 289,0 | - | 26,0 | 26,0 |
| of which urban area | | | | | | |

TABL. 6 (6). **NAKLADY NA ŚRODKI TRWAŁE SŁUŻĄCE OCHRONIE ŚRODOWISKA I GOSPODARCE WODNEJ W 2007 R. (cd.)**
OUTLAYS ON FIXED ASSETS FOR ENVIRONMENTAL PROTECTION AND WATER MANAGEMENT IN 2007 (cont.)

| WYSZCZEGÓLNIENIE SPECIFICATION | Nakłady na ochronę środowiska Investment outlays on environmental protection | | | | Nakłady na gospodarkę wodną Investment outlays on water management | |
|---|---|---|--|---|---|--|
| | ogółem total | w tym na / of which on | | | ogółem total | w tym na ujęcia i doprowadzenia wody of which water intakes and systems |
| | | gospodarkę ściekową i ochronę wód waste water management and protection of waters | ochronę powietrza atmosferycznego i klimatu protection of air and climate | gospodarkę odpadami, ochronę i przywrócenie wartości użytko- wej gleb oraz wód podziemnych i powierzchni- owych waste mana- gement, ground and surface waters and land protection and reclamation | | |
| w tys. zł / in thous. zł | | | | | | |
| PODREGION BIALSKO- PODLASKI (cd.) SUBREGION (cont.) POWIATY (cd.) POWIATS (cont.) PARCZEWSKI (dok) | | | | | | |
| Gminy wiejskie Rural gminas | | | | | | |
| Dębowa Kłoda | - | - | - | - | 22,0 | 22,0 |
| Jabłoń | - | - | - | - | 150,9 | 150,9 |
| Milanów | - | - | - | - | - | - |
| Podedwórze | - | - | - | - | - | - |
| Siemień | 5,0 | 5,0 | - | - | 694,3 | - |
| Sosnowica | - | - | - | - | 10,0 | 10,0 |
| RADZYŃSKI | 5661,1 | 4062,4 | 1506,7 | 92,0 | 228,2 | 228,2 |
| Gmina miejska Urban gmina | | | | | | |
| Radzyń Podlaski | 1400,2 | 574,2 | 826,0 | - | 9,9 | 9,9 |
| Gminy wiejskie Rural gminas | | | | | | |
| Borki | 678,0 | 678,0 | - | - | 57,0 | 57,0 |
| Czemierniki | 10,8 | 10,8 | - | - | - | - |
| Kąkolewnica Wschodnia | 1224,9 | 950,2 | 256,7 | 18,0 | 75,5 | 75,5 |
| Komarówka Podlaska | 27,0 | 27,0 | - | - | - | - |
| Radzyń Podlaski | 1453,4 | 1379,4 | - | 74,0 | - | - |
| Ulan-Majorat | - | - | - | - | 45,0 | 45,0 |
| Wohyń | 866,8 | 442,8 | 424,0 | - | 40,8 | 40,8 |
| WŁODAWSKI | 3435,7 | 2108,7 | 1251,0 | 76,0 | 344,0 | 344,0 |
| Gmina miejska Urban gmina | | | | | | |
| Włodawa | 2178,0 | 851,0 | 1251,0 | 76,0 | 79,0 | 79,0 |
| Gminy wiejskie Rural gminas | | | | | | |
| Hanna | 1040,0 | 1040,0 | - | - | - | - |
| Hańsk | - | - | - | - | 69,0 | 69,0 |
| Stary Brus | 22,0 | 22,0 | - | - | 33,0 | 33,0 |
| Urszulin | - | - | - | - | 163,0 | 163,0 |
| Włodawa | 195,7 | 195,7 | - | - | - | - |
| Wola Uhruska | - | - | - | - | - | - |
| Wyryki | - | - | - | - | - | - |

TABL. 6 (6). **NAKLADY NA ŚRODKI TRWAŁE SŁUŻĄCE OCHRONIE ŚRODOWISKA I GOSPODARCE WODNEJ W 2007 R. (cd.)**
OUTLAYS ON FIXED ASSETS FOR ENVIRONMENTAL PROTECTION AND WATER MANAGEMENT IN 2007 (cont.)

| WYSZCZEGÓLNIENIE SPECIFICATION | Nakłady na ochronę środowiska Investment outlays on environmental protection | | | | Nakłady na gospodarkę wodną Investment outlays on water management | |
|--|---|---|--|---|---|--|
| | ogółem total | w tym na / of which on | | | ogółem total | w tym na ujęcia i doprowadzenia wody of which water intakes and systems |
| | | gospodarkę ściekową i ochronę wód waste water management and protection of waters | ochronę powietrza atmosferycznego i klimatu protection of air and climate | gospodarkę odpadami, ochronę i przywrócenie wartości użytko- wej gleb oraz wód podziemnych i powierzchni- owych waste mana- gement, ground and surface waters and land protection and reclamation | | |
| w tys. zł / in thous. zł | | | | | | |
| PODREGION BIALSKO- PODLASKI (dok.) SUBREGION (cont.) | | | | | | |
| POWIATY (dok.) POWIATS (cont.) | | | | | | |
| MIASTO NA PRAWACH POWIATU CITY WITH POWIAT STATUS BIAŁA PODLASKA | 7738,3 | 6388,8 | 1304,6 | 44,9 | 3851,8 | 2448,7 |
| PODREGION CHEŁMSKO-ZAMOJSKI SUBREGION | 46145,3 | 35767,8 | 6626,9 | 3541,9 | 23446,9 | 12670,2 |
| POWIATY POWIATS | | | | | | |
| BIŁGORAJSKI | 6387,8 | 5907,6 | 480,2 | - | 3396,2 | 745,8 |
| Gmina miejska Urban gmina Biłgoraj | 2524,0 | 2474,0 | 50,0 | - | 2453,0 | 215,0 |
| Gminy miejsko-wiejskie Urban-rural gminas | | | | | | |
| Frampol | 47,8 | 47,8 | - | - | 209,0 | 209,0 |
| w tym miasto | 47,8 | 47,8 | - | - | 209,0 | 209,0 |
| of which urban area | | | | | | |
| Józefów | 20,0 | - | 20,0 | - | 26,8 | 26,8 |
| w tym miasto | - | - | - | - | - | - |
| of which urban area | | | | | | |
| Tarnogród..... | 743,0 | 743,0 | - | - | 64,4 | 14,0 |
| w tym miasto | - | - | - | - | 14,0 | 14,0 |
| of which urban area | | | | | | |
| Gminy wiejskie Rural gminas | | | | | | |
| Aleksandrów..... | - | - | - | - | - | - |
| Biłgoraj | - | - | - | - | 342,0 | - |
| Biszczka | - | - | - | - | 20,0 | - |
| Goraj | - | - | - | - | 9,0 | 9,0 |
| Księżpol..... | 357,8 | 357,8 | - | - | 272,0 | 272,0 |
| Łukowa | 1186,0 | 1186,0 | - | - | - | - |
| Obsza | 6,0 | 6,0 | - | - | - | - |
| Potok Górny | 1093,0 | 1093,0 | - | - | - | - |
| Tereszpol | - | - | - | - | - | - |
| Turobin | 410,2 | - | 410,2 | - | - | - |

TABL. 6 (6). NAKŁADY NA ŚRODKI TRWAŁE SŁUŻĄCE OCHRONIE ŚRODOWISKA I GOSPODARCE WODNEJ W 2007 R. (cd.)

OUTLAYS ON FIXED ASSETS FOR ENVIRONMENTAL PROTECTION AND WATER MANAGEMENT IN 2007 (cont.)

| WYSZCZEGÓLNIENIE SPECIFICATION | Nakłady na ochronę środowiska Investment outlays on environmental protection | | | | Nakłady na gospodarkę wodną Investment outlays on water management | |
|--|---|---|--|---|---|--|
| | ogółem total | w tym na / of which on | | | ogółem total | w tym na ujęcia i doprowadzenia wody of which water intakes and systems |
| | | gospodarkę ściekową i ochronę wód waste water management and protection of waters | ochronę powietrza atmosferycznego i klimatu protection of air and climate | gospodarkę odpadami, ochronę i przywrócenie wartości użytko- wej gleb oraz wód podziemnych i powierzchni- owych waste mana- gement, ground and surface waters and land protection and reclamation | | |
| w tys. zł / in thous. zł | | | | | | |
| PODREGION CHELM- SKO-ZAMOJSKI (cd.) SUBREGION (cont.) POWIATY (cd.) POWIATS (cont.) | | | | | | |
| CHEŁMSKI..... | 1995,6 | 1836,8 | 116,8 | 42,0 | 5595,7 | 1379,7 |
| Gmina miejska Urban gmina | | | | | | |
| Rejowiec Fabryczny.... | 156,0 | 18,0 | 96,0 | 42,0 | - | - |
| Gminy wiejskie Rural gminas | | | | | | |
| Białopole | - | - | - | - | 8,0 | 8,0 |
| Chełm | 230,0 | 230,0 | - | - | 366,0 | 349,0 |
| Dorohusk | 20,8 | - | 20,8 | - | - | - |
| Dubienka | - | - | - | - | - | - |
| Kamień | 230,0 | 230,0 | - | - | 5,0 | 5,0 |
| Leśnowice | - | - | - | - | 55,0 | 55,0 |
| Rejowiec..... | 153,0 | 153,0 | - | - | - | - |
| Rejowiec Fabryczny | 414,0 | 414,0 | - | - | - | - |
| Ruda-Huta | 135,0 | 135,0 | - | - | 10,0 | 10,0 |
| Sawin | 29,8 | 29,8 | - | - | 4352,2 | 153,2 |
| Siedliszcze | 627,0 | 627,0 | - | - | 250,0 | 250,0 |
| Wierzbica | - | - | - | - | - | - |
| Wojsławice | - | - | - | - | - | - |
| Zmudz | - | - | - | - | 549,5 | 549,5 |
| HRUBIESZOWSKI..... | 9123,0 | 5319,3 | 3641,7 | 25,0 | 2850,3 | 2850,3 |
| Gmina miejska Urban gmina | | | | | | |
| Hrubieszów | 1980,9 | 1970,2 | 10,7 | - | 288,0 | 288,0 |
| Gminy wiejskie Rural gminas | | | | | | |
| Dołhobyczów..... | 25,0 | - | - | 25,0 | - | - |
| Horodło..... | 6214,4 | 2446,4 | 3631,0 | - | 95,7 | 95,7 |
| Hrubieszów | - | - | - | - | 1638,0 | 1638,0 |
| Mircze..... | 806,7 | 806,7 | - | - | 98,6 | 98,6 |
| Trzeszczany..... | - | - | - | - | - | - |
| Uchanie | - | - | - | - | - | - |
| Werbkowice..... | 96,0 | 96,0 | - | - | 730,0 | 730,0 |
| KRASNOSTAWSKI..... | 11022,4 | 10422,4 | - | 600,0 | 2573,2 | 1014,0 |
| Gmina miejska Urban gmina | | | | | | |
| Krasnystaw..... | 6667,0 | 6082,0 | - | 585,0 | 1591,2 | 62,0 |

TABL. 6 (6). **NAKLADY NA ŚRODKI TRWAŁE SŁUŻĄCE OCHRONIE ŚRODOWISKA I GOSPODARCE WODNEJ W 2007 R. (cd.)**
OUTLAYS ON FIXED ASSETS FOR ENVIRONMENTAL PROTECTION AND WATER MANAGEMENT IN 2007 (cont.)

| WYSZCZEGÓLNIENIE SPECIFICATION | Nakłady na ochronę środowiska Investment outlays on environmental protection | | | Nakłady na gospodarkę wodną Investment outlays on water management | | |
|--|---|---|--|---|-----------------|--|
| | ogółem total | w tym na / of which on | | | ogółem total | w tym na ujęcia i doprowadzenia wody of which water intakes and systems |
| | | gospodarkę ściekową i ochronę wód waste water management and protection of waters | ochronę powietrza atmosferycznego i klimatu protection of air and climate | gospodarkę odpadami, ochronę i przywrócenie wartości użytko- wej gleb oraz wód podziemnych i powierzchni- owych waste mana- gement, ground and surface waters and land protection and reclamation | | |
| w tys. zł / in thous. zł | | | | | | |
| PODREGION CHELM- SKO-ZAMOJSKI (cd.) SUBREGION (cont.) | | | | | | |
| POWIATY (cd.) POWIATS (cont.) | | | | | | |
| KRASNOSTAWSKI (dok.) | | | | | | |
| Gminy wiejskie Rural gminas | | | | | | |
| Fajstawice | - | - | - | - | - | - |
| Gorzków | 244,0 | 244,0 | - | - | 19,0 | 19,0 |
| Izbica | 279,7 | 279,7 | - | - | 85,0 | 85,0 |
| Krasnystaw | 587,0 | 587,0 | - | - | - | - |
| Kraśniczyn | 1175,0 | 1175,0 | - | - | 49,0 | 19,0 |
| Łopiennik Górny | - | - | - | - | - | - |
| Rudnik | 463,7 | 463,7 | - | - | - | - |
| Siennica Różana | 1606,0 | 1591,0 | - | 15,0 | - | - |
| Żółkiewka | - | - | - | - | 829,0 | 829,0 |
| TOMASZOWSKI | 6112,1 | 5876,0 | 132,0 | 104,1 | 5116,2 | 4088,2 |
| Gmina miejska Urban gmina | | | | | | |
| Tomaszów Lubelski | 1432,1 | 1347,0 | - | 85,1 | 266,1 | 266,1 |
| Gmina miejsko-wiejska Urban-rural gmina | | | | | | |
| Tyszowce | 19,0 | - | - | 19,0 | 508,6 | - |
| w tym miasto | 19,0 | - | - | 19,0 | - | - |
| of which urban area | | | | | | |
| Gminy wiejskie Rural gminas | | | | | | |
| Bełzec | 19,0 | 19,0 | - | - | - | - |
| Jarczów | 618,0 | 618,0 | - | - | - | - |
| Krynice | - | - | - | - | - | - |
| Lubycza Królewska | 2860,0 | 2860,0 | - | - | 2449,0 | 2449,0 |
| Łaszczów | 132,0 | - | 132,0 | - | 407,2 | 407,2 |
| Rachanie | - | - | - | - | 239,0 | 239,0 |
| Susiec | 514,0 | 514,0 | - | - | 27,0 | 27,0 |
| Tarnawatka | 148,0 | 148,0 | - | - | - | - |
| Telatyn | 370,0 | 370,0 | - | - | 72,9 | 72,9 |
| Tomaszów Lubelski | - | - | - | - | 586,0 | 586,0 |
| Ulhówek | - | - | - | - | 560,4 | 41,0 |

TABL. 6 (6). **NAKLADY NA ŚRODKI TRWAŁE SŁUŻĄCE OCHRONIE ŚRODOWISKA I GOSPODARCE WODNEJ W 2007 R. (cd.)**
OUTLAYS ON FIXED ASSETS FOR ENVIRONMENTAL PROTECTION AND WATER MANAGEMENT IN 2007 (cont.)

| WYSZCZEGÓLNIENIE SPECIFICATION | Nakłady na ochronę środowiska Investment outlays on environmental protection | | | Nakłady na gospodarkę wodną Investment outlays on water management | | |
|--|---|---|--|---|-----------------|--|
| | ogółem total | w tym na / of which on | | | ogółem total | w tym na ujęcia i doprowadzenia wody of which water intakes and systems |
| | | gospodarkę ściekową i ochronę wód waste water management and protection of waters | ochronę powietrza atmosferycznego i klimatu protection of air and climate | gospodarkę odpadami, ochronę i przywrócenie wartości użytko- wej gleb oraz wód podziemnych i powierzchni- owych waste mana- gement, ground and surface waters and land protection and reclamation | | |
| w tys. zł / in thous. zł | | | | | | |
| PODREGION CHEŁM- SKO-ZAMOJSKI (cd.) SUBREGION (cont.) | | | | | | |
| POWIATY (cd.) POWIATS (cont.) | | | | | | |
| ZAMOJSKI | 3023,4 | 2010,8 | - | 1012,6 | 2247,1 | 924,0 |
| Gminy miejsko-wiejskie Urban-rural gminas | | | | | | |
| Krasnobród..... | 13,0 | 13,0 | - | - | 5,0 | 5,0 |
| w tym miasto | 13,0 | 13,0 | - | - | 5,0 | 5,0 |
| of which urban area | | | | | | |
| Szczebrzeszyn | 644,6 | 316,0 | - | 328,6 | 8,0 | 8,0 |
| w tym miasto | 644,6 | 316,0 | - | 328,6 | 8,0 | 8,0 |
| of which urban area | | | | | | |
| Zwierzyniec | 707,3 | 707,3 | - | - | 41,0 | 41,0 |
| w tym miasto | 674,3 | 674,3 | - | - | - | - |
| of which urban area | | | | | | |
| Gminy wiejskie Rural gminas | | | | | | |
| Adamów | 180,0 | 180,0 | - | - | 434,0 | 434,0 |
| Grabowiec | 30,0 | 30,0 | - | - | - | - |
| Komarów - Osada | - | - | - | - | - | - |
| Łabunie | - | - | - | - | - | - |
| Miączyn | - | - | - | - | - | - |
| Nielisz | 530,0 | 530,0 | - | - | 1759,1 | 436,0 |
| Radecznicza | - | - | - | - | - | - |
| Sitno | - | - | - | - | - | - |
| Skierbieszów | 589,0 | - | - | 589,0 | - | - |
| Stary Zamość | - | - | - | - | - | - |
| Sułów | - | - | - | - | - | - |
| Zamość | 329,5 | 234,5 | - | 95,0 | - | - |
| MIASTA NA PRAWACH POWIATU CITIES WITH POWIAT STATUS | | | | | | |
| CHEŁM | 3697,1 | 2397,9 | - | 1299,2 | 479,2 | 479,2 |
| ZAMOŚĆ | 4783,9 | 1997,0 | 2256,2 | 459,0 | 1189,0 | 1189,0 |

TABL. 6 (6). **NAKLĄDY NA ŚRODKI TRWAŁE SŁUŻĄCE OCHRONIE ŚRODOWISKA I GOSPODARCE WODNEJ W 2007 R. (cd.)**
OUTLAYS ON FIXED ASSETS FOR ENVIRONMENTAL PROTECTION AND WATER MANAGEMENT IN 2007 (cont.)

| WYSZCZEGÓLNIENIE SPECIFICATION | Nakłady na ochronę środowiska Investment outlays on environmental protection | | | | Nakłady na gospodarkę wodną Investment outlays on water management | |
|--|---|---|--|---|---|--|
| | ogółem total | w tym na / of which on | | | ogółem total | w tym na ujęcia i doprowadzenia wody of which water intakes and systems |
| | | gospodarkę ściekową i ochronę wód waste water management and protection of waters | ochronę powietrza atmosferycznego i klimatu protection of air and climate | gospodarkę odpadami, ochronę i przywrócenie wartości użytko- wej gleb oraz wód podziemnych i powierzchni- owych waste mana- gement, ground and surface waters and land protection and reclamation | | |
| w tys. zł / in thous. zł | | | | | | |
| PODREGION LUBELSKI..... | 143972,9 | 104392,9 | 27496,8 | 12069,2 | 46509,2 | 21616,5 |
| SUBREGION | | | | | | |
| POWIATY POWIATY | | | | | | |
| JANOWSKI | 2343,7 | 2182,7 | 161,0 | - | 632,9 | 22,0 |
| Gmina miejsko-wiejska Urban-rural gmina | | | | | | |
| Janów Lubelski | 151,0 | 151,0 | - | - | 496,5 | 10,0 |
| w tym miasto | 37,0 | 37,0 | - | - | - | - |
| of which urban area | | | | | | |
| Gminy wiejskie Rural gminas | | | | | | |
| Batorz | 4,0 | - | 4,0 | - | - | - |
| Chrzanów | - | - | - | - | 124,4 | - |
| Dzwola | - | - | - | - | - | - |
| Godziszów | 157,0 | - | 157,0 | - | - | - |
| Modliborzyce | 2031,7 | 2031,7 | - | - | - | - |
| Potok Wielki | - | - | - | - | 12,0 | 12,0 |
| KRAŚNICKI..... | 3016,6 | 945,0 | 2046,6 | 25,0 | 15681,8 | 3209,7 |
| Gmina miejska Urban gmina | | | | | | |
| Kraśnik | 2112,6 | 176,0 | 1936,6 | - | 3195,0 | 350,0 |
| Gmina miejsko-wiejska Urban-rural gmina | | | | | | |
| Annopol | 135,0 | - | 110,0 | 25,0 | 7967,0 | 2,0 |
| w tym miasto | 135,0 | - | 110,0 | 25,0 | - | - |
| of which urban area | | | | | | |
| Gminy wiejskie Rural gminas | | | | | | |
| Dzierzkowice | - | - | - | - | - | - |
| Gościeradów | 13,0 | 13,0 | - | - | 949,1 | 504,9 |
| Kraśnik | 85,0 | 85,0 | - | - | 392,0 | 392,0 |
| Szastarka | - | - | - | - | - | - |
| Trzydnik Duży | 40,1 | 40,1 | - | - | - | - |
| Urzędów | 235,0 | 235,0 | - | - | 263,9 | 81,6 |
| Wilkolaz | - | - | - | - | 1879,2 | 1879,2 |
| Zakrzówek | 395,9 | 395,9 | - | - | 1035,6 | - |
| LUBARTOWSKI..... | 13599,6 | 9188,6 | 4399,0 | 12,0 | 3357,4 | 2524,8 |
| Gmina miejska Urban gmina | | | | | | |
| Lubartów | 2362,0 | 2290,0 | 72,0 | - | 320,0 | 320,0 |

TABL. 6 (6). **NAKLADY NA ŚRODKI TRWAŁE SŁUŻĄCE OCHRONIE ŚRODOWISKA I GOSPODARCE WODNEJ W 2007 R. (cd.)**
OUTLAYS ON FIXED ASSETS FOR ENVIRONMENTAL PROTECTION AND WATER MANAGEMENT IN 2007 (cont.)

| WYSZCZEGÓLNIENIE SPECIFICATION | Nakłady na ochronę środowiska Investment outlays on environmental protection | | | Nakłady na gospodarkę wodną Investment outlays on water management | | |
|---|---|---|--|---|-----------------|--|
| | ogółem total | w tym na / of which on | | | ogółem total | w tym na ujęcia i doprowadzenia wody of which water intakes and systems |
| | | gospodarkę ściekową i ochronę wód waste water management and protection of waters | ochronę powietrza atmosferycznego i klimatu protection of air and climate | gospodarkę odpadami, ochronę i przywrócenie wartości użytko- wej gleb oraz wód podziemnych i powierzchni- owych waste mana- gement, ground and surface waters and land protection and reclamation | | |
| w tys. zł / in thous. zł | | | | | | |
| PODREGION LUBELSKI (cd.) SUBREGION (cont.) | | | | | | |
| POWIATY (cd.) POWIATS (cont.) | | | | | | |
| LUBARTOWSKI (dok.) | | | | | | |
| Gminy miejsko-wiejskie Urban-rural gminas | | | | | | |
| Kock | - | - | - | - | 1638,0 | 1638,0 |
| w tym miasto | - | - | - | - | 1638,0 | 1638,0 |
| of which urban area | | | | | | |
| Ostrów Lubelski | 138,1 | 138,1 | - | - | 593,9 | - |
| w tym miasto | 138,1 | 138,1 | - | - | - | - |
| of which urban area | | | | | | |
| Gminy wiejskie Rural gminas | | | | | | |
| Abramów | 447,0 | 447,0 | - | - | - | - |
| Firlej | 6,1 | 6,1 | - | - | 254,2 | 30,1 |
| Jeziorzany | - | - | - | - | - | - |
| Kamionka | 1,5 | 1,5 | - | - | 77,7 | 77,7 |
| Lubartów | 9533,8 | 5206,8 | 4327,0 | - | 25,1 | 25,1 |
| Michów | 1014,3 | 1014,3 | - | - | 317,1 | 317,1 |
| Niedźwiada | - | - | - | - | 116,8 | 116,8 |
| Ostrówek | 47,0 | 35,0 | - | 12,0 | - | - |
| Serniki | 14,0 | 14,0 | - | - | - | - |
| Uścimów | 35,8 | 35,8 | - | - | 14,6 | - |
| LUBELSKI | 10494,0 | 10316,9 | 138,9 | 24,2 | 832,6 | 817,6 |
| Gminy miejsko-wiejskie Urban-rural gminas | | | | | | |
| Bełżyce | 56,1 | 17,1 | 25,0 | - | 479,8 | 479,8 |
| w tym miasto | 31,1 | 17,1 | - | - | 116,0 | 116,0 |
| of which urban area | | | | | | |
| Bychawa | 5172,9 | 5172,9 | - | - | - | - |
| w tym miasto | 5172,9 | 5172,9 | - | - | - | - |
| of which urban area | | | | | | |
| Gminy wiejskie Rural gminas | | | | | | |
| Borzechów | - | - | - | - | - | - |
| Garbów | 310,3 | 310,3 | - | - | 15,0 | - |
| Głusk | 1,0 | 1,0 | - | - | 7,0 | 7,0 |
| Jablonna | 26,9 | - | 26,9 | - | - | - |
| Jastków | - | - | - | - | 122,0 | 122,0 |
| Konopnica | 605,9 | 605,9 | - | - | 90,8 | 90,8 |
| Krzczonów | - | - | - | - | - | - |

TABL. 6 (6). **NAKLADY NA ŚRODKI TRWAŁE SŁUŻĄCE OCHRONIE ŚRODOWISKA I GOSPODARCE WODNEJ W 2007 R. (cd.)**
OUTLAYS ON FIXED ASSETS FOR ENVIRONMENTAL PROTECTION AND WATER MANAGEMENT IN 2007 (cont.)

| WYSZCZEGÓLNIENIE SPECIFICATION | Nakłady na ochronę środowiska Investment outlays on environmental protection | | | | Nakłady na gospodarkę wodną Investment outlays on water management | |
|---|---|---|--|---|---|--|
| | ogółem total | w tym na / of which on | | | ogółem total | w tym na ujęcia i doprowadzenia wody of which water intakes and systems |
| | | gospodarkę ściekową i ochronę wód waste water management and protection of waters | ochronę powietrza atmosferycznego i klimatu protection of air and climate | gospodarkę odpadami, ochronę i przywrócenie wartości użytko- wej gleb oraz wód podziemnych i powierzchni- owych waste mana- gement, ground and surface waters and land protection and reclamation | | |
| w tys. zł / in thous. Zł | | | | | | |
| PODREGION LUBELSKI (cd.) SUBREGION (cont.) | | | | | | |
| POWIATY (cd.) POWIATS (cont.) | | | | | | |
| LUBELSKI (dok.) | | | | | | |
| Gminy wiejskie (dok.) Rural gminas (cont.) | | | | | | |
| Niedzwica Duża | 38,0 | 38,0 | - | - | | |
| Niemce | 489,6 | 385,0 | 87,0 | 17,6 | 98,0 | 98,0 |
| Strzyżewice | 1452,0 | 1452,0 | - | - | - | - |
| Wojciechów | 6,6 | - | - | 6,6 | - | - |
| Wólka | 2334,7 | 2334,7 | - | - | 20,0 | 20,0 |
| Wysokie | - | - | - | - | - | - |
| Zakrzew | - | - | - | - | - | - |
| ŁĘCZYŃSKI | 12612,5 | 7224,4 | 2570,0 | 2818,1 | 1280,4 | 874,3 |
| Gmina miejsko-wiejska Urban-rural gmina | | | | | | |
| Łęczna | 682,5 | 676,0 | - | 6,5 | 63,5 | 63,5 |
| w tym miasto | 27,5 | 21,0 | - | 6,5 | 33,5 | 33,5 |
| <i>of which urban area</i> | | | | | | |
| Gminy wiejskie Rural gminas | | | | | | |
| Cyców | - | - | - | - | 182,4 | 182,4 |
| Ludwin | 108,7 | 29,7 | 79,0 | - | 392,8 | 1,7 |
| Milejów | 1214,9 | 1214,9 | - | - | 621,7 | 621,7 |
| Puchaczów | 10299,4 | 5260,8 | 2227,0 | 2811,6 | 15,0 | - |
| Spiczyn | 307,0 | 43,0 | 264,0 | - | 5,0 | 5,0 |
| ŁUKOWSKI | 3928,6 | 3239,3 | 121,0 | 568,3 | 1546,5 | 1059,6 |
| Gminy miejskie Urban gminas | | | | | | |
| Łuków | 1581,4 | 1017,0 | 19,4 | 545,0 | 720,0 | 720,0 |
| Stoczek Łukowski | 9,8 | 9,8 | - | - | 361,8 | 14,0 |
| Gminy wiejskie Rural gminas | | | | | | |
| Adamów | - | - | - | - | 4,0 | 4,0 |
| Krzywdza | 10,0 | - | - | 10,0 | 183,9 | 45,8 |
| Łuków | 288,8 | 288,8 | - | - | 51,7 | 51,7 |
| Serokomla | 113,6 | 12,0 | 101,6 | - | - | - |
| Stanin | 24,0 | 24,0 | - | - | 213,5 | 212,5 |
| Stoczek Łukowski | 70,5 | 57,2 | - | 13,3 | - | - |
| Trzebieszów | - | - | - | - | - | - |
| Wojcieszków | 1830,5 | 1830,5 | - | - | 11,6 | 11,6 |
| Wola Mysłowska | - | - | - | - | - | - |

TABL. 6 (6). NAKŁADY NA ŚRODKI TRWAŁE SŁUŻĄCE OCHRONIE ŚRODOWISKA I GOSPODARCE WODNEJ W 2007 R. (cd.)

OUTLAYS ON FIXED ASSETS FOR ENVIRONMENTAL PROTECTION AND WATER MANAGEMENT IN 2007 (cont.)

| WYSZCZEGÓLNIENIE SPECIFICATION | Nakłady na ochronę środowiska Investment outlays on environmental protection | | | | Nakłady na gospodarkę wodną Investment outlays on water management | |
|---|---|---|--|---|---|--|
| | ogółem total | w tym na / of which on | | | ogółem total | w tym na ujęcia i doprowadzenia wody of which water intakes and systems |
| | | gospodarkę ściekową i ochronę wód waste water management and protection of waters | ochronę powietrza atmosferycznego i klimatu protection of air and climate | gospodarkę odpadami, ochronę i przywrócenie wartości użytko- wej gleb oraz wód podziemnych i powierzchni- owych waste mana- gement, ground and surface waters and land protection and reclamation | | |
| w tys. zł / in thous. zł | | | | | | |
| PODREGION LUBELSKI (cd.) SUBREGION (cont.) POWIATY (cd.) POWIATS (cont.) | | | | | | |
| OPOLSKI | 5877,7 | 5847,7 | - | 30,0 | 8568,1 | 504,1 |
| Gminy miejsko-wiejskie Urban-rural gminas | | | | | | |
| Opole Lubelskie | 4343,0 | 4313,0 | - | 30,0 | 99,0 | 99,0 |
| w tym miasto | 4313,0 | 4313,0 | - | - | 57,0 | 57,0 |
| of which urban area | | | | | | |
| Poniatowa | 1489,2 | 1489,2 | - | - | 362,8 | 362,8 |
| w tym miasto | - | - | - | - | - | - |
| of which urban area | | | | | | |
| Gminy wiejskie Rural gminas | | | | | | |
| Chodel | 19,0 | 19,0 | - | - | - | - |
| Józefów nad Wisłą | 16,1 | 16,1 | - | - | 8,3 | 8,3 |
| Karczmiska | 10,4 | 10,4 | - | - | - | - |
| Łaziska | - | - | - | - | 2430,9 | 34,0 |
| Wilków | - | - | - | - | 5667,1 | - |
| PULAWSKI | 28290,2 | 11598,6 | 15942,3 | 749,3 | 1878,2 | 1151,9 |
| Gmina miejska Urban gmina | | | | | | |
| Puławy | 19596,6 | 3284,6 | 15717,0 | 595,0 | 310,0 | 310,0 |
| Gminy miejsko-wiejskie Urban-rural gminas | | | | | | |
| Kazimierz Dolny | 387,0 | 161,7 | 225,3 | - | 257,3 | 229,1 |
| w tym miasto | 362,6 | 161,7 | 200,9 | - | - | - |
| of which urban area | | | | | | |
| Nalęczów | 56,0 | 56,0 | - | - | - | - |
| w tym miasto | 56,0 | 56,0 | - | - | - | - |
| of which urban area | | | | | | |
| Gminy wiejskie Rural gminas | | | | | | |
| Baranów | 96,0 | - | - | 96,0 | - | - |
| Janowiec | 253,8 | 253,8 | - | - | - | - |
| Końskowola | 6927,0 | 6927,0 | - | - | 13,0 | 13,0 |
| Kurów | - | - | - | - | - | - |
| Markuszów | 18,0 | 18,0 | - | - | 24,0 | 24,0 |
| Puławy | 609,3 | 551,0 | - | 58,3 | 26,6 | 21,8 |
| Wąwolnica | 346,5 | 346,5 | - | - | 906,3 | 213,0 |
| Żyrzyn | - | - | - | - | 341,0 | 341,0 |

TABL. 6 (6). **NAKLĄDY NA ŚRODKI TRWAŁE SŁUŻĄCE OCHRONIE ŚRODOWISKA I GOSPODARCE WODNEJ W 2007 R. (dok.)**
OUTLAYS ON FIXED ASSETS FOR ENVIRONMENTAL PROTECTION AND WATER MANAGEMENT IN 2007 (cont.)

| WYSZCZEGÓLNIENIE SPECIFICATION | Nakłady na ochronę środowiska Investment outlays on environmental protection | | | | Nakłady na gospodarkę wodną Investment outlays on water management | |
|---|---|---|--|---|---|--|
| | ogółem total | w tym na / of which on | | | ogółem total | w tym na ujęcia i doprowadzenia wody of which water intakes and systems |
| | | gospodarkę ściekową i ochronę wód waste water management and protection of waters | ochronę powietrza atmosferycznego i klimatu protection of air and climate | gospodarkę odpadami, ochronę i przywrócenie wartości użytko- wej gleb oraz wód podziemnych i powierzchni- owych waste mana- gement, ground and surface waters and land protection and reclamation | | |
| w tys. zł / in thous. zł | | | | | | |
| PODREGION LUBELSKI (dok.) SUBREGION (cont.) POWIATY (dok.) POWIATS (cont.) | | | | | | |
| RYCKI | 7047,8 | 5723,5 | 816,0 | 508,3 | 1579,1 | 516,3 |
| Gmina miejska Urban gmina | | | | | | |
| Dęblin | 5468,0 | 5317,0 | 64,0 | 87,0 | - | - |
| Gmina miejsko-wiejska Urban-rural gmina | | | | | | |
| Ryki | 1541,3 | 368,0 | 752,0 | 421,3 | 767,0 | 339,0 |
| w tym miasto | 1541,3 | 368,0 | 752,0 | 421,3 | 724,0 | 296,0 |
| of which urban area | | | | | | |
| Gminy wiejskie Rural gminas | | | | | | |
| Kłoczew | - | - | - | - | 774,0 | 139,2 |
| Nowodwór | 1,5 | 1,5 | - | - | 38,1 | 38,1 |
| Stężycza | 37,0 | 37,0 | - | - | - | - |
| Uleź | - | - | - | - | - | - |
| ŚWIDNICKI | 5673,2 | 3323,4 | 147,0 | 2202,8 | 3887,2 | 3887,2 |
| Gmina miejska Urban gmina | | | | | | |
| Świdnik | 2021,5 | 1874,5 | 147,0 | - | 1144,2 | 1144,2 |
| Gmina miejsko-wiejska Urban-rural gmina | | | | | | |
| Piaski | 2066,9 | 97,0 | - | 1969,9 | 2377,0 | 2377,0 |
| w tym miasto | 97,0 | 97,0 | - | - | 5,0 | 5,0 |
| of which urban area | | | | | | |
| Gminy wiejskie Rural gminas | | | | | | |
| Mełgiew | 221,0 | 193,8 | - | 27,2 | 165,7 | 165,7 |
| Rybczewice | - | - | - | - | - | - |
| Trawniki | 1363,8 | 1158,1 | - | 205,7 | 200,3 | 200,3 |
| MIASTO NA PRAWACH POWIATU CITY WITH POWIAT STATUS | | | | | | |
| LUBLIN | 51089,0 | 44802,8 | 1155,0 | 5131,2 | 7265,0 | 7049,0 |

TABL. 7 (7). NAKŁADY NA ŚRODKI TRWAŁE SŁUŻĄCE OCHRONIE ŚRODOWISKA WEDŁUG ŹRÓDEŁ FINANSOWANIA W 2007 R.

OUTLAYS ON FIXED ASSETS FOR ENVIRONMENTAL PROTECTION BY FINANCING SOURCE IN 2007

| WYSZCZEGÓLNIENIE SPECIFICATION | Ogółem Total | Środki Funds | | | | | | Fundusze ekologiczne (pożyczki, kredyty i dotacje) Ecological funds (loans, credits and allocations) | Kredyty i pożyczki krajowe, w tym bankowe Country credits and loans, of which banks | Inne środki, w tym nakłady niefinansowane Other funds, of which non-financial outlays |
|--|-----------------|-----------------|------------------------|---------------------------|-------------------|----------------|-----------------------------|---|--|--|
| | | własne own | z budżetu from budget | | | | z zagranicy from foreign | | | |
| | | | centralnego central | województwa voivodship | powiatu powiat | gminy gmina | | | | |
| | | w tys. zł | | | in thous. zł | | | | | |
| WOJEWÓDZTWO ... VOIVODSHIP | 213915,6 | 101806,1 | 3591,4 | 2486,0 | 50,0 | 1568,6 | 32250,8 | 35645,7 | 17475,3 | 19041,7 |
| Podregion bialskopodlaski ... Subregion | 23797,4 | 9195,2 | 18,3 | 424,0 | - | 624,8 | 647,2 | 4507,2 | 7920,4 | 460,3 |
| Powiaty: Powiats: | | | | | | | | | | |
| bialski | 6588,3 | 3539,2 | 18,3 | - | - | 124,8 | 555,2 | 870,8 | 1480,0 | - |
| parczewski | 374,0 | 374,0 | - | - | - | - | - | - | - | - |
| radzyński | 5661,1 | 3431,8 | - | 424,0 | - | - | - | 1691,4 | - | 113,9 |
| włodawski | 3435,7 | 174,9 | - | - | - | - | 92,0 | 642,8 | 2290,0 | 236,0 |
| Miasto na prawach powiatu: City with powiat status: | | | | | | | | | | |
| Biała Podlaska | 7738,3 | 1675,3 | - | - | - | 500,0 | - | 1302,2 | 4150,4 | 110,4 |
| Podregion chełmsko-zamojski Subregion | 46145,3 | 24511,8 | 2823,0 | 1444,4 | 50,0 | 12,0 | 5943,6 | 8567,0 | 1883,5 | 910,0 |
| Powiaty: Powiats: | | | | | | | | | | |
| biłgorajski | 6387,8 | 3377,8 | - | - | 50,0 | - | 373,8 | 1351,2 | 1235,0 | - |
| chełmski | 1995,6 | 1136,6 | - | - | - | - | - | 859,0 | - | - |
| hrubieszowski | 9123,0 | 5985,3 | - | - | - | - | 344,0 | 1987,0 | - | 806,7 |
| krasnostawski | 11022,4 | 2470,8 | - | - | - | - | 5004,0 | 2970,3 | 474,0 | 103,3 |
| tomaszowski | 6112,1 | 2723,7 | 2823,0 | - | - | 12,0 | - | 553,4 | - | - |
| zamojski | 3023,4 | 2613,6 | - | 49,0 | - | - | 221,8 | - | 139,0 | - |
| Miasta na prawach powiatu: Cities with powiat status: | | | | | | | | | | |
| Chełm | 3697,1 | 2040,1 | - | 1395,4 | - | - | - | 226,1 | 35,5 | - |
| Zamość | 4783,9 | 4163,9 | - | - | - | - | - | 620,0 | - | - |
| Podregion lubelski Subregion | 143972,9 | 68099,1 | 750,1 | 617,6 | - | 931,8 | 25660,0 | 22571,5 | 7671,4 | 17671,4 |
| Powiaty: Powiats: | | | | | | | | | | |
| janowski | 2343,7 | 241,7 | - | - | - | - | - | 227,0 | 1875,0 | - |
| kraśnicki | 3016,6 | 1522,0 | - | - | - | 133,0 | - | 1086,7 | 274,9 | - |
| lubartowski | 13599,6 | 10378,6 | 229,0 | - | - | - | 1718,0 | 1274,0 | - | - |
| lubelski | 10494,0 | 971,2 | 161,1 | 472,2 | - | - | 4792,8 | 3783,4 | 276,5 | 36,8 |
| łęczyński | 12612,5 | 10386,9 | - | - | - | 406,8 | - | 916,1 | - | 902,7 |
| łukowski | 3928,6 | 2362,3 | - | - | - | 10,0 | 834,3 | 627,0 | - | 95,0 |
| opolski | 5877,7 | 556,7 | - | 145,4 | - | - | 3174,6 | 1227,0 | - | 774,0 |
| puławski | 28290,2 | 16452,5 | - | - | - | 382,0 | 2167,3 | 6726,4 | 2562,0 | - |
| rycki | 7047,8 | 1708,4 | 360,0 | - | - | - | 2700,0 | 1272,4 | 608,0 | 399,0 |
| świdnicki | 5673,2 | 2591,8 | - | - | - | - | 839,0 | 272,5 | - | 1969,9 |
| Miasto na prawach powiatu: City with powiat status: | | | | | | | | | | |
| Lublin | 51089,0 | 20927,0 | - | - | - | - | 9434,0 | 5159,0 | 2075,0 | 13494,0 |

DZIAŁ II RADNI GMIN I POWIATÓW
CHAPTER II COUNCILLORS OF GMINAS AND POWIATS

TABL. 1 (8). **RADNI GMIN^a WEDŁUG PŁCI, WIEKU I POZIOMU WYKSZTAŁCENIA W 2007 R.**
Stan w dniu 31 XII
GINA COUNCILLORS^a BY SEX, AGE AND EDUCATIONAL LEVEL IN 2007
As of 31 XII

| WYSZCZEGÓLNIENIE SPECIFICATION | Ogółem Total | W tym kobiety Of which women | Z liczby ogółem – w wieku Of total number – at age | | | Z liczby ogółem – z wykształceniem Of total number – with education | | |
|--|-----------------|---------------------------------------|---|-------------|--------------------------------------|--|---------------------------|---|
| | | | 29 lat i mniej 29 and less | 30-59 | 60 lat i więcej 60 and more | wyższym i policeal- nym tertiary and post- secondary | średnim second- ary | zasadniczym (zawodo- wym), gim- nazjalnym, podstawo- wym i po- zostałym basic voca- tional, lower secondary, primary and other |
| WOJEWÓDZTWO VOIVODSHIP | 3200 | 550 | 129 | 2765 | 306 | 845 | 1222 | 1133 |
| PODREGION BIALSKOPODLASKI SUBREGION | | | | | | | | |
| POWIATY POWIATS | | | | | | | | |
| BIALSKI | | | | | | | | |
| Gminy miejskie Urban gminas | | | | | | | | |
| Międzyrzec Podlaski | 15 | 3 | 1 | 10 | 4 | 11 | 4 | - |
| Terespol | 15 | 2 | - | 13 | 2 | 8 | 6 | 1 |
| Gminy wiejskie Rural gminas | | | | | | | | |
| Biała Podlaska | 15 | 4 | 1 | 13 | 1 | 5 | 7 | 3 |
| Drelów | 15 | 4 | - | 14 | 1 | 3 | 4 | 8 |
| Janów Podlaski | 15 | 3 | - | 13 | 2 | 3 | 6 | 6 |
| Kodeń | 15 | 1 | - | 14 | 1 | 2 | 6 | 7 |
| Konstantynów | 15 | 2 | - | 14 | 1 | 2 | 7 | 6 |
| Leśna Podlaska | 15 | 2 | 1 | 13 | 1 | 2 | 6 | 7 |
| Łomazy | 14 | 3 | 1 | 12 | 1 | 5 | 6 | 3 |
| Międzyrzec Podlaski | 15 | 1 | 1 | 11 | 3 | 2 | 8 | 5 |
| Piszczac | 15 | 4 | 1 | 14 | - | 4 | 7 | 4 |
| Rokitno | 15 | 7 | - | 14 | 1 | 4 | 6 | 5 |
| Rossosz | 15 | 5 | - | 13 | 2 | 3 | 4 | 8 |
| Sławatycze | 15 | 3 | - | 14 | 1 | 4 | 6 | 5 |
| Sosnowka | 15 | 1 | 1 | 14 | - | 3 | 8 | 4 |
| Terespol | 15 | 6 | - | 11 | 4 | 2 | 9 | 4 |
| Tuczna | 15 | 1 | 1 | 13 | 1 | 3 | 5 | 7 |
| Wisznice | 15 | 5 | 1 | 11 | 3 | 10 | 3 | 2 |
| Zalesie | 15 | 3 | 1 | 12 | 2 | - | 10 | 5 |
| PARCZEWSKI | | | | | | | | |
| Gmina miejsko-wiejska Urban-rural gmina | | | | | | | | |
| Parczew | 15 | 4 | - | 14 | 1 | 8 | 7 | - |
| Gminy wiejskie Rural gminas | | | | | | | | |
| Dębowa Kłoda | 15 | 5 | 1 | 12 | 2 | 4 | 7 | 4 |
| Jabłoń | 15 | 4 | 1 | 13 | 1 | 4 | 8 | 3 |
| Milanów | 15 | - | 2 | 13 | - | 5 | 5 | 5 |
| Podedwórze | 15 | - | 1 | 13 | 1 | 1 | 9 | 5 |
| Siemień | 15 | 5 | - | 13 | 2 | 5 | 5 | 5 |
| Sosnowica | 15 | 6 | 1 | 13 | 1 | 2 | 8 | 5 |

^a Bez radnych rad miast w miastach na prawach powiatu.

^a Excluding city council councillors in cities with powiat status.

TABL. 1 (8). **RADNI GMIN^a WEDŁUG PŁCI, WIEKU I POZIOMU WYKSZTAŁCENIA W 2007 R. (cd.)**
Stan w dniu 31 XII

GMINA COUNCILLORS^a BY SEX, AGE AND EDUCATIONAL LEVEL IN 2007 (cont.)
As of 31 XII

| WYSZCZEGÓLNIENIE SPECIFICATION | Ogółem Total | W tym kobiety Of which women | Z liczby ogółem – w wieku Of total number – at age | | | Z liczby ogółem – z wykształceniem Of total number – with education | | |
|---|-----------------|---------------------------------------|---|-------|--------------------------------------|--|---------------------------|---|
| | | | 29 lat i mniej 29 and less | 30-59 | 60 lat i więcej 60 and more | wyższym i policeal- nym tertiary and post- secondary | średnim second- ary | zasadniczym (zawodo- wym), gim- nazjalnym, podstawo- wym i po- zostałym basic voca- tional, lower secondary, primary and other |
| PODREGION BIALSKOPODLASKI (dok.) SUBREGION (cont.) | | | | | | | | |
| POWIATY (dok.) POWIATS (cont.) | | | | | | | | |
| RADZYŃSKI | | | | | | | | |
| Gmina miejska Urban gmina | | | | | | | | |
| Radzyń Podlaski | 15 | 2 | 1 | 13 | 1 | 13 | 2 | - |
| Gminy wiejskie Rural gminas | | | | | | | | |
| Borki | 15 | 5 | - | 12 | 3 | 1 | 7 | 7 |
| Czemierniki | 15 | 3 | - | 14 | 1 | 5 | 3 | 7 |
| Kąkolewnica Wschodnia | 15 | 2 | 1 | 14 | - | 2 | 7 | 6 |
| Komarówka Podlaska | 15 | 3 | 2 | 12 | 1 | 6 | 4 | 5 |
| Radzyń Podlaski | 15 | 1 | - | 13 | 2 | 2 | 3 | 10 |
| Ulan-Majorat | 15 | 1 | - | 15 | - | 1 | 9 | 5 |
| Wohyń | 15 | 1 | 1 | 14 | - | 4 | 8 | 3 |
| WŁODAWSKI | | | | | | | | |
| Gmina miejska Urban gmina | | | | | | | | |
| Włodawa | 15 | 3 | 1 | 13 | 1 | 8 | 7 | - |
| Gminy wiejskie Rural gminas | | | | | | | | |
| Hanna | 15 | 2 | - | 15 | - | 2 | 10 | 3 |
| Hańsk | 15 | 2 | - | 15 | - | 3 | 4 | 8 |
| Stary Brus | 15 | 5 | 3 | 12 | - | 1 | 9 | 5 |
| Urszulin | 15 | 5 | 2 | 13 | - | 3 | 4 | 8 |
| Włodawa | 15 | 2 | - | 14 | 1 | 6 | 5 | 4 |
| Wola Uhruska | 15 | 1 | - | 11 | 4 | 3 | 4 | 8 |
| Wryki | 15 | 5 | - | 13 | 2 | 2 | 6 | 7 |
| PODREGION CHEŁMSKO-ZAMOJSKI SUBREGION | | | | | | | | |
| POWIATY POWIATS | | | | | | | | |
| BIŁGORAJSKI | | | | | | | | |
| Gmina miejska Urban gmina | | | | | | | | |
| Biłgoraj | 21 | - | 1 | 18 | 2 | 15 | 6 | - |

^a Bez radnych rad miast w miastach na prawach powiatu.

^a Excluding city council councillors in cities with powiat status.

TABL. 1 (8). RADNI GMIN^a WEDŁUG PŁCI, WIEKU I POZIOMU WYKSZTAŁCENIA W 2007 R. (cd.)
Stan w dniu 31 XIIGMINA COUNCILLORS^a BY SEX, AGE AND EDUCATIONAL LEVEL IN 2007 (cont.)
As of 31 XII

| WYSZCZEGÓLNIENIE SPECIFICATION | Ogółem Total | W tym kobiety Of which women | Z liczby ogółem – w wieku Of total number – at age | | | Z liczby ogółem – z wykształceniem Of total number – with education | | |
|--|-----------------|---------------------------------------|---|-------|--------------------------------------|--|---------------------------|---|
| | | | 29 lat i mniej 29 and less | 30-59 | 60 lat i więcej 60 and more | wyższym i policeal- nym tertiary and post- secondary | średnim second- ary | zasadniczym (zawodo- wym), gim- nazjalnym, podstawo- wym i po- zostałym basic voca- tional, lower secondary, primary and other |
| PODREGION CHEŁMSKO-ZAMOJSKI (cd.) SUBREGION (cont.) | | | | | | | | |
| POWIATY (cd.) POWIATS (cont.) | | | | | | | | |
| BIŁGORAJSKI (dok.) | | | | | | | | |
| Gminy miejsko-wiejskie Urban-rural gminas | | | | | | | | |
| Frampol | 15 | 1 | - | 15 | - | 3 | 5 | 7 |
| Józefów | 15 | 3 | 2 | 12 | 1 | 3 | 9 | 3 |
| Tarnogród | 15 | 4 | - | 13 | 2 | 8 | 2 | 5 |
| Gminy wiejskie Rural gminas | | | | | | | | |
| Aleksandrów | 15 | - | - | 14 | 1 | 4 | 1 | 10 |
| Biłgoraj | 15 | 2 | 1 | 13 | 1 | 7 | 7 | 1 |
| Biszcza | 15 | 1 | 1 | 14 | - | 2 | 10 | 3 |
| Goraj | 15 | 4 | - | 14 | 1 | 4 | 5 | 6 |
| Księżpol | 15 | - | 1 | 14 | - | 3 | 7 | 5 |
| Łukowa | 15 | - | - | 14 | 1 | 2 | 6 | 7 |
| Obsza | 15 | 4 | 2 | 12 | 1 | 3 | 5 | 7 |
| Potok Górny | 15 | - | - | 13 | 2 | - | 7 | 8 |
| Tereszpol | 15 | 1 | 1 | 13 | 1 | 6 | 5 | 4 |
| Turobin | 15 | - | - | 15 | - | 2 | 11 | 2 |
| CHEŁMSKI | | | | | | | | |
| Gmina miejska Urban gmina | | | | | | | | |
| Rejowiec Fabryczny | 15 | 7 | - | 14 | 1 | 7 | 8 | - |
| Gminy wiejskie Rural gminas | | | | | | | | |
| Białopole | 15 | 5 | - | 14 | 1 | 3 | 4 | 8 |
| Chełm | 15 | 1 | 1 | 13 | 1 | 3 | 5 | 7 |
| Dorohusk | 15 | 3 | - | 15 | - | 3 | 8 | 4 |
| Dubienka | 15 | 4 | 1 | 12 | 2 | 2 | 9 | 4 |
| Kamień | 15 | 5 | 1 | 14 | - | 1 | 7 | 7 |
| Leśnowice | 15 | 3 | 1 | 13 | 1 | 2 | 10 | 3 |
| Rejowiec | 15 | 7 | 1 | 12 | 2 | 5 | 4 | 6 |
| Rejowiec Fabryczny | 15 | 6 | 4 | 10 | 1 | 2 | 6 | 7 |
| Ruda-Huta | 15 | 2 | - | 15 | - | 4 | 4 | 7 |
| Sawin | 15 | 1 | - | 11 | 4 | 2 | 4 | 9 |
| Siedliszcze | 15 | 1 | 1 | 10 | 4 | 2 | 4 | 9 |
| Wierzbica | 15 | 3 | - | 13 | 2 | 3 | 7 | 5 |
| Wojślawice | 15 | 3 | - | 11 | 4 | 3 | 2 | 10 |
| Żmudź | 15 | 5 | 1 | 13 | 1 | 1 | 6 | 8 |

^a Bez radnych rad miast w miastach na prawach powiatu.^a Excluding city council councillors in cities with powiat status.

TABL. 1 (8). **RADNI GMIN^a WEDŁUG PŁCI, WIEKU I POZIOMU WYKSZTAŁCENIA W 2007 R. (cd.)**
 Stan w dniu 31 XII

GMINA COUNCILLORS^a BY SEX, AGE AND EDUCATIONAL LEVEL IN 2007 (cont.)
 As of 31 XII

| WYSZCZEGÓLNIENIE SPECIFICATION | Ogółem Total | W tym kobiety Of which women | Z liczby ogółem – w wieku Of total number – at age | | | Z liczby ogółem – z wykształceniem Of total number – with education | | |
|--|-----------------|---------------------------------------|---|-------|--------------------------------------|--|---------------------------|---|
| | | | 29 lat i mniej 29 and less | 30-59 | 60 lat i więcej 60 and more | wyższym i policeal- nym tertiary and post- secondary | średnim second- ary | zasadniczym (zawodo- wym), gim- nazjalnym, podstawo- wym i po- zostałym basic voca- tional, lower secondary, primary and other |
| PODREGION CHEŁMSKO-ZAMOJSKI (cd.) SUBREGION (cont.) | | | | | | | | |
| POWIATY (cd.) POWIATS (cont.) | | | | | | | | |
| HRUBIESZOWSKI | | | | | | | | |
| Gmina miejska Urban gmina | | | | | | | | |
| Hrubieszów | 15 | 3 | 1 | 13 | 1 | 12 | 3 | - |
| Gminy wiejskie Rural gminas | | | | | | | | |
| Dołhobyczów | 15 | 6 | - | 14 | 1 | 5 | 5 | 5 |
| Horodło | 15 | - | 1 | 14 | - | 5 | 3 | 7 |
| Hrubieszów | 15 | 1 | - | 13 | 2 | 4 | 5 | 6 |
| Mircze | 15 | 3 | - | 15 | - | 3 | 6 | 6 |
| Trzeszczany | 15 | 3 | 1 | 10 | 4 | 2 | 6 | 7 |
| Uchanie | 15 | - | - | 14 | 1 | 1 | 6 | 8 |
| Werkowice | 15 | 5 | - | 14 | 1 | 2 | 3 | 10 |
| KRASNOSTAWSKI | | | | | | | | |
| Gmina miejska Urban gmina | | | | | | | | |
| Krasnystaw | 21 | 2 | 2 | 17 | 2 | 14 | 6 | 1 |
| Gminy wiejskie Rural gminas | | | | | | | | |
| Fajslawice | 14 | 1 | - | 13 | 1 | 3 | 5 | 6 |
| Gorzków | 15 | 3 | 2 | 13 | - | 4 | 9 | 2 |
| Izbica | 15 | 2 | - | 12 | 3 | - | 8 | 7 |
| Krasnystaw | 15 | 2 | - | 14 | 1 | 7 | 3 | 5 |
| Kraśniczyn | 15 | 7 | 1 | 14 | - | 3 | 10 | 2 |
| Łopiennik Górny | 15 | 4 | - | 10 | 5 | 2 | 6 | 7 |
| Rudnik | 15 | 3 | 1 | 13 | 1 | 1 | 10 | 4 |
| Siennica Różana | 15 | 4 | - | 12 | 3 | 4 | 8 | 3 |
| Żółkiewka | 15 | 2 | - | 14 | 1 | 1 | 9 | 5 |
| TOMASZOWSKI | | | | | | | | |
| Gmina miejska Urban gmina | | | | | | | | |
| Tomaszów Lubelski | 21 | 6 | 2 | 16 | 3 | 15 | 6 | - |
| Gmina miejsko-wiejska Urban-rural gmina | | | | | | | | |
| Tyszowce | 15 | 3 | - | 15 | - | 4 | 3 | 8 |

^a Bez radnych rad miast w miastach na prawach powiatu.

^a Excluding city council councillors in cities with powiat status.

TABL. 1 (8). RADNI GMIN^a WEDŁUG PŁCI, WIEKU I POZIOMU WYKSZTAŁCENIA W 2007 R. (cd.)
Stan w dniu 31 XIIGMINA COUNCILLORS^a BY SEX, AGE AND EDUCATIONAL LEVEL IN 2007 (cont.)
As of 31 XII

| WYSZCZEGÓLNIENIE SPECIFICATION | Ogółem Total | W tym kobiety Of which women | Z liczby ogółem – w wieku Of total number – at age | | | Z liczby ogółem – z wykształceniem Of total number – with education | | |
|-----------------------------------|-----------------|---------------------------------------|---|-------|--------------------------------------|--|---------------------------|---|
| | | | 29 lat i mniej 29 and less | 30-59 | 60 lat i więcej 60 and more | wyższym i policeal- nym tertiary and post- secondary | średnim second- ary | zasadniczym (zawodo- wym), gim- nazjalnym, podstawo- wym i po- zostałym basic voca- tional, lower secondary, primary and other |
| PODREGION | | | | | | | | |
| CHELMSKO-ZAMOJSKI (dok.) | | | | | | | | |
| SUBREGION (cont.) | | | | | | | | |
| POWIATY (dok.) | | | | | | | | |
| POWIATS (cont.) | | | | | | | | |
| TOMASZOWSKI (dok.) | | | | | | | | |
| Gminy wiejskie | | | | | | | | |
| <i>Rural gminas</i> | | | | | | | | |
| Bełzec | 16 | 4 | 1 | 12 | 3 | 2 | 6 | 8 |
| Jarczów | 15 | - | - | 14 | 1 | - | 7 | 8 |
| Krynice | 15 | 5 | - | 12 | 3 | 3 | 8 | 4 |
| Lubycza Królewska | 14 | 3 | 1 | 12 | 1 | 3 | 8 | 3 |
| Łaszczów | 15 | 3 | - | 13 | 2 | 4 | 3 | 8 |
| Rachanie | 15 | 4 | 1 | 13 | 1 | 3 | 6 | 6 |
| Susiec | 15 | - | - | 14 | 1 | 2 | 5 | 8 |
| Tarnawatka | 15 | 1 | 1 | 13 | 1 | 1 | 6 | 8 |
| Telatyn | 15 | 2 | - | 14 | 1 | - | 3 | 12 |
| Tomaszów Lubelski | 15 | 3 | 1 | 12 | 2 | 5 | 5 | 5 |
| Ułhówek | 15 | 3 | 4 | 11 | - | 6 | 6 | 3 |
| ZAMOJSKI | | | | | | | | |
| Gminy miejsko-wiejskie | | | | | | | | |
| <i>Urban-rural gminas</i> | | | | | | | | |
| Krasnobród | 15 | 2 | - | 14 | 1 | 4 | 7 | 4 |
| Szczebrzeszyn | 15 | - | - | 10 | 5 | 3 | 4 | 8 |
| Zwierzyniec | 15 | 4 | - | 15 | - | 6 | 5 | 4 |
| Gminy wiejskie | | | | | | | | |
| <i>Rural gminas</i> | | | | | | | | |
| Adamów | 15 | 2 | - | 13 | 2 | - | 4 | 11 |
| Grabowiec | 15 | 6 | 1 | 12 | 2 | 3 | 6 | 6 |
| Komarów - Osada | 15 | 1 | - | 12 | 3 | 1 | 4 | 10 |
| Łabunie | 15 | 2 | 1 | 13 | 1 | 2 | 8 | 5 |
| Miączyn | 15 | 5 | 1 | 14 | - | 4 | 4 | 7 |
| Nielisz | 15 | 3 | - | 14 | 1 | 1 | 8 | 6 |
| Radecznicza | 15 | - | - | 13 | 2 | 2 | 5 | 8 |
| Sitno | 15 | 1 | - | 14 | 1 | 1 | 6 | 8 |
| Skierbieszów | 15 | - | 1 | 13 | 1 | 3 | 5 | 7 |
| Stary Zamość | 15 | 3 | - | 14 | 1 | - | 8 | 7 |
| Sułów | 15 | 3 | - | 15 | - | 5 | 4 | 6 |
| Zamość | 21 | 3 | - | 18 | 3 | 5 | 10 | 6 |

^a Bez radnych rad miast w miastach na prawach powiatu.^a Excluding city council councillors in cities with powiat status.

TABL. 1 (8). **RADNI GMIN^a WEDŁUG PŁCI, WIEKU I POZIOMU WYKSZTAŁCENIA W 2007 R. (cd.)**
Stan w dniu 31 XII
GMINA COUNCILLORS^a BY SEX, AGE AND EDUCATIONAL LEVEL IN 2007 (cont.)
As of 31 XII

| WYSZCZEGÓLNIENIE SPECIFICATION | Ogółem Total | W tym kobiety Of which women | Z liczby ogółem – w wieku Of total number – at age | | | Z liczby ogółem – z wykształceniem Of total number – with education | | |
|---|-----------------|---------------------------------------|---|-------|--------------------------------------|--|---------------------------|---|
| | | | 29 lat i mniej 29 and less | 30-59 | 60 lat i więcej 60 and more | wyższym i policeal- nym tertiary and post- secondary | średnim second- ary | zasadniczym (zawodo- wym), gim- nazjalnym, podstawo- wym i po- zostałym basic voca- tional, lower secondary, primary and other |
| PODREGION LUBELSKI SUBREGION | | | | | | | | |
| POWIATY POWIATS | | | | | | | | |
| JANOWSKI | | | | | | | | |
| Gmina miejsko-wiejska <i>Urban-rural gmina</i> | | | | | | | | |
| Janów Lubelski | 15 | 2 | - | 15 | - | 8 | 6 | 1 |
| Gminy wiejskie <i>Rural gminas</i> | | | | | | | | |
| Batorz | 15 | - | 1 | 12 | 2 | 1 | 4 | 10 |
| Chrzanów | 15 | 2 | - | 15 | - | - | - | 15 |
| Dzwola | 15 | 1 | 1 | 13 | 1 | 1 | - | 14 |
| Godziszów | 15 | - | 2 | 12 | 1 | 2 | 4 | 9 |
| Modliborzycy | 15 | - | - | 14 | 1 | 2 | 8 | 5 |
| Potok Wielki | 15 | - | - | 14 | 1 | 1 | 6 | 8 |
| KRAŚNICKI | | | | | | | | |
| Gmina miejska <i>Urban gmina</i> | | | | | | | | |
| Kraśnik | 21 | 3 | 1 | 19 | 1 | 16 | 5 | - |
| Gmina miejsko-wiejska <i>Urban-rural gmina</i> | | | | | | | | |
| Annopol | 15 | 4 | - | 13 | 2 | 6 | 5 | 4 |
| Gminy wiejskie <i>Rural gminas</i> | | | | | | | | |
| Dzierzkowice | 15 | - | - | 14 | 1 | - | 10 | 5 |
| Gościeradów | 15 | 3 | 1 | 13 | 1 | 3 | 9 | 3 |
| Kraśnik | 15 | 3 | 1 | 14 | - | 6 | 8 | 1 |
| Szastarka | 15 | 2 | - | 14 | 1 | 2 | 3 | 10 |
| Trzydnik Duży | 15 | 1 | - | 15 | - | 4 | 4 | 7 |
| Urzędów | 15 | 2 | - | 13 | 2 | 3 | 7 | 5 |
| Wilkołaz | 15 | 4 | 1 | 14 | - | 5 | 6 | 4 |
| Zakrzówek | 15 | 1 | - | 14 | 1 | 4 | 4 | 7 |
| LUBARTOWSKI | | | | | | | | |
| Gmina miejska <i>Urban gmina</i> | | | | | | | | |
| Lubartów | 21 | 3 | - | 19 | 2 | 18 | 2 | 1 |
| Gminy miejsko-wiejskie <i>Urban-rural gminas</i> | | | | | | | | |
| Kock | 15 | 2 | - | 12 | 3 | 6 | 2 | 7 |
| Ostrów Lubelski | 15 | 1 | 1 | 13 | 1 | 4 | 7 | 4 |

^a Bez radnych rad miast w miastach na prawach powiatu.

^a Excluding city council councillors in cities with powiat status.

TABL. 1 (8). **RADNI GMIN^a WEDŁUG PŁCI, WIEKU I POZIOMU WYKSZTAŁCENIA W 2007 R. (cd.)**
Stan w dniu 31 XII
GINA COUNCILLORS^a BY SEX, AGE AND EDUCATIONAL LEVEL IN 2007 (cont.)
As of 31 XII

| WYSZCZEGÓLNIENIE SPECIFICATION | Ogółem Total | W tym kobiety Of which women | Z liczby ogółem – w wieku Of total number – at age | | | Z liczby ogółem – z wykształceniem Of total number – with education | | |
|-----------------------------------|-----------------|---------------------------------------|---|-------|--------------------------------------|--|---------------------------|---|
| | | | 29 lat i mniej 29 and less | 30-59 | 60 lat i więcej 60 and more | wyższym i policeal- nym tertiary and post- secondary | średnim second- ary | zasadniczym (zawodo- wym), gim- nazjalnym, podstawo- wym i po- zostałym basic voca- tional, lower secondary, primary and other |
| PODREGION LUBELSKI (cd.) | | | | | | | | |
| SUBREGION (cont.) | | | | | | | | |
| POWIATY (cd.) | | | | | | | | |
| POWIATS (cont.) | | | | | | | | |
| LUBARTOWSKI (dok.) | | | | | | | | |
| Gminy wiejskie | | | | | | | | |
| Rural gminas | | | | | | | | |
| Abramów..... | 15 | 1 | 1 | 14 | - | 2 | 8 | 5 |
| Firlej..... | 15 | 3 | 1 | 14 | - | 3 | 7 | 5 |
| Jeziorzany..... | 15 | 2 | 1 | 12 | 2 | 4 | 8 | 3 |
| Kamionka..... | 15 | 3 | 1 | 14 | - | 5 | 2 | 8 |
| Lubartów..... | 15 | 2 | - | 14 | 1 | 6 | 5 | 4 |
| Michów..... | 15 | 1 | 1 | 14 | - | 4 | 2 | 9 |
| Niedźwiada..... | 15 | 1 | - | 13 | 2 | - | 1 | 14 |
| Ostrówek..... | 15 | 1 | - | 15 | - | 2 | 4 | 9 |
| Serniki..... | 15 | 6 | 1 | 12 | 2 | - | 8 | 7 |
| Uścimów..... | 15 | 1 | 2 | 13 | - | 3 | 5 | 7 |
| LUBELSKI | | | | | | | | |
| Gminy miejsko-wiejskie | | | | | | | | |
| Urban-rural gminas | | | | | | | | |
| Bełżyce..... | 14 | 2 | - | 13 | 1 | 4 | 7 | 3 |
| Bychawa..... | 15 | 1 | 1 | 13 | 1 | 9 | 5 | 1 |
| Gminy wiejskie | | | | | | | | |
| Rural gminas | | | | | | | | |
| Borzechów..... | 15 | 3 | 1 | 12 | 2 | 4 | 3 | 8 |
| Garbów..... | 15 | 3 | - | 13 | 2 | 5 | 3 | 7 |
| Głusk..... | 15 | 5 | - | 12 | 3 | 2 | 7 | 6 |
| Jabłonna..... | 15 | 1 | - | 14 | 1 | 3 | 8 | 4 |
| Jastków..... | 15 | - | - | 14 | 1 | 5 | 8 | 2 |
| Konopnica..... | 15 | 1 | - | 14 | 1 | 4 | 5 | 6 |
| Krzczonów..... | 15 | 4 | 1 | 12 | 2 | 2 | 7 | 6 |
| Niedrzwica Duża..... | 15 | 1 | - | 15 | - | 5 | 6 | 4 |
| Niemce..... | 15 | 3 | - | 14 | 1 | 5 | 6 | 4 |
| Strzyżewice..... | 15 | 3 | - | 11 | 4 | 5 | 6 | 4 |
| Wojciechów..... | 15 | 2 | - | 15 | - | 3 | 10 | 2 |
| Wólka..... | 16 | 5 | 2 | 11 | 3 | 3 | 9 | 4 |
| Wysokie..... | 15 | 2 | 1 | 12 | 2 | 2 | 5 | 8 |
| Zakrzew..... | 15 | 2 | 1 | 14 | - | 1 | 2 | 12 |
| ŁĘCZYŃSKI | | | | | | | | |
| Gmina miejsko-wiejska | | | | | | | | |
| Urban-rural gmina | | | | | | | | |
| Łęczna..... | 21 | 5 | - | 20 | 1 | 9 | 8 | 4 |

^a Bez radnych rad miast w miastach na prawach powiatu.

^a Excluding city council councillors in cities with powiat status.

TABL. 1 (8). **RADNI GMIN^a WEDŁUG PŁCI, WIEKU I POZIOMU WYKSZTAŁCENIA W 2007 R. (cd.)**
Stan w dniu 31 XII

GMINA COUNCILLORS^a BY SEX, AGE AND EDUCATIONAL LEVEL IN 2007 (cont.)
As of 31 XII

| WYSZCZEGÓLNIENIE SPECIFICATION | Ogółem Total | W tym kobiety Of which women | Z liczby ogółem – w wieku Of total number – at age | | | Z liczby ogółem – z wykształceniem Of total number – with education | | |
|---|-----------------|---------------------------------------|---|-------|--------------------------------------|--|---------------------------|---|
| | | | 29 lat i mniej 29 and less | 30-59 | 60 lat i więcej 60 and more | wyższym i policeal- nym tertiary and post- secondary | średnim second- ary | zasadniczym (zawodo- wym), gim- nazjalnym, podstawo- wym i po- zostałym basic voca- tional, lower secondary, primary and other |
| PODREGION LUBELSKI (cd.) SUBREGION (cont.) | | | | | | | | |
| POWIATY (cd.) POWIATS (cont.) | | | | | | | | |
| ŁĘCZYŃSKI (dok.) | | | | | | | | |
| Gminy wiejskie <i>Rural gminas</i> | | | | | | | | |
| Cyców | 15 | 3 | - | 11 | 4 | 4 | 4 | 7 |
| Ludwin | 14 | 5 | 1 | 12 | 1 | 6 | 5 | 3 |
| Milejów | 15 | 2 | - | 14 | 1 | 5 | 6 | 4 |
| Puchaczów | 15 | 4 | 1 | 13 | 1 | 2 | 5 | 8 |
| Spiczyn | 15 | 3 | - | 14 | 1 | 5 | 5 | 5 |
| ŁUKOWSKI | | | | | | | | |
| Gminy miejskie <i>Urban gminas</i> | | | | | | | | |
| Łuków | 21 | 3 | - | 20 | 1 | 17 | 4 | - |
| Stoczek Łukowski | 15 | 4 | 1 | 13 | 1 | 9 | 3 | 3 |
| Gminy wiejskie <i>Rural gminas</i> | | | | | | | | |
| Adamów | 15 | 1 | 1 | 10 | 4 | 3 | 6 | 6 |
| Krzywdza | 15 | 4 | 3 | 12 | - | 7 | 4 | 4 |
| Łuków | 15 | 4 | 1 | 13 | 1 | 6 | 5 | 4 |
| Serokomla | 15 | 2 | - | 12 | 3 | - | 6 | 9 |
| Stanin | 15 | 4 | 1 | 12 | 2 | 3 | 7 | 5 |
| Stoczek Łukowski | 15 | 1 | 1 | 12 | 2 | 2 | 7 | 6 |
| Trzebieszów | 15 | - | - | 13 | 2 | 3 | 6 | 6 |
| Wojcieszków | 15 | - | 1 | 12 | 2 | 2 | 3 | 10 |
| Woła Mysłowska | 15 | 2 | 2 | 12 | 1 | - | 4 | 11 |
| OPOLSKI | | | | | | | | |
| Gminy miejsko-wiejskie <i>Urban-rural gminas</i> | | | | | | | | |
| Opole Lubelskie | 15 | 1 | 1 | 10 | 4 | 8 | 7 | - |
| Poniatowa | 15 | 4 | - | 9 | 6 | 6 | 8 | 1 |
| Gminy wiejskie <i>Rural gminas</i> | | | | | | | | |
| Chodel | 15 | 2 | - | 14 | 1 | 6 | 3 | 6 |
| Józefów nad Wisłą | 15 | 3 | 3 | 11 | 1 | 1 | 8 | 6 |
| Karczmiska | 15 | 2 | 4 | 11 | - | 3 | 10 | 2 |
| Łaziska | 15 | 1 | - | 14 | 1 | 2 | 4 | 9 |
| Wilków | 15 | 4 | - | 13 | 2 | 4 | 3 | 8 |
| PUŁAWSKI | | | | | | | | |
| Gmina miejska <i>Urban gmina</i> | | | | | | | | |
| Puławy | 23 | 6 | - | 17 | 6 | 17 | 6 | - |

^a Bez radnych rad miast w miastach na prawach powiatu.

^a Excluding city council councillors in cities with powiat status.

TABL. 1 (8). RADNI GMIN^a WEDŁUG PŁCI, WIEKU I POZIOMU WYKSZTAŁCENIA W 2007 R. (dok.)
Stan w dniu 31 XIIGMINA COUNCILLORS^a BY SEX, AGE AND EDUCATIONAL LEVEL IN 2007 (cont.)
As of 31 XII

| WYSZCZEGÓLNIENIE SPECIFICATION | Ogółem Total | W tym kobiety Of which women | Z liczby ogółem – w wieku Of total number – at age | | | Z liczby ogółem – z wykształceniem Of total number – with education | | |
|-----------------------------------|-----------------|---------------------------------------|---|-------|--------------------------------------|--|---------------------------|---|
| | | | 29 lat i mniej 29 and less | 30-59 | 60 lat i więcej 60 and more | wyższym i policeal- nym tertiary and post- secondary | średnim second- ary | zasadniczym (zawodo- wym), gim- nazjalnym, podstawo- wym i po- zostałym basic voca- tional, lower secondary, primary and other |
| PODREGION LUBELSKI (dok.) | | | | | | | | |
| SUBREGION (cont.) | | | | | | | | |
| POWIATY (dok.) | | | | | | | | |
| POWIATS (cont.) | | | | | | | | |
| PUŁAWSKI (dok.) | | | | | | | | |
| Gminy miejsko-wiejskie | | | | | | | | |
| Urban-rural gminas | | | | | | | | |
| Kazimierz Dolny..... | 15 | 1 | - | 12 | 3 | 5 | 5 | 5 |
| Nałęczów..... | 15 | 4 | - | 13 | 2 | 8 | 5 | 2 |
| Gminy wiejskie | | | | | | | | |
| Rural gminas | | | | | | | | |
| Baranów..... | 15 | 2 | - | 15 | - | 1 | 5 | 9 |
| Janowiec..... | 15 | 4 | 2 | 7 | 6 | 3 | 6 | 6 |
| Końskowola..... | 15 | 2 | 1 | 14 | - | 5 | 9 | 1 |
| Kurów..... | 15 | 6 | - | 13 | 2 | 7 | 8 | - |
| Markuszów..... | 15 | 3 | 2 | 12 | 1 | 2 | 10 | 3 |
| Puławy..... | 15 | 2 | - | 12 | 3 | 6 | 5 | 4 |
| Wąwolnica..... | 15 | 4 | - | 13 | 2 | 6 | 4 | 5 |
| Zyrzyn..... | 15 | 5 | - | 15 | - | 3 | 7 | 5 |
| RYCKI | | | | | | | | |
| Gmina miejska | | | | | | | | |
| Urban gmina | | | | | | | | |
| Dęblin..... | 15 | - | - | 9 | 6 | 9 | 5 | 1 |
| Gmina miejsko-wiejska | | | | | | | | |
| Urban-rural gmina | | | | | | | | |
| Ryki..... | 21 | 3 | - | 20 | 1 | 12 | 7 | 2 |
| Gminy wiejskie | | | | | | | | |
| Rural gminas | | | | | | | | |
| Kłoczew..... | 15 | 2 | - | 13 | 2 | 2 | 4 | 9 |
| Nowodwór..... | 15 | - | - | 13 | 2 | 1 | 6 | 8 |
| Stężycza..... | 15 | 2 | 1 | 13 | 1 | 5 | 7 | 3 |
| Ułęż..... | 15 | 6 | - | 14 | 1 | 2 | 8 | 5 |
| ŚWIDNICKI | | | | | | | | |
| Gmina miejska | | | | | | | | |
| Urban gmina | | | | | | | | |
| Świdnik..... | 21 | 2 | 3 | 10 | 8 | 12 | 8 | 1 |
| Gmina miejsko-wiejska | | | | | | | | |
| Urban-rural gmina | | | | | | | | |
| Piaski..... | 15 | 2 | 1 | 14 | - | 3 | 4 | 8 |
| Gminy wiejskie | | | | | | | | |
| Rural gminas | | | | | | | | |
| Melgiew..... | 15 | 5 | 1 | 14 | - | 2 | 7 | 6 |
| Rybczewice..... | 15 | 3 | 2 | 13 | - | 2 | 9 | 4 |
| Trawniki..... | 15 | 3 | - | 11 | 4 | 3 | 5 | 7 |

^a Bez radnych rad miast w miastach na prawach powiatu.^a Excluding city council councillors in cities with powiat status.

TABL. 2 (9). **RADNI POWIATÓW I MIAST NA PRAWACH POWIATU WEDŁUG PŁCI, WIEKU I POZIOMU WYKSZTAŁCENIA W 2007 R.**
Stan w dniu 31 XII
COUNCILLORS OF POWIATS AND CITIES WITH POWIAT STATUS BY SEX, AGE AND EDUCATIONAL LEVEL IN 2007
As of 31 XII

| WYSZCZEGÓLNIENIE SPECIFICATION | Ogółem Total | W tym kobiety Of which women | Z liczby ogółem – w wieku Of total number – at age | | | Z liczby ogółem – z wykształceniem Of total number – with education | | |
|--|-----------------|---------------------------------|---|------------|--------------------------------|--|----------------------|---|
| | | | 29 lat i mniej 29 and less | 30-59 | 60 lat i więcej 60 and more | wyższym i policealnym tertiary and post-secondary | średnim secondary | zasadniczym (zawodowym), gimnazjalnym, podstawowym i pozostałym basic vocational, lower secondary, primary and other |
| WOJEWÓDZTWO..... VOIVODSHIP | 506 | 71 | 15 | 430 | 61 | 368 | 123 | 15 |
| Podregion białkopodlaski..... Subregion | 97 | 14 | 4 | 82 | 11 | 67 | 28 | 2 |
| Powiaty: Powiaty: | | | | | | | | |
| białski | 23 | 3 | 2 | 18 | 3 | 16 | 7 | - |
| parczewski | 15 | 5 | - | 13 | 2 | 9 | 6 | - |
| radzyński | 19 | - | - | 17 | 2 | 12 | 6 | 1 |
| włodawski | 17 | 3 | 1 | 13 | 3 | 9 | 7 | 1 |
| Miasto na prawach powiatu: City with powiat status: | | | | | | | | |
| Biała Podlaska | 23 | 3 | 1 | 21 | 1 | 21 | 2 | - |
| Podregion chełmsko-zamojski Subregion | 172 | 27 | 6 | 152 | 14 | 123 | 44 | 5 |
| Powiaty: Powiaty: | | | | | | | | |
| biłgorajski | 23 | 1 | 1 | 21 | 1 | 16 | 7 | - |
| chełmski | 21 | 3 | 2 | 18 | 1 | 15 | 5 | 1 |
| hrubieszowski | 19 | 4 | - | 19 | - | 6 | 12 | 1 |
| krasnostawski | 19 | 3 | - | 17 | 2 | 14 | 4 | 1 |
| tomaszowski | 21 | 3 | - | 17 | 4 | 18 | 3 | - |
| zamojski | 23 | 3 | - | 22 | 1 | 15 | 6 | 2 |
| Miasta na prawach powiatu: Cities with powiat status: | | | | | | | | |
| Chelm | 23 | 4 | 2 | 20 | 1 | 21 | 2 | - |
| Zamość | 23 | 6 | 1 | 18 | 4 | 18 | 5 | - |
| Podregion lubelski | 237 | 30 | 5 | 196 | 36 | 178 | 51 | 8 |
| Subregion | | | | | | | | |
| Powiaty: Powiaty: | | | | | | | | |
| janowski | 17 | 1 | - | 17 | - | 11 | 4 | 2 |
| kraśnicki | 23 | 1 | - | 20 | 3 | 18 | 3 | 2 |
| lubartowski | 21 | 3 | - | 16 | 5 | 13 | 7 | 1 |
| lubelski | 25 | 4 | - | 21 | 4 | 16 | 9 | - |
| łęczyński | 17 | 5 | 1 | 16 | - | 13 | 4 | - |
| lukowski | 23 | - | - | 22 | 1 | 19 | 4 | - |
| opolski | 19 | 1 | 1 | 14 | 4 | 15 | 2 | 2 |
| puławski | 23 | 1 | - | 13 | 10 | 19 | 4 | - |
| rycki | 19 | 5 | - | 16 | 3 | 12 | 7 | - |
| świdnicki | 19 | 4 | - | 16 | 3 | 16 | 2 | 1 |
| Miasto na prawach powiatu: City with powiat status: | | | | | | | | |
| Lublin | 31 | 5 | 3 | 25 | 3 | 26 | 5 | - |

DZIAŁ III BEZPIECZEŃSTWO PUBLICZNE
CHAPTER III PUBLIC SAFETY

TABL. 1 (10). PRZESTĘPSTWA STWIERDZONE W ZAKOŃCZONYCH POSTĘPOWANIACH
PRZYGOTOWAWCZYCH WEDŁUG WYBRANYCH RODZAJÓW PRZESTĘPSTW W 2007 R.
ASCERTAINED CRIMES IN COMPLETED PREPARATORY PROCEEDINGS BY SELECTED
TYPE OF CRIME IN 2007

| WYSZCZEGÓLNIENIE SPECIFICATION | Ogółem Total | W tym Of which | | | | | | | | |
|--|-----------------|-----------------------|--|---|--------------------|---|--|---|------------------------------|---|
| | | zabójstwo homicide | uszczer- bek na zdrowiu damage to health | udział w bóje lub pobiciu participa- tion in violence or assault | drogowe traffic | kradzież rzeczy property theft | kradzież z włama- niem burglary | rozbój, kradzież roz- bójnicza, wy- muszenie roz- bójnicze robbery, theft with assault, criminal coercion | gospo- darcze economic | z ustawy o prze- ciwdzia- łaniu narkoma- nii from the Counter- acting Drug Ad- diction Act |
| WOJEWÓDZTWO VOIVODSHIP | 51222 | 73 | 695 | 858 | 9010 | 8476 | 6447 | 1372 | 5616 | 1510 |
| Podregion białskopodlaski..... | 7537 | 11 | 105 | 129 | 2023 | 1021 | 559 | 95 | 973 | 283 |
| Subregion Powiaty: <i>Powiats:</i> | | | | | | | | | | |
| białski ^a | 4629 | 6 | 56 | 79 | 1212 | 633 | 348 | 67 | 597 | 144 |
| parczewski | 875 | - | 15 | 10 | 371 | 101 | 49 | 5 | 59 | 19 |
| radzyński | 1089 | 4 | 19 | 22 | 269 | 142 | 84 | 10 | 168 | 43 |
| włodawski | 944 | 1 | 15 | 18 | 171 | 145 | 78 | 13 | 149 | 77 |
| Podregion chełmsko-zamojski | 12785 | 19 | 216 | 253 | 2710 | 1517 | 1117 | 308 | 1710 | 259 |
| Subregion Powiaty: <i>Powiats:</i> | | | | | | | | | | |
| biłgorajski | 1422 | - | 23 | 19 | 304 | 204 | 85 | 10 | 179 | 34 |
| chełmski ^a | 3418 | 7 | 55 | 60 | 611 | 417 | 385 | 96 | 543 | 100 |
| hrubieszowski | 1462 | 2 | 22 | 21 | 342 | 115 | 77 | 19 | 272 | 25 |
| krasnostawski | 1238 | 1 | 18 | 35 | 235 | 141 | 127 | 16 | 259 | 12 |
| tomaszowski | 1755 | 5 | 39 | 42 | 422 | 236 | 144 | 38 | 153 | 28 |
| zamojski ^a | 3490 | 4 | 59 | 76 | 796 | 404 | 299 | 129 | 304 | 60 |
| Podregion lubelski..... | 30900 | 43 | 374 | 476 | 4277 | 5938 | 4771 | 969 | 2933 | 968 |
| Subregion Powiaty: <i>Powiats:</i> | | | | | | | | | | |
| janowski | 646 | 1 | 18 | 14 | 129 | 66 | 55 | 8 | 134 | 27 |
| kraśnicki | 1747 | - | 28 | 37 | 306 | 251 | 214 | 30 | 100 | 68 |
| lubartowski | 1651 | 1 | 27 | 39 | 503 | 202 | 141 | 21 | 277 | 47 |
| lubelski ^a | 17069 | 22 | 156 | 194 | 1135 | 4060 | 3477 | 733 | 1318 | 448 |
| łęczyński | 1035 | 3 | 16 | 20 | 203 | 148 | 147 | 28 | 66 | 39 |
| łukowski | 1991 | 6 | 32 | 36 | 768 | 188 | 105 | 20 | 241 | 43 |
| opolski | 1364 | 2 | 16 | 38 | 237 | 196 | 112 | 27 | 124 | 79 |
| puławski | 2689 | 5 | 39 | 45 | 399 | 451 | 283 | 54 | 312 | 145 |
| rycki | 1044 | 1 | 21 | 16 | 271 | 161 | 59 | 11 | 88 | 30 |
| świdnicki..... | 1664 | 2 | 21 | 37 | 326 | 215 | 178 | 37 | 273 | 42 |

^a Łącznie z danymi dla miasta na prawach powiatu.
Źródło: dane Komendy Wojewódzkiej Policji w Lublinie.

^a Including data on city as poviat.
Source: data of the Voivodship Police Headquarters in Lublin.

TABL. 2 (11). WSKAŹNIKI WYKRYWALNOŚCI SPRAWCÓW PRZESTĘPSTW STWIERDZONYCH WEDŁUG WYBRANYCH RODZAJÓW PRZESTĘPSTW W 2007 R.

RATES OF DETECTABILITY OF DELINQUENTS IN ASCERTAINED CRIMES BY SELECTED TYPE OF CRIME IN 2007

| WYSZCZEGÓLNIENIE SPECIFICATION | Ogółem Total | W tym Of which | | | | | | | | |
|--|-----------------|-----------------------|--|---|--------------------|---|--|---|------------------------------|---|
| | | zabójstwo homicide | uszczer- bek na zdrowiu damage to health | udział w bóje lub pobiciu participa- tion in violence or assault | drogowe traffic | kradzież rzeczy property theft | kradzież z włama- niem burglary | rozbój, kradzież rozbójni- cza, wymusze- nie rozbójni- cze robbery, theft with assault, criminal coercion | gospo- darcze economic | z ustawy o prze- ciwdzia- łaniu narkoma- nii from the Counter- acting Drug Addiction Act |
| | | | | | | | | | | |
| WOJEWÓDZTWO | 68,9 | 94,6 | 92,7 | 82,1 | 99,2 | 28,1 | 26,6 | 60,4 | 95,8 | 96,4 |
| VOIVODSHIP | | | | | | | | | | |
| Podregion białskopodlaski | 81,7 | 100,0 | 95,2 | 85,3 | 99,4 | 39,7 | 47,9 | 82,0 | 95,4 | 96,8 |
| Subregion | | | | | | | | | | |
| Powiaty: | | | | | | | | | | |
| Powiaty: | | | | | | | | | | |
| białski ^a | 80,7 | 100,0 | 92,9 | 83,5 | 99,3 | 39,1 | 46,9 | 86,1 | 94,9 | 97,2 |
| parczewski | 85,5 | - | 93,3 | 100,0 | 99,7 | 31,7 | 45,1 | 60,0 | 96,6 | 94,7 |
| radzyński | 83,4 | 100,0 | 100,0 | 95,7 | 98,9 | 48,4 | 40,2 | 70,0 | 98,2 | 95,3 |
| włodawski | 81,4 | 100,0 | 100,0 | 72,2 | 100,0 | 39,1 | 62,5 | 76,9 | 94,0 | 97,4 |
| Podregion chełmsko-zamojski | 83,0 | 94,7 | 94,0 | 89,1 | 99,5 | 49,2 | 48,7 | 81,0 | 98,3 | 94,6 |
| Subregion | | | | | | | | | | |
| Powiaty: | | | | | | | | | | |
| Powiaty: | | | | | | | | | | |
| biłgorajski | 83,6 | - | 95,7 | 89,5 | 99,3 | 44,4 | 61,5 | 81,8 | 97,8 | 91,2 |
| chełmski ^a | 84,1 | 100,0 | 96,4 | 90,0 | 99,3 | 62,8 | 52,6 | 80,6 | 100,0 | 94,0 |
| hrubieszowski | 90,3 | 100,0 | 100,0 | 81,8 | 99,7 | 53,0 | 57,0 | 94,7 | 97,1 | 92,0 |
| krasnostawski | 83,6 | 100,0 | 100,0 | 97,1 | 99,1 | 48,0 | 45,0 | 87,5 | 99,6 | 100,0 |
| tomaszowski | 78,9 | 80,0 | 94,9 | 93,3 | 99,5 | 42,6 | 36,1 | 84,2 | 90,2 | 100,0 |
| zamojski ^a | 80,7 | 100,0 | 86,4 | 84,2 | 99,7 | 40,4 | 45,5 | 77,5 | 97,4 | 95,0 |
| Podregion lubelski | 59,9 | 93,0 | 91,3 | 77,4 | 99,0 | 20,6 | 18,8 | 52,0 | 94,4 | 96,8 |
| Subregion | | | | | | | | | | |
| Powiaty: | | | | | | | | | | |
| Powiaty: | | | | | | | | | | |
| janowski | 85,3 | 100,0 | 100,0 | 85,7 | 98,4 | 47,1 | 57,8 | 88,9 | 96,3 | 100,0 |
| kraśnicki | 71,5 | - | 96,4 | 81,1 | 99,3 | 31,0 | 35,9 | 80,6 | 90,3 | 89,7 |
| lubartowski | 80,5 | 100,0 | 100,0 | 84,6 | 99,8 | 35,5 | 26,0 | 81,8 | 97,8 | 100,0 |
| lubelski ^a | 45,4 | 90,9 | 83,8 | 63,8 | 97,3 | 12,9 | 11,6 | 43,5 | 92,4 | 95,8 |
| łęczyński | 73,6 | 100,0 | 100,0 | 85,0 | 99,0 | 36,8 | 44,7 | 71,4 | 98,5 | 100,0 |
| łukowski | 88,6 | 100,0 | 96,9 | 94,4 | 99,9 | 52,3 | 50,5 | 85,0 | 97,5 | 100,0 |
| opolski | 76,4 | 100,0 | 81,3 | 94,7 | 100,0 | 30,5 | 36,5 | 74,1 | 92,0 | 96,2 |
| puławski | 70,4 | 80,0 | 100,0 | 84,4 | 99,7 | 29,9 | 28,7 | 66,7 | 95,2 | 99,3 |
| rycki | 81,9 | 100,0 | 100,0 | 87,5 | 98,9 | 47,6 | 50,8 | 90,9 | 89,8 | 96,7 |
| świdnicki | 79,2 | 100,0 | 90,5 | 83,8 | 100,0 | 40,4 | 38,2 | 94,7 | 98,9 | 100,0 |

a łącznie z danymi dla miasta na prawach powiatu.

Ź r ó d ł o : dane Komendy Wojewódzkiej Policji w Lublinie.

a Including data on city as poviat.

S o u r c e : data of the Voivodship Police Headquarters in Lublin.

TABL. 3 (12). WYPADKI DROGOWE W 2007 R.
ROAD TRAFFIC ACCIDENTS IN 2007

| WYSZCZEGÓLNIENIE SPECIFICATION | Wypadki drogowe Road traffic accidents | Ofiary wypadków Road traffic casualties | | |
|--|---|--|--------------------------|------------------|
| | | ogółem total | śmiertelne fatalities | ranni injured |
| WOJEWÓDZTWO | 2419 | 3402 | 351 | 3051 |
| VOIVODSHIP | | | | |
| Podregion białkopodlaski | 341 | 466 | 45 | 421 |
| Subregion | | | | |
| Powiaty: | | | | |
| <i>Powiats:</i> | | | | |
| białski ^a | 172 | 228 | 24 | 204 |
| parczewski | 50 | 66 | 4 | 62 |
| radzyński | 79 | 105 | 14 | 91 |
| włodawski | 40 | 67 | 3 | 64 |
| Podregion chełmsko-zamojski | 677 | 945 | 95 | 850 |
| Subregion | | | | |
| Powiaty: | | | | |
| <i>Powiats:</i> | | | | |
| biłgorajski | 99 | 148 | 13 | 135 |
| chełmski ^a | 123 | 172 | 22 | 150 |
| hrubieszowski | 69 | 81 | 8 | 73 |
| krasnostawski | 49 | 73 | 9 | 64 |
| tomaszowski | 148 | 217 | 17 | 200 |
| zamojski ^a | 189 | 254 | 26 | 228 |
| Podregion lubelski | 1401 | 1991 | 211 | 1780 |
| Subregion | | | | |
| Powiaty: | | | | |
| <i>Powiats:</i> | | | | |
| janowski | 40 | 55 | 3 | 52 |
| kraśnicki | 136 | 205 | 21 | 184 |
| lubartowski | 108 | 172 | 24 | 148 |
| lubelski ^a | 519 | 745 | 68 | 677 |
| łęczyński | 61 | 81 | 19 | 62 |
| łukowski | 171 | 240 | 17 | 223 |
| opolski | 45 | 60 | 6 | 54 |
| puławski | 149 | 202 | 23 | 179 |
| rycki | 114 | 161 | 14 | 147 |
| świdnicki | 58 | 70 | 16 | 54 |

^a Łącznie z danymi dla miasta na prawach powiatu.

Źródło: dane Komendy Wojewódzkiej Policji w Lublinie.

^a Including data on city as poviat.

Source: data of the Voivodship Police Headquarters in Lublin.

DZIAŁ IV POWIERZCHNIA I LUDNOŚĆ
CHAPTER IV AREA AND POPULATION

TABL. 1 (13). **POWIERZCHNIA I LUDNOŚĆ W 2007 R.**
Stan w dniu 31 XII
AREA AND POPULATION IN 2007
As of 31 XII

| WYSZCZEGÓLNIENIE SPECIFICATION | Powierzchnia w km ² Area in km ² | Ludność Population | | | | Kobiety na 100 mężczyzn Females per 100 males |
|--|--|-----------------------|--------------------|--------------------|---|--|
| | | ogółem total | mężczyźni males | kobiety females | na 1 km ² per 1 km ² | |
| WOJEWÓDZTWO VOIVODSHIP | 25122,5 | 2166213 | 1049990 | 1116223 | 86 | 106 |
| PODREGION BIALSKOPODLASKI SUBREGION | 5977,4 | 308517 | 151842 | 156675 | 52 | 103 |
| POWIATY POWIATS | | | | | | |
| BIALSKI | 2754,3 | 113511 | 55991 | 57520 | 41 | 103 |
| Gminy miejskie Urban gminas | | | | | | |
| Międzyrzec Podlaski..... | 20,0 | 17104 | 8271 | 8833 | 854 | 107 |
| Terespol..... | 10,1 | 5998 | 2885 | 3113 | 593 | 108 |
| Gminy wiejskie Rural gminas | | | | | | |
| Biała Podlaska | 325,4 | 12579 | 6287 | 6292 | 39 | 100 |
| Drelów..... | 228,1 | 5556 | 2751 | 2805 | 24 | 102 |
| Janów Podlaski..... | 135,8 | 5555 | 2742 | 2813 | 41 | 103 |
| Kodeń | 151,1 | 3931 | 1895 | 2036 | 26 | 107 |
| Konstantynów | 86,9 | 4085 | 1995 | 2090 | 47 | 105 |
| Leśna Podlaska | 98,2 | 4470 | 2240 | 2230 | 46 | 100 |
| Łomazy | 198,6 | 5390 | 2659 | 2731 | 27 | 103 |
| Międzyrzec Podlaski..... | 260,9 | 10299 | 5159 | 5140 | 39 | 100 |
| Piszczac..... | 170,2 | 7498 | 3717 | 3781 | 44 | 102 |
| Rokitno..... | 140,9 | 3282 | 1660 | 1622 | 23 | 98 |
| Rossosz | 76,5 | 2377 | 1209 | 1168 | 31 | 97 |
| Sławatycze..... | 71,9 | 2572 | 1259 | 1313 | 36 | 104 |
| Sosnowka | 148,4 | 2690 | 1343 | 1347 | 18 | 100 |
| Terespol..... | 141,5 | 6921 | 3376 | 3545 | 49 | 105 |
| Tuczna | 169,6 | 3469 | 1700 | 1769 | 20 | 104 |
| Wisznice | 173,2 | 5140 | 2497 | 2643 | 30 | 106 |
| Zalesie | 147,1 | 4595 | 2346 | 2249 | 31 | 96 |
| PARCZEWSKI | 952,2 | 36265 | 17852 | 18413 | 38 | 103 |
| Gmina miejsko-wiejska Urban-rural gmina | | | | | | |
| Parczew | 146,8 | 14755 | 7169 | 7586 | 101 | 106 |
| w tym miasto | 8,1 | 10185 | 4863 | 5322 | 1265 | 109 |
| of which urban area | | | | | | |
| Gminy wiejskie Rural gminas | | | | | | |
| Dębowa Kłoda | 188,4 | 3980 | 1939 | 2041 | 21 | 105 |
| Jabłoń | 110,4 | 4104 | 2076 | 2028 | 37 | 98 |
| Milanów..... | 116,7 | 4141 | 2065 | 2076 | 35 | 101 |
| Podedwórze..... | 107,1 | 1804 | 867 | 937 | 17 | 108 |
| Siemień..... | 111,2 | 4843 | 2430 | 2413 | 44 | 99 |
| Sosnowica | 171,6 | 2638 | 1306 | 1332 | 15 | 102 |

TABL. 1 (13). **POWIERZCHNIA I LUDNOŚĆ W 2007 R. (cd.)**
Stan w dniu 31 XII
AREA AND POPULATION IN 2007 (cont.)
As of 31 XII

| WYSZCZEGÓLNIENIE SPECIFICATION | Powierzchnia w km ² Area in km ² | Ludność <i>Population</i> | | | | Kobiety na 100 mężczyzn <i>Females per 100 males</i> |
|---|--|---------------------------|---------------------------|---------------------------|---|--|
| | | ogółem <i>total</i> | mężczyźni <i>males</i> | kobiety <i>females</i> | na 1 km ² <i>per 1 km²</i> | |
| PODREGION BIALSKOPODLASKI (dok.) SUBREGION (cont.) | | | | | | |
| POWIATY (dok.) POWIATS (cont.) | | | | | | |
| RADZYŃSKI | 965,1 | 61121 | 30509 | 30612 | 63 | 100 |
| Gmina miejska <i>Urban gmina</i> | | | | | | |
| Radzyń Podlaski | 19,3 | 16058 | 7775 | 8283 | 832 | 107 |
| Gminy wiejskie <i>Rural gminas</i> | | | | | | |
| Borki | 111,8 | 6125 | 3085 | 3040 | 55 | 99 |
| Czemierniki | 107,5 | 4615 | 2341 | 2274 | 43 | 97 |
| Kąkolewnica Wschodnia | 147,5 | 8470 | 4284 | 4186 | 57 | 98 |
| Komarówka Podlaska | 138,0 | 4667 | 2319 | 2348 | 34 | 101 |
| Radzyń Podlaski | 155,0 | 8024 | 4054 | 3970 | 52 | 98 |
| Ulan-Majorat | 107,8 | 5992 | 3063 | 2929 | 56 | 96 |
| Wołyń | 178,2 | 7170 | 3588 | 3582 | 40 | 100 |
| WŁODAWSKI | 1256,4 | 39837 | 19678 | 20159 | 32 | 102 |
| Gmina miejska <i>Urban gmina</i> | | | | | | |
| Włodawa | 18,0 | 13546 | 6523 | 7023 | 754 | 108 |
| Gminy wiejskie <i>Rural gminas</i> | | | | | | |
| Hanna | 139,3 | 3304 | 1675 | 1629 | 24 | 97 |
| Hańsk | 176,3 | 3896 | 1964 | 1932 | 22 | 98 |
| Stary Brus | 131,7 | 2190 | 1101 | 1089 | 17 | 99 |
| Urszulín | 172,1 | 3988 | 2006 | 1982 | 23 | 99 |
| Włodawa | 245,0 | 6046 | 3044 | 3002 | 25 | 99 |
| Wola Uhruska | 154,1 | 4106 | 2009 | 2097 | 27 | 104 |
| Wyrki | 220,0 | 2761 | 1356 | 1405 | 13 | 104 |
| MIASTO NA PRAWACH POWIATU <i>CITY WITH POWIAT STATUS</i> | | | | | | |
| BIAŁA PODLASKA | 49,4 | 57783 | 27812 | 29971 | 1170 | 108 |
| PODREGION CHELMSKO-ZAMOJSKI | 9291,0 | 650952 | 317298 | 333654 | 70 | 105 |
| SUBREGION | | | | | | |
| POWIATY POWIATS | | | | | | |
| BİLGORAJSKI | 1681,1 | 103759 | 51125 | 52634 | 62 | 103 |
| Gmina miejska <i>Urban gmina</i> | | | | | | |
| Biłgoraj | 21,1 | 27267 | 13099 | 14168 | 1292 | 108 |

TABL. 1 (13). **POWIERZCHNIA I LUDNOŚĆ W 2007 R. (cd.)**
Stan w dniu 31 XII
AREA AND POPULATION IN 2007 (cont.)
As of 31 XII

| WYSZCZEGÓLNIENIE SPECIFICATION | Powierzchnia w km ² Area in km ² | Ludność Population | | | | Kobiety na 100 mężczyzn Females per 100 males |
|--|--|-----------------------|--------------------|--------------------|---|--|
| | | ogółem total | mężczyźni males | kobiety females | na 1 km ² per 1 km ² | |
| PODREGION CHEŁMSKO-ZAMOJSKI (cd.) SUBREGION (cont.) | | | | | | |
| POWIATY (cd.) POWIATS (cont.) | | | | | | |
| BIŁGORAJSKI (dok.) | | | | | | |
| Gminy miejsko-wiejskie <i>Urban-rural gminas</i> | | | | | | |
| Frampol | 107,6 | 6462 | 3268 | 3194 | 60 | 98 |
| w tym miasto | 4,7 | 1423 | 727 | 696 | 305 | 96 |
| <i>of which urban area</i> | | | | | | |
| Józefów | 126,5 | 7137 | 3499 | 3638 | 56 | 104 |
| w tym miasto | 5,0 | 2421 | 1165 | 1256 | 484 | 108 |
| <i>of which urban area</i> | | | | | | |
| Tarnogród | 114,3 | 6807 | 3393 | 3414 | 60 | 101 |
| w tym miasto | 10,7 | 3366 | 1640 | 1726 | 315 | 105 |
| <i>of which urban area</i> | | | | | | |
| Gminy wiejskie <i>Rural gminas</i> | | | | | | |
| Aleksandrów | 54,3 | 3200 | 1595 | 1605 | 59 | 101 |
| Biłgoraj | 262,6 | 12648 | 6277 | 6371 | 48 | 101 |
| Biszczka | 106,3 | 3879 | 1923 | 1956 | 36 | 102 |
| Goraj | 67,9 | 4415 | 2203 | 2212 | 65 | 100 |
| Księżpol | 141,3 | 6749 | 3366 | 3383 | 48 | 101 |
| Łukowa | 148,7 | 4500 | 2237 | 2263 | 30 | 101 |
| Obsza | 113,2 | 4380 | 2192 | 2188 | 39 | 100 |
| Potok Górny | 111,2 | 5546 | 2794 | 2752 | 50 | 98 |
| Tereszpol | 144,0 | 3968 | 2022 | 1946 | 28 | 96 |
| Turobin | 162,2 | 6801 | 3257 | 3544 | 42 | 109 |
| CHEŁMSKI | 1885,6 | 79364 | 39205 | 40159 | 42 | 102 |
| Gmina miejska <i>Urban gmina</i> | | | | | | |
| Rejowiec Fabryczny | 14,3 | 4482 | 2177 | 2305 | 314 | 106 |
| Gminy wiejskie <i>Rural gminas</i> | | | | | | |
| Białopole | 103,6 | 3186 | 1607 | 1579 | 31 | 98 |
| Chelm | 221,8 | 12834 | 6342 | 6492 | 58 | 102 |
| Dorohusk | 192,4 | 6848 | 3383 | 3465 | 36 | 102 |
| Dubienka | 96,1 | 2650 | 1329 | 1321 | 28 | 99 |
| Kamień | 96,8 | 4022 | 2035 | 1987 | 42 | 98 |
| Leśniowice | 117,7 | 3943 | 1929 | 2014 | 34 | 104 |
| Rejowiec | 106,3 | 6551 | 3192 | 3359 | 62 | 105 |
| Rejowiec Fabryczny | 87,7 | 4639 | 2210 | 2429 | 53 | 110 |
| Ruda-Huta | 112,2 | 4762 | 2384 | 2378 | 42 | 100 |
| Sawin | 190,2 | 5584 | 2764 | 2820 | 29 | 102 |
| Siedliszcze | 154,2 | 6978 | 3422 | 3556 | 45 | 104 |
| Wierzbica | 145,8 | 5333 | 2665 | 2668 | 37 | 100 |
| Wojsławice | 110,5 | 4214 | 2107 | 2107 | 38 | 100 |
| Żmudź | 136,1 | 3338 | 1659 | 1679 | 25 | 101 |

TABL. 1 (13). **POWIERZCHNIA I LUDNOŚĆ W 2007 R. (cd.)**
Stan w dniu 31 XII
AREA AND POPULATION IN 2007 (cont.)
As of 31 XII

| WYSZCZEGÓLNIENIE SPECIFICATION | Powierzchnia w km ² Area in km ² | Ludność <i>Population</i> | | | | Kobiety na 100 mężczyzn <i>Females per 100 males</i> |
|--|--|---------------------------|---------------------------|---------------------------|---|--|
| | | ogółem <i>total</i> | mężczyźni <i>males</i> | kobiety <i>females</i> | na 1 km ² <i>per 1 km²</i> | |
| PODREGION CHEŁMSKO-ZAMOJSKI (cd.) SUBREGION (cont.) | | | | | | |
| POWIATY (cd.) POWIATS (cont.) | | | | | | |
| HRUBIESZOWSKI | 1268,0 | 67861 | 33291 | 34570 | 54 | 104 |
| Gmina miejska <i>Urban gmina</i> | | | | | | |
| Hrubieszów | 33,0 | 18479 | 8747 | 9732 | 559 | 111 |
| Gminy wiejskie <i>Rural gminas</i> | | | | | | |
| Dołhobyczów | 212,6 | 5968 | 2964 | 3004 | 28 | 101 |
| Horodło | 130,2 | 5609 | 2748 | 2861 | 43 | 104 |
| Hrubieszów | 259,2 | 10745 | 5384 | 5361 | 41 | 100 |
| Mircze | 234,9 | 7657 | 3827 | 3830 | 33 | 100 |
| Trzeszczany..... | 90,3 | 4558 | 2207 | 2351 | 50 | 107 |
| Uchanie..... | 120,6 | 4852 | 2435 | 2417 | 40 | 99 |
| Werbkowice..... | 187,2 | 9993 | 4979 | 5014 | 53 | 101 |
| KRASNOSTAWSKI..... | 1031,4 | 68460 | 33130 | 35330 | 66 | 107 |
| Gmina miejska <i>Urban gmina</i> | | | | | | |
| Krasnystaw | 42,1 | 19285 | 9143 | 10142 | 458 | 111 |
| Gminy wiejskie <i>Rural gminas</i> | | | | | | |
| Fajslawice | 70,7 | 5009 | 2475 | 2534 | 71 | 102 |
| Gorzków..... | 96,4 | 3998 | 1873 | 2125 | 41 | 113 |
| Izbica..... | 138,3 | 8854 | 4338 | 4516 | 64 | 104 |
| Krasnystaw | 151,1 | 9077 | 4466 | 4611 | 60 | 103 |
| Kraśniczyn | 110,1 | 4232 | 2096 | 2136 | 38 | 102 |
| Łopiennik Górny | 106,2 | 4272 | 2095 | 2177 | 40 | 104 |
| Rudnik..... | 88,5 | 3414 | 1672 | 1742 | 39 | 104 |
| Siennica Różana | 98,4 | 4289 | 2072 | 2217 | 44 | 107 |
| Żółkiewka..... | 129,7 | 6030 | 2900 | 3130 | 46 | 108 |
| TOMASZOWSKI..... | 1488,9 | 87484 | 43164 | 44320 | 59 | 103 |
| Gmina miejska <i>Urban gmina</i> | | | | | | |
| Tomaszów Lubelski..... | 13,3 | 20034 | 9482 | 10552 | 1507 | 111 |
| Gmina miejsko-wiejska <i>Urban-rural gmina</i> | | | | | | |
| Tyszowce..... | 128,3 | 6056 | 2992 | 3064 | 47 | 102 |
| w tym miasto..... <i>of which urban area</i> | 18,5 | 2161 | 1066 | 1095 | 117 | 103 |

TABL. 1 (13). **POWIERZCHNIA I LUDNOŚĆ W 2007 R. (cd.)**
Stan w dniu 31 XII
AREA AND POPULATION IN 2007 (cont.)
As of 31 XII

| WYSZCZEGÓLNIENIE SPECIFICATION | Powierzchnia w km ² Area in km ² | Ludność Population | | | na 1 km ² per 1 km ² | Kobiety na 100 mężczyzn Females per 100 males |
|--|--|-----------------------|--------------------|--------------------|---|--|
| | | ogółem total | mężczyźni males | kobiety females | | |
| PODREGION CHEŁMSKO-ZAMOJSKI (cd.) SUBREGION (cont.) | | | | | | |
| POWIATY (cd.) POWIATS (cont.) | | | | | | |
| TOMASZOWSKI (dok.) | | | | | | |
| Gminy wiejskie <i>Rural gminas</i> | | | | | | |
| Bełzec | 33,5 | 3461 | 1742 | 1719 | 103 | 99 |
| Jarczów | 106,6 | 3552 | 1774 | 1778 | 33 | 100 |
| Krynice | 73,6 | 3574 | 1767 | 1807 | 49 | 102 |
| Lubycza Królewska | 208,1 | 6589 | 3306 | 3283 | 32 | 99 |
| Łaszczów | 128,3 | 6452 | 3144 | 3308 | 50 | 105 |
| Rachanie | 94,3 | 5639 | 2827 | 2812 | 60 | 99 |
| Susiec | 190,8 | 7749 | 3919 | 3830 | 41 | 98 |
| Tarnawatka | 82,9 | 4044 | 2029 | 2015 | 49 | 99 |
| Telatyn | 111,8 | 4357 | 2221 | 2136 | 39 | 96 |
| Tomaszów Lubelski | 170,9 | 10867 | 5420 | 5447 | 64 | 100 |
| Ułhówek | 146,6 | 5110 | 2541 | 2569 | 35 | 101 |
| ZAMOJSKI | 1870,3 | 109867 | 53965 | 55902 | 59 | 104 |
| Gminy miejsko-wiejskie <i>Urban-rural gminas</i> | | | | | | |
| Krasnobród | 126,9 | 7277 | 3637 | 3640 | 57 | 100 |
| <i>w tym miasto</i> | 7,0 | 3068 | 1475 | 1593 | 439 | 108 |
| <i>of which urban area</i> | | | | | | |
| Szczerzeszyn | 123,5 | 11934 | 5787 | 6147 | 97 | 106 |
| <i>w tym miasto</i> | 29,1 | 5253 | 2504 | 2749 | 180 | 110 |
| <i>of which urban area</i> | | | | | | |
| Zwierzyniec | 153,6 | 7216 | 3522 | 3694 | 47 | 105 |
| <i>w tym miasto</i> | 4,8 | 3313 | 1598 | 1715 | 687 | 107 |
| <i>of which urban area</i> | | | | | | |
| Gminy wiejskie <i>Rural gminas</i> | | | | | | |
| Adamów | 110,7 | 5044 | 2508 | 2536 | 46 | 101 |
| Grabowiec | 128,5 | 4602 | 2283 | 2319 | 36 | 102 |
| Komarów - Osada | 123,8 | 5479 | 2712 | 2767 | 44 | 102 |
| Łabunie | 87,3 | 6276 | 3044 | 3232 | 72 | 106 |
| Miączyn | 156,1 | 6112 | 2994 | 3118 | 39 | 104 |
| Nielisz | 112,3 | 5937 | 2906 | 3031 | 53 | 104 |
| Radecznica | 110,0 | 6426 | 3201 | 3225 | 58 | 101 |
| Sitno | 111,7 | 6746 | 3351 | 3395 | 60 | 101 |
| Skierbieszów | 139,2 | 5538 | 2750 | 2788 | 40 | 101 |
| Stary Zamość | 97,5 | 5439 | 2688 | 2751 | 56 | 102 |
| Sułów | 93,2 | 5100 | 2441 | 2659 | 55 | 109 |
| Zamość | 196,1 | 20741 | 10141 | 10600 | 106 | 105 |
| MIASTA NA PRAWACH POWIATU CITIES WITH POWIAT STATUS | | | | | | |
| CHEŁM | 35,3 | 67782 | 31982 | 35800 | 1921 | 112 |
| ZAMOŚĆ | 30,3 | 66375 | 31436 | 34939 | 2188 | 111 |

TABL. 1 (13). **POWIERZCHNIA I LUDNOŚĆ W 2007 R. (cd.)**
Stan w dniu 31 XII
AREA AND POPULATION IN 2007 (cont.)
As of 31 XII

| WYSZCZEGÓLNIENIE SPECIFICATION | Powierzchnia w km ² Area in km ² | Ludność <i>Population</i> | | | | Kobiety na 100 mężczyzn <i>Females per 100 males</i> |
|---|--|---------------------------|---------------------------|---------------------------|---|--|
| | | ogółem <i>total</i> | mężczyźni <i>males</i> | kobiety <i>females</i> | na 1 km ² <i>per 1 km²</i> | |
| PODREGION LUBELSKI SUBREGION | 9854,2 | 1206744 | 580850 | 625894 | 122 | 108 |
| POWIATY <i>POWIATS</i> | | | | | | |
| JANOWSKI | 875,3 | 47650 | 23667 | 23983 | 54 | 101 |
| Gmina miejsko-wiejska <i>Urban-rural gmina</i> | | | | | | |
| Janów Lubelski | 178,7 | 16110 | 8008 | 8102 | 90 | 101 |
| w tym miasto | 14,8 | 11958 | 5903 | 6055 | 806 | 103 |
| <i>of which urban area</i> | | | | | | |
| Gminy wiejskie <i>Rural gminas</i> | | | | | | |
| Batorz | 70,8 | 3453 | 1702 | 1751 | 49 | 103 |
| Chrzanów | 71,7 | 3075 | 1499 | 1576 | 43 | 105 |
| Dzwola | 200,4 | 6643 | 3320 | 3323 | 33 | 100 |
| Godziszów | 101,6 | 6222 | 3124 | 3098 | 61 | 99 |
| Modliborzyce | 152,6 | 7254 | 3597 | 3657 | 48 | 102 |
| Potok Wielki | 99,4 | 4893 | 2417 | 2476 | 49 | 102 |
| KRAŚNICKI | 1005,3 | 99099 | 48354 | 50745 | 99 | 105 |
| Gmina miejska <i>Urban gmina</i> | | | | | | |
| Kraśnik | 25,3 | 35731 | 17010 | 18721 | 1413 | 110 |
| Gmina miejsko-wiejska <i>Urban-rural gmina</i> | | | | | | |
| Annopol | 151,1 | 9293 | 4593 | 4700 | 61 | 102 |
| w tym miasto | 7,7 | 2652 | 1312 | 1340 | 343 | 102 |
| <i>of which urban area</i> | | | | | | |
| Gminy wiejskie <i>Rural gminas</i> | | | | | | |
| Dzierzkowice | 87,3 | 5403 | 2673 | 2730 | 62 | 102 |
| Gościeradów | 159,3 | 7333 | 3611 | 3722 | 46 | 103 |
| Kraśnik | 105,5 | 7043 | 3422 | 3621 | 67 | 106 |
| Szastarka | 73,3 | 6116 | 3035 | 3081 | 83 | 102 |
| Trzydnik Duży | 104,1 | 6882 | 3495 | 3387 | 66 | 97 |
| Urzędów | 118,5 | 8912 | 4398 | 4514 | 75 | 103 |
| Wilkołaz | 81,7 | 5500 | 2754 | 2746 | 67 | 100 |
| Zakrzówek | 99,2 | 6886 | 3363 | 3523 | 69 | 105 |
| LUBARTOWSKI | 1288,8 | 90235 | 44205 | 46030 | 70 | 104 |
| Gmina miejska <i>Urban gmina</i> | | | | | | |
| Lubartów | 13,9 | 22803 | 10869 | 11934 | 1639 | 110 |
| Gminy miejsko-wiejskie <i>Urban-rural gminas</i> | | | | | | |
| Kock | 101,1 | 6691 | 3304 | 3387 | 66 | 103 |
| w tym miasto | 16,8 | 3474 | 1704 | 1770 | 207 | 104 |
| <i>of which urban area</i> | | | | | | |
| Ostrów Lubelski | 121,6 | 5584 | 2799 | 2785 | 46 | 99 |
| w tym miasto | 29,8 | 2259 | 1160 | 1099 | 76 | 95 |
| <i>of which urban area</i> | | | | | | |

TABL. 1 (13). **POWIERZCHNIA I LUDNOŚĆ W 2007 R. (cd.)**
Stan w dniu 31 XII
AREA AND POPULATION IN 2007 (cont.)
As of 31 XII

| WYSZCZEGÓLNIENIE SPECIFICATION | Powierzchnia w km ² Area in km ² | Ludność Population | | | | Kobiety na 100 mężczyzn Females per 100 males |
|-----------------------------------|--|-----------------------|--------------------|--------------------|---|--|
| | | ogółem total | mężczyźni males | kobiety females | na 1 km ² per 1 km ² | |
| PODREGION LUBELSKI (cd.) | | | | | | |
| SUBREGION (cont.) | | | | | | |
| POWIATY (cd.) | | | | | | |
| POWIATS (cont.) | | | | | | |
| LUBARTOWSKI (dok.) | | | | | | |
| Gminy wiejskie | | | | | | |
| <i>Rural gminas</i> | | | | | | |
| Abramów | 84,6 | 4249 | 2150 | 2099 | 50 | 98 |
| Firlej | 126,5 | 6178 | 3066 | 3112 | 49 | 102 |
| Jeziorzany | 66,5 | 2904 | 1418 | 1486 | 44 | 105 |
| Kamionka | 111,7 | 6414 | 3154 | 3260 | 57 | 103 |
| Lubartów | 158,7 | 10460 | 5114 | 5346 | 66 | 105 |
| Michów | 136,0 | 6276 | 3117 | 3159 | 46 | 101 |
| Niedźwiada | 95,8 | 6357 | 3145 | 3212 | 66 | 102 |
| Ostrówek | 89,9 | 4108 | 1988 | 2120 | 46 | 107 |
| Serniki | 75,6 | 4840 | 2394 | 2446 | 64 | 102 |
| Uścimów | 107,1 | 3371 | 1687 | 1684 | 31 | 100 |
| LUBELSKI | 1679,5 | 142662 | 69829 | 72833 | 85 | 104 |
| Gminy miejsko-wiejskie | | | | | | |
| <i>Urban-rural gminas</i> | | | | | | |
| Bełżyce | 134,0 | 13842 | 6696 | 7146 | 103 | 107 |
| w tym miasto | 23,5 | 7001 | 3381 | 3620 | 298 | 107 |
| <i>of which urban area</i> | | | | | | |
| Bychawa | 146,4 | 12286 | 5969 | 6317 | 84 | 106 |
| w tym miasto | 6,7 | 5284 | 2502 | 2782 | 790 | 111 |
| <i>of which urban area</i> | | | | | | |
| Gminy wiejskie | | | | | | |
| <i>Rural gminas</i> | | | | | | |
| Borzechów | 67,5 | 3759 | 1868 | 1891 | 56 | 101 |
| Garbów | 102,6 | 8964 | 4384 | 4580 | 87 | 104 |
| Głusk | 64,3 | 7780 | 3815 | 3965 | 121 | 104 |
| Jablonna | 131,2 | 7586 | 3693 | 3893 | 58 | 105 |
| Jastków | 113,1 | 12613 | 6221 | 6392 | 111 | 103 |
| Konopnica | 93,1 | 11432 | 5586 | 5846 | 123 | 105 |
| Krzczonów | 128,0 | 4894 | 2379 | 2515 | 38 | 106 |
| Niedrzwica Duża | 106,7 | 11099 | 5403 | 5696 | 104 | 105 |
| Niemce | 141,1 | 16796 | 8243 | 8553 | 119 | 104 |
| Strzyżewice | 108,8 | 7638 | 3789 | 3849 | 70 | 102 |
| Wojciechów | 80,8 | 5954 | 2904 | 3050 | 74 | 105 |
| Wólka | 72,8 | 9773 | 4856 | 4917 | 134 | 101 |
| Wysokie | 113,9 | 5073 | 2478 | 2595 | 45 | 105 |
| Zakrzew | 75,4 | 3173 | 1545 | 1628 | 42 | 105 |
| ŁĘCZYŃSKI | 636,7 | 57101 | 28085 | 29016 | 90 | 103 |
| Gmina miejsko-wiejska | | | | | | |
| <i>Urban-rural gmina</i> | | | | | | |
| Łęczna | 75,1 | 24888 | 12193 | 12695 | 331 | 104 |
| w tym miasto | 19,0 | 21281 | 10435 | 10846 | 1120 | 104 |
| <i>of which urban area</i> | | | | | | |
| Gminy wiejskie | | | | | | |
| <i>Rural gminas</i> | | | | | | |
| Cyców | 148,1 | 7513 | 3659 | 3854 | 51 | 105 |
| Ludwin | 122,2 | 4978 | 2523 | 2455 | 41 | 97 |
| Milejów | 116,6 | 9284 | 4572 | 4712 | 80 | 103 |
| Puchaczów | 91,5 | 4993 | 2435 | 2558 | 55 | 105 |
| Spiczyn | 83,2 | 5445 | 2703 | 2742 | 65 | 101 |

TABL. 1 (13). **POWIERZCHNIA I LUDNOŚĆ W 2007 R. (cd.)**
Stan w dniu 31 XII
AREA AND POPULATION IN 2007 (cont.)
As of 31 XII

| WYSZCZEGÓLNIENIE SPECIFICATION | Powierzchnia w km ² Area in km ² | Ludność <i>Population</i> | | | | Kobiety na 100 mężczyzn <i>Females per 100 males</i> |
|---|--|---------------------------|---------------------------|---------------------------|---|--|
| | | ogółem <i>total</i> | mężczyźni <i>males</i> | kobiety <i>females</i> | na 1 km ² <i>per 1 km²</i> | |
| PODREGION LUBELSKI (cd.) SUBREGION (cont.) | | | | | | |
| POWIATY (cd.) POWIATS (cont.) | | | | | | |
| ŁUKOWSKI..... | 1394,2 | 107997 | 53690 | 54307 | 77 | 101 |
| Gminy miejskie <i>Urban gminas</i> | | | | | | |
| Łuków | 35,8 | 30497 | 14717 | 15780 | 853 | 107 |
| Stoczek Łukowski | 9,2 | 2709 | 1319 | 1390 | 296 | 105 |
| Gminy wiejskie <i>Rural gminas</i> | | | | | | |
| Adamów | 98,7 | 5713 | 2801 | 2912 | 58 | 104 |
| Krzywdą | 161,0 | 10419 | 5235 | 5184 | 65 | 99 |
| Łuków | 307,6 | 16688 | 8421 | 8267 | 54 | 98 |
| Serokomla..... | 77,3 | 4152 | 2017 | 2135 | 54 | 106 |
| Stanin..... | 160,8 | 9706 | 4905 | 4801 | 60 | 98 |
| Stoczek Łukowski..... | 173,5 | 8418 | 4260 | 4158 | 49 | 98 |
| Trzebieszów..... | 140,5 | 7559 | 3844 | 3715 | 54 | 97 |
| Wojcieszków..... | 108,9 | 6957 | 3526 | 3431 | 64 | 97 |
| Wola Mysłowska..... | 121,1 | 5179 | 2645 | 2534 | 43 | 96 |
| OPOLSKI..... | 810,0 | 62662 | 30510 | 32152 | 77 | 105 |
| Gminy miejsko-wiejskie <i>Urban-rural gminas</i> | | | | | | |
| Opole Lubelskie..... | 193,7 | 17751 | 8570 | 9181 | 92 | 107 |
| w tym miasto..... <i>of which urban area</i> | 15,1 | 8779 | 4157 | 4622 | 581 | 111 |
| Poniatowa..... | 84,5 | 14946 | 7155 | 7791 | 177 | 109 |
| w tym miasto..... <i>of which urban area</i> | 15,3 | 9722 | 4583 | 5139 | 637 | 112 |
| Gminy wiejskie <i>Rural gminas</i> | | | | | | |
| Chodel | 108,4 | 6782 | 3387 | 3395 | 63 | 100 |
| Józefów nad Wisłą..... | 141,6 | 6965 | 3383 | 3582 | 49 | 106 |
| Karczmiska | 94,6 | 6186 | 3096 | 3090 | 65 | 100 |
| Łaziska..... | 109,3 | 5197 | 2513 | 2684 | 48 | 107 |
| Wilków | 77,9 | 4835 | 2406 | 2429 | 62 | 101 |
| PULAWSKI..... | 933,9 | 116382 | 55982 | 60400 | 125 | 108 |
| Gmina miejska <i>Urban gmina</i> | | | | | | |
| Puławy | 50,5 | 49386 | 23183 | 26203 | 978 | 113 |
| Gminy miejsko-wiejskie <i>Urban-rural gminas</i> | | | | | | |
| Kazimierz Dolny..... | 72,4 | 6974 | 3421 | 3553 | 96 | 104 |
| w tym miasto..... <i>of which urban area</i> | 30,4 | 3524 | 1688 | 1836 | 116 | 109 |
| Nalęczów | 62,9 | 9448 | 4422 | 5026 | 150 | 114 |
| w tym miasto..... <i>of which urban area</i> | 13,8 | 4184 | 1897 | 2287 | 303 | 121 |

TABL. 1 (13). **POWIERZCHNIA I LUDNOŚĆ W 2007 R. (dok.)**
Stan w dniu 31 XII
AREA AND POPULATION IN 2007 (cont.)
As of 31 XII

| WYSZCZEGÓLNIENIE SPECIFICATION | Powierzchnia w km ² Area in km ² | Ludność Population | | | | Kobiety na 100 mężczyzn Females per 100 males |
|--|--|-----------------------|--------------------|--------------------|---|--|
| | | ogółem total | mężczyźni males | kobiety females | na 1 km ² per 1 km ² | |
| PODREGION LUBELSKI (dok.) SUBREGION (cont.) | | | | | | |
| POWIATY (dok.) POWIATS (cont.) | | | | | | |
| PULAWSKI (dok.) | | | | | | |
| Gminy wiejskie <i>Rural gminas</i> | | | | | | |
| Baranów..... | 84,8 | 4164 | 2021 | 2143 | 49 | 106 |
| Janowiec..... | 78,8 | 3615 | 1833 | 1782 | 46 | 97 |
| Końskowola..... | 89,9 | 9053 | 4490 | 4563 | 101 | 102 |
| Kurów..... | 101,0 | 7855 | 3845 | 4010 | 78 | 104 |
| Markuszów..... | 40,4 | 3028 | 1512 | 1516 | 75 | 100 |
| Puławy..... | 161,2 | 11325 | 5549 | 5776 | 70 | 104 |
| Wąwolnica..... | 62,9 | 4930 | 2448 | 2482 | 78 | 101 |
| Żyrzyn..... | 129,2 | 6604 | 3258 | 3346 | 51 | 103 |
| RYCKI..... | 614,7 | 58678 | 29431 | 29247 | 95 | 99 |
| Gmina miejska <i>Urban gmina</i> | | | | | | |
| Dęblin..... | 38,3 | 17774 | 9088 | 8686 | 464 | 96 |
| Gmina miejsko-wiejska <i>Urban-rural gmina</i> | | | | | | |
| Ryki..... | 161,8 | 20449 | 10081 | 10368 | 126 | 103 |
| w tym miasto..... <i>of which urban area</i> | 27,2 | 9716 | 4667 | 5049 | 357 | 108 |
| Gminy wiejskie <i>Rural gminas</i> | | | | | | |
| Kłoczew..... | 143,1 | 7287 | 3688 | 3599 | 51 | 98 |
| Nowodwór..... | 71,9 | 4243 | 2167 | 2076 | 59 | 96 |
| Stężycza..... | 116,0 | 5417 | 2675 | 2742 | 47 | 103 |
| Ułęż..... | 83,6 | 3508 | 1732 | 1776 | 42 | 103 |
| ŚWIDNICKI..... | 468,3 | 72472 | 34974 | 37498 | 155 | 107 |
| Gmina miejska <i>Urban gmina</i> | | | | | | |
| Świdnik..... | 20,4 | 40092 | 19281 | 20811 | 1970 | 108 |
| Gmina miejsko-wiejska <i>Urban-rural gmina</i> | | | | | | |
| Piaski..... | 169,8 | 10692 | 5143 | 5549 | 63 | 108 |
| w tym miasto..... <i>of which urban area</i> | 8,4 | 2641 | 1220 | 1421 | 313 | 116 |
| Gminy wiejskie <i>Rural gminas</i> | | | | | | |
| Melgiew..... | 94,9 | 8608 | 4185 | 4423 | 91 | 106 |
| Rybczewice..... | 99,1 | 3850 | 1843 | 2007 | 39 | 109 |
| Trawniki..... | 84,2 | 9230 | 4522 | 4708 | 110 | 104 |
| MIASTO NA PRAWACH POWIATU CITY WITH POWIAT STATUS | | | | | | |
| LUBLIN..... | 147,5 | 351806 | 162123 | 189683 | 2386 | 117 |

TABL. 2 (14). **LUDNOŚĆ WEDŁUG PŁCI I WIEKU W 2007 R.**
Stan w dniu 31 XII
POPULATION BY SEX AND AGE IN 2007
As of 31 XII

| WYSZCZEGÓLNIENIE SPECIFICATION | Ogółem Total | W wieku Aged | | | | | | | | | | | |
|--|-----------------|-----------------------------|--------------|---------------|--------------|--------------|---------------|---------------|---------------|---------------|---------------|--------------|--------------------------------------|
| | | 0-2 lata 0-2 years | 3-6 | 7-12 | 13-15 | 16-18 | 19-24 | 25-29 | 30-39 | 40-49 | 50-59 | 60-64 | 65 lat i więcej 65 and more |
| OGÓŁEM TOTAL | | | | | | | | | | | | | |
| WOJEWÓDZTWO .. VOIVODSHIP | 2166213 | 63596 | 82127 | 143855 | 87988 | 99705 | 224647 | 172920 | 287156 | 284448 | 309112 | 99841 | 310818 |
| Podregion bialskopodlaski .. Subregion | 308517 | 9635 | 12443 | 22278 | 13629 | 15424 | 33175 | 23037 | 39027 | 41049 | 42833 | 12661 | 43326 |
| Powiaty: Powiats: | | | | | | | | | | | | | |
| bialski | 113511 | 3650 | 4739 | 8917 | 5296 | 5678 | 11513 | 8178 | 14246 | 14755 | 14355 | 4560 | 17624 |
| parczewski | 36265 | 1082 | 1419 | 2456 | 1562 | 1674 | 3913 | 2640 | 4348 | 4681 | 5132 | 1641 | 5717 |
| radzyński | 61121 | 2033 | 2648 | 4553 | 2753 | 2974 | 6426 | 4605 | 7586 | 7991 | 8213 | 2539 | 8800 |
| włodawski | 39837 | 1200 | 1469 | 2596 | 1747 | 2062 | 4286 | 2953 | 4934 | 5319 | 6010 | 1655 | 5606 |
| Miasto na prawach powiatu: City with powiat status: | | | | | | | | | | | | | |
| Biała Podlaska ... | 57783 | 1670 | 2168 | 3756 | 2271 | 3036 | 7037 | 4661 | 7913 | 8303 | 9123 | 2266 | 5579 |
| Podregion chełm- sko-zamojski | 650952 | 18209 | 24161 | 43638 | 27677 | 31307 | 66444 | 49106 | 82683 | 87370 | 93570 | 29411 | 97376 |
| Powiaty: Powiats: | | | | | | | | | | | | | |
| biłgorajski | 103759 | 3043 | 4197 | 7415 | 4529 | 5199 | 10436 | 8261 | 13644 | 13830 | 13926 | 4346 | 14933 |
| chełmski | 79364 | 2358 | 3002 | 5701 | 3612 | 3877 | 8109 | 6147 | 9977 | 10398 | 10852 | 3332 | 11999 |
| hrubieszowski | 67861 | 1893 | 2487 | 4571 | 2836 | 3123 | 6907 | 4764 | 8096 | 9038 | 10012 | 3283 | 10851 |
| krasnostawski | 68460 | 1808 | 2329 | 4356 | 2736 | 2920 | 6388 | 5059 | 8329 | 8616 | 10305 | 3399 | 12215 |
| tomaszowski | 87484 | 2460 | 3386 | 5962 | 3928 | 4270 | 9181 | 6325 | 10699 | 11825 | 12093 | 3919 | 13436 |
| zamojski | 109867 | 3023 | 4090 | 7928 | 5001 | 5237 | 10931 | 7680 | 13730 | 14538 | 14320 | 4865 | 18524 |
| Miasta na prawach powiatu: Cities with powiat status: | | | | | | | | | | | | | |
| Chełm | 67782 | 1805 | 2235 | 3716 | 2501 | 3301 | 7249 | 5536 | 9318 | 9560 | 11286 | 3203 | 8072 |
| Zamość | 66375 | 1819 | 2435 | 3989 | 2534 | 3380 | 7243 | 5334 | 8890 | 9565 | 10776 | 3064 | 7346 |
| Podregion lubelski | 1206744 | 35752 | 45523 | 77939 | 46682 | 52974 | 125028 | 100777 | 165446 | 156029 | 172709 | 57769 | 170116 |
| Powiaty: Powiats: | | | | | | | | | | | | | |
| janowski | 47650 | 1390 | 1939 | 3543 | 2178 | 2150 | 4432 | 3450 | 6373 | 6366 | 6131 | 2168 | 7530 |
| kraśnicki | 99099 | 2767 | 3731 | 6714 | 3994 | 4235 | 9689 | 7981 | 12934 | 12802 | 14090 | 4478 | 15684 |
| lubartowski | 90235 | 2917 | 3728 | 6253 | 3791 | 3978 | 8992 | 7381 | 12078 | 11428 | 12475 | 4076 | 13138 |
| lubelski | 142662 | 4525 | 5752 | 10518 | 6191 | 6660 | 13719 | 11328 | 20456 | 18413 | 18776 | 6294 | 20030 |
| łęczyński | 57101 | 1730 | 2351 | 4063 | 2511 | 2961 | 6941 | 4913 | 7363 | 8729 | 7760 | 2020 | 5759 |
| lukowski | 107997 | 3748 | 5046 | 8595 | 5017 | 5682 | 12295 | 8142 | 13177 | 13514 | 13643 | 4612 | 14526 |
| opolski | 62662 | 1918 | 2352 | 4311 | 2674 | 2606 | 6269 | 4758 | 8064 | 8040 | 9148 | 2933 | 9589 |
| puławski | 116382 | 3307 | 4393 | 7434 | 4515 | 5532 | 10534 | 8213 | 15422 | 15558 | 17106 | 6587 | 17781 |
| rycki | 58678 | 1788 | 2184 | 3941 | 2511 | 2937 | 6561 | 4635 | 6751 | 7784 | 8571 | 2647 | 8368 |
| świdnicki | 72472 | 2083 | 2625 | 4400 | 2575 | 2976 | 6905 | 6084 | 10205 | 9372 | 11069 | 3906 | 10272 |
| Miasto na prawach powiatu: City with powiat status: | | | | | | | | | | | | | |
| Lublin | 351806 | 9579 | 11422 | 18167 | 10725 | 13257 | 38691 | 33892 | 52623 | 44023 | 53940 | 18048 | 47439 |

TABL. 2 (14). LUDNOŚĆ WEDŁUG PŁCI I WIEKU W 2007 R. (dok.)

Stan w dniu 31 XII

POPULATION BY SEX AND AGE IN 2007 (cont.)

As of 31 XII

| WYSZCZEGÓLNIENIE SPECIFICATION | Ogółem Total | W wieku Aged | | | | | | | | | | | |
|--|-----------------|-----------------------------|--------------|--------------|--------------|--------------|---------------|--------------|---------------|---------------|---------------|--------------|--------------------------------------|
| | | 0-2 lata 0-2 years | 3-6 | 7-12 | 13-15 | 16-18 | 19-24 | 25-29 | 30-39 | 40-49 | 50-59 | 60-64 | 65 lat i więcej 65 and more |
| W tym KOBIETY Of which FEMALES | | | | | | | | | | | | | |
| WOJEWÓDZTWO .. VOIVODSHIP | 1116223 | 31014 | 40029 | 70250 | 42970 | 48620 | 110014 | 82905 | 139469 | 141525 | 160553 | 55153 | 193721 |
| Podregion białskopodlaski .. Subregion | 156675 | 4727 | 6060 | 10937 | 6715 | 7483 | 15828 | 10600 | 18634 | 20177 | 21866 | 6888 | 26760 |
| Powiaty: Powiats: | | | | | | | | | | | | | |
| białski | 57520 | 1775 | 2320 | 4408 | 2633 | 2787 | 5572 | 3750 | 6767 | 7025 | 7089 | 2558 | 10836 |
| parczewski | 18413 | 547 | 692 | 1175 | 764 | 813 | 1865 | 1152 | 2095 | 2259 | 2571 | 929 | 3551 |
| radzyński | 30612 | 1010 | 1318 | 2235 | 1312 | 1428 | 3062 | 2029 | 3520 | 3857 | 4146 | 1328 | 5367 |
| włodawski | 20159 | 583 | 691 | 1279 | 859 | 996 | 2013 | 1360 | 2352 | 2593 | 3055 | 874 | 3504 |
| Miasto na prawach powiatu: City with powiat status: | | | | | | | | | | | | | |
| Biała Podlaska ... | 29971 | 812 | 1039 | 1840 | 1147 | 1459 | 3316 | 2309 | 3900 | 4443 | 5005 | 1199 | 3502 |
| Podregion chełm- sko-zamojski | 333654 | 8780 | 11706 | 21286 | 13533 | 15289 | 32248 | 22926 | 39911 | 43050 | 47792 | 15954 | 61179 |
| Powiaty: Powiats: | | | | | | | | | | | | | |
| biłgorajski | 52634 | 1489 | 2018 | 3599 | 2232 | 2490 | 4928 | 3971 | 6463 | 6716 | 7096 | 2300 | 9332 |
| chełmski | 40159 | 1136 | 1490 | 2725 | 1787 | 1859 | 3858 | 2776 | 4793 | 4921 | 5297 | 1785 | 7732 |
| hrubieszowski | 34570 | 914 | 1206 | 2239 | 1366 | 1532 | 3267 | 2116 | 3866 | 4437 | 5091 | 1770 | 6766 |
| krasnostawski | 35330 | 866 | 1083 | 2070 | 1343 | 1433 | 3224 | 2316 | 3979 | 4179 | 5271 | 1857 | 7709 |
| tomaszowski | 44320 | 1185 | 1593 | 2955 | 1938 | 2060 | 4400 | 2897 | 5132 | 5633 | 6020 | 2061 | 8446 |
| zamojski | 55902 | 1451 | 2043 | 3905 | 2438 | 2602 | 5347 | 3589 | 6526 | 6868 | 6959 | 2650 | 11524 |
| Miasta na prawach powiatu: Cities with powiat status: | | | | | | | | | | | | | |
| Chelm | 35800 | 862 | 1068 | 1851 | 1192 | 1638 | 3591 | 2700 | 4652 | 5085 | 6284 | 1807 | 5070 |
| Zamość | 34939 | 877 | 1205 | 1942 | 1237 | 1675 | 3633 | 2561 | 4500 | 5211 | 5774 | 1724 | 4600 |
| Podregion lubelski | 625894 | 17507 | 22263 | 38027 | 22722 | 25848 | 61938 | 49379 | 80924 | 78298 | 90895 | 32311 | 105782 |
| Powiaty: Powiats: | | | | | | | | | | | | | |
| janowski | 23983 | 672 | 939 | 1744 | 1074 | 1068 | 2095 | 1620 | 2982 | 3002 | 3007 | 1140 | 4640 |
| kraśnicki | 50745 | 1359 | 1817 | 3226 | 1890 | 2071 | 4729 | 3823 | 6323 | 6268 | 7152 | 2512 | 9575 |
| lubartowski | 46030 | 1409 | 1806 | 3085 | 1842 | 1910 | 4400 | 3477 | 5759 | 5534 | 6300 | 2195 | 8313 |
| lubelski | 72833 | 2203 | 2774 | 5101 | 3041 | 3212 | 6650 | 5542 | 10009 | 8970 | 9401 | 3456 | 12474 |
| łęczyński | 29016 | 872 | 1191 | 1983 | 1202 | 1421 | 3360 | 2312 | 3668 | 4423 | 3850 | 1081 | 3653 |
| lukowski | 54307 | 1847 | 2444 | 4163 | 2422 | 2812 | 6020 | 3639 | 6196 | 6474 | 6895 | 2475 | 8920 |
| opolski | 32152 | 939 | 1182 | 2144 | 1292 | 1209 | 3161 | 2219 | 3872 | 3959 | 4563 | 1589 | 6023 |
| puławski | 60400 | 1617 | 2140 | 3582 | 2186 | 2737 | 5102 | 3945 | 7561 | 7901 | 9090 | 3732 | 10807 |
| rycki | 29247 | 917 | 1047 | 1868 | 1216 | 1374 | 2940 | 2001 | 3126 | 3835 | 4339 | 1410 | 5174 |
| świdnicki | 37498 | 1002 | 1254 | 2169 | 1271 | 1431 | 3352 | 2941 | 4992 | 4733 | 5920 | 2135 | 6298 |
| Miasto na prawach powiatu: City with powiat status: | | | | | | | | | | | | | |
| Lublin | 189683 | 4670 | 5669 | 8962 | 5286 | 6603 | 20129 | 17860 | 26436 | 23199 | 30378 | 10586 | 29905 |

TABL. 3 (15). **LUDNOŚĆ W WIEKU PRODUKCYJNYM I NIEPRODUKCYJNYM W 2007 R. (cd.)**
Stan w dniu 31 XII
WORKING AND NON-WORKING AGE POPULATION IN 2007 (cont.)
As of 31 XII

| WYSZCZEGÓLNIENIE SPECIFICATION | Ogółem Total | W wieku Aged | | | | | | Ludność w wieku nieprodukcyjnym na 100 osób w wieku produkcyjnym Non-working age popu- lation per 100 persons of working age |
|---|-----------------|----------------------------------|---|-------------------------|---|--------------------------------|---|--|
| | | przedprodukcyjnym pre-working | | produkcyjnym working | | poprodukcyjnym post-working | | |
| | | razem total | w tym kobiety of which females | razem total | w tym kobiety of which females | razem total | w tym kobiety of which females | |
| PODREGION BIALSKOPODLASKI (dok.) SUBREGION (cont.) | | | | | | | | |
| POWIATY (dok.) POWIATS (cont.) | | | | | | | | |
| PARCZEWSKI (dok.) | | | | | | | | |
| Gminy wiejskie Rural gminas | | | | | | | | |
| Dębowa Kłoda | 3980 | 841 | 427 | 2368 | 1090 | 771 | 524 | 68 |
| Jabłoń | 4104 | 908 | 409 | 2379 | 1083 | 817 | 536 | 73 |
| Milanów | 4141 | 923 | 456 | 2421 | 1095 | 797 | 525 | 71 |
| Podedwórze | 1804 | 341 | 178 | 1050 | 473 | 413 | 286 | 72 |
| Siemień | 4843 | 971 | 474 | 2823 | 1242 | 1049 | 697 | 72 |
| Sosnowica | 2638 | 487 | 238 | 1638 | 741 | 513 | 353 | 61 |
| RADZYŃSKI | 61121 | 13910 | 6797 | 37083 | 17120 | 10128 | 6695 | 65 |
| Gmina miejska Urban gmina | | | | | | | | |
| Radzyń Podlaski | 16058 | 3389 | 1659 | 10658 | 5259 | 2011 | 1365 | 51 |
| Gminy wiejskie Rural gminas | | | | | | | | |
| Borki | 6125 | 1438 | 709 | 3636 | 1620 | 1051 | 711 | 68 |
| Czemierniki | 4615 | 1006 | 472 | 2720 | 1214 | 889 | 588 | 70 |
| Kąkolewnica Wschodnia | 8470 | 2086 | 1014 | 4907 | 2232 | 1477 | 940 | 73 |
| Komarówka Podlaska | 4667 | 982 | 494 | 2628 | 1158 | 1057 | 696 | 78 |
| Radzyń Podlaski | 8024 | 1933 | 948 | 4853 | 2205 | 1238 | 817 | 65 |
| Ulan-Majorat | 5992 | 1566 | 735 | 3395 | 1534 | 1031 | 660 | 76 |
| Wołyń | 7170 | 1510 | 766 | 4286 | 1898 | 1374 | 918 | 67 |
| WŁODAWSKI | 39837 | 8348 | 4048 | 25009 | 11733 | 6480 | 4378 | 59 |
| Gmina miejska Urban gmina | | | | | | | | |
| Włodawa | 13546 | 2693 | 1323 | 9174 | 4519 | 1679 | 1181 | 48 |
| Gminy wiejskie Rural gminas | | | | | | | | |
| Hanna | 3304 | 663 | 296 | 1914 | 862 | 727 | 471 | 73 |
| Hańsk | 3896 | 907 | 428 | 2404 | 1103 | 585 | 401 | 62 |
| Stary Brus | 2190 | 454 | 232 | 1335 | 590 | 401 | 267 | 64 |
| Urszulim | 3988 | 862 | 406 | 2348 | 1069 | 778 | 507 | 70 |
| Włodawa | 6046 | 1371 | 653 | 3668 | 1677 | 1007 | 672 | 65 |
| Wola Uhruska | 4106 | 798 | 401 | 2522 | 1160 | 786 | 536 | 63 |
| Wryki | 2761 | 600 | 309 | 1644 | 753 | 517 | 343 | 68 |
| MIASTO NA PRAWACH POWIATU CITY WITH POWIAT STATUS BIAŁA PODLASKA | 57783 | 11847 | 5810 | 39158 | 19460 | 6778 | 4701 | 48 |

TABL. 3 (15). **LUDNOŚĆ W WIEKU PRODUKCYJNYM I NIEPRODUKCYJNYM W 2007 R. (cd.)**
Stan w dniu 31 XII
WORKING AND NON-WORKING AGE POPULATION IN 2007 (cont.)
As of 31 XII

| WYSZCZEGÓLNIENIE SPECIFICATION | Ogółem Total | W wieku <i>Aged</i> | | | | | | Ludność w wieku nieprodukcyjnym na 100 osób w wieku produkcyjnym <i>Non-working age popu- lation per 100 persons of working age</i> |
|---|-----------------|---|---|--------------------------------|---|---------------------------------------|---|---|
| | | przedprodukcyjnym <i>pre-working</i> | | produkcyjnym <i>working</i> | | poprodukcyjnym <i>post-working</i> | | |
| | | razem <i>total</i> | w tym kobiety <i>of which females</i> | razem <i>total</i> | w tym kobiety <i>of which females</i> | razem <i>total</i> | w tym kobiety <i>of which females</i> | |
| PODREGION CHEŁMSKO-ZAMOJSKI..... SUBREGION | 650952 | 134561 | 65524 | 403061 | 190997 | 113330 | 77133 | 62 |
| POWIATY POWIATS | | | | | | | | |
| BIŁGORAJSKI | 103759 | 22637 | 11014 | 63889 | 29988 | 17233 | 11632 | 62 |
| Gmina miejska <i>Urban gmina</i> | | | | | | | | |
| Biłgoraj..... | 27267 | 5837 | 2834 | 18125 | 9049 | 3305 | 2285 | 50 |
| Gminy miejsko-wiejskie <i>Urban-rural gminas</i> | | | | | | | | |
| Frampol..... | 6462 | 1343 | 641 | 3748 | 1664 | 1371 | 889 | 72 |
| w tym miasto..... <i>of which urban area</i> | 1423 | 290 | 117 | 904 | 421 | 229 | 158 | 57 |
| Józefów..... | 7137 | 1508 | 731 | 4366 | 2059 | 1263 | 848 | 63 |
| w tym miasto..... <i>of which urban area</i> | 2421 | 519 | 263 | 1531 | 732 | 371 | 261 | 58 |
| Tarnogród..... | 6807 | 1504 | 717 | 4192 | 1953 | 1111 | 744 | 62 |
| w tym miasto..... <i>of which urban area</i> | 3366 | 722 | 346 | 2179 | 1056 | 465 | 324 | 54 |
| Gminy wiejskie <i>Rural gminas</i> | | | | | | | | |
| Aleksandrów..... | 3200 | 829 | 431 | 1859 | 833 | 512 | 341 | 72 |
| Biłgoraj..... | 12648 | 2954 | 1478 | 7820 | 3604 | 1874 | 1289 | 62 |
| Biszczka..... | 3879 | 770 | 393 | 2440 | 1120 | 669 | 443 | 59 |
| Goraj..... | 4415 | 919 | 431 | 2537 | 1131 | 959 | 650 | 74 |
| Księżpol..... | 6749 | 1651 | 804 | 4071 | 1878 | 1027 | 701 | 66 |
| Łukowa..... | 4500 | 1062 | 494 | 2650 | 1248 | 788 | 521 | 70 |
| Obsza..... | 4380 | 993 | 458 | 2663 | 1229 | 724 | 501 | 64 |
| Potok Górny..... | 5546 | 1176 | 577 | 3248 | 1426 | 1122 | 749 | 71 |
| Tereszpol..... | 3968 | 892 | 438 | 2388 | 1044 | 688 | 464 | 66 |
| Turobin..... | 6801 | 1199 | 587 | 3782 | 1750 | 1820 | 1207 | 80 |
| CHEŁMSKI | 79364 | 17296 | 8402 | 48284 | 22240 | 13784 | 9517 | 64 |
| Gmina miejska <i>Urban gmina</i> | | | | | | | | |
| Rejowiec Fabryczny..... | 4482 | 936 | 441 | 2881 | 1407 | 665 | 457 | 56 |
| Gminy wiejskie <i>Rural gminas</i> | | | | | | | | |
| Białopole..... | 3186 | 625 | 298 | 2021 | 920 | 540 | 361 | 58 |
| Chełm..... | 12834 | 2992 | 1451 | 8030 | 3792 | 1812 | 1249 | 60 |
| Dorohusk..... | 6848 | 1411 | 687 | 4159 | 1900 | 1278 | 878 | 65 |
| Dubienka..... | 2650 | 512 | 235 | 1544 | 686 | 594 | 400 | 72 |
| Kamień..... | 4022 | 948 | 443 | 2457 | 1111 | 617 | 433 | 64 |
| Leśniowice..... | 3943 | 829 | 411 | 2327 | 1056 | 787 | 547 | 69 |

TABL. 3 (15). **LUDNOŚĆ W WIEKU PRODUKCYJNYM I NIEPRODUKCYJNYM W 2007 R. (cd.)**
Stan w dniu 31 XII
WORKING AND NON-WORKING AGE POPULATION IN 2007 (cont.)
As of 31 XII

| WYSZCZEGÓLNIENIE SPECIFICATION | Ogółem Total | W wieku <i>Aged</i> | | | | | | Ludność w wieku nieprodukcyjnym na 100 osób w wieku produkcyjnym <i>Non-working age popu- lation per 100 persons of working age</i> |
|---|-----------------|---|---|--------------------------------|---|---------------------------------------|---|---|
| | | przedprodukcyjnym <i>pre-working</i> | | produkcyjnym <i>working</i> | | poprodukcyjnym <i>post-working</i> | | |
| | | razem <i>total</i> | w tym kobiety <i>of which females</i> | razem <i>total</i> | w tym kobiety <i>of which females</i> | razem <i>total</i> | w tym kobiety <i>of which females</i> | |
| PODREGION CHEŁMSKO- -ZAMOJSKI (cd.) SUBREGION (cont.) | | | | | | | | |
| POWIATY (cd.) POWIATS (cont.) | | | | | | | | |
| CHEŁMSKI (dok.) Gminy wiejskie (dok.) Rural gminas (cont.) | | | | | | | | |
| Rejowiec | 6551 | 1290 | 623 | 4024 | 1871 | 1237 | 865 | 63 |
| Rejowiec Fabryczny | 4639 | 1015 | 535 | 2757 | 1264 | 867 | 630 | 68 |
| Ruda-Huta | 4762 | 1049 | 477 | 2885 | 1319 | 828 | 582 | 65 |
| Sawin | 5584 | 1225 | 617 | 3352 | 1522 | 1007 | 681 | 67 |
| Siedliszcze | 6978 | 1545 | 784 | 4139 | 1889 | 1294 | 883 | 69 |
| Wierzbica | 5333 | 1262 | 606 | 3267 | 1511 | 804 | 551 | 63 |
| Wojślawice | 4214 | 878 | 395 | 2441 | 1098 | 895 | 614 | 73 |
| Żmudź | 3338 | 779 | 399 | 2000 | 894 | 559 | 386 | 67 |
| HRUBIESZOWSKI | 67861 | 13891 | 6774 | 41349 | 19260 | 12621 | 8536 | 64 |
| Gmina miejska Urban gmina | | | | | | | | |
| Hrubieszów | 18479 | 3643 | 1813 | 12082 | 5955 | 2754 | 1964 | 53 |
| Gminy wiejskie Rural gminas | | | | | | | | |
| Dołhobyczów | 5968 | 1172 | 570 | 3664 | 1688 | 1132 | 746 | 63 |
| Horodło | 5609 | 1176 | 550 | 3206 | 1484 | 1227 | 827 | 75 |
| Hrubieszów | 10745 | 2491 | 1223 | 6298 | 2837 | 1956 | 1301 | 71 |
| Mircze | 7657 | 1482 | 725 | 4493 | 1989 | 1682 | 1116 | 70 |
| Trzeszczany | 4558 | 904 | 435 | 2737 | 1295 | 917 | 621 | 67 |
| Uchanie | 4852 | 919 | 439 | 2855 | 1275 | 1078 | 703 | 70 |
| Werbkowice | 9993 | 2104 | 1019 | 6014 | 2737 | 1875 | 1258 | 66 |
| KRASNOSTAWSKI | 68460 | 13165 | 6310 | 41223 | 19454 | 14072 | 9566 | 66 |
| Gmina miejska Urban gmina | | | | | | | | |
| Krasnystaw | 19285 | 3639 | 1749 | 12677 | 6297 | 2969 | 2096 | 52 |
| Gminy wiejskie Rural gminas | | | | | | | | |
| Fajslawice | 5009 | 995 | 457 | 3000 | 1396 | 1014 | 681 | 67 |
| Gorzków | 3998 | 656 | 323 | 2262 | 1054 | 1080 | 748 | 77 |
| Izbica | 8854 | 1708 | 819 | 5251 | 2421 | 1895 | 1276 | 69 |
| Krasnystaw | 9077 | 1934 | 925 | 5544 | 2604 | 1599 | 1082 | 64 |
| Kraśniczyn | 4232 | 687 | 312 | 2387 | 1066 | 1158 | 758 | 77 |
| Łopiennik Górny | 4272 | 860 | 416 | 2379 | 1064 | 1033 | 697 | 80 |
| Rudnik | 3414 | 663 | 318 | 1875 | 842 | 876 | 582 | 82 |
| Siennica Różana | 4289 | 910 | 449 | 2518 | 1191 | 861 | 577 | 70 |
| Żółkiewka | 6030 | 1113 | 542 | 3330 | 1519 | 1587 | 1069 | 81 |
| TOMASZOWSKI | 87484 | 18578 | 9034 | 53409 | 24779 | 15497 | 10507 | 64 |
| Gmina miejska Urban gmina | | | | | | | | |
| Tomaszów Lubelski | 20034 | 4135 | 2060 | 13048 | 6505 | 2851 | 1987 | 54 |

TABL. 3 (15). **LUDNOŚĆ W WIEKU PRODUKCYJNYM I NIEPRODUKCYJNYM W 2007 R. (cd.)**
Stan w dniu 31 XII
WORKING AND NON-WORKING AGE POPULATION IN 2007 (cont.)
As of 31 XII

| WYSZCZEGÓLNIENIE SPECIFICATION | Ogółem Total | W wieku Aged | | | | | | Ludność w wieku nieprodukcyjnym na 100 osób w wieku produkcyjnym Non-working age popu- lation per 100 persons of working age |
|--|-----------------|----------------------------------|---|-------------------------|---|--------------------------------|---|--|
| | | przedprodukcyjnym pre-working | | produkcyjnym working | | poprodukcyjnym post-working | | |
| | | razem total | w tym kobiety of which females | razem total | w tym kobiety of which females | razem total | w tym kobiety of which females | |
| PODREGION CHEŁMSKO-ZAMOJSKI (cd.) SUBREGION (cont.) | | | | | | | | |
| POWIATY (cd.) POWIATS (cont.) | | | | | | | | |
| TOMASZOWSKI (dok.) | | | | | | | | |
| Gmina miejsko-wiejska Urban-rural gmina | | | | | | | | |
| Tyszowce..... | 6056 | 1303 | 616 | 3533 | 1617 | 1220 | 831 | 71 |
| w tym miasto..... of which urban area | 2161 | 503 | 243 | 1266 | 587 | 392 | 265 | 71 |
| Gminy wiejskie Rural gminas | | | | | | | | |
| Bełżec..... | 3461 | 763 | 380 | 2193 | 994 | 505 | 345 | 58 |
| Jarczów..... | 3552 | 727 | 352 | 1996 | 891 | 829 | 535 | 78 |
| Krynice..... | 3574 | 714 | 335 | 2044 | 921 | 816 | 551 | 75 |
| Lubycza Królewska..... | 6589 | 1537 | 772 | 4066 | 1828 | 986 | 683 | 62 |
| Łaszczów..... | 6452 | 1281 | 608 | 3848 | 1794 | 1323 | 906 | 68 |
| Rachanie..... | 5639 | 1133 | 522 | 3364 | 1520 | 1142 | 770 | 68 |
| Susiec..... | 7749 | 1637 | 808 | 4628 | 2045 | 1484 | 977 | 67 |
| Tarnawatka..... | 4044 | 957 | 458 | 2381 | 1093 | 706 | 464 | 70 |
| Telatyn..... | 4357 | 903 | 399 | 2578 | 1162 | 876 | 575 | 69 |
| Tomaszów Lubelski..... | 10867 | 2490 | 1226 | 6566 | 2972 | 1811 | 1249 | 66 |
| Ułhówek..... | 5110 | 998 | 498 | 3164 | 1437 | 948 | 634 | 62 |
| ZAMOJSKI..... | 109867 | 23476 | 11523 | 65217 | 30205 | 21174 | 14174 | 68 |
| Gminy miejsko-wiejskie Urban-rural gminas | | | | | | | | |
| Krasnobród..... | 7277 | 1637 | 818 | 4345 | 1967 | 1295 | 855 | 67 |
| w tym miasto..... of which urban area | 3068 | 634 | 309 | 1952 | 969 | 482 | 315 | 57 |
| Szczebrzeszyn..... | 11934 | 2540 | 1233 | 7245 | 3422 | 2149 | 1492 | 65 |
| w tym miasto..... of which urban area | 5253 | 1100 | 519 | 3328 | 1640 | 825 | 590 | 58 |
| Zwierzyniec..... | 7216 | 1502 | 732 | 4339 | 2010 | 1375 | 952 | 66 |
| w tym miasto..... of which urban area | 3313 | 698 | 353 | 2050 | 971 | 565 | 391 | 62 |
| Gminy wiejskie Rural gminas | | | | | | | | |
| Adamów..... | 5044 | 1088 | 519 | 2949 | 1327 | 1007 | 690 | 71 |
| Grabowiec..... | 4602 | 915 | 451 | 2608 | 1146 | 1079 | 722 | 76 |
| Komarów – Osada..... | 5479 | 1166 | 578 | 3154 | 1424 | 1159 | 765 | 74 |
| Łabunie..... | 6276 | 1503 | 760 | 3748 | 1793 | 1025 | 679 | 67 |
| Miączyn..... | 6112 | 1371 | 670 | 3510 | 1613 | 1231 | 835 | 74 |
| Nielisz..... | 5937 | 1187 | 556 | 3417 | 1565 | 1333 | 910 | 74 |
| Radecznica..... | 6426 | 1105 | 561 | 3683 | 1630 | 1638 | 1034 | 74 |
| Sitno..... | 6746 | 1458 | 731 | 4183 | 1915 | 1105 | 749 | 61 |
| Skierbieszów..... | 5538 | 1133 | 553 | 3064 | 1377 | 1341 | 858 | 81 |
| Stary Zamość..... | 5439 | 1161 | 570 | 3149 | 1453 | 1129 | 728 | 73 |
| Sułów..... | 5100 | 977 | 456 | 2849 | 1340 | 1274 | 863 | 79 |
| Zamość..... | 20741 | 4733 | 2335 | 12974 | 6223 | 3034 | 2042 | 60 |

TABL. 3 (15). **LUDNOŚĆ W WIEKU PRODUKCYJNYM I NIEPRODUKCYJNYM W 2007 R. (cd.)**
Stan w dniu 31 XII
WORKING AND NON-WORKING AGE POPULATION IN 2007 (cont.)
As of 31 XII

| WYSZCZEGÓLNIENIE SPECIFICATION | Ogółem Total | W wieku Aged | | | | | | Ludność w wieku nieprodukcyjnym na 100 osób w wieku produkcyjnym Non-working age population per 100 persons of working age |
|--|-----------------|----------------------------------|---|-------------------------|---|--------------------------------|---|---|
| | | przedprodukcyjnym pre-working | | produkcyjnym working | | poprodukcyjnym post-working | | |
| | | razem total | w tym kobiety of which females | razem total | w tym kobiety of which females | razem total | w tym kobiety of which females | |
| PODREGION CHEŁMSKO-ZAMOJSKI (dok.) SUBREGION (cont.) | | | | | | | | |
| POWIATY (dok.) POWIATS (cont.) | | | | | | | | |
| MIASTA NA PRAWACH POWIATU CITIES WITH POWIAT STATUS | | | | | | | | |
| CHEŁM..... | 67782 | 12455 | 6076 | 45448 | 22847 | 9879 | 6877 | 49 |
| ZAMOŚĆ..... | 66375 | 13063 | 6391 | 44242 | 22224 | 9070 | 6324 | 50 |
| PODREGION LUBELSKI SUBREGION | 1206744 | 241007 | 117653 | 763310 | 370148 | 202427 | 138093 | 58 |
| POWIATY POWIATS | | | | | | | | |
| JANOWSKI..... | 47650 | 10483 | 5138 | 28497 | 13065 | 8670 | 5780 | 67 |
| Gmina miejsko-wiejska Urban-rural gmina | | | | | | | | |
| Janów Lubelski..... | 16110 | 3467 | 1690 | 10478 | 4925 | 2165 | 1487 | 54 |
| w tym miasto..... of which urban area | 11958 | 2513 | 1230 | 7989 | 3812 | 1456 | 1013 | 50 |
| Gminy wiejskie Rural gminas | | | | | | | | |
| Batorz..... | 3453 | 760 | 375 | 1920 | 868 | 773 | 508 | 80 |
| Chrzanów..... | 3075 | 671 | 342 | 1690 | 760 | 714 | 474 | 82 |
| Dzwola..... | 6643 | 1394 | 676 | 3842 | 1714 | 1407 | 933 | 73 |
| Godziszów..... | 6222 | 1443 | 697 | 3502 | 1570 | 1277 | 831 | 78 |
| Modliborzyce..... | 7254 | 1585 | 776 | 4269 | 1944 | 1400 | 937 | 70 |
| Potok Wielki..... | 4893 | 1163 | 582 | 2796 | 1284 | 934 | 610 | 75 |
| KRAŚNICKI..... | 99099 | 20053 | 9683 | 60850 | 28975 | 18196 | 12087 | 63 |
| Gmina miejska Urban gmina | | | | | | | | |
| Kraśnik..... | 35731 | 6496 | 3086 | 23032 | 11449 | 6203 | 4186 | 55 |
| Gmina miejsko-wiejska Urban-rural gmina | | | | | | | | |
| Annapol..... | 9293 | 2003 | 1005 | 5547 | 2549 | 1743 | 1146 | 68 |
| w tym miasto..... of which urban area | 2652 | 589 | 281 | 1796 | 874 | 267 | 185 | 48 |
| Gminy wiejskie Rural gminas | | | | | | | | |
| Dzierzkowice..... | 5403 | 1134 | 546 | 3306 | 1542 | 963 | 642 | 63 |
| Gościeradów..... | 7333 | 1649 | 814 | 4379 | 2045 | 1305 | 863 | 67 |
| Kraśnik..... | 7043 | 1566 | 790 | 4300 | 2038 | 1177 | 793 | 64 |
| Szastarka..... | 6116 | 1313 | 651 | 3553 | 1621 | 1250 | 809 | 72 |
| Trzydnik Duży..... | 6882 | 1400 | 604 | 4104 | 1881 | 1378 | 902 | 68 |
| Urzędów..... | 8912 | 1931 | 950 | 5284 | 2452 | 1697 | 1112 | 69 |
| Wilkołaz..... | 5500 | 1188 | 578 | 3328 | 1522 | 984 | 646 | 65 |
| Zakrzówek..... | 6886 | 1373 | 659 | 4017 | 1876 | 1496 | 988 | 71 |

TABL. 3 (15). **LUDNOŚĆ W WIEKU PRODUKCYJNYM I NIEPRODUKCYJNYM W 2007 R. (cd.)**
Stan w dniu 31 XII
WORKING AND NON-WORKING AGE POPULATION IN 2007 (cont.)
As of 31 XII

| WYSZCZEGÓLNIENIE SPECIFICATION | Ogółem Total | W wieku Aged | | | | | | Ludność w wieku nieprodukcyjnym na 100 osób w wieku produkcyjnym Non-working age popu- lation per 100 persons of working age |
|---|-----------------|----------------------------------|---|-------------------------|---|--------------------------------|---|--|
| | | przedprodukcyjnym pre-working | | produkcyjnym working | | poprodukcyjnym post-working | | |
| | | razem total | w tym kobiety of which females | razem total | w tym kobiety of which females | razem total | w tym kobiety of which females | |
| PODREGION LUBELSKI (cd.) SUBREGION (cont.) POWIATY (cd.) POWIATS (cont.) | | | | | | | | |
| LUBARTOWSKI | 90235 | 19365 | 9439 | 55537 | 26083 | 15333 | 10508 | 62 |
| Gmina miejska Urban gmina Lubartów | 22803 | 4334 | 2134 | 15768 | 7903 | 2701 | 1897 | 45 |
| Gminy miejsko-wiejskie Urban-rural gminas | | | | | | | | |
| Kock | 6691 | 1486 | 738 | 3998 | 1827 | 1207 | 822 | 67 |
| w tym miasto | 3474 | 740 | 349 | 2155 | 1030 | 579 | 391 | 61 |
| of which urban area | | | | | | | | |
| Ostrów Lubelski | 5584 | 1186 | 546 | 3332 | 1518 | 1066 | 721 | 68 |
| w tym miasto | 2259 | 444 | 193 | 1457 | 674 | 358 | 232 | 55 |
| of which urban area | | | | | | | | |
| Gminy wiejskie Rural gminas | | | | | | | | |
| Abramów | 4249 | 904 | 426 | 2462 | 1098 | 883 | 575 | 73 |
| Firlej | 6178 | 1383 | 670 | 3631 | 1630 | 1164 | 812 | 70 |
| Jeziorzany | 2904 | 594 | 312 | 1675 | 753 | 635 | 421 | 73 |
| Kamionka | 6414 | 1451 | 711 | 3787 | 1730 | 1176 | 819 | 69 |
| Lubartów | 10460 | 2452 | 1163 | 6380 | 3055 | 1628 | 1128 | 64 |
| Michów | 6276 | 1332 | 644 | 3576 | 1612 | 1368 | 903 | 76 |
| Niedźwiada | 6357 | 1506 | 727 | 3738 | 1706 | 1113 | 779 | 70 |
| Ostrówek | 4108 | 912 | 463 | 2345 | 1078 | 851 | 579 | 75 |
| Serniki | 4840 | 1139 | 569 | 2831 | 1277 | 870 | 600 | 71 |
| Uścimów | 3371 | 686 | 336 | 2014 | 896 | 671 | 452 | 67 |
| LUBELSKI | 142662 | 31496 | 15288 | 87680 | 41615 | 23486 | 15930 | 63 |
| Gminy miejsko-wiejskie Urban-rural gminas | | | | | | | | |
| Bełżyce | 13842 | 3038 | 1496 | 8734 | 4217 | 2070 | 1433 | 58 |
| w tym miasto | 7001 | 1491 | 737 | 4632 | 2273 | 878 | 610 | 51 |
| of which urban area | | | | | | | | |
| Bychawa | 12286 | 2758 | 1360 | 7312 | 3472 | 2216 | 1485 | 68 |
| w tym miasto | 5284 | 1216 | 602 | 3239 | 1605 | 829 | 575 | 63 |
| of which urban area | | | | | | | | |
| Gminy wiejskie Rural gminas | | | | | | | | |
| Borzechów | 3759 | 868 | 421 | 2172 | 996 | 719 | 474 | 73 |
| Garbów | 8964 | 2008 | 971 | 5461 | 2593 | 1495 | 1016 | 64 |
| Głusk | 7780 | 1830 | 865 | 4945 | 2416 | 1005 | 684 | 57 |
| Jabłonna | 7586 | 1594 | 769 | 4555 | 2138 | 1437 | 986 | 67 |
| Jastków | 12613 | 2874 | 1369 | 7955 | 3835 | 1784 | 1188 | 59 |
| Konopnica | 11432 | 2466 | 1169 | 7166 | 3451 | 1800 | 1226 | 60 |
| Krzczonów | 4894 | 863 | 427 | 2766 | 1237 | 1265 | 851 | 77 |
| Niedrzwica Duża | 11099 | 2555 | 1288 | 6820 | 3244 | 1724 | 1164 | 63 |
| Niemce | 16796 | 3802 | 1888 | 10778 | 5137 | 2216 | 1528 | 56 |

TABL. 3 (15). **LUDNOŚĆ W WIEKU PRODUKCYJNYM I NIEPRODUKCYJNYM W 2007 R. (cd.)**
Stan w dniu 31 XII
WORKING AND NON-WORKING AGE POPULATION IN 2007 (cont.)
As of 31 XII

| WYSZCZEGÓLNIENIE SPECIFICATION | Ogółem Total | W wieku Aged | | | | | | Ludność w wieku nieprodukcyjnym na 100 osób w wieku produkcyjnym Non-working age popu- lation per 100 persons of working age |
|---|-----------------|----------------------------------|---|-------------------------|---|--------------------------------|---|--|
| | | przedprodukcyjnym pre-working | | produkcyjnym working | | poprodukcyjnym post-working | | |
| | | razem total | w tym kobiety of which females | razem total | w tym kobiety of which females | razem total | w tym kobiety of which females | |
| PODREGION LUBELSKI (cd.) SUBREGION (cont.) | | | | | | | | |
| POWIATY (cd.) POWIATS (cont.) | | | | | | | | |
| LUBELSKI (dok.) | | | | | | | | |
| Gminy wiejskie (dok.) Rural gminas (cont.) | | | | | | | | |
| Strzyżewice..... | 7638 | 1665 | 789 | 4725 | 2200 | 1248 | 860 | 62 |
| Wojciechów..... | 5954 | 1264 | 620 | 3525 | 1628 | 1165 | 802 | 69 |
| Wólka..... | 9773 | 2372 | 1128 | 6199 | 2995 | 1202 | 794 | 58 |
| Wysokie..... | 5073 | 954 | 448 | 2802 | 1258 | 1317 | 889 | 81 |
| Zakrzew..... | 3173 | 585 | 280 | 1765 | 798 | 823 | 550 | 80 |
| ŁĘCZYŃSKI..... | 57101 | 12578 | 6161 | 37683 | 18121 | 6840 | 4734 | 52 |
| Gmina miejsko-wiejska Urban-rural gmina | | | | | | | | |
| Łęczna..... | 24888 | 5252 | 2612 | 17989 | 8927 | 1647 | 1156 | 38 |
| w tym miasto..... of which urban area | 21281 | 4486 | 2229 | 15721 | 7858 | 1074 | 759 | 35 |
| Gminy wiejskie Rural gminas | | | | | | | | |
| Cyców..... | 7513 | 1808 | 904 | 4608 | 2208 | 1097 | 742 | 63 |
| Ludwin..... | 4978 | 1207 | 556 | 3008 | 1381 | 763 | 518 | 65 |
| Milejów..... | 9284 | 1913 | 918 | 5723 | 2644 | 1648 | 1150 | 62 |
| Puchaczów..... | 4993 | 1146 | 569 | 3021 | 1415 | 826 | 574 | 65 |
| Spiczyn..... | 5445 | 1252 | 602 | 3334 | 1546 | 859 | 594 | 63 |
| ŁUKOWSKI..... | 107997 | 26116 | 12737 | 64880 | 30175 | 17001 | 11395 | 66 |
| Gminy miejskie Urban gminas | | | | | | | | |
| Łuków..... | 30497 | 6735 | 3319 | 19934 | 9787 | 3828 | 2674 | 53 |
| Stoczek Łukowski..... | 2709 | 606 | 301 | 1715 | 813 | 388 | 276 | 58 |
| Gminy wiejskie Rural gminas | | | | | | | | |
| Adamów..... | 5713 | 1397 | 669 | 3293 | 1537 | 1023 | 706 | 73 |
| Krzywdą..... | 10419 | 2697 | 1299 | 6068 | 2796 | 1654 | 1089 | 72 |
| Łuków..... | 16688 | 4446 | 2173 | 10023 | 4614 | 2219 | 1480 | 66 |
| Serokomla..... | 4152 | 968 | 478 | 2313 | 1068 | 871 | 589 | 80 |
| Stanin..... | 9706 | 2505 | 1221 | 5558 | 2503 | 1643 | 1077 | 75 |
| Stoczek Łukowski..... | 8418 | 1931 | 963 | 4744 | 2047 | 1743 | 1148 | 77 |
| Trzebieszów..... | 7559 | 1987 | 967 | 4259 | 1922 | 1313 | 826 | 77 |
| Wojcieszków..... | 6957 | 1617 | 792 | 4064 | 1795 | 1276 | 844 | 71 |
| Wola Mysłowska..... | 5179 | 1227 | 555 | 2909 | 1293 | 1043 | 686 | 78 |

TABL. 3 (15). **LUDNOŚĆ W WIEKU PRODUKCYJNYM I NIEPRODUKCYJNYM W 2007 R. (cd.)**
Stan w dniu 31 XII
WORKING AND NON-WORKING AGE POPULATION IN 2007(cont.)
As of 31 XII

| WYSZCZEGÓLNIENIE SPECIFICATION | Ogółem Total | W wieku <i>Aged</i> | | | | | | Ludność w wieku nieprodukcyjnym na 100 osób w wieku produkcyjnym <i>Non-working age popu- lation per 100 persons of working age</i> |
|---|-----------------|---|---|--------------------------------|---|---------------------------------------|---|---|
| | | przedprodukcyjnym <i>pre-working</i> | | produkcyjnym <i>working</i> | | poprodukcyjnym <i>post-working</i> | | |
| | | razem <i>total</i> | w tym kobiety <i>of which females</i> | razem <i>total</i> | w tym kobiety <i>of which females</i> | razem <i>total</i> | w tym kobiety <i>of which females</i> | |
| PODREGION LUBELSKI (cd.) SUBREGION (cont.) | | | | | | | | |
| POWIATY (cd.) POWIATS (cont.) | | | | | | | | |
| OPOLSKI | 62662 | 12949 | 6349 | 38535 | 18191 | 11178 | 7612 | 63 |
| Gminy miejsko-wiejskie <i>Urban-rural gminas</i> | | | | | | | | |
| Opole Lubelskie | 17751 | 3766 | 1837 | 11043 | 5300 | 2942 | 2044 | 61 |
| w tym miasto | 8779 | 1733 | 828 | 5715 | 2839 | 1331 | 955 | 54 |
| <i>of which urban area</i> | | | | | | | | |
| Poniatowa | 14946 | 2943 | 1455 | 9692 | 4731 | 2311 | 1605 | 54 |
| w tym miasto | 9722 | 1856 | 937 | 6508 | 3242 | 1358 | 960 | 49 |
| <i>of which urban area</i> | | | | | | | | |
| Gminy wiejskie <i>Rural gminas</i> | | | | | | | | |
| Chodel | 6782 | 1612 | 791 | 4006 | 1835 | 1164 | 769 | 69 |
| Józefów nad Wisłą | 6965 | 1370 | 697 | 4135 | 1899 | 1460 | 986 | 68 |
| Karczmiska | 6186 | 1235 | 589 | 3775 | 1715 | 1176 | 786 | 64 |
| Łaziska | 5197 | 1032 | 510 | 3063 | 1435 | 1102 | 739 | 70 |
| Wilków | 4835 | 991 | 470 | 2821 | 1276 | 1023 | 683 | 71 |
| PUŁAWSKI | 116382 | 23344 | 11338 | 71525 | 34523 | 21513 | 14539 | 63 |
| Gmina miejska <i>Urban gmina</i> | | | | | | | | |
| Puławy | 49386 | 9343 | 4527 | 30921 | 15452 | 9122 | 6224 | 60 |
| Gminy miejsko-wiejskie <i>Urban-rural gminas</i> | | | | | | | | |
| Kazimierz Dolny | 6974 | 1439 | 695 | 4133 | 1912 | 1402 | 946 | 69 |
| w tym miasto | 3524 | 705 | 359 | 2079 | 981 | 740 | 496 | 70 |
| <i>of which urban area</i> | | | | | | | | |
| Nalęczów | 9448 | 1972 | 1035 | 5778 | 2802 | 1698 | 1189 | 64 |
| w tym miasto | 4184 | 831 | 461 | 2577 | 1270 | 776 | 556 | 62 |
| <i>of which urban area</i> | | | | | | | | |
| Gminy wiejskie <i>Rural gminas</i> | | | | | | | | |
| Baranów | 4164 | 854 | 427 | 2403 | 1108 | 907 | 608 | 73 |
| Janowiec | 3615 | 776 | 367 | 2261 | 1030 | 578 | 385 | 60 |
| Końskowola | 9053 | 1850 | 856 | 5482 | 2572 | 1721 | 1135 | 65 |
| Kurów | 7855 | 1536 | 732 | 4944 | 2353 | 1375 | 925 | 59 |
| Markuszów | 3028 | 644 | 289 | 1828 | 851 | 556 | 376 | 66 |
| Puławy | 11325 | 2421 | 1203 | 6876 | 3244 | 2028 | 1329 | 65 |
| Wąwolnica | 4930 | 1019 | 496 | 2976 | 1367 | 935 | 619 | 66 |
| Żyrzyn | 6604 | 1490 | 711 | 3923 | 1832 | 1191 | 803 | 68 |

TABL. 3 (15). **LUDNOŚĆ W WIEKU PRODUKCYJNYM I NIEPRODUKCYJNYM W 2007 R. (dok.)**
Stan w dniu 31 XII
WORKING AND NON-WORKING AGE POPULATION IN 2007 (cont.)
As of 31 XII

| WYSZCZEGÓLNIENIE SPECIFICATION | Ogółem Total | W wieku <i>Aged</i> | | | | | | Ludność w wieku nieprodukcyjnym na 100 osób w wieku produkcyjnym <i>Non-working age popu- lation per 100 persons of working age</i> |
|--|-----------------|---|---|--------------------------------|---|---------------------------------------|---|---|
| | | przedprodukcyjnym <i>pre-working</i> | | produkcyjnym <i>working</i> | | poprodukcyjnym <i>post-working</i> | | |
| | | razem <i>total</i> | w tym kobiety <i>of which females</i> | razem <i>total</i> | w tym kobiety <i>of which females</i> | razem <i>total</i> | w tym kobiety <i>of which females</i> | |
| PODREGION LUBELSKI (dok.) SUBREGION (cont.) | | | | | | | | |
| POWIATY (cd.) POWIATS (cont.) | | | | | | | | |
| RYCKI..... | 58678 | 12391 | 5983 | 36509 | 16680 | 9778 | 6584 | 61 |
| Gmina miejska <i>Urban gmina</i> | | | | | | | | |
| Dęblin..... | 17774 | 3390 | 1594 | 11696 | 5292 | 2688 | 1800 | 52 |
| Gmina miejsko-wiejska <i>Urban-rural gmina</i> | | | | | | | | |
| Ryki..... | 20449 | 4400 | 2145 | 12807 | 5999 | 3242 | 2224 | 60 |
| w tym miasto..... <i>of which urban area</i> | 9716 | 1919 | 959 | 6388 | 3091 | 1409 | 999 | 52 |
| Gminy wiejskie <i>Rural gminas</i> | | | | | | | | |
| Kłoczew..... | 7287 | 1743 | 846 | 4117 | 1840 | 1427 | 913 | 77 |
| Nowodwór..... | 4243 | 1061 | 496 | 2556 | 1145 | 626 | 435 | 66 |
| Stężycza..... | 5417 | 1094 | 547 | 3225 | 1459 | 1098 | 736 | 68 |
| Ułęż..... | 3508 | 703 | 355 | 2108 | 945 | 697 | 476 | 66 |
| ŚWIDNICKI..... | 72472 | 13614 | 6601 | 46451 | 22464 | 12407 | 8433 | 56 |
| Gmina miejska <i>Urban gmina</i> | | | | | | | | |
| Świdnik..... | 40092 | 6954 | 3299 | 26708 | 13203 | 6430 | 4309 | 50 |
| Gmina miejsko-wiejska <i>Urban-rural gmina</i> | | | | | | | | |
| Piaski..... | 10692 | 2094 | 1054 | 6506 | 3016 | 2092 | 1479 | 64 |
| w tym miasto..... <i>of which urban area</i> | 2641 | 499 | 242 | 1677 | 836 | 465 | 343 | 57 |
| Gminy wiejskie <i>Rural gminas</i> | | | | | | | | |
| Mełgiew..... | 8608 | 1862 | 942 | 5371 | 2580 | 1375 | 901 | 60 |
| Rybczewice..... | 3850 | 689 | 333 | 2214 | 1011 | 947 | 663 | 74 |
| Trawniki..... | 9230 | 2015 | 973 | 5652 | 2654 | 1563 | 1081 | 63 |
| MIASTO NA PRAWACH POWIATU CITY WITH POWIAT STATUS | | | | | | | | |
| LUBLIN..... | 351806 | 58618 | 28936 | 235163 | 120256 | 58025 | 40491 | 50 |

TABL. 4 (16). RUCH NATURALNY LUDNOŚCI W 2007 R.
VITAL STATISTICS IN 2007

| WYSZCZEGÓLNIENIE SPECIFICATION | Mażeń- stwa Marriages | Urodze- nia żywe Live births | Zgony Deaths | Przyrost naturalny Natural increase | Mażeń- stwa Marriages | Urodzenia żywe Live births | Zgony Deaths | | Przyrost naturalny Natural increase |
|--|-----------------------------|------------------------------------|-----------------|--|-----------------------------|----------------------------------|---|---|--|
| | | | | | | | ogółem total | w tym nie- mowląt ^a of which infants ^a | |
| | | | | | | | w liczbach bezwzględnych in absolute numbers | | |
| WOJEWÓDZTWO VOIVODSHIP | 14884 | 21795 | 23323 | -1528 | 6,84 | 10,02 | 10,72 | 6,15 | -0,70 |
| PODREGION BIALSKOPODLASKI SUBREGION | 2207 | 3275 | 3454 | -179 | 7,08 | 10,51 | 11,09 | 3,97 | -0,57 |
| POWIATY POWIATS | | | | | | | | | |
| BIALSKI | 844 | 1214 | 1396 | -182 | 7,34 | 10,56 | 12,14 | 4,12 | -1,58 |
| Gminy miejskie Urban gminas | | | | | | | | | |
| Międzyrzec Podlaski | 135 | 179 | 160 | 19 | 7,84 | 10,40 | 9,29 | 5,59 | 1,10 |
| Terespol | 37 | 54 | 65 | -11 | 6,07 | 8,85 | 10,66 | - | -1,80 |
| Gminy wiejskie Rural gminas | | | | | | | | | |
| Biała Podlaska | 88 | 123 | 156 | -33 | 6,99 | 9,77 | 12,39 | 8,13 | -2,62 |
| Drelów | 51 | 74 | 55 | 19 | 9,05 | 13,13 | 9,76 | - | 3,37 |
| Janów Podlaski | 45 | 61 | 96 | -35 | 8,19 | 11,11 | 17,48 | 16,39 | -6,37 |
| Kodeń | 39 | 41 | 61 | -20 | 9,43 | 9,91 | 14,75 | - | -4,84 |
| Konstantynów | 25 | 45 | 45 | - | 6,17 | 11,11 | 11,11 | 44,44 | - |
| Leśna Podlaska | 28 | 51 | 60 | -9 | 6,18 | 11,25 | 13,24 | - | -1,99 |
| Łomazy | 61 | 46 | 62 | -16 | 11,07 | 8,35 | 11,26 | - | -2,90 |
| Międzyrzec Podlaski | 70 | 144 | 115 | 29 | 6,74 | 13,86 | 11,07 | - | 2,79 |
| Piszczac | 43 | 78 | 101 | -23 | 5,68 | 10,31 | 13,35 | - | -3,04 |
| Rokitno | 31 | 35 | 39 | -4 | 9,33 | 10,53 | 11,74 | - | -1,20 |
| Rossosz | 19 | 23 | 32 | -9 | 7,83 | 9,48 | 13,19 | - | -3,71 |
| Sławatycze | 17 | 22 | 40 | -18 | 6,46 | 8,36 | 15,20 | - | -6,84 |
| Sosnówka | 26 | 23 | 44 | -21 | 9,26 | 8,19 | 15,68 | - | -7,48 |
| Terespol | 49 | 63 | 91 | -28 | 6,98 | 8,98 | 12,96 | - | -3,99 |
| Tuczna | 27 | 39 | 57 | -18 | 7,45 | 10,76 | 15,72 | - | -4,96 |
| Wisznice | 31 | 61 | 63 | -2 | 5,89 | 11,59 | 11,97 | - | -0,38 |
| Zalesie | 22 | 52 | 54 | -2 | 4,73 | 11,17 | 11,60 | - | -0,43 |
| PARCZEWSKI | 240 | 358 | 438 | -80 | 6,50 | 9,69 | 11,86 | - | -2,17 |
| Gmina miejsko-wiejska Urban-rural gmina | | | | | | | | | |
| Parczew | 111 | 149 | 148 | 1 | 7,45 | 10,00 | 9,93 | - | 0,07 |
| w tym miasto | 86 | 113 | 96 | 17 | 8,37 | 11,00 | 9,35 | - | 1,66 |
| of which urban area | | | | | | | | | |

a Na 1000 urodzeń żywych.

a Per 1000 live births.

TABL. 4 (16). RUCH NATURALNY LUDNOŚCI W 2007 R. (cd.)
VITAL STATISTICS IN 2007 (cont.)

| WYSZCZEGÓLNIENIE SPECIFICATION | Mażeń- stwa Marriages | Urodze- nia żywe Live births | Zgony Deaths | Przyrost naturalny Natural increase | Mażeń- stwa Marriages | Urodzenia żywe Live births | Zgony Deaths | | Przyrost naturalny Natural increase |
|--|-----------------------------|------------------------------------|-----------------|--|-----------------------------|----------------------------------|---|---|--|
| | | | | | | | ogółem total | w tym nie- mowląt ^a of which infants ^a | |
| | | | | | | | w liczbach bezwzględnych in absolute numbers | | |
| PODREGION BIALSKOPODLASKI (dok.) SUBREGION (cont.) | | | | | | | | | |
| POWIATY (dok.) POWIATS (cont.) | | | | | | | | | |
| PARCZEWSKI (dok.) | | | | | | | | | |
| Gminy wiejskie <i>Rural gminas</i> | | | | | | | | | |
| Dębowa Kłoda..... | 34 | 47 | 55 | -8 | 8,28 | 11,44 | 13,39 | - | -1,95 |
| Jabłoń..... | 22 | 42 | 55 | -13 | 5,28 | 10,09 | 13,21 | - | -3,12 |
| Milanów..... | 25 | 54 | 58 | -4 | 5,97 | 12,88 | 13,84 | - | -0,95 |
| Podęwórze..... | 11 | 8 | 42 | -34 | 5,88 | 4,28 | 22,46 | - | -18,18 |
| Siemień..... | 21 | 37 | 51 | -14 | 4,24 | 7,47 | 10,30 | - | -2,83 |
| Sosnowica..... | 16 | 21 | 29 | -8 | 5,80 | 7,61 | 10,51 | - | -2,90 |
| RADZYŃSKI..... | 470 | 688 | 696 | -8 | 7,57 | 11,08 | 11,21 | 4,36 | -0,13 |
| Gmina miejska <i>Urban gmina</i> | | | | | | | | | |
| Radzyń Podlaski..... | 119 | 172 | 126 | 46 | 7,34 | 10,61 | 7,77 | - | 2,84 |
| Gminy wiejskie <i>Rural gminas</i> | | | | | | | | | |
| Borki..... | 45 | 67 | 72 | -5 | 7,21 | 10,73 | 11,53 | 14,93 | -0,80 |
| Czemierniki..... | 40 | 41 | 52 | -11 | 8,47 | 8,69 | 11,02 | - | -2,33 |
| Kąkolewnica Wschodnia..... | 73 | 97 | 104 | -7 | 8,53 | 11,33 | 12,15 | - | -0,82 |
| Komarówka Podlaska..... | 24 | 49 | 62 | -13 | 4,95 | 10,11 | 12,79 | 20,41 | -2,68 |
| Radzyń Podlaski..... | 61 | 101 | 113 | -12 | 7,52 | 12,45 | 13,93 | 9,90 | -1,48 |
| Ulan-Majorat..... | 53 | 86 | 65 | 21 | 8,70 | 14,11 | 10,67 | - | 3,45 |
| Wohyń..... | 55 | 75 | 102 | -27 | 7,51 | 10,24 | 13,92 | - | -3,69 |
| WŁODAWSKI..... | 287 | 428 | 482 | -54 | 7,11 | 10,60 | 11,94 | 4,67 | -1,34 |
| Gmina miejska <i>Urban gmina</i> | | | | | | | | | |
| Włodawa..... | 96 | 128 | 118 | 10 | 7,12 | 9,49 | 8,75 | - | 0,74 |
| Gminy wiejskie <i>Rural gminas</i> | | | | | | | | | |
| Hanna..... | 24 | 33 | 44 | -11 | 7,10 | 9,77 | 13,03 | - | -3,26 |
| Hańsk..... | 28 | 53 | 43 | 10 | 6,98 | 13,21 | 10,72 | - | 2,49 |
| Stary Brus..... | 14 | 23 | 24 | -1 | 6,17 | 10,13 | 10,57 | 43,48 | -0,44 |
| Urszulin..... | 33 | 44 | 55 | -11 | 7,99 | 10,65 | 13,32 | - | -2,66 |
| Włodawa..... | 50 | 72 | 96 | -24 | 8,32 | 11,98 | 15,97 | - | -3,99 |
| Wola Uhruska..... | 24 | 38 | 58 | -20 | 5,68 | 9,00 | 13,73 | 26,32 | -4,73 |
| Wryki..... | 18 | 37 | 44 | -7 | 6,30 | 12,95 | 15,40 | - | -2,45 |
| MIASTO NA PRAWACH POWIATU CITY WITH POWIAT STATUS BIAŁA PODLASKA..... | 366 | 587 | 442 | 145 | 6,41 | 10,27 | 7,74 | 5,11 | 2,54 |

^a Na 1000 urodzeń żywych.

^a Per 1000 live births.

TABL. 4 (16). RUCH NATURALNY LUDNOŚCI W 2007 R. (cd.)
VITAL STATISTICS IN 2007 (cont.)

| WYSZCZEGÓLNIENIE SPECIFICATION | Mażeń- stwa Marriages | Urodze- nia żywe Live births | Zgony Deaths | Przyrost naturalny Natural increase | Mażeń- stwa Marriages | Urodzenia żywe Live births | Zgony Deaths | | Przyrost naturalny Natural increase |
|--|-----------------------------|------------------------------------|-----------------|--|-----------------------------|----------------------------------|---|---|--|
| | | | | | | | ogółem total | w tym nie- mowląt ^a of which infants ^a | |
| | | | | | | | w liczbach bezwzględnych in absolute numbers | | |
| PODREGION CHEŁMSKO-ZAMOJSKI ... SUBREGION | 4525 | 6272 | 7416 | -1144 | 6,87 | 9,52 | 11,25 | 7,33 | -1,74 |
| POWIATY POWIATS | | | | | | | | | |
| BIŁGORAJSKI | 683 | 1043 | 1062 | -19 | 6,51 | 9,94 | 10,12 | 6,71 | -0,18 |
| Gmina miejska Urban gmina | | | | | | | | | |
| Biłgoraj | 196 | 269 | 169 | 100 | 7,36 | 10,10 | 6,35 | - | 3,76 |
| Gminy miejsko-wiejskie Urban-rural gminas | | | | | | | | | |
| Frampol | 38 | 60 | 73 | -13 | 5,77 | 9,11 | 11,09 | - | -1,97 |
| w tym miasto | 6 | 14 | 10 | 4 | 4,15 | 9,68 | 6,92 | - | 2,77 |
| of which urban area | | | | | | | | | |
| Józefów | 54 | 68 | 82 | -14 | 7,24 | 9,11 | 10,99 | 29,41 | -1,88 |
| w tym miasto | 15 | 22 | 29 | -7 | 5,95 | 8,73 | 11,50 | 45,45 | -2,78 |
| of which urban area | | | | | | | | | |
| Tarnogród..... | 52 | 74 | 79 | -5 | 7,52 | 10,71 | 11,43 | 13,51 | -0,72 |
| w tym miasto | 24 | 33 | 33 | - | 6,99 | 9,61 | 9,61 | 30,30 | - |
| of which urban area | | | | | | | | | |
| Gminy wiejskie Rural gminas | | | | | | | | | |
| Aleksandrów | 19 | 43 | 26 | 17 | 5,86 | 13,25 | 8,01 | 23,26 | 5,24 |
| Biłgoraj | 82 | 150 | 110 | 40 | 6,40 | 11,72 | 8,59 | - | 3,12 |
| Biszcza | 20 | 33 | 50 | -17 | 5,03 | 8,30 | 12,57 | 30,30 | -4,27 |
| Goraj | 29 | 33 | 60 | -27 | 6,43 | 7,32 | 13,31 | 30,30 | -5,99 |
| Księżpol..... | 54 | 64 | 77 | -13 | 7,87 | 9,33 | 11,23 | - | -1,90 |
| Łukowa..... | 18 | 51 | 47 | 4 | 3,91 | 11,08 | 10,22 | - | 0,87 |
| Obsza..... | 30 | 55 | 39 | 16 | 6,55 | 12,00 | 8,51 | - | 3,49 |
| Potok Górny..... | 39 | 35 | 52 | -17 | 6,77 | 6,08 | 9,03 | - | -2,95 |
| Tereszpol | 22 | 42 | 59 | -17 | 5,45 | 10,40 | 14,61 | - | -4,21 |
| Turobin..... | 30 | 66 | 139 | -73 | 4,30 | 9,45 | 19,90 | 15,15 | -10,45 |
| CHEŁMSKI..... | 577 | 791 | 1036 | -245 | 7,17 | 9,82 | 12,87 | 7,59 | -3,04 |
| Gmina miejska Urban gmina | | | | | | | | | |
| Rejowiec Fabryczny..... | 41 | 42 | 46 | -4 | 9,00 | 9,22 | 10,10 | - | -0,88 |
| Gminy wiejskie Rural gminas | | | | | | | | | |
| Białopole | 21 | 36 | 29 | 7 | 6,41 | 10,99 | 8,85 | 27,78 | 2,14 |
| Chełm | 80 | 149 | 146 | 3 | 6,17 | 11,49 | 11,26 | 6,71 | 0,23 |
| Dorohusk..... | 50 | 69 | 93 | -24 | 7,25 | 10,00 | 13,48 | - | -3,48 |
| Dubienka | 11 | 16 | 47 | -31 | 4,14 | 6,02 | 17,68 | - | -11,66 |
| Kamień | 29 | 41 | 43 | -2 | 7,12 | 10,07 | 10,56 | 24,39 | -0,49 |
| Leśniowice | 36 | 40 | 67 | -27 | 8,97 | 9,97 | 16,69 | - | -6,73 |

a Na 1000 urodzeń żywych.

a Per 1000 live births.

TABL. 4 (16). RUCH NATURALNY LUDNOŚCI W 2007 R. (cd.)
VITAL STATISTICS IN 2007 (cont.)

| WYSZCZEGÓLNIENIE SPECIFICATION | Mażeń- stwa Marriages | Urodze- nia żywe Live births | Zgony Deaths | Przyrost naturalny Natural increase | Mażeń- stwa Marriages | Urodzenia żywe Live births | Zgony Deaths | | Przyrost naturalny Natural increase |
|--|-----------------------------|------------------------------------|-----------------|--|-----------------------------|----------------------------------|---|---|--|
| | | | | | | | ogółem total | w tym nie- mowląt ^a of which infants ^a | |
| | | | | | | | w liczbach bezwzględnych in absolute numbers | | |
| PODREGION CHEŁMSKO-ZAMOJSKI (cd.) SUBREGION (cont.) | | | | | | | | | |
| POWIATY (cd.) POWIATS (cont.) | | | | | | | | | |
| CHEŁMSKI (dok.) | | | | | | | | | |
| Gminy wiejskie (dok.) Rural gminas (cont.) | | | | | | | | | |
| Rejowiec..... | 48 | 60 | 96 | -36 | 7,19 | 8,98 | 14,37 | 16,67 | -5,39 |
| Rejowiec Fabryczny..... | 34 | 52 | 79 | -27 | 7,29 | 11,15 | 16,93 | - | -5,79 |
| Ruda-Huta..... | 40 | 48 | 57 | -9 | 8,36 | 10,03 | 11,91 | - | -1,88 |
| Sawin..... | 47 | 47 | 74 | -27 | 8,27 | 8,27 | 13,02 | 21,28 | -4,75 |
| Siedliszcze..... | 44 | 68 | 90 | -22 | 6,16 | 9,52 | 12,60 | 14,71 | -3,08 |
| Wierzbica..... | 41 | 68 | 51 | 17 | 7,57 | 12,56 | 9,42 | - | 3,14 |
| Wojślawice..... | 32 | 35 | 62 | -27 | 7,44 | 8,13 | 14,41 | - | -6,27 |
| Żmudź..... | 23 | 20 | 56 | -36 | 6,76 | 5,88 | 16,47 | - | -10,59 |
| HRUBIESZOWSKI..... | 469 | 655 | 835 | -180 | 6,73 | 9,40 | 11,99 | 4,58 | -2,58 |
| Gmina miejska Urban gmina | | | | | | | | | |
| Hrubieszów..... | 113 | 164 | 173 | -9 | 6,02 | 8,74 | 9,22 | - | -0,48 |
| Gminy wiejskie Rural gminas | | | | | | | | | |
| Dolhobyczków..... | 49 | 75 | 80 | -5 | 7,78 | 11,91 | 12,71 | - | -0,79 |
| Horodło..... | 41 | 53 | 83 | -30 | 7,18 | 9,28 | 14,53 | - | -5,25 |
| Hrubieszów..... | 69 | 112 | 127 | -15 | 6,28 | 10,20 | 11,57 | 8,93 | -1,37 |
| Mircze..... | 53 | 57 | 109 | -52 | 6,75 | 7,26 | 13,88 | 17,54 | -6,62 |
| Trzeszczany..... | 29 | 41 | 64 | -23 | 6,19 | 8,75 | 13,65 | - | -4,91 |
| Uchanie..... | 38 | 47 | 85 | -38 | 7,45 | 9,21 | 16,66 | - | -7,45 |
| Werbkowice..... | 77 | 106 | 114 | -8 | 7,51 | 10,34 | 11,12 | 9,43 | -0,78 |
| KRASNOSTAWSKI..... | 447 | 592 | 980 | -388 | 6,46 | 8,55 | 14,16 | 8,45 | -5,60 |
| Gmina miejska Urban gmina | | | | | | | | | |
| Krasnystaw..... | 111 | 147 | 198 | -51 | 5,72 | 7,58 | 10,21 | 13,61 | -2,63 |
| Gminy wiejskie Rural gminas | | | | | | | | | |
| Fajslawice..... | 38 | 43 | 74 | -31 | 7,48 | 8,46 | 14,57 | 23,26 | -6,10 |
| Gorzków..... | 27 | 28 | 54 | -26 | 6,62 | 6,87 | 13,25 | - | -6,38 |
| Izbica..... | 58 | 81 | 129 | -48 | 6,48 | 9,05 | 14,42 | - | -5,36 |
| Krasnystaw..... | 74 | 88 | 94 | -6 | 8,06 | 9,59 | 10,24 | 11,36 | -0,65 |
| Kraśniczyn..... | 19 | 31 | 95 | -64 | 4,47 | 7,29 | 22,33 | - | -15,04 |
| Łopiennik Górny..... | 27 | 55 | 83 | -28 | 6,21 | 12,66 | 19,10 | 18,18 | -6,44 |
| Rudnik..... | 22 | 27 | 67 | -40 | 6,37 | 7,82 | 19,40 | - | -11,58 |
| Siennica Różana..... | 33 | 36 | 63 | -27 | 7,59 | 8,28 | 14,49 | - | -6,21 |
| Żółkiewka..... | 38 | 56 | 123 | -67 | 6,18 | 9,11 | 20,01 | - | -10,90 |
| TOMASZOWSKI..... | 665 | 879 | 1019 | -140 | 7,46 | 9,86 | 11,43 | 6,83 | -1,57 |
| Gmina miejska Urban gmina | | | | | | | | | |
| Tomaszów Lubelski..... | 124 | 183 | 162 | 21 | 6,23 | 9,20 | 8,14 | 5,46 | 1,06 |

^a Na 1000 urodzeń żywych.

^a Per 1000 live births.

TABL. 4 (16). RUCH NATURALNY LUDNOŚCI W 2007 R. (cd.)
 VITAL STATISTICS IN 2007 (cont.)

| WYSZCZEGÓLNIENIE SPECIFICATION | Mażeń- stwa Marriages | Urodze- nia żywe Live births | Zgony Deaths | Przyrost naturalny Natural increase | Mażeń- stwa Marriages | Urodzenia żywe Live births | Zgony Deaths | | Przyrost naturalny Natural increase |
|-----------------------------------|-----------------------------|------------------------------------|-----------------|--|-----------------------------|----------------------------------|---|---|--|
| | | | | | | | ogółem total | w tym nie- mowląt ^a of which infants ^a | |
| | | | | | | | w liczbach bezwzględnych in absolute numbers | | |
| PODREGION | | | | | | | | | |
| CHEŁMSKO-ZAMOJSKI (cd.) | | | | | | | | | |
| SUBREGION (cont.) | | | | | | | | | |
| POWIATY (cd.) | | | | | | | | | |
| POWIATS (cont.) | | | | | | | | | |
| TOMASZOWSKI (dok.) | | | | | | | | | |
| Gmina miejsko-wiejska | | | | | | | | | |
| Urban-rural gmina | | | | | | | | | |
| Tyszowce | 41 | 62 | 124 | -62 | 6,61 | 9,99 | 19,98 | - | -9,99 |
| w tym miasto | 11 | 21 | 50 | -29 | 5,06 | 9,66 | 22,99 | - | -13,33 |
| of which urban area | | | | | | | | | |
| Gminy wiejskie | | | | | | | | | |
| Rural gminas | | | | | | | | | |
| Bełżec | 28 | 40 | 41 | -1 | 7,91 | 11,30 | 11,59 | 25,00 | -0,28 |
| Jarczów | 30 | 36 | 66 | -30 | 8,20 | 9,84 | 18,05 | - | -8,20 |
| Krynice | 25 | 40 | 64 | -24 | 6,81 | 10,90 | 17,44 | - | -6,54 |
| Lubycza Królewska | 62 | 65 | 65 | - | 9,28 | 9,73 | 9,73 | 30,77 | - |
| Łaszczów | 43 | 59 | 80 | -21 | 6,46 | 8,87 | 12,02 | - | -3,16 |
| Rachanie | 34 | 55 | 82 | -27 | 5,92 | 9,57 | 14,27 | - | -4,70 |
| Susiec | 61 | 84 | 87 | -3 | 7,65 | 10,54 | 10,92 | - | -0,38 |
| Tarnawatka | 27 | 44 | 35 | 9 | 6,47 | 10,55 | 8,39 | - | 2,16 |
| Telatyn | 47 | 50 | 59 | -9 | 10,39 | 11,05 | 13,04 | - | -1,99 |
| Tomaszów Lubelski | 99 | 114 | 112 | 2 | 8,93 | 10,28 | 10,10 | 17,54 | 0,18 |
| Ułhówek | 44 | 47 | 42 | 5 | 8,18 | 8,74 | 7,81 | - | 0,93 |
| ZAMOJSKI | 759 | 1080 | 1423 | -343 | 6,82 | 9,70 | 12,78 | 7,41 | -3,08 |
| Gminy miejsko-wiejskie | | | | | | | | | |
| Urban-rural gminas | | | | | | | | | |
| Krasnobród | 54 | 63 | 105 | -42 | 7,35 | 8,58 | 14,30 | 15,87 | -5,72 |
| w tym miasto | 20 | 27 | 45 | -18 | 6,51 | 8,79 | 14,64 | - | -5,86 |
| of which urban area | | | | | | | | | |
| Szczebrzeszyn | 74 | 113 | 173 | -60 | 6,12 | 9,34 | 14,30 | - | -4,96 |
| w tym miasto | 34 | 56 | 69 | -13 | 6,38 | 10,51 | 12,95 | - | -2,44 |
| of which urban area | | | | | | | | | |
| Zwierzyniec | 46 | 83 | 76 | 7 | 6,35 | 11,47 | 10,50 | 12,05 | 0,97 |
| w tym miasto | 25 | 30 | 31 | -1 | 7,65 | 9,18 | 9,49 | 33,33 | -0,31 |
| of which urban area | | | | | | | | | |
| Gminy wiejskie | | | | | | | | | |
| Rural gminas | | | | | | | | | |
| Adamów | 39 | 58 | 75 | -17 | 7,62 | 11,33 | 14,65 | - | -3,32 |
| Grabowiec | 29 | 37 | 53 | -16 | 6,21 | 7,93 | 11,35 | - | -3,43 |
| Komarów – Osada | 39 | 60 | 76 | -16 | 6,96 | 10,70 | 13,55 | - | -2,85 |
| Łabunie | 39 | 60 | 77 | -17 | 6,18 | 9,50 | 12,20 | - | -2,69 |
| Miączyn | 39 | 52 | 77 | -25 | 6,22 | 8,30 | 12,29 | - | -3,99 |
| Nielisz | 40 | 68 | 103 | -35 | 6,60 | 11,23 | 17,01 | 14,71 | -5,78 |
| Radecznicza | 29 | 46 | 107 | -61 | 4,51 | 7,15 | 16,63 | - | -9,48 |
| Sitno | 43 | 72 | 75 | -3 | 6,24 | 10,45 | 10,89 | 13,89 | -0,44 |
| Skierbieszów | 48 | 68 | 84 | -16 | 8,51 | 12,05 | 14,89 | - | -2,84 |
| Stary Zamość | 37 | 60 | 75 | -15 | 6,75 | 10,94 | 13,68 | 16,67 | -2,74 |
| Sułów | 43 | 50 | 73 | -23 | 8,28 | 9,62 | 14,05 | - | -4,43 |
| Zamość | 160 | 190 | 194 | -4 | 7,63 | 9,06 | 9,25 | 15,79 | -0,19 |

a Na 1000 urodzeń żywych.

a Per 1000 live births.

TABL. 4 (16). RUCH NATURALNY LUDNOŚCI W 2007 R. (cd.)
VITAL STATISTICS IN 2007 (cont.)

| WYSZCZEGÓLNIENIE SPECIFICATION | Mażeń- stwa Marriages | Urodze- nia żywe Live births | Zgony Deaths | Przyrost naturalny Natural increase | Mażeń- stwa Marriages | Urodzenia żywe Live births | Zgony Deaths | | Przyrost naturalny Natural increase |
|--|-----------------------------|------------------------------------|-----------------|--|-----------------------------|----------------------------------|---|---|--|
| | | | | | | | ogółem total | w tym nie- mowląt ^a of which infants ^a | |
| | | | | | | | w liczbach bezwzględnych in absolute numbers | | |
| PODREGION CHEŁMSKO-ZAMOJSKI (cd.) SUBREGION (cont.) | | | | | | | | | |
| POWIATY (cd.) POWIATS (cont.) | | | | | | | | | |
| MIASTA NA PRAWACH POWIATU CITIES WITH POWIAT STATUS | | | | | | | | | |
| CHEŁM | 428 | 624 | 575 | 49 | 6,30 | 9,19 | 8,47 | 6,41 | 0,72 |
| ZAMOŚĆ | 497 | 608 | 486 | 122 | 7,50 | 9,17 | 7,33 | 11,51 | 1,84 |
| PODREGION LUBELSKI | 8152 | 12248 | 12453 | -205 | 6,77 | 10,17 | 10,34 | 6,12 | -0,17 |
| SUBREGION | | | | | | | | | |
| POWIATY POWIATS | | | | | | | | | |
| JANOWSKI | 344 | 482 | 556 | -74 | 7,10 | 9,95 | 11,48 | 8,30 | -1,53 |
| Gmina miejsko-wiejska Urban-rural gmina | | | | | | | | | |
| Janów Lubelski | 135 | 148 | 140 | 8 | 8,34 | 9,14 | 8,64 | 6,76 | 0,49 |
| w tym miasto | 102 | 111 | 98 | 13 | 8,50 | 9,25 | 8,17 | 9,01 | 1,08 |
| of which urban area | | | | | | | | | |
| Gminy wiejskie Rural gminas | | | | | | | | | |
| Batorz | 25 | 27 | 53 | -26 | 6,99 | 7,55 | 14,82 | - | -7,27 |
| Chrzanów | 21 | 36 | 40 | -4 | 6,56 | 11,25 | 12,50 | - | -1,25 |
| Dzwola | 45 | 73 | 77 | -4 | 6,64 | 10,78 | 11,37 | - | -0,59 |
| Godziszów | 39 | 64 | 75 | -11 | 6,16 | 10,10 | 11,84 | 31,25 | -1,74 |
| Modliborzyce | 43 | 86 | 104 | -18 | 5,81 | 11,62 | 14,06 | 11,63 | -2,43 |
| Potok Wielki | 36 | 48 | 67 | -19 | 7,27 | 9,70 | 13,54 | - | -3,84 |
| KRAŚNICKI | 645 | 957 | 1150 | -193 | 6,44 | 9,56 | 11,48 | 2,09 | -1,93 |
| Gmina miejska Urban gmina | | | | | | | | | |
| Kraśnik | 232 | 336 | 339 | -3 | 6,44 | 9,33 | 9,42 | 5,95 | -0,08 |
| Gmina miejsko-wiejska Urban-rural gmina | | | | | | | | | |
| Annapol | 62 | 105 | 122 | -17 | 6,59 | 11,16 | 12,97 | - | -1,81 |
| w tym miasto | 22 | 34 | 33 | 1 | 8,11 | 12,53 | 12,16 | - | 0,37 |
| of which urban area | | | | | | | | | |
| Gminy wiejskie Rural gminas | | | | | | | | | |
| Dzierzkowice | 47 | 46 | 65 | -19 | 8,59 | 8,41 | 11,88 | - | -3,47 |
| Gościeradów | 44 | 68 | 89 | -21 | 5,93 | 9,16 | 11,98 | - | -2,83 |
| Kraśnik | 46 | 65 | 67 | -2 | 6,51 | 9,20 | 9,48 | - | -0,28 |
| Szastarka | 32 | 68 | 93 | -25 | 5,09 | 10,82 | 14,79 | - | -3,98 |
| Trzydnik Duży | 40 | 61 | 87 | -26 | 5,77 | 8,80 | 12,55 | - | -3,75 |
| Urzędów | 59 | 90 | 133 | -43 | 6,61 | 10,09 | 14,91 | - | -4,82 |
| Wilkołaz | 37 | 60 | 63 | -3 | 6,60 | 10,71 | 11,24 | - | -0,54 |
| Zakrzówek | 46 | 58 | 92 | -34 | 6,55 | 8,25 | 13,09 | - | -4,84 |

^a Na 1000 urodzeń żywych.

^a Per 1000 live births.

TABL. 4 (16). RUCH NATURALNY LUDNOŚCI W 2007 R. (cd.)
VITAL STATISTICS IN 2007 (cont.)

| WYSZCZEGÓLNIENIE SPECIFICATION | Mażeń- stwa Marriages | Urodze- nia żywe Live births | Zgony Deaths | Przyrost naturalny Natural increase | Mażeń- stwa Marriages | Urodzenia żywe Live births | Zgony Deaths | | Przyrost naturalny Natural increase |
|---|-----------------------------|------------------------------------|-----------------|--|-----------------------------|----------------------------------|---|---|--|
| | | | | | | | ogółem total | w tym nie- mowląt ^a of which infants ^a | |
| | | | | | | | w liczbach bezwzględnych in absolute numbers | | |
| PODREGION LUBELSKI (cd.) SUBREGION (cont.) | | | | | | | | | |
| POWIATY (cd.) POWIATS (cont.) | | | | | | | | | |
| LUBARTOWSKI..... | 644 | 1001 | 967 | 34 | 7,05 | 10,97 | 10,59 | 5,99 | 0,37 |
| Gmina miejska Urban gmina | | | | | | | | | |
| Lubartów | 177 | 251 | 148 | 103 | 7,75 | 10,99 | 6,48 | 3,98 | 4,51 |
| Gminy miejsko-wiejskie Urban-rural gminas | | | | | | | | | |
| Kock | 52 | 84 | 92 | -8 | 7,57 | 12,23 | 13,40 | 11,90 | -1,16 |
| w tym miasto | 28 | 39 | 41 | -2 | 7,91 | 11,02 | 11,58 | - | -0,56 |
| of which urban area | | | | | | | | | |
| Ostrów Lubelski | 41 | 44 | 65 | -21 | 7,34 | 7,87 | 11,63 | - | -3,76 |
| w tym miasto | 23 | 16 | 21 | -5 | 10,55 | 7,34 | 9,63 | - | -2,29 |
| of which urban area | | | | | | | | | |
| Gminy wiejskie Rural gminas | | | | | | | | | |
| Abramów | 41 | 41 | 59 | -18 | 9,35 | 9,35 | 13,46 | 24,39 | -4,11 |
| Firlej | 43 | 53 | 63 | -10 | 6,90 | 8,50 | 10,11 | 18,87 | -1,60 |
| Jeziorzany | 15 | 42 | 30 | 12 | 4,95 | 13,86 | 9,90 | - | 3,96 |
| Kamionka | 37 | 71 | 83 | -12 | 5,72 | 10,98 | 12,84 | - | -1,86 |
| Lubartów | 63 | 130 | 110 | 20 | 6,06 | 12,51 | 10,59 | 7,69 | 1,92 |
| Michów | 40 | 57 | 95 | -38 | 6,19 | 8,82 | 14,70 | - | -5,88 |
| Niedźwiada | 42 | 86 | 69 | 17 | 6,50 | 13,31 | 10,68 | 11,63 | 2,63 |
| Ostrówek | 39 | 42 | 59 | -17 | 9,22 | 9,93 | 13,95 | - | -4,02 |
| Serniki | 30 | 63 | 54 | 9 | 6,11 | 12,84 | 11,00 | - | 1,83 |
| Uścimów..... | 24 | 37 | 40 | -3 | 7,01 | 10,81 | 11,69 | - | -0,88 |
| LUBELSKI..... | 938 | 1517 | 1569 | -52 | 6,61 | 10,68 | 11,05 | 8,57 | -0,37 |
| Gminy miejsko-wiejskie Urban-rural gminas | | | | | | | | | |
| Bełżyce..... | 110 | 151 | 146 | 5 | 7,88 | 10,82 | 10,46 | 6,62 | 0,36 |
| w tym miasto | 55 | 83 | 65 | 18 | 7,74 | 11,68 | 9,15 | 12,05 | 2,53 |
| of which urban area | | | | | | | | | |
| Bychawa..... | 83 | 125 | 154 | -29 | 6,74 | 10,16 | 12,51 | 8,00 | -2,36 |
| w tym miasto | 41 | 53 | 48 | 5 | 7,82 | 10,10 | 9,15 | - | 0,95 |
| of which urban area | | | | | | | | | |
| Gminy wiejskie Rural gminas | | | | | | | | | |
| Borzechów | 21 | 40 | 43 | -3 | 5,46 | 10,40 | 11,18 | - | -0,78 |
| Garbów..... | 66 | 103 | 119 | -16 | 7,33 | 11,44 | 13,22 | 9,71 | -1,78 |
| Głusk | 46 | 104 | 62 | 42 | 6,03 | 13,64 | 8,13 | 19,23 | 5,51 |
| Jablonna..... | 54 | 90 | 112 | -22 | 7,11 | 11,85 | 14,75 | 11,11 | -2,90 |
| Jastków | 79 | 118 | 99 | 19 | 6,33 | 9,46 | 7,94 | - | 1,52 |
| Konopnica | 63 | 98 | 112 | -14 | 5,57 | 8,67 | 9,91 | - | -1,24 |
| Krzczonów..... | 33 | 43 | 75 | -32 | 6,70 | 8,73 | 15,23 | - | -6,50 |
| Niedrzwica Duża | 68 | 134 | 107 | 27 | 6,12 | 12,06 | 9,63 | 7,46 | 2,43 |
| Niemce | 101 | 185 | 144 | 41 | 6,07 | 11,12 | 8,65 | 27,03 | 2,46 |

a Na 1000 urodzeń żywych.

a Per 1000 live births.

TABL. 4 (16). RUCH NATURALNY LUDNOŚCI W 2007 R. (cd.)
VITAL STATISTICS IN 2007 (cont.)

| WYSZCZEGÓLNIENIE SPECIFICATION | Mażeń- stwa Marriages | Urodze- nia żywe Live births | Zgony Deaths | Przyrost naturalny Natural increase | Mażeń- stwa Marriages | Urodzenia żywe Live births | Zgony Deaths | | Przyrost naturalny Natural increase |
|---|-----------------------------|------------------------------------|-----------------|--|-----------------------------|----------------------------------|---|---|--|
| | | | | | | | ogółem total | w tym nie- mowląt ^a of which infants ^a | |
| | | | | | | | w liczbach bezwzględnych in absolute numbers | | |
| PODREGION LUBELSKI (cd.) SUBREGION (cont.) | | | | | | | | | |
| POWIATY (cd.) POWIATS (cont.) | | | | | | | | | |
| LUBELSKI (dok.) | | | | | | | | | |
| Gminy wiejskie Rural gminas | | | | | | | | | |
| Strzyżewice | 50 | 67 | 95 | -28 | 6,82 | 9,14 | 12,96 | - | -3,82 |
| Wojciechów | 42 | 59 | 78 | -19 | 6,98 | 9,80 | 12,96 | - | -3,16 |
| Wólka | 65 | 118 | 83 | 35 | 6,90 | 12,53 | 8,81 | - | 3,72 |
| Wysokie..... | 32 | 49 | 77 | -28 | 6,19 | 9,48 | 14,90 | - | -5,42 |
| Zakrzew..... | 25 | 33 | 63 | -30 | 7,62 | 10,06 | 19,20 | 30,30 | -9,14 |
| ŁĘCZYŃSKI | 398 | 610 | 522 | 88 | 6,92 | 10,60 | 9,07 | 4,92 | 1,53 |
| Gmina miejsko-wiejska Urban-rural gmina | | | | | | | | | |
| Łęczna..... | 164 | 231 | 151 | 80 | 6,52 | 9,18 | 6,00 | 12,99 | 3,18 |
| w tym miasto | 144 | 191 | 103 | 88 | 6,68 | 8,86 | 4,78 | 15,71 | 4,08 |
| of which urban area | | | | | | | | | |
| Gminy wiejskie Rural gminas | | | | | | | | | |
| Cyców | 70 | 98 | 76 | 22 | 9,15 | 12,81 | 9,93 | - | 2,87 |
| Ludwin | 33 | 61 | 62 | -1 | 6,60 | 12,20 | 12,40 | - | -0,20 |
| Milejów | 63 | 83 | 101 | -18 | 6,73 | 8,87 | 10,79 | - | -1,92 |
| Puchaczów..... | 32 | 69 | 61 | 8 | 6,41 | 13,81 | 12,21 | - | 1,60 |
| Spiczyn..... | 36 | 68 | 71 | -3 | 6,71 | 12,68 | 13,24 | - | -0,56 |
| ŁUKOWSKI | 809 | 1284 | 1135 | 149 | 7,41 | 11,76 | 10,39 | 6,23 | 1,36 |
| Gminy miejskie Urban gminas | | | | | | | | | |
| Łuków | 248 | 344 | 259 | 85 | 8,12 | 11,26 | 8,48 | 5,81 | 2,78 |
| Stoczek Łukowski | 16 | 23 | 25 | -2 | 5,91 | 8,49 | 9,23 | 43,48 | -0,74 |
| Gminy wiejskie Rural gminas | | | | | | | | | |
| Adamów | 39 | 60 | 93 | -33 | 6,70 | 10,30 | 15,97 | 33,33 | -5,67 |
| Krzywda | 94 | 131 | 114 | 17 | 8,94 | 12,46 | 10,84 | - | 1,62 |
| Łuków | 110 | 214 | 174 | 40 | 6,55 | 12,74 | 10,36 | 4,67 | 2,38 |
| Serokomla | 35 | 52 | 36 | 16 | 8,19 | 12,18 | 8,43 | 19,23 | 3,75 |
| Stanin | 78 | 126 | 114 | 12 | 7,86 | 12,69 | 11,48 | 7,94 | 1,21 |
| Stoczek Łukowski | 57 | 91 | 89 | 2 | 6,63 | 10,58 | 10,35 | - | 0,23 |
| Trzebieszów | 54 | 99 | 94 | 5 | 7,03 | 12,89 | 12,24 | - | 0,65 |
| Wojcieszków | 48 | 92 | 71 | 21 | 6,81 | 13,05 | 10,07 | - | 2,98 |
| Wola Mysłowska | 30 | 52 | 66 | -14 | 5,66 | 9,80 | 12,44 | - | -2,64 |

a Na 1000 urodzeń żywych.

a Per 1000 live births.

TABL. 4 (16). RUCH NATURALNY LUDNOŚCI W 2007 R. (cd.)
 VITAL STATISTICS IN 2007 (cont.)

| WYSZCZEGÓLNIENIE SPECIFICATION | Mażeń- stwa Marriages | Urodze- nia żywe Live births | Zgony Deaths | Przyrost naturalny Natural increase | Mażeń- stwa Marriages | Urodzenia żywe Live births | Zgony Deaths | | Przyrost naturalny Natural increase |
|---|-----------------------------|------------------------------------|-----------------|--|-----------------------------|----------------------------------|---|---|--|
| | | | | | | | ogółem total | w tym nie- mowląt ^a of which infants ^a | |
| | | | | | | | w liczbach bezwzględnych in absolute numbers | | |
| PODREGION LUBELSKI (cd.) SUBREGION (cont.) | | | | | | | | | |
| POWIATY (cd.) POWIATS (cont.) | | | | | | | | | |
| OPOLSKI | 442 | 633 | 752 | -119 | 6,94 | 9,93 | 11,80 | 4,74 | -1,87 |
| Gminy miejsko-wiejskie Urban-rural gminas | | | | | | | | | |
| Opole Lubelskie | 122 | 181 | 181 | - | 6,76 | 10,03 | 10,03 | 5,52 | - |
| w tym miasto | 67 | 92 | 66 | 26 | 7,46 | 10,25 | 7,35 | - | 2,90 |
| of which urban area | | | | | | | | | |
| Poniatowa | 94 | 157 | 149 | 8 | 6,16 | 10,28 | 9,76 | 12,74 | 0,52 |
| w tym miasto | 58 | 103 | 94 | 9 | 5,83 | 10,36 | 9,45 | 9,71 | 0,91 |
| of which urban area | | | | | | | | | |
| Gminy wiejskie Rural gminas | | | | | | | | | |
| Chodel | 57 | 92 | 99 | -7 | 8,37 | 13,50 | 14,53 | - | -1,03 |
| Józefów nad Wisłą | 50 | 59 | 99 | -40 | 7,07 | 8,34 | 13,99 | - | -5,65 |
| Karczmiska | 47 | 51 | 84 | -33 | 7,51 | 8,15 | 13,43 | - | -5,27 |
| Łaziska | 35 | 45 | 72 | -27 | 6,58 | 8,46 | 13,53 | - | -5,08 |
| Wilków | 37 | 48 | 68 | -20 | 7,48 | 9,70 | 13,75 | - | -4,04 |
| PUŁAWSKI | 766 | 1138 | 1213 | -75 | 6,58 | 9,77 | 10,41 | 6,15 | -0,64 |
| Gmina miejska Urban gmina | | | | | | | | | |
| Puławy | 320 | 455 | 400 | 55 | 6,49 | 9,23 | 8,12 | 2,20 | 1,12 |
| Gminy miejsko-wiejskie Urban-rural gminas | | | | | | | | | |
| Kazimierz Dolny | 34 | 75 | 79 | -4 | 4,85 | 10,71 | 11,28 | 26,67 | -0,57 |
| w tym miasto | 12 | 31 | 37 | -6 | 3,46 | 8,94 | 10,67 | - | -1,73 |
| of which urban area | | | | | | | | | |
| Nalęczów | 84 | 85 | 103 | -18 | 9,06 | 9,17 | 11,11 | - | -1,94 |
| w tym miasto | 37 | 38 | 40 | -2 | 9,32 | 9,57 | 10,08 | - | -0,50 |
| of which urban area | | | | | | | | | |
| Gminy wiejskie Rural gminas | | | | | | | | | |
| Baranów | 27 | 34 | 56 | -22 | 6,36 | 8,01 | 13,20 | - | -5,19 |
| Janowiec | 28 | 38 | 54 | -16 | 7,68 | 10,42 | 14,81 | - | -4,39 |
| Końskowola | 61 | 105 | 105 | - | 6,63 | 11,42 | 11,42 | 9,52 | - |
| Kurów | 43 | 79 | 104 | -25 | 5,40 | 9,91 | 13,05 | - | -3,14 |
| Markuszów | 18 | 40 | 35 | 5 | 5,85 | 13,01 | 11,38 | - | 1,63 |
| Puławy | 62 | 115 | 116 | -1 | 5,49 | 10,18 | 10,27 | 8,70 | -0,09 |
| Wąwolnica | 35 | 44 | 77 | -33 | 7,21 | 9,06 | 15,85 | - | -6,79 |
| Żyrzyn | 54 | 68 | 84 | -16 | 8,13 | 10,23 | 12,64 | 29,41 | -2,41 |

a Na 1000 urodzeń żywych.

a Per 1000 live births.

TABL. 4 (16). RUCH NATURALNY LUDNOŚCI W 2007 R. (dok.)
VITAL STATISTICS IN 2007 (cont.)

| WYSZCZEGÓLNIENIE SPECIFICATION | Mażeń- stwa Marriages | Urodze- nia żywe Live births | Zgony Deaths | Przyrost naturalny Natural increase | Mażeń- stwa Marriages | Urodzenia żywe Live births | Zgony Deaths | | Przyrost naturalny Natural increase |
|--|-----------------------------|------------------------------------|-----------------|--|-----------------------------|----------------------------------|---|---|--|
| | | | | | | | ogółem total | w tym nie- mowląt ^a of which infants ^a | |
| | | | | | | | w liczbach bezwzględnych in absolute numbers | | |
| PODREGION LUBELSKI (dok.) SUBREGION (cont.) | | | | | | | | | |
| POWIATY (dok.) POWIATS (cont.) | | | | | | | | | |
| RYCKI | 437 | 595 | 633 | -38 | 7,36 | 10,02 | 10,66 | 8,40 | -0,64 |
| Gmina miejska Urban gmina | | | | | | | | | |
| Dęblin | 125 | 169 | 169 | - | 6,96 | 9,42 | 9,42 | 11,83 | - |
| Gmina miejsko-wiejska Urban-rural gmina | | | | | | | | | |
| Ryki | 161 | 216 | 216 | - | 7,80 | 10,47 | 10,47 | 9,26 | - |
| w tym miasto | 68 | 103 | 91 | 12 | 6,96 | 10,54 | 9,32 | 9,71 | 1,23 |
| of which urban area | | | | | | | | | |
| Gminy wiejskie Rural gminas | | | | | | | | | |
| Kłoczew | 50 | 88 | 75 | 13 | 6,71 | 11,81 | 10,07 | - | 1,74 |
| Nowodwór | 54 | 45 | 59 | -14 | 12,51 | 10,43 | 13,67 | - | -3,24 |
| Stężycza | 30 | 51 | 65 | -14 | 5,43 | 9,24 | 11,77 | - | -2,54 |
| Ułęż | 17 | 26 | 49 | -23 | 4,85 | 7,42 | 13,98 | 38,46 | -6,56 |
| ŚWIDNICKI | 488 | 690 | 731 | -41 | 6,72 | 9,50 | 10,06 | 8,70 | -0,56 |
| Gmina miejska Urban gmina | | | | | | | | | |
| Świdnik | 274 | 368 | 298 | 70 | 6,83 | 9,17 | 7,42 | 8,15 | 1,74 |
| Gmina miejsko-wiejska Urban-rural gmina | | | | | | | | | |
| Piaski | 78 | 84 | 161 | -77 | 7,26 | 7,82 | 14,99 | - | -7,17 |
| w tym miasto | 14 | 13 | 30 | -17 | 5,31 | 4,93 | 11,37 | - | -6,44 |
| of which urban area | | | | | | | | | |
| Gminy wiejskie Rural gminas | | | | | | | | | |
| Mełgiew | 54 | 100 | 87 | 13 | 6,35 | 11,76 | 10,23 | 20,00 | 1,53 |
| Rybczewice | 14 | 40 | 73 | -33 | 3,53 | 10,08 | 18,40 | 25,00 | -8,32 |
| Trawniki | 68 | 98 | 112 | -14 | 7,32 | 10,55 | 12,06 | - | -1,51 |
| MIASTO NA PRAWACH POWIATU CITY WITH POWIAT STATUS | | | | | | | | | |
| LUBLIN | 2241 | 3341 | 3225 | 116 | 6,52 | 9,71 | 9,38 | 5,39 | 0,34 |

^a Na 1000 urodzeń żywych.

^a Per 1000 live births.

TABL. 5 (17). MAŁŻENSTWA, ROZWODY, SEPARACJE W 2007 R.
MARRIAGES, DIVORCES, SEPARATIONS IN 2007

| WYSZCZEGÓLNIENIE SPECIFICATION | Małżeństwa Marriages | | | | Rozwody Divorces | | | Separacje Separations | |
|--|-------------------------|---------------------------------------|----------------------|-------------------------|---------------------|---------------------------------------|--|--------------------------|---|
| | ogółem total | w tym miasta of which cities | z ogółem of total | | ogółem total | w tym miasta of which cities | na 1000 ludności w wieku 20 lat i więcej per 1000 population at the age of 20 and over | ogółem total | na 10 tys. ludności w wieku 20 lat i więcej per 10 thous. population at the age of 20 and over |
| | | | cywilne civil | wyznaniowe religious | | | | | |
| WOJEWÓDZTWO VOIVODSHIP | 14884 | 6788 | 3795 | 11089 | 2319 | 1592 | 1,401 | 293 | 1,770 |
| Podregion białskopodlaski Subregion | 2207 | 839 | 535 | 1672 | 299 | 180 | 1,294 | 39 | 1,688 |
| Powiaty: Powiaty: | | | | | | | | | |
| Miasto na prawach powiatu: City with powiat status: | | | | | | | | | |
| białski | 844 | 172 | 183 | 661 | 84 | 32 | 0,999 | 15 | 1,784 |
| parczewski | 240 | 86 | 69 | 171 | 29 | 11 | 1,046 | 2 | 0,721 |
| radzyński | 470 | 119 | 92 | 378 | 47 | 21 | 1,029 | 8 | 1,752 |
| włodawski | 287 | 96 | 96 | 191 | 47 | 24 | 1,545 | 8 | 2,629 |
| Miasto na prawach powiatu: City with powiat status: | | | | | | | | | |
| Biała Podlaska | 366 | 366 | 95 | 271 | 92 | 92 | 2,131 | 6 | 1,390 |
| Podregion chełmsko-zamojski Subregion | 4525 | 1645 | 1170 | 3355 | 737 | 429 | 1,473 | 92 | 1,839 |
| Powiaty: Powiaty: | | | | | | | | | |
| Miasto na prawach powiatu: Cities with powiat status: | | | | | | | | | |
| biłgorajski | 683 | 241 | 118 | 565 | 80 | 49 | 1,020 | 14 | 1,784 |
| chełmski | 577 | 41 | 182 | 395 | 55 | 3 | 0,916 | 8 | 1,333 |
| hrubieszowski | 469 | 113 | 129 | 340 | 75 | 26 | 1,417 | 7 | 1,323 |
| krasnostawski | 447 | 111 | 124 | 323 | 76 | 22 | 1,414 | 11 | 2,047 |
| tomaszowski | 665 | 135 | 159 | 506 | 85 | 39 | 1,267 | 5 | 0,745 |
| zamojski | 759 | 79 | 173 | 586 | 88 | 12 | 1,054 | 17 | 2,037 |
| Miasto na prawach powiatu: Cities with powiat status: | | | | | | | | | |
| Chelm | 428 | 428 | 147 | 281 | 125 | 125 | 2,340 | 15 | 2,808 |
| Zamość | 497 | 497 | 138 | 359 | 153 | 153 | 2,985 | 15 | 2,926 |
| Podregion lubelski Subregion | 8152 | 4304 | 2090 | 6062 | 1283 | 983 | 1,388 | 162 | 1,753 |
| Powiaty: Powiaty: | | | | | | | | | |
| Miasto na prawach powiatu: City with powiat status: | | | | | | | | | |
| janowski | 344 | 102 | 53 | 291 | 33 | 20 | 0,913 | | |
| kraśnicki | 645 | 254 | 164 | 481 | 75 | 46 | 0,978 | 4 | 0,521 |
| lubartowski | 644 | 228 | 130 | 514 | 64 | 38 | 0,934 | 9 | 1,313 |
| lubelski | 938 | 96 | 196 | 742 | 84 | 7 | 0,792 | 10 | 0,943 |
| łęczyński | 398 | 144 | 121 | 277 | 64 | 30 | 1,510 | 13 | 3,067 |
| lukowski | 809 | 264 | 139 | 670 | 78 | 45 | 0,995 | 15 | 1,913 |
| opolski | 442 | 125 | 121 | 321 | 42 | 18 | 0,871 | 11 | 2,280 |
| puławski | 766 | 369 | 201 | 565 | 124 | 93 | 1,380 | 15 | 1,669 |
| rycki | 437 | 193 | 93 | 344 | 50 | 39 | 1,121 | 3 | 0,673 |
| świdnicki | 488 | 288 | 144 | 344 | 90 | 68 | 1,587 | 13 | 2,293 |
| Miasto na prawach powiatu: City with powiat status: | | | | | | | | | |
| Lublin | 2241 | 2241 | 728 | 1513 | 579 | 579 | 2,093 | 69 | 2,495 |

TABL. 6 (18). **MIGRACJE WEWNĘTRZNE I ZAGRANICZNE LUDNOŚCI NA POBYT STAŁY W 2007 R.**
*INTERNAL AND INTERNATIONAL MIGRATION OF POPULATION FOR PERMANENT RESIDENCE
 IN 2007*

| WYSZCZEGÓLNIENIE SPECIFICATION | Napływ ^a Inflow ^a | | | Odpływ ^b Outflow ^b | | | Saldo migracji Net migration | |
|---|---|--------------------------------|----------------------------|--|-------------------------------|--------------------------|---------------------------------|---|
| | ogółem total | w tym of which | | ogółem total | w tym of which | | ogółem total | na 1000 ludności per 1000 population |
| | | z miast from urban areas | z zagranicy immigration | | do miast to urban areas | za granicę emigration | | |
| WOJEWÓDZTWO VOIVODSHIP | 28152 | 13467 | 537 | 33903 | 15769 | 1145 | -5751 | -2,64 |
| Podregion bialskopodlaski Subregion | 4037 | 1732 | 62 | 5295 | 2628 | 152 | -1258 | -4,04 |
| Powiaty: Powiaty: | | | | | | | | |
| <i>Powiats:</i> | | | | | | | | |
| bialski | 1595 | 757 | 7 | 1949 | 1085 | 35 | -354 | -3,08 |
| parczewski | 468 | 187 | 5 | 643 | 323 | 20 | -175 | -4,74 |
| radzyński | 735 | 329 | 10 | 993 | 459 | 10 | -258 | -4,15 |
| włodawski | 600 | 277 | 19 | 833 | 414 | 36 | -233 | -5,77 |
| Miasto na prawach powiatu: City with powiat status: | | | | | | | | |
| Biała Podlaska | 639 | 182 | 21 | 877 | 347 | 51 | -238 | -4,17 |
| Podregion chełmsko-zamojski Subregion | 8292 | 3231 | 231 | 10512 | 5011 | 467 | -2220 | -3,37 |
| Powiaty: Powiaty: | | | | | | | | |
| <i>Powiats:</i> | | | | | | | | |
| biłgorajski | 1088 | 384 | 28 | 1342 | 651 | 59 | -254 | -2,42 |
| chełmski | 1190 | 634 | 17 | 1344 | 731 | 60 | -154 | -1,91 |
| hrubieszowski | 731 | 259 | 20 | 1274 | 672 | 36 | -543 | -7,80 |
| krasnostawski | 903 | 312 | 26 | 1061 | 517 | 77 | -158 | -2,28 |
| tomaszowski | 1076 | 351 | 27 | 1593 | 716 | 73 | -517 | -5,80 |
| zamojski | 1759 | 887 | 26 | 1694 | 874 | 31 | 65 | 0,58 |
| Miasta na prawach powiatu: Cities with powiat status: | | | | | | | | |
| Chelm | 751 | 201 | 54 | 1056 | 418 | 46 | -305 | -4,49 |
| Zamość | 794 | 203 | 33 | 1148 | 432 | 85 | -354 | -5,34 |
| Podregion lubelski Subregion | 15823 | 8504 | 244 | 18096 | 8130 | 526 | -2273 | -1,89 |
| Powiaty: Powiaty: | | | | | | | | |
| <i>Powiats:</i> | | | | | | | | |
| janowski | 490 | 185 | 12 | 653 | 316 | 21 | -163 | -3,37 |
| kraśnicki | 1096 | 442 | 27 | 1333 | 624 | 47 | -237 | -2,37 |
| lubartowski | 1137 | 530 | 15 | 1361 | 626 | 26 | -224 | -2,45 |
| lubelski | 3343 | 2391 | 25 | 1944 | 981 | 57 | 1399 | 9,85 |
| łęczyński | 975 | 554 | 10 | 1142 | 407 | 25 | -167 | -2,90 |
| łukowski | 1066 | 395 | 14 | 1625 | 843 | 13 | -559 | -5,12 |
| opolski | 787 | 405 | 6 | 995 | 473 | 15 | -208 | -3,26 |
| puławski | 1623 | 905 | 25 | 1845 | 844 | 52 | -222 | -1,91 |
| rycki | 819 | 415 | 5 | 1325 | 811 | 15 | -506 | -8,52 |
| świdnicki | 1124 | 679 | 17 | 1036 | 473 | 65 | 88 | 1,21 |
| Miasto na prawach powiatu: City with powiat status: | | | | | | | | |
| Lublin | 3363 | 1603 | 88 | 4837 | 1732 | 190 | -1474 | -4,29 |

a Zameldowania. b Wymeldowania.

a Registrations. b Cancelled registrations.

TABL. 7 (19). **MIGRACJE WEWNĘTRZNE LUDNOŚCI NA POBYT STAŁY W 2007 R.**
INTERNAL MIGRATION OF POPULATION FOR PERMANENT RESIDENCE IN 2007

| WYSZCZEGÓLNIENIE <i>SPECIFICATION</i> | Napływ ^a <i>Inflow^a</i> | | | Odpływ ^b <i>Outflow^b</i> | | | Saldo migracji <i>Net migration</i> | | |
|---|--|-----------------------------------|----------------------------------|---|------------------------------------|-----------------------------------|--|-------------------------------------|---------------------------------|
| | ogółem <i>total</i> | do miast <i>to urban areas</i> | na wieś <i>to rural areas</i> | ogółem <i>total</i> | z miast <i>from urban areas</i> | ze wsi <i>from rural areas</i> | ogółem <i>total</i> | w miastach <i>in urban areas</i> | na wsi <i>in rural areas</i> |
| OGÓŁEM TOTAL | | | | | | | | | |
| WOJEWÓDZTWO VOIVODSHIP | 27615 | 10788 | 16827 | 32758 | 15926 | 16832 | -5143 | -5138 | -5 |
| Podregion białkopodlaski..... Subregion | 3975 | 1357 | 2618 | 5143 | 1984 | 3159 | -1168 | -627 | -541 |
| Powiaty: <i>Powiats:</i> | | | | | | | | | |
| białski | 1588 | 260 | 1328 | 1914 | 354 | 1560 | -326 | -94 | -232 |
| parczewski | 463 | 141 | 322 | 623 | 203 | 420 | -160 | -62 | -98 |
| radzyński | 725 | 193 | 532 | 983 | 308 | 675 | -258 | -115 | -143 |
| włodawski | 581 | 145 | 436 | 797 | 293 | 504 | -216 | -148 | -68 |
| Miasto na prawach powiatu: <i>City with powiat status:</i> | | | | | | | | | |
| Biała Podlaska | 618 | 618 | - | 826 | 826 | - | -208 | -208 | - |
| Podregion chełmsko-zamojski . Subregion | 8061 | 2840 | 5221 | 10045 | 3841 | 6204 | -1984 | -1001 | -983 |
| Powiaty: <i>Powiats:</i> | | | | | | | | | |
| biłgorajski | 1060 | 387 | 673 | 1283 | 458 | 825 | -223 | -71 | -152 |
| chełmski | 1173 | 90 | 1083 | 1284 | 88 | 1196 | -111 | 2 | -113 |
| hrubieszowski | 711 | 202 | 509 | 1238 | 353 | 885 | -527 | -151 | -376 |
| krasnostawski | 877 | 230 | 647 | 984 | 266 | 718 | -107 | -36 | -71 |
| tomaszowski | 1049 | 246 | 803 | 1520 | 405 | 1115 | -471 | -159 | -312 |
| zamojski | 1733 | 227 | 1506 | 1663 | 198 | 1465 | 70 | 29 | 41 |
| Miasta na prawach powiatu: <i>Cities with powiat status:</i> | | | | | | | | | |
| Chełm | 697 | 697 | - | 1010 | 1010 | - | -313 | -313 | - |
| Zamość | 761 | 761 | - | 1063 | 1063 | - | -302 | -302 | - |
| Podregion lubelski.... Subregion | 15579 | 6591 | 8988 | 17570 | 10101 | 7469 | -1991 | -3510 | 1519 |
| Powiaty: <i>Powiats:</i> | | | | | | | | | |
| janowski | 478 | 164 | 314 | 632 | 177 | 455 | -154 | -13 | -141 |
| kraśnicki | 1069 | 367 | 702 | 1286 | 552 | 734 | -217 | -185 | -32 |
| lubartowski | 1122 | 318 | 804 | 1335 | 531 | 804 | -213 | -213 | - |
| lubelski | 3318 | 142 | 3176 | 1887 | 226 | 1661 | 1431 | -84 | 1515 |
| łęczyński | 965 | 218 | 747 | 1117 | 580 | 537 | -152 | -362 | 210 |
| lukowski | 1052 | 321 | 731 | 1612 | 552 | 1060 | -560 | -231 | -329 |
| opolski | 781 | 167 | 614 | 980 | 418 | 562 | -199 | -251 | 52 |
| puławski | 1598 | 595 | 1003 | 1793 | 1017 | 776 | -195 | -422 | 227 |
| rycki | 814 | 472 | 342 | 1310 | 814 | 496 | -496 | -342 | -154 |
| świdnicki..... | 1107 | 552 | 555 | 971 | 587 | 384 | 136 | -35 | 171 |
| Miasto na prawach powiatu: <i>City with powiat status:</i> | | | | | | | | | |
| Lublin | 3275 | 3275 | - | 4647 | 4647 | - | -1372 | -1372 | - |

a Zameldowania. *b* Wymeldowania.

a Registrations. *b* Cancelled registrations.

TABL. 7 (19). **MIGRACJE WEWNĘTRZNE LUDNOŚCI NA POBYT STAŁY W 2007 R. (dok.)**
INTERNAL MIGRATION OF POPULATION FOR PERMANENT RESIDENCE IN 2007 (cont.)

| WYSZCZEGÓLNIENIE SPECIFICATION | Napływ ^a Inflow ^a | | | Odpływ ^b Outflow ^b | | | Saldo migracji Net migration | | |
|--|--|-------------------------------|------------------------------|---|--------------------------------|-------------------------------|---------------------------------|---------------------------------|-----------------------------|
| | ogółem total | do miast to urban areas | na wieś to rural areas | ogółem total | z miast from urban areas | ze wsi from rural areas | ogółem total | w miastach in urban areas | na wsi in rural areas |
| | W tym KOBIETY | | | Of which FEMALES | | | | | |
| WOJEWÓDZTWO VOIVODSHIP | 14830 | 5927 | 8903 | 17837 | 8417 | 9420 | -3007 | -2490 | -517 |
| Podregion białskopodlaski Subregion | 2132 | 722 | 1410 | 2860 | 1044 | 1816 | -728 | -322 | -406 |
| Powiaty: Powiats: | | | | | | | | | |
| białski | 852 | 136 | 716 | 1067 | 195 | 872 | -215 | -59 | -156 |
| parczewski | 250 | 77 | 173 | 356 | 114 | 242 | -106 | -37 | -69 |
| radzyński | 406 | 106 | 300 | 574 | 159 | 415 | -168 | -53 | -115 |
| włodawski | 293 | 72 | 221 | 423 | 136 | 287 | -130 | -64 | -66 |
| Miasto na prawach powiatu: City with powiat status: | | | | | | | | | |
| Biała Podlaska | 331 | 331 | - | 440 | 440 | - | -109 | -109 | - |
| Podregion chełmsko-zamojski Subregion | 4315 | 1575 | 2740 | 5424 | 2035 | 3389 | -1109 | -460 | -649 |
| Powiaty: Powiats: | | | | | | | | | |
| biłgorajski | 590 | 225 | 365 | 709 | 257 | 452 | -119 | -32 | -87 |
| chełmski | 616 | 48 | 568 | 693 | 46 | 647 | -77 | 2 | -79 |
| hrubieszowski | 364 | 101 | 263 | 667 | 179 | 488 | -303 | -78 | -225 |
| krasnostawski | 454 | 115 | 339 | 537 | 144 | 393 | -83 | -29 | -54 |
| tomaszowski | 589 | 151 | 438 | 865 | 221 | 644 | -276 | -70 | -206 |
| zamojski | 884 | 117 | 767 | 863 | 98 | 765 | 21 | 19 | 2 |
| Miasta na prawach powiatu: Cities with powiat status: | | | | | | | | | |
| Chelm | 399 | 399 | - | 540 | 540 | - | -141 | -141 | - |
| Zamość | 419 | 419 | - | 550 | 550 | - | -131 | -131 | - |
| Podregion lubelski Subregion | 8383 | 3630 | 4753 | 9553 | 5338 | 4215 | -1170 | -1708 | 538 |
| Powiaty: Powiats: | | | | | | | | | |
| janowski | 262 | 89 | 173 | 351 | 104 | 247 | -89 | -15 | -74 |
| kraśnicki | 560 | 186 | 374 | 666 | 280 | 386 | -106 | -94 | -12 |
| lubartowski | 609 | 165 | 444 | 746 | 297 | 449 | -137 | -132 | -5 |
| lubelski | 1736 | 82 | 1654 | 1062 | 121 | 941 | 674 | -39 | 713 |
| łęczyński | 511 | 113 | 398 | 630 | 314 | 316 | -119 | -201 | 82 |
| łukowski | 570 | 170 | 400 | 881 | 293 | 588 | -311 | -123 | -188 |
| opolski | 417 | 98 | 319 | 549 | 213 | 336 | -132 | -115 | -17 |
| puławski | 842 | 332 | 510 | 968 | 514 | 454 | -126 | -182 | 56 |
| rycki | 420 | 239 | 181 | 718 | 440 | 278 | -298 | -201 | -97 |
| świdnicki | 602 | 302 | 300 | 535 | 315 | 220 | 67 | -13 | 80 |
| Miasto na prawach powiatu: City with powiat status: | | | | | | | | | |
| Lublin | 1854 | 1854 | - | 2447 | 2447 | - | -593 | -593 | - |

a Zameldowania. b Wymeldowania.

a Registrations. b Cancelled registrations.

DZIAŁ V RYNEK PRACY
CHAPTER V LABOUR MARKET

TABL. 1 (20). **PRACUJĄCY^a W 2007 R.**
Stan w dniu 31 XII
EMPLOYED PERSONS^a IN 2007
As of 31 XII

| WYSZCZEGÓLNIENIE SPECIFICATION | Ogółem Grand total | | Rolnictwo, łowiectwo i leśnictwo; rybactwo <i>Agriculture, hunting and forestry; fishing</i> | Przemysł i budownictwo <i>Industry and construction</i> | Usługi Services | |
|--|-----------------------|------------------------------------|--|---|--------------------|--------------------------|
| | ogółem total | w tym kobiety of which women | | | rynkowe market | nierynkowe non-market |
| WOJEWÓDZTWO VOIVODSHIP | 359447 | 182666 | 5459 | 112229 | 108561 | 133198 |
| PODREGION BIALSKOPODLASKI SUBREGION | 44539 | 23473 | 1151 | 12220 | 13945 | 17223 |
| POWIATY POWIATS | | | | | | |
| BIALSKI | 13374 | 6683 | 445 | 3266 | 5310 | 4353 |
| Gminy miejskie <i>Urban gminas</i> | | | | | | |
| Mieźrzec Podlaski | 3755 | 1974 | 43 | 1428 | 1312 | 972 |
| Terespol | 1258 | 569 | # | # | 564 | 615 |
| Gminy wiejskie <i>Rural gminas</i> | | | | | | |
| Biała Podlaska | 899 | 477 | 15 | 142 | 415 | 327 |
| Drelów | 305 | 162 | 38 | 51 | 55 | 161 |
| Janów Podlaski | 527 | 301 | 73 | 169 | 89 | 196 |
| Kodeń | 325 | 154 | 30 | - | 157 | 138 |
| Konstantynów | 340 | 248 | 37 | 46 | 52 | 205 |
| Leśna Podlaska | 229 | 163 | # | # | 68 | 142 |
| Łomazy | 273 | 188 | 19 | 27 | 88 | 139 |
| Mieźrzec Podlaski | 782 | 429 | 12 | 510 | 55 | 205 |
| Piszczac | 714 | 323 | 36 | 325 | 121 | 232 |
| Rokitno | 176 | 79 | 41 | 28 | 23 | 84 |
| Rossosz | 261 | 120 | 8 | 147 | 35 | 71 |
| Sławatycze | 198 | 112 | # | # | 56 | 121 |
| Sosnowka | 115 | 81 | 8 | 17 | 32 | 58 |
| Terespol | 2018 | 647 | 35 | 57 | 1636 | 290 |
| Tuczna | 122 | 86 | # | # | 19 | 78 |
| Wisznice | 391 | 231 | 11 | 55 | 136 | 189 |
| Zalesie | 686 | 339 | 11 | 148 | 397 | 130 |
| PARCZEWSKI | 4326 | 2329 | 200 | 1311 | 919 | 1896 |
| Gmina miejsko-wiejska <i>Urban-rural gmina</i> | | | | | | |
| Parczew | 3023 | 1567 | 11 | 1192 | 658 | 1162 |
| w tym miasto | 2446 | 1329 | # | # | 622 | 1113 |
| <i>of which urban area</i> | | | | | | |
| Gminy wiejskie <i>Rural gminas</i> | | | | | | |
| Dębowa Kłoda | 172 | 88 | 37 | 3 | 28 | 104 |
| Jabłoń | 306 | 200 | 29 | 15 | 64 | 198 |
| Milanów | 216 | 157 | # | # | 56 | 152 |
| Podęwórze | 80 | 54 | # | # | 14 | 52 |
| Siemień | 303 | 157 | 37 | 83 | 45 | 138 |
| Sosnowica | 226 | 106 | 69 | 13 | 54 | 90 |

^a Według faktycznego miejsca pracy i rodzaju działalności; bez podmiotów gospodarczych o liczbie pracujących do 9 osób, rolników indywidualnych oraz fundacji, stowarzyszeń, partii politycznych, związków zawodowych, organizacji społecznych, organizacji pracodawców, samorządu gospodarczego i zawodowego oraz duchownych.

^a By actual workplace and kind of activity; excluding economic entities employing up to 9 persons, individual farmers as well as foundations, associations, political parties, trade unions, social organizations, organizations of employers, economic and professional councils as well as clergy.

TABL. 1 (20). **PRACUJĄCY^a W 2007 R. (cd.)**
Stan w dniu 31 XII
EMPLOYED PERSONS^a IN 2007 (cont.)
As of 31 XII

| WYSZCZEGÓLNIENIE SPECIFICATION | Ogółem Grand total | | Rolnictwo, łowiectwo i leśnictwo; rybactwo Agriculture, hunting and forestry; fishing | Przemysł i budownictwo Industry and construction | Usługi Services | |
|--------------------------------------|-----------------------|------------------------------------|--|---|--------------------|--------------------------|
| | ogółem total | w tym kobiety of which women | | | rynkowe market | nierynkowe non-market |
| PODREGION | | | | | | |
| BIALSKOPODLASKI (dok.) | | | | | | |
| SUBREGION (cont.) | | | | | | |
| POWIATY (dok.) | | | | | | |
| POWIATS (cont.) | | | | | | |
| RADZYŃSKI | 7582 | 4370 | 96 | 2719 | 1519 | 3248 |
| Gmina miejska Urban gmina | | | | | | |
| Radzyń Podlaski | 5068 | 3039 | 26 | 2078 | 922 | 2042 |
| Gminy wiejskie Rural gminas | | | | | | |
| Borki | 296 | 176 | 4 | 66 | 69 | 157 |
| Czemierniki | 167 | 105 | 5 | 12 | 16 | 134 |
| Kąkolewnica Wschodnia | 418 | 247 | 11 | 47 | 151 | 209 |
| Komarówka Podlaska | 234 | 140 | 8 | 56 | 46 | 124 |
| Radzyń Podlaski | 567 | 209 | 20 | 206 | 169 | 172 |
| Ulan-Majorat | 290 | 174 | 15 | 31 | 92 | 152 |
| Wołyń | 542 | 280 | 7 | 223 | 54 | 258 |
| WŁODAWSKI | 4926 | 2674 | 292 | 1174 | 1080 | 2380 |
| Gmina miejska Urban gmina | | | | | | |
| Włodawa | 2862 | 1582 | 10 | 529 | 783 | 1540 |
| Gminy wiejskie Rural gminas | | | | | | |
| Hanna | 166 | 96 | 13 | 34 | 26 | 93 |
| Hańsk | 622 | 300 | 68 | 414 | 40 | 100 |
| Stary Brus | 111 | 64 | 25 | 10 | 10 | 66 |
| Urszulin | 268 | 145 | 34 | 9 | 78 | 147 |
| Włodawa | 484 | 262 | 79 | 115 | 82 | 208 |
| Wola Uhruska | 266 | 129 | 45 | 63 | 56 | 102 |
| Wryki | 147 | 96 | 18 | - | 5 | 124 |
| MIASTO NA PRAWACH POWIATU | | | | | | |
| CITY WITH POWIAT STATUS | | | | | | |
| BIAŁA PODLASKA | 14331 | 7417 | 118 | 3750 | 5117 | 5346 |

^a Według faktycznego miejsca pracy i rodzaju działalności; bez podmiotów gospodarczych o liczbie pracujących do 9 osób, rolników indywidualnych oraz fundacji, stowarzyszeń, partii politycznych, związków zawodowych, organizacji społecznych, organizacji pracodawców, samorządu gospodarczego i zawodowego oraz duchownych.

^a By actual workplace and kind of activity; excluding economic entities employing up to 9 persons, individual farmers as well as foundations, associations, political parties, trade unions, social organizations, organizations of employers, economic and professional councils as well as clergy.

TABL. 1 (20). **PRACUJĄCY^a W 2007 R. (cd.)**
Stan w dniu 31 XII
EMPLOYED PERSONS^a IN 2007 (cont.)
As of 31 XII

| WYSZCZEGÓLNIENIE SPECIFICATION | Ogółem Grand total | | Rolnictwo, łowiectwo i leśnictwo; rybactwo Agriculture, hunting and forestry; fishing | Przemysł i budownictwo Industry and construction | Usługi Services | |
|---|-----------------------|------------------------------------|--|---|--------------------|--------------------------|
| | ogółem total | w tym kobiety of which women | | | rynkowe market | nierynkowe non-market |
| PODREGION CHEŁMSKO-ZAMOJSKI..... SUBREGION | 90694 | 44665 | 2134 | 28236 | 24429 | 35895 |
| POWIATY POWIATS | | | | | | |
| BIŁGORAJSKI | 14770 | 6769 | 329 | 6728 | 2676 | 5037 |
| Gmina miejska Urban gmina | | | | | | |
| Biłgoraj..... | 8991 | 4078 | 36 | 4164 | 1944 | 2847 |
| Gminy miejsko-wiejskie Urban-rural gminas | | | | | | |
| Frampol..... | 365 | 247 | 6 | 82 | 119 | 158 |
| w tym miasto..... of which urban area | 259 | 180 | 5 | 54 | 108 | 92 |
| Józefów..... | 770 | 406 | 81 | 320 | 113 | 256 |
| w tym miasto..... of which urban area | 622 | 319 | 65 | 302 | 88 | 167 |
| Tarnogród..... | 662 | 369 | 15 | 167 | 104 | 376 |
| w tym miasto..... of which urban area | 503 | 284 | # | # | 92 | 275 |
| Gminy wiejskie Rural gminas | | | | | | |
| Aleksandrów | 145 | 71 | 12 | 50 | 9 | 74 |
| Biłgoraj..... | 1059 | 400 | 40 | 636 | 58 | 325 |
| Biszczka..... | 204 | 89 | 26 | 56 | 18 | 104 |
| Goraj | 176 | 116 | 3 | 21 | 65 | 87 |
| Księżpol | 643 | 241 | 8 | 430 | 37 | 168 |
| Łukowa..... | 804 | 198 | 11 | 637 | 59 | 97 |
| Obsza..... | 263 | 120 | 40 | 66 | 44 | 113 |
| Potok Górny..... | 215 | 146 | 30 | 8 | 42 | 135 |
| Tereszpol | 236 | 128 | 6 | 86 | 33 | 111 |
| Turobin..... | 237 | 160 | 15 | 5 | 31 | 186 |
| CHEŁMSKI | 5106 | 2871 | 237 | 857 | 1049 | 2963 |
| Gmina miejska Urban gmina | | | | | | |
| Rejowiec Fabryczny..... | 521 | 250 | - | 248 | 61 | 212 |
| Gminy wiejskie Rural gminas | | | | | | |
| Białopole | 277 | 160 | 56 | 25 | 64 | 132 |
| Chełm..... | 764 | 471 | 30 | 106 | 163 | 465 |
| Dorohusk..... | 966 | 440 | 23 | 152 | 315 | 476 |
| Dubienka..... | 146 | 96 | 3 | 13 | 14 | 116 |
| Kamień..... | 136 | 105 | 6 | - | 13 | 117 |
| Leśnowice | 184 | 111 | 24 | 9 | 39 | 112 |
| Rejowiec | 384 | 214 | 21 | 133 | 40 | 190 |
| Rejowiec Fabryczny..... | 298 | 151 | 10 | 30 | 132 | 126 |

^a Według faktycznego miejsca pracy i rodzaju działalności; bez podmiotów gospodarczych o liczbie pracujących do 9 osób, rolników indywidualnych oraz fundacji, stowarzyszeń, partii politycznych, związków zawodowych, organizacji społecznych, organizacji pracodawców, samorządu gospodarczego i zawodowego oraz duchownych.

^a By actual workplace and kind of activity; excluding economic entities employing up to 9 persons, individual farmers as well as foundations, associations, political parties, trade unions, social organizations, organizations of employers, economic and professional councils as well as clergy.

TABL. 1 (20). **PRACUJĄCY^a W 2007 R. (cd.)**
Stan w dniu 31 XII
EMPLOYED PERSONS^a IN 2007 (cont.)
As of 31 XII

| WYSZCZEGÓLNIENIE SPECIFICATION | Ogółem Grand total | | Rolnictwo, łowiectwo i leśnictwo; rybactwo Agriculture, hunting and forestry; fishing | Przemysł i budownictwo Industry and construction | Usługi Services | |
|--|-----------------------|------------------------------------|--|---|--------------------|--------------------------|
| | ogółem total | w tym kobiety of which women | | | rynkowe market | nierynkowe non-market |
| PODREGION CHEŁMSKO-ZAMOJSKI (cd.) SUBREGION (cont.) | | | | | | |
| POWIATY (cd.) POWIATS (cont.) | | | | | | |
| CHEŁMSKI (dok.) | | | | | | |
| Gminy wiejskie (dok.) Rural gminas (cont.) | | | | | | |
| Ruda-Huta..... | 155 | 98 | 10 | 22 | 13 | 110 |
| Sawin..... | 266 | 165 | 18 | 6 | 50 | 192 |
| Siedliszcze..... | 434 | 257 | 12 | 44 | 72 | 306 |
| Wierzbica..... | 254 | 154 | 11 | 42 | 28 | 173 |
| Wojślawice..... | 165 | 100 | 8 | 15 | 28 | 114 |
| Żmudź..... | 156 | 99 | 5 | 12 | 17 | 122 |
| HRUBIESZOWSKI..... | 7435 | 3821 | 375 | 1944 | 1790 | 3326 |
| Gmina miejska Urban gmina | | | | | | |
| Hrubieszów..... | 4071 | 2208 | 20 | 749 | 1281 | 2021 |
| Gminy wiejskie Rural gminas | | | | | | |
| Dołhobyczów..... | 311 | 175 | 57 | 6 | 69 | 179 |
| Horodło..... | 510 | 225 | 25 | 235 | 45 | 205 |
| Hrubieszów..... | 408 | 208 | 80 | 96 | 72 | 160 |
| Mircze..... | 474 | 245 | 135 | 65 | 45 | 229 |
| Trzeszczany..... | 318 | 171 | 6 | 144 | 45 | 123 |
| Uchanie..... | 309 | 154 | 7 | 121 | 64 | 117 |
| Werbkowice..... | 1034 | 435 | 45 | 528 | 169 | 292 |
| KRASNOSTAWSKI..... | 9171 | 4557 | 240 | 3619 | 1671 | 3641 |
| Gmina miejska Urban gmina | | | | | | |
| Krasnystaw..... | 6039 | 3013 | 35 | 2636 | 1198 | 2170 |
| Gminy wiejskie Rural gminas | | | | | | |
| Fajslawice..... | 308 | 170 | 6 | 101 | 63 | 138 |
| Gorzków..... | 134 | 83 | # | # | 37 | 93 |
| Izbica..... | 435 | 233 | 8 | 111 | 47 | 269 |
| Krasnystaw..... | 975 | 346 | 56 | 612 | 69 | 238 |
| Kraśniczyn..... | 247 | 167 | 10 | 3 | 53 | 181 |
| Łopiennik Górny..... | 157 | 105 | # | # | 39 | 100 |
| Rudnik..... | 161 | 79 | # | # | 58 | 98 |
| Siennica Różana..... | 346 | 164 | 112 | 34 | 31 | 169 |
| Żółkiewka..... | 369 | 197 | 7 | 101 | 76 | 185 |
| TOMASZOWSKI..... | 11343 | 5198 | 581 | 3900 | 2501 | 4361 |
| Gmina miejska Urban gmina | | | | | | |
| Tomaszów Lubelski..... | 6064 | 2851 | 58 | 1873 | 1788 | 2345 |

^a Według faktycznego miejsca pracy i rodzaju działalności; bez podmiotów gospodarczych o liczbie pracujących do 9 osób, rolników indywidualnych oraz fundacji, stowarzyszeń, partii politycznych, związków zawodowych, organizacji społecznych, organizacji pracodawców, samorządu gospodarczego i zawodowego oraz duchownych.

^a By actual workplace and kind of activity; excluding economic entities employing up to 9 persons, individual farmers as well as foundations, associations, political parties, trade unions, social organizations, organizations of employers, economic and professional councils as well as clergy.

TABL. 1 (20). **PRACUJĄCY^a W 2007 R. (cd.)**
Stan w dniu 31 XII
EMPLOYED PERSONS^a IN 2007 (cont.)
As of 31 XII

| WYSZCZEGÓLNIENIE SPECIFICATION | Ogółem Grand total | | Rolnictwo, łowiectwo i leśnictwo; rybactwo Agriculture, hunting and forestry; fishing | Przemysł i budownictwo Industry and construction | Usługi Services | |
|--|-----------------------|------------------------------------|--|---|--------------------|--------------------------|
| | ogółem total | w tym kobiety of which women | | | rynkowe market | nierynkowe non-market |
| PODREGION CHEŁMSKO-ZAMOJSKI (cd.) SUBREGION (cont.) | | | | | | |
| POWIATY (cd.) POWIATS (cont.) | | | | | | |
| TOMASZOWSKI (dok.) | | | | | | |
| Gmina miejsko-wiejska Urban-rural gmina | | | | | | |
| Tyszowce | 498 | 273 | 17 | 170 | 31 | 280 |
| w tym miasto | 408 | 242 | 3 | 132 | 30 | 243 |
| of which urban area | | | | | | |
| Gminy wiejskie Rural gminas | | | | | | |
| Bełżec | 649 | 150 | 4 | 517 | 45 | 83 |
| Jarczów | 159 | 107 | 4 | - | 64 | 91 |
| Krynice | 138 | 75 | 26 | 10 | 17 | 85 |
| Lubycza Królewska | 894 | 382 | 174 | 116 | 174 | 430 |
| Łaszczów | 915 | 427 | 64 | 555 | 103 | 193 |
| Rachanie | 400 | 182 | 23 | 163 | 55 | 159 |
| Susiec | 392 | 213 | 29 | 100 | 58 | 205 |
| Tarnawatka | 328 | 114 | 41 | 146 | 31 | 110 |
| Telatyn | 160 | 79 | 30 | 24 | 24 | 82 |
| Tomaszów Lubelski | 461 | 202 | 39 | 220 | 46 | 156 |
| Ulhówek | 285 | 143 | 72 | 6 | 65 | 142 |
| ZAMOJSKI | 8928 | 4564 | 240 | 3366 | 1732 | 3590 |
| Gminy miejsko-wiejskie Urban-rural gminas | | | | | | |
| Krasnobród | 789 | 481 | 34 | 217 | 79 | 459 |
| w tym miasto | 478 | 320 | 10 | 48 | 63 | 357 |
| of which urban area | | | | | | |
| Szczebrzeszyn | 1008 | 502 | 7 | 256 | 231 | 514 |
| w tym miasto | 688 | 389 | # | # | 143 | 431 |
| of which urban area | | | | | | |
| Zwierzyniec | 1949 | 880 | 42 | 1462 | 161 | 284 |
| w tym miasto | 1857 | 841 | 32 | 1451 | 128 | 246 |
| of which urban area | | | | | | |
| Gminy wiejskie Rural gminas | | | | | | |
| Adamów | 831 | 440 | 3 | 698 | 12 | 118 |
| Grabowiec | 201 | 119 | 8 | 31 | 41 | 121 |
| Komarów - Osada | 157 | 112 | 11 | - | 17 | 129 |
| Łabunie | 352 | 235 | 10 | 114 | 25 | 203 |
| Miączyn | 219 | 133 | # | # | 44 | 157 |
| Nielisz | 221 | 145 | 11 | 9 | 45 | 156 |
| Radecznicza | 463 | 320 | 4 | 6 | 26 | 427 |
| Sitno | 342 | 216 | # | # | 111 | 210 |
| Skierbieszów | 213 | 123 | 17 | - | 63 | 133 |
| Stary Zamość | 216 | 130 | 29 | 16 | 26 | 145 |
| Sułów | 250 | 182 | 7 | 11 | 52 | 180 |
| Zamość | 1717 | 546 | 38 | 526 | 799 | 354 |

^a Według faktycznego miejsca pracy i rodzaju działalności; bez podmiotów gospodarczych o liczbie pracujących do 9 osób, rolników indywidualnych oraz fundacji, stowarzyszeń, partii politycznych, związków zawodowych, organizacji społecznych, organizacji pracodawców, samorządu gospodarczego i zawodowego oraz duchownych.

^a By actual workplace and kind of activity; excluding economic entities employing up to 9 persons, individual farmers as well as foundations, associations, political parties, trade unions, social organizations, organizations of employers, economic and professional councils as well as clergy.

TABL. 1 (20). **PRACUJĄCY^a W 2007 R. (cd.)**
Stan w dniu 31 XII
EMPLOYED PERSONS^a IN 2007 (cont.)
As of 31 XII

| WYSZCZEGÓLNIENIE SPECIFICATION | Ogółem Grand total | | Rolnictwo, łowiectwo i leśnictwo; rybactwo Agriculture, hunting and forestry; fishing | Przemysł i budownictwo Industry and construction | Usługi Services | |
|---|-----------------------|------------------------------------|--|---|--------------------|--------------------------|
| | ogółem total | w tym kobiety of which women | | | rynkowe market | nierynkowe non-market |
| PODREGION CHEŁMSKO-ZAMOJSKI (dok.) SUBREGION (cont.) | | | | | | |
| POWIATY (dok.) POWIATS (cont.) | | | | | | |
| MIASTA NA PRAWACH POWIATU CITIES WITH POWIAT STATUS | | | | | | |
| CHEŁM..... | 15905 | 7848 | 48 | 4219 | 5597 | 6041 |
| ZAMOŚĆ..... | 18036 | 9037 | 84 | 3603 | 7413 | 6936 |
| PODREGION LUBELSKI..... SUBREGION | 224214 | 114528 | 2174 | 71773 | 70187 | 80080 |
| POWIATY POWIATS | | | | | | |
| JANOWSKI..... | 5911 | 2914 | 113 | 2529 | 914 | 2355 |
| Gmina miejsko-wiejska Urban-rural gmina | | | | | | |
| Janów Lubelski..... | 4107 | 1780 | 60 | 1914 | 606 | 1527 |
| w tym miasto..... of which urban area | 4001 | 1716 | 42 | 1912 | 565 | 1482 |
| Gminy wiejskie Rural gminas | | | | | | |
| Batorz..... | 216 | 132 | # | 94 | # | 91 |
| Chrzanów..... | 105 | 75 | # | - | # | 79 |
| Dzwola..... | 260 | 166 | 11 | 39 | 63 | 147 |
| Godziszów..... | 338 | 189 | 4 | 88 | 92 | 154 |
| Modliborzyce..... | 662 | 423 | 14 | 394 | 66 | 188 |
| Potok Wielki..... | 223 | 149 | 17 | - | 37 | 169 |
| KRAŚNICKI..... | 13758 | 6841 | 201 | 6445 | 2535 | 4577 |
| Gmina miejska Urban gmina | | | | | | |
| Kraśnik..... | 10224 | 4667 | 55 | 5844 | 1783 | 2542 |
| Gmina miejsko-wiejska Urban-rural gmina | | | | | | |
| Annapol..... | 735 | 408 | 21 | 249 | 171 | 294 |
| w tym miasto..... of which urban area | 526 | 308 | 14 | 187 | 128 | 197 |
| Gminy wiejskie Rural gminas | | | | | | |
| Dzierzkowice..... | 171 | 113 | 3 | # | # | 125 |
| Gościeradów..... | 462 | 292 | 79 | 28 | 39 | 316 |
| Kraśnik..... | 420 | 177 | 10 | 166 | 132 | 112 |
| Szastarka..... | 223 | 140 | # | 37 | # | 152 |
| Trzydnik Duży..... | 344 | 249 | 6 | 7 | 61 | 270 |
| Urzędów..... | 605 | 401 | 20 | 106 | 87 | 392 |
| Wilkołaz..... | 218 | 156 | # | # | 84 | 128 |
| Zakrzówek..... | 356 | 238 | 3 | 4 | 103 | 246 |

^a Według faktycznego miejsca pracy i rodzaju działalności; bez podmiotów gospodarczych o liczbie pracujących do 9 osób, rolników indywidualnych oraz fundacji, stowarzyszeń, partii politycznych, związków zawodowych, organizacji społecznych, organizacji pracodawców, samorządu gospodarczego i zawodowego oraz duchownych.

^a By actual workplace and kind of activity; excluding economic entities employing up to 9 persons, individual farmers as well as foundations, associations, political parties, trade unions, social organizations, organizations of employers, economic and professional councils as well as clergy.

TABL. 1 (20). **PRACUJĄCY^a W 2007 R. (cd.)**
Stan w dniu 31 XII
EMPLOYED PERSONS^a IN 2007 (cont.)
As of 31 XII

| WYSZCZEGÓLNIENIE SPECIFICATION | Ogółem Grand total | | Rolnictwo, łowiectwo i leśnictwo; rybactwo Agriculture, hunting and forestry; fishing | Przemysł i budownictwo Industry and construction | Usługi Services | |
|---|-----------------------|------------------------------------|--|---|--------------------|--------------------------|
| | ogółem total | w tym kobiety of which women | | | rynkowe market | nierynkowe non-market |
| PODREGION LUBELSKI (cd.) SUBREGION (cont.) | | | | | | |
| POWIATY (cd.) POWIATS (cont.) | | | | | | |
| LUBARTOWSKI..... | 10328 | 5585 | 220 | 3496 | 2776 | 3836 |
| Gmina miejska Urban gmina | | | | | | |
| Lubartów | 6033 | 3148 | 22 | 2313 | 1807 | 1891 |
| Gminy miejsko-wiejskie Urban-rural gminas | | | | | | |
| Kock | 440 | 292 | 23 | 38 | 74 | 305 |
| w tym miasto | 381 | 260 | 18 | 29 | 70 | 264 |
| of which urban area | | | | | | |
| Ostrów Lubelski | 511 | 313 | 10 | 118 | 105 | 278 |
| w tym miasto | 430 | 259 | # | # | 92 | 236 |
| of which urban area | | | | | | |
| Gminy wiejskie Rural gminas | | | | | | |
| Abramów | 190 | 131 | 11 | 6 | 74 | 99 |
| Firlej | 320 | 189 | 19 | 35 | 100 | 166 |
| Jeziorzany | 250 | 152 | 7 | 135 | 42 | 66 |
| Kamionka | 443 | 261 | 16 | 95 | 150 | 182 |
| Lubartów | 905 | 325 | 41 | 548 | 88 | 228 |
| Michów | 481 | 273 | 34 | 157 | 101 | 189 |
| Niedźwiada | 263 | 183 | 5 | 31 | 70 | 157 |
| Ostrówek | 182 | 116 | 12 | - | 70 | 100 |
| Serniki | 137 | 104 | 3 | 12 | 29 | 93 |
| Uścimów | 173 | 98 | 17 | 8 | 66 | 82 |
| LUBELSKI..... | 12096 | 6273 | 485 | 3940 | 3077 | 4594 |
| Gminy miejsko-wiejskie Urban-rural gminas | | | | | | |
| Bełżyce | 1625 | 928 | 20 | 396 | 313 | 896 |
| w tym miasto | 1266 | 671 | 12 | 291 | 292 | 671 |
| of which urban area | | | | | | |
| Bychawa | 1351 | 751 | 25 | 254 | 311 | 761 |
| w tym miasto | 1119 | 629 | - | 197 | 280 | 642 |
| of which urban area | | | | | | |
| Gminy wiejskie Rural gminas | | | | | | |
| Borzechów | 130 | 97 | 8 | 7 | 11 | 104 |
| Garbów | 762 | 393 | 51 | 317 | 147 | 247 |
| Głusk | 507 | 201 | 9 | 241 | 54 | 203 |
| Jabłonna | 329 | 214 | 11 | 94 | 31 | 193 |
| Jastków | 861 | 338 | 26 | 339 | 281 | 215 |
| Konopnica | 902 | 398 | 11 | 421 | 293 | 177 |

^a Według faktycznego miejsca pracy i rodzaju działalności; bez podmiotów gospodarczych o liczbie pracujących do 9 osób, rolników indywidualnych oraz fundacji, stowarzyszeń, partii politycznych, związków zawodowych, organizacji społecznych, organizacji pracodawców, samorządu gospodarczego i zawodowego oraz duchownych.

^a By actual workplace and kind of activity; excluding economic entities employing up to 9 persons, individual farmers as well as foundations, associations, political parties, trade unions, social organizations, organizations of employers, economic and professional councils as well as clergy.

TABL. 1 (20). **PRACUJĄCY^a W 2007 R. (cd.)**
Stan w dniu 31 XII
EMPLOYED PERSONS^a IN 2007 (cont.)
As of 31 XII

| WYSZCZEGÓLNIENIE SPECIFICATION | Ogółem Grand total | | Rolnictwo, łowiectwo i leśnictwo; rybactwo Agriculture, hunting and forestry; fishing | Przemysł i budownictwo Industry and construction | Usługi Services | |
|---|-----------------------|------------------------------------|--|---|--------------------|--------------------------|
| | ogółem total | w tym kobiety of which women | | | rynkowe market | nierynkowe non-market |
| PODREGION LUBELSKI (cd.) SUBREGION (cont.) | | | | | | |
| POWIATY (cd.) POWIATS (cont.) | | | | | | |
| LUBELSKI (dok.) | | | | | | |
| Gminy wiejskie (dok.) Rural gminas (cont.) | | | | | | |
| Krzczonów | 267 | 183 | # | - | # | 145 |
| Niedrzwica Duża | 1100 | 514 | 6 | 477 | 281 | 336 |
| Niemce | 2497 | 1188 | 242 | 963 | 894 | 398 |
| Strzyżewice | 700 | 458 | 3 | 252 | 80 | 365 |
| Wojciechów | 228 | 144 | 31 | 29 | 32 | 136 |
| Wólka | 541 | 274 | 35 | 135 | 155 | 216 |
| Wysokie | 188 | 127 | 4 | 15 | 41 | 128 |
| Zakrzew | 108 | 65 | # | - | # | 74 |
| ŁĘCZYŃSKI | 9852 | 3605 | 71 | 5600 | 1675 | 2506 |
| Gmina miejsko-wiejska Urban-rural gmina | | | | | | |
| Łęczna | 3042 | 1728 | 11 | 970 | 943 | 1118 |
| w tym miasto | 2776 | 1604 | 10 | 793 | 883 | 1090 |
| of which urban area | | | | | | |
| Gminy wiejskie Rural gminas | | | | | | |
| Cyców | 442 | 268 | # | 59 | # | 258 |
| Ludwin | 422 | 259 | # | 122 | # | 225 |
| Milejów | 775 | 504 | 18 | 251 | 136 | 370 |
| Puchaczów | 4835 | 619 | 8 | 4159 | 380 | 288 |
| Spiczyn | 336 | 227 | 14 | 39 | 36 | 247 |
| ŁUKOWSKI | 14001 | 7714 | 145 | 5429 | 3275 | 5152 |
| Gminy miejskie Urban gminas | | | | | | |
| Łuków | 8483 | 4477 | 10 | 3335 | 2323 | 2815 |
| Stoczek Łukowski | 611 | 388 | # | 246 | # | 195 |
| Gminy wiejskie Rural gminas | | | | | | |
| Adamów | 423 | 296 | 7 | 56 | 76 | 284 |
| Krzywda | 1200 | 654 | 8 | 731 | 80 | 381 |
| Łuków | 900 | 492 | 62 | 285 | 158 | 395 |
| Serokomla | 221 | 156 | 5 | 78 | 18 | 120 |
| Stanin | 407 | 281 | 20 | 23 | 95 | 269 |
| Stoczek Łukowski | 452 | 203 | 4 | 205 | 70 | 173 |
| Trzebieszów | 847 | 428 | 6 | 445 | 194 | 202 |
| Wojcieszków | 244 | 186 | 7 | 10 | 53 | 174 |
| Wola Mysłowska | 213 | 153 | 14 | 15 | 40 | 144 |

^a Według faktycznego miejsca pracy i rodzaju działalności; bez podmiotów gospodarczych o liczbie pracujących do 9 osób, rolników indywidualnych oraz fundacji, stowarzyszeń, partii politycznych, związków zawodowych, organizacji społecznych, organizacji pracodawców, samorządu gospodarczego i zawodowego oraz duchownych.

^a By actual workplace and kind of activity; excluding economic entities employing up to 9 persons, individual farmers as well as foundations, associations, political parties, trade unions, social organizations, organizations of employers, economic and professional councils as well as clergy.

TABL. 1 (20). **PRACUJĄCY^a W 2007 R. (cd.)**
Stan w dniu 31 XII
EMPLOYED PERSONS^a IN 2007 (cont.)
As of 31 XII

| WYSZCZEGÓLNIENIE SPECIFICATION | Ogółem Grand total | | Rolnictwo, łowiectwo i leśnictwo; rybactwo Agriculture, hunting and forestry; fishing | Przemysł i budownictwo Industry and construction | Usługi Services | |
|---|-----------------------|------------------------------------|--|---|--------------------|--------------------------|
| | ogółem total | w tym kobiety of which women | | | rynkowe market | nierynkowe non-market |
| PODREGION LUBELSKI (cd.) SUBREGION (cont.) | | | | | | |
| POWIATY (cd.) POWIATS (cont.) | | | | | | |
| OPOLSKI | 5962 | 3274 | 83 | 1729 | 1526 | 2624 |
| Gminy miejsko-wiejskie Urban-rural gminas | | | | | | |
| Opole Lubelskie | 2580 | 1422 | 49 | 747 | 665 | 1119 |
| w tym miasto | 2228 | 1266 | 5 | 650 | 596 | 977 |
| of which urban area | | | | | | |
| Poniatowa | 1789 | 878 | 5 | 599 | 524 | 661 |
| w tym miasto | 1672 | 803 | 3 | 558 | 509 | 602 |
| of which urban area | | | | | | |
| Gminy wiejskie Rural gminas | | | | | | |
| Chodel | 392 | 230 | # | 141 | # | 190 |
| Józefów nad Wisłą | 266 | 180 | 4 | 37 | 45 | 180 |
| Karczmiska | 437 | 264 | # | 168 | # | 205 |
| Łaziska | 224 | 132 | - | 20 | 92 | 112 |
| Wilków | 274 | 168 | 20 | 17 | 80 | 157 |
| PUŁAWSKI | 22735 | 10935 | 183 | 9273 | 6740 | 6539 |
| Gmina miejska Urban gmina | | | | | | |
| Puławy | 16652 | 7385 | 37 | 7581 | 5074 | 3960 |
| Gminy miejsko-wiejskie Urban-rural gminas | | | | | | |
| Kazimierz Dolny | 658 | 431 | # | # | 360 | 232 |
| w tym miasto | 599 | 390 | # | # | 344 | 202 |
| of which urban area | | | | | | |
| Natęczów | 1560 | 946 | 13 | 272 | 337 | 938 |
| w tym miasto | 1295 | 838 | - | 117 | 325 | 853 |
| of which urban area | | | | | | |
| Gminy wiejskie Rural gminas | | | | | | |
| Baranów | 256 | 144 | # | # | 84 | 108 |
| Janowiec | 253 | 156 | 13 | 86 | 42 | 112 |
| Końskowola | 979 | 453 | 53 | 422 | 289 | 215 |
| Kurów | 598 | 361 | 5 | 181 | 228 | 184 |
| Markuszów | 165 | 127 | - | 31 | 49 | 85 |
| Puławy | 669 | 313 | 19 | 276 | 169 | 205 |
| Wąwolnica | 580 | 380 | 9 | 269 | 13 | 289 |
| Żyrzyn | 365 | 239 | 24 | 35 | 95 | 211 |

^a Według faktycznego miejsca pracy i rodzaju działalności; bez podmiotów gospodarczych o liczbie pracujących do 9 osób, rolników indywidualnych oraz fundacji, stowarzyszeń, partii politycznych, związków zawodowych, organizacji społecznych, organizacji pracodawców, samorządu gospodarczego i zawodowego oraz duchownych.

^a By actual workplace and kind of activity; excluding economic entities employing up to 9 persons, individual farmers as well as foundations, associations, political parties, trade unions, social organizations, organizations of employers, economic and professional councils as well as clergy.

TABL. 1 (20). **PRACUJĄCY^a W 2007 R. (dok.)**
Stan w dniu 31 XII
EMPLOYED PERSONS^a IN 2007 (cont.)
As of 31 XII

| WYSZCZEGÓLNIENIE SPECIFICATION | Ogółem Grand total | | Rolnictwo, łowiectwo i leśnictwo; rybactwo Agriculture, hunting and forestry; fishing | Przemysł i budownictwo Industry and construction | Usługi Services | |
|--|-----------------------|------------------------------------|--|---|--------------------|--------------------------|
| | ogółem total | w tym kobiety of which women | | | rynkowe market | nierynkowe non-market |
| PODREGION LUBELSKI (dok.) SUBREGION (cont.) | | | | | | |
| POWIATY (dok.) POWIATS (cont.) | | | | | | |
| RYCKI | 8601 | 4628 | 140 | 3119 | 2276 | 3066 |
| Gmina miejska Urban gmina | | | | | | |
| Dęblin | 3570 | 1771 | 3 | 935 | 1385 | 1247 |
| Gmina miejsko-wiejska Urban-rural gmina | | | | | | |
| Ryki | 4017 | 2228 | 65 | 1971 | 706 | 1275 |
| w tym miasto | 3539 | 1954 | 49 | 1833 | 630 | 1027 |
| of which urban area | | | | | | |
| Gminy wiejskie Rural gminas | | | | | | |
| Kłoczew | 386 | 232 | 19 | 119 | 86 | 162 |
| Nowodwór | 172 | 114 | 15 | - | 39 | 118 |
| Stężycza | 264 | 183 | 5 | 88 | 31 | 140 |
| Ułęż | 192 | 100 | 33 | 6 | 29 | 124 |
| ŚWIDNICKI | 12117 | 5336 | 167 | 7072 | 2237 | 2641 |
| Gmina miejska Urban gmina | | | | | | |
| Świdnik | 9360 | 3852 | 145 | 5902 | 1544 | 1769 |
| Gmina miejsko-wiejska Urban-rural gmina | | | | | | |
| Piaski | 930 | 513 | 13 | 274 | 337 | 306 |
| w tym miasto | 558 | 342 | 4 | 189 | 162 | 203 |
| of which urban area | | | | | | |
| Gminy wiejskie Rural gminas | | | | | | |
| Melgiew | 832 | 296 | 5 | 532 | 101 | 194 |
| Rybczewice | 293 | 169 | # | # | 154 | 136 |
| Trawniki | 702 | 506 | # | # | 101 | 236 |
| MIASTO NA PRAWACH POWIATU CITY WITH POWIAT STATUS | | | | | | |
| LUBLIN | 108853 | 57423 | 366 | 23141 | 43156 | 42190 |

^a Według faktycznego miejsca pracy i rodzaju działalności; bez podmiotów gospodarczych o liczbie pracujących do 9 osób, rolników indywidualnych oraz fundacji, stowarzyszeń, partii politycznych, związków zawodowych, organizacji społecznych, organizacji pracodawców, samorządu gospodarczego i zawodowego oraz duchownych.

^a By actual workplace and kind of activity; excluding economic entities employing up to 9 persons, individual farmers as well as foundations, associations, political parties, trade unions, social organizations, organizations of employers, economic and professional councils as well as clergy.

TABL. 2 (21). PRACUJĄCY^a WEDŁUG RODZAJÓW DZIAŁALNOŚCI W 2007 R.
Stan w dniu 31 XII
EMPLOYED PERSONS^a BY KIND OF ACTIVITIES IN 2007
As of 31 XII

| WYSZCZEGÓLNIENIE SPECIFICATION | Ogółem Total | Rolnictwo, łowiectwo i leśnictwo; rybactwo Agriculture, hunting and forestry; fishing | Przemysł i budownictwo Industry and construction | Usługi Services | |
|--|-----------------|--|---|-------------------|--------------------------|
| | | | | rynkowe market | nierynkowe non-market |
| WOJEWÓDZTWO VOIVODSHIP | 634012 | 277927 | 112229 | 110656 | 133200 |
| Podregion białskopodlaski ... Subregion | 86351 | 42865 | 12220 | 14041 | 17225 |
| Powiaty: Powiats: | | | | | |
| białski | 32281 | 19326 | 3266 | 5335 | 4354 |
| parczewski | 10486 | 6350 | 1311 | 929 | 1896 |
| radzyński | 18199 | 10705 | 2719 | 1527 | 3248 |
| włodawski | 10398 | 5756 | 1174 | 1087 | 2381 |
| Miasto na prawach powiatu: City with powiat status: | | | | | |
| Biała Podlaska | 14987 | 728 | 3750 | 5163 | 5346 |
| Podregion chelmsko-zamojski Subregion | 192691 | 103743 | 28236 | 24817 | 35895 |
| Powiaty: Powiats: | | | | | |
| biłgorajski | 34239 | 19784 | 6728 | 2690 | 5037 |
| chelmski | 19620 | 14743 | 857 | 1057 | 2963 |
| hrubieszowski | 21159 | 14057 | 1944 | 1832 | 3326 |
| krasnostawski | 22511 | 13551 | 3619 | 1700 | 3641 |
| tomaszowski | 26224 | 15432 | 3900 | 2531 | 4361 |
| zamojski | 33557 | 24868 | 3366 | 1733 | 3590 |
| Miasta na prawach powiatu: Cities with powiat status: | | | | | |
| Chelm | 16572 | 619 | 4219 | 5693 | 6041 |
| Zamość | 18809 | 689 | 3603 | 7581 | 6936 |
| Podregion lubelski Subregion | 354970 | 131319 | 71773 | 71798 | 80080 |
| Powiaty: Powiats: | | | | | |
| janowski | 16438 | 10636 | 2529 | 918 | 2355 |
| kraśnicki | 28951 | 15357 | 6445 | 2572 | 4577 |
| lubartowski | 26132 | 16004 | 3496 | 2796 | 3836 |
| lubelski | 36157 | 24496 | 3940 | 3127 | 4594 |
| łęczyński | 17328 | 7505 | 5600 | 1717 | 2506 |
| lukowski | 31702 | 17824 | 5429 | 3297 | 5152 |
| opolski | 19028 | 13130 | 1729 | 1545 | 2624 |
| puławski | 33568 | 10955 | 9273 | 6801 | 6539 |
| rycki | 15911 | 7421 | 3119 | 2305 | 3066 |
| świdnicki..... | 18166 | 6196 | 7072 | 2257 | 2641 |
| Miasto na prawach powiatu: City with powiat status: | | | | | |
| Lublin..... | 111589 | 1795 | 23141 | 44463 | 42190 |

^a Według faktycznego miejsca pracy i rodzaju działalności; łącznie z fundacjami, stowarzyszeniami, partiami politycznymi, związkami zawodowymi, organizacjami społecznymi, organizacjami pracodawców, samorządem gospodarczym i zawodowym oraz z rolnikami indywidualnymi; bez podmiotów gospodarczych o liczbie pracujących do 9 osób.

^a By actual workplace and kind of activity; including foundations, associations, political parties, trade unions, social organizations, organizations of employers, economic and professional councils, as well as individual farmers; excluding economic entities employing up to 9 persons.

TABL. 3 (22). ZATRUDNIENIE I WYNAGRODZENIA ^a W 2007 R.
PAID EMPLOYMENT AND WAGES AND SALARIES ^a IN 2007

| WYSZCZEGÓLNIENIE SPECIFICATION | Ogółem Total | Sektor Sector | | Rolnictwo, łowiectwo i leśnictwo; rybactwo Agriculture, hunting and forestry; fishing | Przemysł i budownictwo Industry and construction | Usługi Services | |
|--|-----------------|---------------------|---------------------|--|--|--------------------|--------------------------|
| | | publiczny public | prywatny private | | | rynkowe market | nierynkowe non-market |
| PRZECIĘTNE ZATRUDNIENIE W OSOBACH AVERAGE PAID EMPLOYMENT IN PERSONS | | | | | | | |
| WOJEWÓDZTWO | 316735 | 176112 | 140623 | 3331 | 100349 | 83246 | 129809 |
| VOIVODSHIP | | | | | | | |
| Podregion białkopodlaski ... | 34360 | 19619 | 14741 | 901 | 9135 | 7476 | 16848 |
| Subregion | | | | | | | |
| Powiaty: | | | | | | | |
| <i>Powiats:</i> | | | | | | | |
| białski | 8486 | 4301 | 4185 | 356 | 2435 | 2122 | 3573 |
| parczewski | 3188 | 2095 | 1093 | 164 | 663 | 563 | 1798 |
| radzyński | 5880 | 3524 | 2356 | 68 | 1614 | 1118 | 3080 |
| włodawski | 3882 | 2679 | 1203 | 213 | 889 | 522 | 2258 |
| Miasto na prawach powiatu: | | | | | | | |
| <i>City with powiat status:</i> | | | | | | | |
| Biała Podlaska | 12924 | 7020 | 5904 | 100 | 3534 | 3151 | 6139 |
| Podregion chełmsko-zamojski | 74079 | 40295 | 33784 | 957 | 24575 | 15049 | 33498 |
| Subregion | | | | | | | |
| Powiaty: | | | | | | | |
| <i>Powiats:</i> | | | | | | | |
| biłgorajski | 13723 | 6185 | 7538 | 170 | 6154 | 2100 | 5299 |
| chełmski | 3800 | 2790 | 1010 | 131 | 704 | 350 | 2615 |
| hrubieszowski | 5028 | 3565 | 1463 | 120 | 1136 | 700 | 3072 |
| krasnostawski | 7492 | 4368 | 3124 | 112 | 2861 | 1062 | 3457 |
| tomaszowski | 8697 | 4480 | 4217 | 245 | 3222 | 1290 | 3940 |
| zamojski | 7104 | 3744 | 3360 | 106 | 2896 | 680 | 3422 |
| Miasta na prawach powiatu: | | | | | | | |
| <i>Cities with powiat status:</i> | | | | | | | |
| Chełm | 12351 | 6397 | 5954 | 68 | 3533 | 3331 | 5419 |
| Zamość | 15884 | 8766 | 7118 | 5 | 4069 | 5536 | 6274 |
| Podregion lubelski | 208296 | 116198 | 92098 | 1473 | 66639 | 60721 | 79463 |
| Subregion | | | | | | | |
| Powiaty: | | | | | | | |
| <i>Powiats:</i> | | | | | | | |
| janowski | 5454 | 2678 | 2776 | 91 | 2395 | 613 | 2355 |
| kraśnicki | 12076 | 7448 | 4628 | 166 | 6043 | 1680 | 4187 |
| lubartowski | 8486 | 4041 | 4445 | 147 | 2601 | 2134 | 3604 |
| lubelski | 11609 | 5797 | 5812 | 376 | 3643 | 3333 | 4257 |
| łęczyński | 8128 | 6074 | 2054 | 10 | 4794 | 992 | 2332 |
| łukowski | 11508 | 5776 | 5732 | 82 | 4540 | 1906 | 4980 |
| opolski | 5377 | 2933 | 2444 | 33 | 2022 | 817 | 2505 |
| puławski | 19938 | 12302 | 7636 | 103 | 8025 | 5537 | 6273 |
| rycki | 5995 | 3730 | 2265 | 91 | 2095 | 1036 | 2773 |
| świdnicki | 10212 | 6938 | 3274 | 181 | 6082 | 1477 | 2472 |
| Miasto na prawach powiatu: | | | | | | | |
| <i>City with powiat status:</i> | | | | | | | |
| Lublin | 109513 | 58481 | 51032 | 193 | 24399 | 41196 | 43725 |

^a Bez podmiotów gospodarczych o liczbie pracujących do 9 osób; bez zatrudnionych poza granicami kraju, fundacji, stowarzyszeń i innych organizacji.

^a Excluding economic entities employing up to 9 persons; excluding persons employed abroad, foundations, associations and other organizations.

TABL. 3 (22). ZATRUDNIENIE I WYNAGRODZENIA^a W 2007 R. (dok.)
PAID EMPLOYMENT AND WAGES AND SALARIES^a IN 2007 (cont.)

| WYSZCZEGÓLNIENIE SPECIFICATION | Ogółem Total | Sektor Sector | | Rolnictwo, łowiectwo i leśnictwo; rybactwo Agriculture, hunting and forestry; fishing | Przemysł i budownictwo Industry and construction | Usługi Services | |
|--|-----------------|---------------------|---------------------|--|--|--------------------|--------------------------|
| | | publiczny public | prywatny private | | | rynkowe market | nierynkowe non-market |
| PRZECIĘTNE MIESIĘCZNE WYNAGRODZENIA BRUTTO W ZŁ | | | | | | | |
| AVERAGE MONTHLY GROSS WAGES AND SALARIES IN ZŁ | | | | | | | |
| WOJEWÓDZTWO | 2486,22 | 2764,63 | 2137,55 | 2875,12 | 2396,57 | 2318,22 | 2653,28 |
| VOIVODSHIP | | | | | | | |
| Podregion białskopodlaski ... | 2224,17 | 2559,34 | 1778,10 | 2892,01 | 1782,08 | 1909,35 | 2567,86 |
| Subregion | | | | | | | |
| <i>Powiaty:</i> | | | | | | | |
| <i>Powiats:</i> | | | | | | | |
| białski | 2042,47 | 2370,63 | 1705,21 | 2671,02 | 1614,54 | 1891,40 | 2361,19 |
| parczewski | 2195,87 | 2454,13 | 1700,85 | 2771,80 | 1678,77 | 1891,33 | 2429,37 |
| radzyński | 2231,93 | 2355,29 | 2047,40 | 3549,88 | 2243,95 | 1830,69 | 2342,17 |
| włodawski | 2142,24 | 2470,52 | 1411,18 | 3060,92 | 1352,32 | 1825,70 | 2439,75 |
| Miasto na prawach powiatu: | | | | | | | |
| <i>City with powiat status:</i> | | | | | | | |
| Biała Podlaska | 2371,55 | 2842,69 | 1811,36 | 3068,75 | 1814,08 | 1966,42 | 2889,06 |
| Podregion chełmsko-zamojski | 2294,10 | 2510,57 | 2035,90 | 3067,14 | 2143,86 | 2054,47 | 2489,88 |
| Subregion | | | | | | | |
| <i>Powiaty:</i> | | | | | | | |
| <i>Powiats:</i> | | | | | | | |
| biłgorajski | 2274,16 | 2445,46 | 2133,61 | 3633,77 | 2212,93 | 1945,98 | 2431,71 |
| chełmski | 2182,50 | 2251,10 | 1993,01 | 2939,76 | 2178,13 | 1820,00 | 2194,27 |
| hrubieszowski | 2195,60 | 2386,72 | 1729,88 | 2392,92 | 1610,07 | 1963,65 | 2457,27 |
| krasnostawski | 2298,87 | 2214,74 | 2416,49 | 3258,71 | 2382,01 | 1916,28 | 2316,49 |
| tomaszowski | 2099,05 | 2398,74 | 1780,67 | 2555,14 | 1836,39 | 1709,99 | 2412,87 |
| zamojski | 1969,60 | 2344,78 | 1551,54 | 3441,35 | 1546,57 | 1759,42 | 2323,78 |
| Miasta na prawach powiatu: | | | | | | | |
| <i>Cities with powiat status:</i> | | | | | | | |
| Chelm | 2263,06 | 2509,89 | 1997,87 | 4112,62 | 1970,48 | 2164,59 | 2491,13 |
| Zamość | 2643,00 | 2965,34 | 2246,03 | 1965,00 | 2834,19 | 2198,70 | 2911,59 |
| Podregion lubelski | 2597,77 | 2887,39 | 2232,37 | 2740,04 | 2573,99 | 2433,92 | 2740,27 |
| Subregion | | | | | | | |
| <i>Powiaty:</i> | | | | | | | |
| <i>Powiats:</i> | | | | | | | |
| janowski | 2091,05 | 2372,56 | 1819,47 | 4502,75 | 1803,47 | 1930,53 | 2332,11 |
| kraśnicki | 2159,55 | 2355,81 | 1843,71 | 3382,03 | 2121,91 | 1794,87 | 2311,73 |
| lubartowski | 2169,07 | 2413,50 | 1946,84 | 2786,17 | 2048,68 | 1917,06 | 2379,99 |
| lubelski | 2239,56 | 2486,08 | 1993,68 | 1705,65 | 1927,12 | 2454,20 | 2386,05 |
| łęczyński | 3655,76 | 4197,17 | 2054,72 | 1725,83 | 4616,34 | 1985,44 | 2399,85 |
| łukowski | 2126,95 | 2499,16 | 1751,89 | 3743,39 | 1721,37 | 2036,00 | 2504,89 |
| opolski | 2193,68 | 2362,14 | 1991,51 | 1806,06 | 2084,99 | 1810,49 | 2411,49 |
| puławski | 2689,62 | 3034,95 | 2133,27 | 2911,73 | 2998,44 | 2470,93 | 2483,95 |
| rycki | 2184,01 | 2354,49 | 1903,28 | 1787,27 | 2084,92 | 1845,13 | 2398,50 |
| świdnicki | 2344,74 | 2426,67 | 2171,13 | 4387,52 | 2205,09 | 2330,78 | 2547,11 |
| Miasto na prawach powiatu: | | | | | | | |
| <i>City with powiat status:</i> | | | | | | | |
| Lublin | 2762,84 | 3037,44 | 2448,15 | 1935,28 | 2706,42 | 2547,72 | 3000,65 |

^a Bez podmiotów gospodarczych o liczbie pracujących do 9 osób; bez zatrudnionych poza granicami kraju, fundacji, stowarzyszeń i innych organizacji.

^a Excluding economic entities employing up to 9 persons; excluding persons employed abroad, foundations, associations and other organizations.

TABL. 4 (23). **PODSTAWOWE DANE O BEZROBOTNYCH ZAREJESTROWANYCH W 2007 R.**
Stan w dniu 31 XII
BASIC DATA ON REGISTERED UNEMPLOYED PERSONS IN 2007
As of 31 XII

| WYSZCZEGÓLNIENIE SPECIFICATION | Bezrobotni zarejestrowani Registered unemployed persons | | | | | Stopa bezrobocia rejestrowanego ^a w % Registered unemployment rate ^a in % | Bezrobotni nowo zarejestrowani ^b Newly registered un- employed persons ^b | Bezrobotni wyrejestrowani ^b Persons removed from unemployment rolls ^b | Oferty pracy ^b Job offers ^b |
|---|--|------------------|---|--|---|--|--|---|---|
| | z ogółem of total | | | | | | | | |
| | ogółem total | kobiety women | dotychczas niepracują- cy previously not employed | zwolnieni z przyczyn dotyczą- cych zakładu pracy terminated for com- pany reasons | posiadający prawo do zasilku possessing benefit rights | | | | |
| WOJEWÓDZTWO VOIVODSHIP | 118146 | 62774 | 41147 | 4123 | 11159 | 13,0 | 137629 | 161246 | 55114 |
| Podregion bialskopodlaski Subregion | 19117 | 9876 | 6510 | 505 | 1770 | 15,2 | 18567 | 20971 | 5399 |
| Powiaty: Powiats: | | | | | | | | | |
| bialski | 6788 | 3457 | 2430 | 182 | 528 | 14,8 | 6065 | 6488 | 1713 |
| parczewski | 2203 | 1187 | 884 | 4 | 196 | 14,8 | 2424 | 2641 | 742 |
| radzyński | 3160 | 1571 | 1111 | 34 | 297 | 12,6 | 2796 | 3152 | 821 |
| włodawski | 3199 | 1637 | 1150 | 83 | 486 | 19,5 | 3780 | 4779 | 866 |
| Miasto na prawach powiatu: City with powiat status: | | | | | | | | | |
| Biała Podlaska | 3767 | 2024 | 935 | 202 | 263 | 16,2 | 3502 | 3911 | 1257 |
| Podregion chelmsko-zamojski Subregion | 42528 | 22612 | 15685 | 1132 | 3666 | 14,9 | 48700 | 55849 | 19156 |
| Powiaty: Powiats: | | | | | | | | | |
| biłgorajski | 4727 | 2548 | 2041 | 34 | 418 | 10,1 | 7045 | 8077 | 2921 |
| chelmski | 6968 | 3915 | 2363 | 211 | 820 | 21,1 | 6116 | 7313 | 1820 |
| hrubieszowski | 5070 | 2450 | 2095 | 66 | 338 | 16,3 | 5631 | 6053 | 2052 |
| krasnostawski | 4029 | 2064 | 2117 | 134 | 267 | 12,8 | 4879 | 5430 | 1592 |
| tomaszowski | 6426 | 3231 | 2542 | 66 | 475 | 16,1 | 6705 | 7547 | 1740 |
| zamojski | 6331 | 3329 | 2201 | 215 | 463 | 13,2 | 7471 | 8390 | 1284 |
| Miasta na prawach powiatu: Cities with powiat status: | | | | | | | | | |
| Chelm | 4501 | 2660 | 1243 | 168 | 556 | 17,5 | 4978 | 6410 | 4157 |
| Zamość | 4476 | 2415 | 1083 | 238 | 329 | 15,2 | 5875 | 6629 | 3590 |
| Podregion lubelski ... Subregion | 56501 | 30286 | 18952 | 2486 | 5723 | 11,3 | 70362 | 84426 | 30559 |
| Powiaty: Powiats: | | | | | | | | | |
| janowski | 3056 | 1515 | 1186 | 32 | 189 | 13,3 | 3243 | 3628 | 1196 |
| kraśnicki | 5909 | 3164 | 3112 | 150 | 341 | 14,5 | 6273 | 7019 | 2665 |
| lubartowski | 5604 | 3144 | 1705 | 278 | 684 | 15,0 | 5666 | 6285 | 1315 |
| lubelski | 5130 | 2688 | 1674 | 263 | 579 | 10,1 | 5941 | 7047 | 4953 |
| łęczyński | 2807 | 1728 | 1178 | 18 | 233 | 11,9 | 3902 | 4881 | 1283 |
| łukowski | 4810 | 2738 | 1440 | 116 | 698 | 11,2 | 6838 | 8773 | 3214 |
| opolski | 5502 | 2638 | 2051 | 86 | 571 | 19,5 | 4802 | 5644 | 1803 |
| puławski | 4681 | 2524 | 1754 | 227 | 561 | 9,9 | 7920 | 9793 | 4259 |
| rycki | 2664 | 1324 | 789 | 57 | 238 | 12,3 | 4596 | 5431 | 2030 |
| świdnicki | 3448 | 1882 | 1409 | 110 | 320 | 13,0 | 4604 | 5530 | 2200 |
| Miasto na prawach powiatu: City with powiat status: | | | | | | | | | |
| Lublin | 12890 | 6941 | 2654 | 1149 | 1309 | 8,2 | 16577 | 20395 | 5641 |

a Patrz uwagi ogólne ust. 6 na str. 21. b W ciągu roku.

a See general notes item 6 on page 21. b During the year.

TABL. 5 (24). **BEZROBOTNI ZAREJESTROWANI WEDŁUG WIEKU I POZIOMU WYKSZTAŁCENIA W 2007 R.**
Stan w dniu 31 XII
REGISTERED UNEMPLOYED PERSONS BY AGE AND EDUCATIONAL LEVEL IN 2007
As of 31 XII

| WYSZCZEGÓLNIENIE SPECIFICATION | Ogółem Total | W wieku By age | | | | | Z ogółem – z wykształceniem Of total – by educational level | | | | |
|--|-----------------|--------------------------------------|--------------|--------------|--------------|--------------------------------------|--|--|---|--|---|
| | | 24 lata i mniej 24 and less | 25-34 | 35-44 | 45-54 | 55 lat i więcej 55 and more | wyższym tertiary | policeal- nym i średnim zawodo- wym post- sec- ondary and voca- tional sec- ondary | średnim ogólno- kształcą- cym general sec- ondary | zasadni- czym zawodo- wym basic voca- tional | gimna- zjalnym i poniżej lower sec- ondary and below |
| WOJEWÓDZTWO VOIVODSHIP | 118146 | 28161 | 36852 | 21364 | 24423 | 7346 | 11123 | 28919 | 12974 | 31997 | 33133 |
| Podregion białskopodlaski | 19117 | 4770 | 5755 | 3567 | 3908 | 1117 | 1459 | 4705 | 2052 | 5564 | 5337 |
| Subregion Powiaty: <i>Powiats:</i> | | | | | | | | | | | |
| białski | 6788 | 1750 | 2032 | 1295 | 1305 | 406 | 434 | 1642 | 625 | 2194 | 1893 |
| parczewski | 2203 | 641 | 659 | 382 | 390 | 131 | 142 | 620 | 226 | 539 | 676 |
| radzyński | 3160 | 933 | 1048 | 491 | 547 | 141 | 214 | 723 | 389 | 864 | 970 |
| włodawski | 3199 | 751 | 886 | 650 | 725 | 187 | 209 | 769 | 372 | 948 | 901 |
| Miasto na prawach powiatu: <i>City with powiat status:</i> | | | | | | | | | | | |
| Biała Podlaska | 3767 | 695 | 1130 | 749 | 941 | 252 | 460 | 951 | 440 | 1019 | 897 |
| Podregion chełmsko-zamojski | 42528 | 10002 | 13677 | 7798 | 8717 | 2334 | 3802 | 10590 | 4399 | 11416 | 12321 |
| Subregion Powiaty: <i>Powiats:</i> | | | | | | | | | | | |
| biłgorajski | 4727 | 1277 | 1588 | 719 | 855 | 288 | 727 | 1137 | 563 | 1186 | 1114 |
| chełmski | 6968 | 1572 | 2367 | 1395 | 1309 | 325 | 384 | 1581 | 665 | 1888 | 2450 |
| hrubieszowski | 5070 | 1251 | 1676 | 894 | 954 | 295 | 270 | 1317 | 437 | 1519 | 1527 |
| krasnostawski | 4029 | 1070 | 1374 | 660 | 721 | 204 | 324 | 1148 | 370 | 1035 | 1152 |
| tomaszowski | 6426 | 1575 | 2039 | 1248 | 1234 | 330 | 467 | 1432 | 663 | 1702 | 2162 |
| zamojski | 6331 | 1663 | 2056 | 1108 | 1169 | 335 | 518 | 1409 | 625 | 1987 | 1792 |
| Miasta na prawach powiatu: <i>Cities with powiat status:</i> | | | | | | | | | | | |
| Chełm | 4501 | 860 | 1370 | 913 | 1139 | 219 | 606 | 1371 | 566 | 917 | 1041 |
| Zamość | 4476 | 734 | 1207 | 861 | 1336 | 338 | 506 | 1195 | 510 | 1182 | 1083 |
| Podregion lubelski ... | 56501 | 13389 | 17420 | 9999 | 11798 | 3895 | 5862 | 13624 | 6523 | 15017 | 15475 |
| Subregion Powiaty: <i>Powiats:</i> | | | | | | | | | | | |
| janowski | 3056 | 898 | 1016 | 554 | 458 | 130 | 310 | 737 | 425 | 814 | 770 |
| kraśnicki | 5909 | 1972 | 1792 | 838 | 997 | 310 | 525 | 1321 | 883 | 1454 | 1726 |
| lubartowski | 5604 | 1279 | 1779 | 1025 | 1166 | 355 | 379 | 1248 | 648 | 1836 | 1493 |
| lubelski | 5130 | 1335 | 1725 | 833 | 918 | 319 | 436 | 1287 | 467 | 1534 | 1406 |
| łęczyński | 2807 | 894 | 804 | 453 | 526 | 130 | 232 | 769 | 390 | 688 | 728 |
| łukowski | 4810 | 1331 | 1459 | 891 | 880 | 249 | 353 | 1053 | 574 | 1399 | 1431 |
| opolski | 5502 | 1426 | 1658 | 994 | 1101 | 323 | 283 | 1233 | 536 | 1828 | 1622 |
| puławski | 4681 | 1060 | 1394 | 845 | 1009 | 373 | 576 | 1190 | 459 | 1256 | 1200 |
| rycki | 2664 | 721 | 762 | 441 | 539 | 201 | 210 | 802 | 289 | 786 | 577 |
| świdnicki | 3448 | 714 | 1035 | 636 | 800 | 263 | 332 | 916 | 356 | 975 | 869 |
| Miasto na prawach powiatu: <i>City with powiat status:</i> | | | | | | | | | | | |
| Lublin | 12890 | 1759 | 3996 | 2489 | 3404 | 1242 | 2226 | 3068 | 1496 | 2447 | 3653 |

TABL. 6 (25). **BEZROBOTNI ZAREJESTROWANI WEDŁUG CZASU POZOSTAWANIA BEZ PRACY^a W 2007 R.**
Stan w dniu 31 XII
REGISTERED UNEMPLOYED PERSONS BY DURATION OF UNEMPLOYMENT^a IN 2007
As of 31 XII

| WYSZCZEGÓLNIENIE SPECIFICATION | Ogółem Total | Według czasu pozostawania bez pracy By duration of unemployment | | | | | |
|--|-----------------|--|--------------|--------------|--------------|--------------|--|
| | | 1 miesiąc i mniej 1 month and less | 1-3 | 3-6 | 6-12 | 12-24 | powyżej 24 miesięcy more than 24 months |
| WOJEWÓDZTWO VOIVODSHIP | 118146 | 10398 | 20163 | 15053 | 14853 | 17458 | 40221 |
| Podregion białskopodlaski Subregion | 19117 | 1463 | 2879 | 2439 | 2434 | 2806 | 7096 |
| Powiaty: Powiats: | | | | | | | |
| białski | 6788 | 456 | 874 | 849 | 878 | 997 | 2734 |
| parczewski | 2203 | 189 | 406 | 320 | 250 | 306 | 732 |
| radzyński | 3160 | 266 | 401 | 388 | 478 | 453 | 1174 |
| włodawski | 3199 | 278 | 714 | 414 | 346 | 460 | 987 |
| Miasto na prawach powiatu: City with powiat status: | | | | | | | |
| Biała Podlaska | 3767 | 274 | 484 | 468 | 482 | 590 | 1469 |
| Podregion chelmsko-zamojski Subregion | 42528 | 3685 | 7254 | 5440 | 5340 | 6485 | 14324 |
| Powiaty: Powiats: | | | | | | | |
| biłgorajski | 4727 | 497 | 1163 | 842 | 630 | 647 | 948 |
| chelmski | 6968 | 414 | 937 | 705 | 850 | 1435 | 2627 |
| hrubieszowski | 5070 | 462 | 781 | 571 | 653 | 639 | 1964 |
| krasnostawski | 4029 | 306 | 741 | 517 | 503 | 540 | 1422 |
| tomaszowski | 6426 | 655 | 1023 | 801 | 720 | 948 | 2279 |
| zamojski | 6331 | 647 | 1068 | 846 | 739 | 918 | 2113 |
| Miasta na prawach powiatu: Cities with powiat status: | | | | | | | |
| Chełm | 4501 | 267 | 695 | 543 | 699 | 715 | 1582 |
| Zamość..... | 4476 | 437 | 846 | 615 | 546 | 643 | 1389 |
| Podregion lubelski Subregion | 56501 | 5250 | 10030 | 7174 | 7079 | 8167 | 18801 |
| Powiaty: Powiats: | | | | | | | |
| janowski | 3056 | 311 | 500 | 373 | 377 | 450 | 1045 |
| kraśnicki | 5909 | 572 | 1153 | 724 | 648 | 863 | 1949 |
| lubartowski | 5604 | 465 | 800 | 724 | 643 | 829 | 2143 |
| lubelski | 5130 | 335 | 816 | 714 | 678 | 803 | 1784 |
| łęczyński | 2807 | 333 | 629 | 430 | 344 | 387 | 684 |
| łukowski | 4810 | 562 | 1178 | 600 | 527 | 623 | 1320 |
| opolski | 5502 | 388 | 902 | 629 | 646 | 816 | 2121 |
| puławski | 4681 | 537 | 1076 | 629 | 580 | 523 | 1336 |
| rycki | 2664 | 419 | 566 | 349 | 342 | 330 | 658 |
| świdnicki..... | 3448 | 396 | 609 | 464 | 405 | 464 | 1110 |
| Miasto na prawach powiatu: City with powiat status: | | | | | | | |
| Lublin | 12890 | 932 | 1801 | 1538 | 1889 | 2079 | 4651 |

^a Od momentu rejestracji w urzędzie pracy; przedziały zostały domknięte prawostronnie; np. w przedziale 3-6 uwzględniono osoby, które pozostawały bez pracy 3 miesiące i 1 dzień do 6 miesięcy.

^a From the date of registering in a labour office; intervals were shifted upward, e.g. in the interval 3-6 persons remaining unemployed from 3 months and 1 day to 6 months were included.

TABL. 7 (26). **BEZROBOTNI ZAREJESTROWANI WEDŁUG STAŻU PRACY W 2007 R.**
Stan w dniu 31 XII
REGISTERED UNEMPLOYED PERSONS BY WORK SENIORITY IN 2007
As of 31 XII

| WYSZCZEGÓLNIENIE SPECIFICATION | Ogółem Total | Bez stażu pracy No work seniority | Ze stażem ^a With work seniority ^a | | | | | powyżej 30 lat more than 30 years |
|---|--|---|--|--|--|--|--|--|
| | | | 1 rok i mniej 1 year and less | 1-5 | 5-10 | 10-20 | 20-30 | |
| WOJEWÓDZTWO VOIVODSHIP | 118146 | 41147 | 19329 | 19617 | 12372 | 15461 | 8759 | 1461 |
| Podregion białskopodlaski Subregion | 19117 | 6510 | 3326 | 3317 | 2023 | 2394 | 1306 | 241 |
| Powiaty: Powiaty: | | | | | | | | |
| <i>Białski parczewski radzyński włodawski</i> | 6788 2203 3160 3199 | 2430 884 1111 1150 | 1430 675 425 308 | 1157 286 681 563 | 606 133 395 377 | 753 129 351 480 | 344 75 169 262 | 68 21 28 59 |
| Miasto na prawach powiatu: City with powiat status: | | | | | | | | |
| <i>Biała Podlaska</i> | 3767 | 935 | 488 | 630 | 512 | 681 | 456 | 65 |
| Podregion chełmsko-zamojski Subregion | 42528 | 15685 | 7039 | 7190 | 4275 | 4893 | 2982 | 464 |
| Powiaty: Powiaty: | | | | | | | | |
| <i>biłgorajski chełmski hrubieszowski krasnostawski tomaszowski zamojski</i> | 4727 6968 5070 4029 6426 6331 | 2041 2363 2095 2117 2542 2201 | 838 1236 638 537 932 1268 | 756 1127 982 512 1159 1240 | 413 762 468 282 698 589 | 377 923 544 329 674 628 | 244 494 275 217 372 358 | 58 63 68 35 49 47 |
| Miasta na prawach powiatu: Cities with powiat status: | | | | | | | | |
| <i>Chelm Zamość</i> | 4501 4476 | 1243 1083 | 711 879 | 705 709 | 566 497 | 729 689 | 485 537 | 62 82 |
| Podregion lubelski Subregion | 56501 | 18952 | 8964 | 9110 | 6074 | 8174 | 4471 | 756 |
| Powiaty: Powiaty: | | | | | | | | |
| <i>janowski kraśnicki lubartowski lubelski łęczyński łukowski opolski puławski rycki świdnicki.....</i> | 3056 5909 5604 5130 2807 4810 5502 4681 2664 3448 | 1186 3112 1705 1674 1178 1440 2051 1754 789 1409 | 460 584 1138 1054 367 625 809 868 462 304 | 660 815 923 811 445 978 923 593 487 477 | 315 477 604 534 299 582 567 411 297 384 | 298 549 787 686 345 747 695 597 373 506 | 115 313 395 317 147 367 392 397 216 303 | 22 59 52 54 26 71 65 61 40 65 |
| Miasto na prawach powiatu: City with powiat status: | | | | | | | | |
| <i>Lublin</i> | 12890 | 2654 | 2293 | 1998 | 1604 | 2591 | 1509 | 241 |

a Przedziały zostały domknięte prawostronnie, np. w przedziale 1-5 uwzględniono osoby, które pracowały 1 rok i 1 dzień do 5 lat.

a Intervals were shifted upward, e.g. in the interval 1-5 persons who worked 1 year and 1 day to 5 years were included.

TABL. 8 (27). ZATRUDNIENI W WARUNKACH ZAGROŻENIA^a W 2007 R.
PERSONS WORKING IN HAZARDOUS CONDITION^a IN 2007

| WYSZCZEGÓLNIENIE SPECIFICATION | Ogółem Grand total | | Zagrożenia związane Hazard connected with | | | | | |
|--|-----------------------|---|--|---|---|---|---|---|
| | razem total | w tym przez jedną grupę czynników of which one group of factors | ze środowiskiem pracy work environment | | z uciążliwością pracy strenuous conditions | | z maszynami szczególnie niebezpiecznymi particularly dangerous machinery | |
| | | | razem total | w tym przez jedną grupę czynników of which one group of factors | razem total | w tym przez jedną grupę czynników of which one group of factors | razem total | w tym przez jedną grupę czynników of which one group of factors |
| WOJEWÓDZTWO VOIVODSHIP | 20377 | 15324 | 14260 | 10109 | 3685 | 3199 | 2432 | 2016 |
| Podregion białkopodlaski | 1508 | 1291 | 717 | 620 | 384 | 280 | 407 | 391 |
| Subregion | | | | | | | | |
| Powiaty: | | | | | | | | |
| Powiaty: | | | | | | | | |
| białski | 451 | 358 | 120 | 101 | 248 | 175 | 83 | 82 |
| parczewski | 79 | 61 | 39 | 31 | 12 | 4 | 28 | 26 |
| radzyński | 165 | 126 | 85 | 67 | 47 | 26 | 33 | 33 |
| włodawski | 34 | 19 | 24 | 11 | 2 | 2 | 8 | 6 |
| Miasto na prawach powiatu: | | | | | | | | |
| City with powiat status: | | | | | | | | |
| Biała Podlaska | 779 | 727 | 449 | 410 | 75 | 73 | 255 | 244 |
| Podregion chełmsko-zamojski | 3839 | 3005 | 3009 | 2368 | 291 | 283 | 539 | 354 |
| Subregion | | | | | | | | |
| Powiaty: | | | | | | | | |
| Powiaty: | | | | | | | | |
| biłgorajski | 1281 | 957 | 1104 | 795 | 40 | 34 | 137 | 128 |
| chełmski | 58 | 58 | 37 | 37 | 7 | 7 | 14 | 14 |
| hrubieszowski | 178 | 171 | 167 | 163 | - | - | 11 | 8 |
| krasnostawski | 239 | 239 | 112 | 112 | 124 | 124 | 3 | 3 |
| tomaszowski | 312 | 154 | 205 | 66 | 49 | 49 | 58 | 39 |
| zamojski | 1068 | 851 | 868 | 780 | - | - | 200 | 71 |
| Miasta na prawach powiatu: | | | | | | | | |
| Cities with powiat status: | | | | | | | | |
| Chelm | 374 | 361 | 309 | 300 | 2 | - | 63 | 61 |
| Zamość | 329 | 214 | 207 | 115 | 69 | 69 | 53 | 30 |
| Podregion lubelski ... | 15030 | 11028 | 10534 | 7121 | 3010 | 2636 | 1486 | 1271 |
| Subregion | | | | | | | | |
| Powiaty: | | | | | | | | |
| Powiaty: | | | | | | | | |
| janowski | 655 | 293 | 583 | 244 | 14 | 14 | 58 | 35 |
| kraśnicki | 1754 | 1531 | 1382 | 1326 | 130 | 130 | 242 | 75 |
| lubartowski | 334 | 283 | 235 | 203 | 49 | 30 | 50 | 50 |
| lubelski | 544 | 397 | 490 | 343 | 9 | 9 | 45 | 45 |
| łęczyński | 2609 | 1057 | 1839 | 626 | 754 | 415 | 16 | 16 |
| łukowski | 373 | 358 | 263 | 248 | 94 | 94 | 16 | 16 |
| opolski | 323 | 322 | 212 | 211 | 99 | 99 | 12 | 12 |
| puławski | 1374 | 1331 | 1087 | 1058 | 239 | 237 | 48 | 36 |
| rycki | 195 | 195 | 118 | 118 | 41 | 41 | 36 | 36 |
| świdnicki | 1317 | 813 | 1094 | 599 | 119 | 119 | 104 | 95 |
| Miasto na prawach powiatu: | | | | | | | | |
| City with powiat status: | | | | | | | | |
| Lublin | 5552 | 4448 | 3231 | 2145 | 1462 | 1448 | 859 | 855 |

^a Liczeni tylko jeden raz w grupie czynnika przeważającego, tzn. mającego największe szkodliwe znaczenie na danym stanowisku pracy; dane dotyczą podmiotów, w których liczba pracujących przekracza 9 osób.

^a Listed only once by predominant factor, i.e., the factor having the most hazardous effect at a given work post; data concern entities employing more than 9 persons.

DZIAŁ VI INFRASTRUKTURA KOMUNALNA. MIESZKANIA
CHAPTER VI MUNICIPAL INFRASTRUCTURE. DWELLINGS

TABL. 1 (28). **WODOCIĄGI I KANALIZACJA W 2007 R.**
WATER-LINE AND SEWERAGE SYSTEMS IN 2007

| WYSZCZEGÓLNIENIE SPECIFICATION | Sieć w km Network in km | | Połączenia prowadzące do budynków mieszkalnych w szt Connections leading to residential buildings in pcs | | Zużycie wody z wodociągów w gospodarstwach domowych Consumption of water from water – line systems in households | | Ścieki odprowadzone w dam ³ Waste water discharged in dam ³ |
|--|--|---|---|----------------------------------|---|--|--|
| | wodociągowa rozdzielcza water – line distribution | kanalizacyjna ^a sewerage ^a | wodociągowe water – line system | kanalizacyjne sewerage system | w dam ³ in dam ³ | na 1 mieszkańca ^b w m ³ per capita ^b in m ³ | |
| | stan w dniu 31 XII | | as of 31 XII | | | | |
| WOJEWÓDZTWO VOIVODSHIP | 18274,1 | 3841,3 | 324217 | 86479 | 58124,8 | 26,8 | 52027,1 |
| PODREGION BIALSKOPODLASKI SUBREGION | 3526,2 | 766,9 | 52206 | 18238 | 7528,5 | 24,4 | 5324,4 |
| POWIATY POWIATS | | | | | | | |
| BIALSKI..... | 1490,0 | 267,0 | 20826 | 6090 | 2443,4 | 21,5 | 1131,8 |
| Gminy miejskie <i>Urban gminas</i> | | | | | | | |
| Międzyrzec Podlaski | 54,7 | 56,6 | 2193 | 2067 | 404,9 | 23,7 | 439,7 |
| Terespol | 26,5 | 15,5 | 1070 | 342 | 132,1 | 22,0 | 112,0 |
| Gminy wiejskie <i>Rural gminas</i> | | | | | | | |
| Biała Podlaska | 103,5 | 24,5 | 1436 | 424 | 167,6 | 13,5 | 52,3 |
| Drelów | 27,4 | 0,0 | 264 | 0 | 32,4 | 5,9 | 0,0 |
| Janów Podlaski | 79,3 | 19,5 | 1565 | 586 | 163,2 | 29,7 | 72,6 |
| Kodeń | 74,7 | 16,5 | 922 | 426 | 93,9 | 23,7 | 79,3 |
| Konstantynów..... | 85,3 | 3,7 | 845 | 91 | 116,8 | 28,6 | 66,1 |
| Leśna Podlaska..... | 42,8 | 8,6 | 582 | 212 | 68,0 | 15,1 | 42,0 |
| Łomazy..... | 22,4 | 8,9 | 445 | 278 | 56,4 | 10,5 | 44,0 |
| Międzyrzec Podlaski | 174,8 | 1,1 | 2264 | 12 | 368,9 | 35,7 | 7,1 |
| Piszczac | 132,1 | 15,3 | 1719 | 354 | 161,5 | 21,5 | 38,5 |
| Rokitno | 76,6 | 2,0 | 755 | 32 | 68,8 | 20,9 | 14,0 |
| Rossosz | 17,5 | 0,0 | 375 | 0 | 29,5 | 12,4 | 0,0 |
| Sławatycze | 70,6 | 7,6 | 899 | 152 | 66,1 | 25,6 | 16,5 |
| Sosnowka..... | 72,3 | 0,0 | 581 | 0 | 80,0 | 29,5 | 0,0 |
| Terespol | 142,4 | 52,1 | 1671 | 678 | 129,2 | 18,5 | 98,4 |
| Tuczna..... | 104,6 | 0,0 | 934 | 0 | 99,5 | 28,4 | 0,0 |
| Wisznice | 108,3 | 33,6 | 1239 | 425 | 114,1 | 22,2 | 44,3 |
| Zalesie..... | 74,2 | 1,5 | 1067 | 11 | 90,5 | 19,8 | 5,0 |
| PARCZEWSKI | 539,7 | 89,7 | 8185 | 2324 | 880,1 | 24,2 | 475,9 |
| Gmina miejsko-wiejska <i>Urban-rural gmina</i> | | | | | | | |
| Parczew | 92,5 | 40,1 | 2544 | 1596 | 332,1 | 22,4 | 362,0 |
| w tym miasto | 36,8 | 32,7 | 1458 | 1443 | 263,3 | 25,7 | 351,7 |
| of which urban area | | | | | | | |
| Gminy wiejskie <i>Rural gminas</i> | | | | | | | |
| Dębowa Kłoda..... | 85,5 | 1,5 | 1107 | 14 | 126,1 | 31,7 | 6,7 |
| Jabłoń..... | 62,3 | 7,3 | 880 | 201 | 87,2 | 21,2 | 45,5 |
| Milanów | 75,9 | 0,0 | 1150 | 0 | 118,3 | 28,6 | 0,0 |
| Podedwórze | 60,0 | 2,0 | 546 | 15 | 61,2 | 33,9 | 3,0 |
| Siemień | 119,0 | 23,8 | 1244 | 299 | 92,1 | 18,9 | 25,6 |
| Sosnowica..... | 44,5 | 15,0 | 714 | 199 | 63,1 | 24,1 | 33,1 |

a Sieć rozdzielcza i kolektory. b Do przeliczeń przyjęto ludność ogółem.

a Distribution network and collectors. b Population total was used in calculations.

TABL. 1 (28). WODOCIĄGI I KANALIZACJA W 2007 R. (cd.)
 WATER-LINE AND SEWERAGE SYSTEMS IN 2007 (cont.)

| WYSZCZEGÓLNIENIE SPECIFICATION | Sieć w km Network in km | | Połączenia prowadzące do budynków mieszkalnych w szt Connections leading to residential buildings in pcs | | Zużycie wody z wodociągów w gospodarstwach domowych Consumption of water from water – line systems in households | | Ścieki odprowadzo- ne w dam ³ Waste water discharged in dam ³ |
|--|--|---|--|-------------------------------------|--|---|--|
| | wodociągowa rozdzielcza water – line distribution | kanalizacyjna ^a sewerage ^a | wodociągowe water – line system | kanalizacyjne sewerage system | w dam ³ in dam ³ | na 1 mieszk- kańca ^b w m ³ per capita ^b in m ³ | |
| | stan w dniu 31 XII | | as of 31 XII | | | | |
| PODREGION BIALSKOPODLASKI (dok.) SUBREGION (cont.) | | | | | | | |
| POWIATY (dok.) POWIATS (cont.) | | | | | | | |
| RADZYŃSKI..... | 752,6 | 80,2 | 10717 | 2513 | 1435,4 | 23,5 | 653,1 |
| Gmina miejska Urban gmina | | | | | | | |
| Radzyń Podlaski | 38,4 | 39,1 | 1810 | 1695 | 407,0 | 25,3 | 547,0 |
| Gminy wiejskie Rural gminas | | | | | | | |
| Borki | 122,1 | 2,7 | 1339 | 21 | 141,5 | 23,0 | 8,9 |
| Czemierniki | 97,5 | 14,1 | 1137 | 252 | 111,9 | 24,3 | 12,0 |
| Kąkolewnica Wschodnia | 63,4 | 4,1 | 1279 | 140 | 128,1 | 15,2 | 5,0 |
| Komarówka Podlaska | 32,2 | 10,1 | 677 | 245 | 66,1 | 14,1 | 28,0 |
| Radzyń Podlaski | 132,7 | 0,0 | 1917 | 0 | 181,4 | 22,7 | 0,0 |
| Ulan-Majorat..... | 91,1 | 0,0 | 1001 | 0 | 117,5 | 19,6 | 0,0 |
| Wołyń | 175,2 | 10,1 | 1557 | 160 | 281,9 | 39,3 | 52,2 |
| WŁODAWSKI..... | 574,0 | 174,8 | 7366 | 2566 | 1167,3 | 29,2 | 895,2 |
| Gmina miejska Urban gmina | | | | | | | |
| Włodawa | 37,4 | 38,7 | 1049 | 1042 | 554,1 | 40,9 | 594,0 |
| Gminy wiejskie Rural gminas | | | | | | | |
| Hanna..... | 106,0 | 9,7 | 934 | 116 | 108,3 | 32,6 | 14,9 |
| Hańsk | 75,0 | 21,3 | 785 | 265 | 78,6 | 20,0 | 60,9 |
| Stary Brus | 58,7 | 4,1 | 608 | 106 | 47,5 | 21,7 | 17,2 |
| Urszulin | 101,4 | 7,5 | 1205 | 125 | 109,9 | 27,3 | 24,0 |
| Włodawa | 95,0 | 76,5 | 1364 | 529 | 144,9 | 24,0 | 132,1 |
| Wola Uhruska..... | 52,9 | 14,1 | 795 | 360 | 63,6 | 15,5 | 35,6 |
| Wiryki..... | 47,6 | 2,9 | 626 | 23 | 60,4 | 21,6 | 16,5 |
| MIASTO NA PRAWACH POWIATU CITY WITH POWIAT STATUS | | | | | | | |
| BIAŁA PODLASKA..... | 169,9 | 155,2 | 5112 | 4745 | 1602,3 | 27,6 | 2168,4 |

^a Sieć rozdzielcza i kolektory. ^b Do przeliczeń przyjęto ludność ogółem.

^a Distribution network and collectors. ^b Population total was used in calculations.

TABL. 1 (28). WODOCIĄGI I KANALIZACJA W 2007 R. (cd.)
 WATER-LINE AND SEWERAGE SYSTEMS IN 2007 (cont.)

| WYSZCZEGÓLNIENIE SPECIFICATION | Sieć w km Network in km | | Połączenia prowadzące do budynków mieszkalnych w szt Connections leading to residential buildings in pcs | | Zużycie wody z wodociągów w gospodarstwach domowych Consumption of water from water – line systems in households | | Ścieki odprowadzo- ne w dam ³ Waste water discharged in dam ³ |
|--|--|---|--|-------------------------------------|--|--|--|
| | wodociągowa rozdzielcza water – line distribution | kanalizacyjna ^a sewerage ^a | wodociągowe water – line system | kanalizacyjne sewerage system | w dam ³ in dam ³ | na 1 miesz- kańca ^b w m ³ per capita ^b in m ³ | |
| | stan w dniu 31 XII | | as of 31 XII | | | | |
| PODREGION CHEŁMSKO-ZAMOJSKI SUBREGION | 5374,3 | 1136,2 | 102692 | 26021 | 14290,0 | 21,9 | 11503,1 |
| POWIATY POWIATS | | | | | | | |
| BIŁGORAJSKI | 949,1 | 295,2 | 22240 | 7764 | 2592,7 | 25,0 | 1532,1 |
| Gmina miejska Urban gmina | | | | | | | |
| Biłgoraj | 80,0 | 73,3 | 3770 | 3064 | 748,8 | 27,5 | 974,0 |
| Gminy miejsko-wiejskie Urban-rural gminas | | | | | | | |
| Frampol | 110,1 | 3,0 | 1696 | 71 | 140,4 | 21,7 | 9,4 |
| w tym miasto | 7,1 | 2,8 | 365 | 65 | 32,6 | 23,1 | 7,9 |
| of which urban area | | | | | | | |
| Józefów | 57,3 | 7,7 | 1921 | 310 | 154,5 | 21,5 | 39,8 |
| w tym miasto | 19,2 | 6,4 | 690 | 260 | 66,6 | 27,5 | 24,5 |
| of which urban area | | | | | | | |
| Tarnogród..... | 50,4 | 31,0 | 1582 | 795 | 180,7 | 26,5 | 96,9 |
| w tym miasto | 17,0 | 26,3 | 887 | 747 | 100,3 | 29,6 | 86,6 |
| of which urban area | | | | | | | |
| Gminy wiejskie Rural gminas | | | | | | | |
| Aleksandrów..... | 21,0 | 27,4 | 680 | 653 | 79,1 | 24,7 | 41,8 |
| Biłgoraj | 116,3 | 19,6 | 3002 | 309 | 258,6 | 20,5 | 103,0 |
| Biszczka | 75,9 | 30,1 | 965 | 376 | 80,0 | 20,6 | 36,0 |
| Goraj..... | 49,6 | 2,4 | 992 | 62 | 92,6 | 20,9 | 3,2 |
| Księżpol..... | 88,9 | 9,9 | 1520 | 162 | 151,0 | 22,3 | 29,5 |
| Łukowa | 39,0 | 20,0 | 1031 | 605 | 138,4 | 30,8 | 71,5 |
| Obsza | 37,8 | 12,9 | 958 | 176 | 180,0 | 41,0 | 24,2 |
| Potok Górny | 66,3 | 44,2 | 1261 | 861 | 127,8 | 23,1 | 78,8 |
| Tereszpol | 30,2 | 13,7 | 964 | 320 | 97,0 | 24,4 | 24,0 |
| Turobin | 126,3 | - | 1898 | - | 163,8 | 24,0 | - |
| CHEŁMSKI | 1080,7 | 145,8 | 16023 | 2883 | 1473,4 | 18,5 | 529,4 |
| Gmina miejska Urban gmina | | | | | | | |
| Rejowiec Fabryczny | 37,1 | 11,3 | 628 | 203 | 111,3 | 24,8 | 97,6 |
| Gminy wiejskie Rural gminas | | | | | | | |
| Białopole | 74,2 | 3,0 | 763 | 37 | 63,5 | 19,9 | 16,0 |
| Chełm | 189,3 | 20,6 | 3066 | 438 | 279,9 | 22,0 | 54,3 |
| Dorohusk | 28,0 | 14,2 | 610 | 304 | 40,9 | 5,9 | 43,6 |
| Dubienka | 42,0 | 1,5 | 615 | 42 | 37,8 | 14,1 | 10,0 |
| Kamień | 62,7 | 12,0 | 990 | 242 | 68,0 | 16,9 | 29,0 |
| Leśniowice | 53,4 | 2,3 | 781 | 27 | 62,8 | 15,8 | 3,3 |

a Sieć rozdzielcza i kolektory. b Do przeliczeń przyjęto ludność ogółem.

a Distribution network and collectors. b Population total was used in calculations.

TABL. 1 (28). WODOCIĄGI I KANALIZACJA W 2007 R. (cd.)
WATER-LINE AND SEWERAGE SYSTEMS IN 2007 (cont.)

| WYSZCZEGÓLNIENIE SPECIFICATION | Sieć w km Network in km | | Połączenia prowadzące do budynków mieszkalnych w szt Connections leading to residential buildings in pcs | | Zużycie wody z wodociągów w gospodarstwach domowych Consumption of water from water – line systems in households | | Ścieki odprowadzo- ne w dam ³ Waste water discharged in dam ³ |
|-----------------------------------|--|---|--|-------------------------------------|--|---|--|
| | wodociągowa rozdzielcza water – line distribution | kanalizacyjna ^a sewerage ^a | wodociągowe water – line system | kanalizacyjne sewerage system | w dam ³ in dam ³ | na 1 mies- kańca ^b w m ³ per capita ^b in m ³ | |
| | stan w dniu 31 XII | | as of 31 XII | | | | |
| PODREGION | | | | | | | |
| CHEŁMSKO-ZAMOJSKI (cd.) | | | | | | | |
| SUBREGION (cont.) | | | | | | | |
| POWIATY (cd.) | | | | | | | |
| POWIATS (cont.) | | | | | | | |
| CHEŁMSKI (dok.) | | | | | | | |
| Gminy wiejskie (dok.) | | | | | | | |
| Rural gminas (cont.) | | | | | | | |
| Rejowiec..... | 92,6 | 13,5 | 1819 | 301 | 154,6 | 23,4 | 61,0 |
| Rejowiec Fabryczny..... | 79,1 | 1,5 | 1243 | 24 | 98,0 | 21,1 | 4,0 |
| Ruda-Huta..... | 75,4 | 3,1 | 933 | 80 | 65,0 | 13,6 | 12,5 |
| Sawin..... | 27,7 | 18,8 | 804 | 376 | 66,9 | 11,9 | 38,5 |
| Siedliszcze..... | 136,7 | 11,3 | 1378 | 275 | 191,6 | 27,3 | 62,0 |
| Wierzbica..... | 48,2 | 11,8 | 632 | 211 | 97,6 | 18,3 | 59,2 |
| Wojślawice..... | 73,4 | 8,2 | 1248 | 168 | 87,0 | 20,6 | 14,6 |
| Żmudź..... | 60,9 | 12,7 | 513 | 155 | 48,5 | 14,4 | 23,8 |
| HRUBIESZOWSKI..... | 472,8 | 104,8 | 7510 | 2212 | 1068,4 | 15,7 | 1174,8 |
| Gmina miejska | | | | | | | |
| Urban gmina | | | | | | | |
| Hrubieszów..... | 53,7 | 44,4 | 2248 | 1439 | 455,2 | 24,6 | 623,9 |
| Gminy wiejskie | | | | | | | |
| Rural gminas | | | | | | | |
| Dołhobyczów..... | 91,7 | 26,4 | 895 | 214 | 103,1 | 17,2 | 57,3 |
| Horodło..... | 48,8 | 7,8 | 802 | 132 | 92,6 | 16,5 | 152,0 |
| Hrubieszów..... | 155,2 | 1,4 | 1299 | 64 | 101,1 | 9,4 | 10,6 |
| Mircze..... | 30,0 | 3,7 | 539 | 48 | 72,2 | 9,4 | 16,5 |
| Trzeszczany..... | 61,6 | 3,7 | 765 | 65 | 123,0 | 26,9 | 240,3 |
| Uchanie..... | 25,8 | 12,5 | 747 | 173 | 43,0 | 8,7 | 10,6 |
| Werbkowice..... | 6,0 | 4,9 | 215 | 77 | 78,2 | 7,8 | 63,6 |
| KRASNOSTAWSKI..... | 837,4 | 125,4 | 15003 | 2226 | 1584,2 | 23,0 | 953,0 |
| Gmina miejska | | | | | | | |
| Urban gmina | | | | | | | |
| Krasnystaw..... | 80,9 | 36,7 | 2074 | 766 | 493,4 | 25,5 | 585,1 |
| Gminy wiejskie | | | | | | | |
| Rural gminas | | | | | | | |
| Fajstławice..... | 74,5 | 9,7 | 1255 | 187 | 91,1 | 18,2 | 34,7 |
| Gorzków..... | 62,6 | 10,1 | 1193 | 180 | 77,1 | 19,2 | 11,3 |
| Izbica..... | 89,1 | 2,5 | 1774 | 77 | 132,2 | 14,9 | 6,0 |
| Krasnystaw..... | 149,0 | 5,4 | 2304 | 54 | 282,4 | 30,9 | 200,4 |
| Kraśniczyn..... | 71,7 | 23,3 | 1277 | 327 | 133,8 | 31,5 | 33,0 |
| Łopiennik Górny..... | 90,7 | - | 1395 | - | 82,7 | 19,3 | - |
| Rudnik..... | 92,6 | 0,8 | 1039 | 3 | 84,9 | 24,9 | 4,3 |
| Siennica Różana..... | 50,3 | 18,3 | 1148 | 293 | 90,6 | 20,9 | 50,2 |
| Żółkiewka..... | 76,0 | 18,6 | 1544 | 339 | 116,0 | 19,1 | 28,0 |
| TOMASZOWSKI..... | 796,2 | 125,0 | 14983 | 3138 | 2089,9 | 23,8 | 1651,8 |
| Gmina miejska | | | | | | | |
| Urban gmina | | | | | | | |
| Tomaszów Lubelski..... | 55,9 | 46,2 | 2694 | 1600 | 832,5 | 41,3 | 1321,7 |

^a Sieć rozdzielcza i kolektory. ^b Do przeliczeń przyjęto ludność ogółem.

^a Distribution network and collectors. ^b Population total was used in calculations.

TABL. 1 (28). WODOCIĄGI I KANALIZACJA W 2007 R. (cd.)
 WATER-LINE AND SEWERAGE SYSTEMS IN 2007 (cont.)

| WYSZCZEGÓLNIENIE SPECIFICATION | Sieć w km Network in km | | Połączenia prowadzące do budynków mieszkalnych w szt Connections leading to residential buildings in pcs | | Zużycie wody z wodociągów w gospodarstwach domowych Consumption of water from water – line systems in households | | Ścieki odprowadzo- ne w dam ³ Waste water discharged in dam ³ |
|--|--|---|--|-------------------------------------|--|--|--|
| | wodociągowa rozdzielcza water – line distribution | kanalizacyjna ^a sewerage ^a | wodociągowe water – line system | kanalizacyjne sewerage system | w dam ³ in dam ³ | na 1 miesz- kańca ^b w m ³ per capita ^b in m ³ | |
| | stan w dniu 31 XII | | as of 31 XII | | | | |
| PODREGION CHEŁMSKO-ZAMOJSKI (cd.) SUBREGION (cont.) | | | | | | | |
| POWIATY (cd.) POWIATS (cont.) | | | | | | | |
| TOMASZOWSKI (dok.) | | | | | | | |
| Gmina miejsko-wiejska Urban-rural gmina | | | | | | | |
| Tyszowce | 60,3 | 0,4 | 1065 | 3 | 84,4 | 13,9 | 17,5 |
| w tym miasto | 10,7 | 0,4 | 520 | 3 | 47,7 | 22,2 | 17,5 |
| <i>of which urban area</i> | | | | | | | |
| Gminy wiejskie Rural gminas | | | | | | | |
| Bełżec | 0,2 | 2,8 | 3 | 102 | 3,9 | 1,1 | 11,3 |
| Jarczów | 24,5 | 4,2 | 341 | 70 | 26,4 | 7,4 | 9,6 |
| Krynice | 55,3 | 0,3 | 995 | 13 | 105,5 | 29,3 | 1,8 |
| Lubycza Królewska | 17,8 | 13,0 | 359 | 202 | 81,0 | 12,2 | 117,0 |
| Łaszczów | 118,7 | 3,8 | 1640 | 148 | 183,9 | 28,3 | 12,8 |
| Rachanie | 78,4 | 3,8 | 1544 | 24 | 154,0 | 27,3 | 31,0 |
| Susiec | 72,5 | 17,2 | 2027 | 378 | 114,8 | 14,8 | 38,6 |
| Tarnawatka | 59,4 | 17,4 | 1017 | 276 | 99,0 | 24,4 | 29,5 |
| Telatyn | 120,3 | 9,3 | 943 | 196 | 181,9 | 41,6 | 14,8 |
| Tomaszów Lubelski | 82,4 | - | 1803 | - | 140,9 | 13,0 | - |
| Ulhówek | 50,5 | 6,6 | 552 | 126 | 81,7 | 15,9 | 46,2 |
| ZAMOJSKI | 943,5 | 70,9 | 17607 | 2119 | 1585,4 | 14,4 | 330,4 |
| Gminy miejsko-wiejskie Urban-rural gminas | | | | | | | |
| Krasnobród | 45,6 | 16,9 | 1779 | 752 | 151,7 | 21,0 | 78,0 |
| w tym miasto | 13,3 | 16,9 | 765 | 752 | 81,2 | 27,0 | 78,0 |
| <i>of which urban area</i> | | | | | | | |
| Szczebrzeszyn | 105,0 | 15,0 | 2448 | 350 | 249,0 | 20,8 | 81,0 |
| w tym miasto | 29,0 | 15,0 | 867 | 350 | 127,0 | 24,1 | 81,0 |
| <i>of which urban area</i> | | | | | | | |
| Zwierzyniec | 107,5 | 7,2 | 1816 | 507 | 136,0 | 18,8 | 95,0 |
| w tym miasto | 41,2 | 7,2 | 702 | 507 | 74,4 | 22,3 | 95,0 |
| <i>of which urban area</i> | | | | | | | |
| Gminy wiejskie Rural gminas | | | | | | | |
| Adamów | 42,5 | 1,6 | 745 | 2 | 37,0 | 7,4 | 1,0 |
| Grabowiec | 23,5 | - | 627 | - | 60,1 | 13,0 | - |
| Komarów - Osada | 51,7 | - | 921 | - | 72,5 | 13,2 | - |
| Łabunie | 3,1 | - | 84 | - | 6,9 | 1,1 | - |
| Miączyn | 1,4 | 0,6 | 12 | 12 | 6,0 | 1,0 | 4,8 |
| Nielisz | 79,5 | - | 1190 | - | 95,6 | 16,0 | - |
| Radecznica | 109,3 | - | 1796 | - | 196,1 | 30,6 | - |
| Sitno | 26,2 | 6,8 | 543 | 23 | 57,5 | 8,5 | 3,2 |
| Skierbieszów | 46,0 | 0,8 | 946 | 7 | 143,7 | 25,8 | 4,0 |
| Stary Zamość | 97,5 | - | 1482 | - | 146,2 | 27,0 | - |
| Sułów | 119,1 | 1,7 | 1255 | 17 | 112,0 | 21,8 | 16,0 |
| Zamość | 85,6 | 20,3 | 1963 | 449 | 115,1 | 5,6 | 47,4 |

a Sieć rozdzielcza i kolektory. b Do przeliczeń przyjęto ludność ogółem.

a Distribution network and collectors. b Population total was used in calculations.

TABL. 1 (28). WODOCIĄGI I KANALIZACJA W 2007 R. (cd.)
WATER-LINE AND SEWERAGE SYSTEMS IN 2007 (cont.)

| WYSZCZEGÓLNIENIE SPECIFICATION | Sieć w km Network in km | | Połączenia prowadzące do budynków mieszkalnych w szt Connections leading to residential buildings in pcs | | Zużycie wody z wodociągów w gospodarstwach domowych Consumption of water from water – line systems in households | | Ścieki odprowadzo- ne w dam ³ Waste water discharged in dam ³ |
|--|--|---|--|-------------------------------------|--|--|--|
| | wodociągowa rozdzielcza water – line distribution | kanalizacyjna ^a sewerage ^a | wodociągowe water – line system | kanalizacyjne sewerage system | w dam ³ in dam ³ | na 1 miesz- kańca ^b w m ³ per capita ^b in m ³ | |
| | stan w dniu 31 XII | | as of 31 XII | | | | |
| PODREGION CHEŁMSKO- -ZAMOJSKI (dok.) SUBREGION (cont.) | | | | | | | |
| POWIATY (cd.) POWIATS (cont.) | | | | | | | |
| MIASTA NA PRAWACH POWIATU CITIES WITH POWIAT STATUS | | | | | | | |
| CHEŁM | 171,4 | 135,1 | 4479 | 2558 | 1851,3 | 27,3 | 2510,7 |
| ZAMOŚĆ | 123,2 | 134,0 | 4847 | 3121 | 2044,7 | 30,8 | 2820,9 |
| PODREGION LUBELSKI | 9373,6 | 1938,2 | 169319 | 42220 | 36306,3 | 30,1 | 35199,6 |
| SUBREGION | | | | | | | |
| POWIATY POWIATS | | | | | | | |
| JANOWSKI | 455,7 | 47,9 | 7802 | 1564 | 1115,3 | 23,4 | 452,5 |
| Gmina miejsko-wiejska Urban-rural gmina | | | | | | | |
| Janów Lubelski..... | 88,5 | 39,2 | 2248 | 1278 | 377,0 | 23,4 | 410,0 |
| w tym miasto | 38,6 | 32,6 | 1345 | 1069 | 317,0 | 26,5 | 382,0 |
| <i>of which urban area</i> | | | | | | | |
| Gminy wiejskie Rural gminas | | | | | | | |
| Batorz | 59,5 | - | 788 | - | 120,1 | 34,7 | - |
| Chrzanów | 27,1 | - | 773 | - | 142,5 | 46,0 | - |
| Dzwola..... | 38,1 | - | 578 | - | 46,5 | 7,0 | - |
| Godziszów | 22,8 | - | 550 | - | 60,0 | 9,6 | - |
| Modliborzyce | 113,5 | 7,9 | 1759 | 280 | 260,8 | 36,0 | 37,4 |
| Potok Wielki | 106,2 | 0,8 | 1106 | 6 | 108,4 | 22,1 | 5,1 |
| KRAŚNICKI..... | 726,9 | 121,1 | 14545 | 3487 | 2556,0 | 25,7 | 1483,6 |
| Gmina miejska Urban gmina | | | | | | | |
| Kraśnik | 87,8 | 68,6 | 2631 | 2266 | 1041,3 | 29,1 | 1308,4 |
| Gmina miejsko-wiejska Urban-rural gmina | | | | | | | |
| Annopol | 94,7 | 5,3 | 1757 | 83 | 347,5 | 37,4 | 78,8 |
| w tym miasto | 6,9 | 5,3 | 325 | 83 | 131,5 | 49,5 | 78,8 |
| <i>of which urban area</i> | | | | | | | |
| Gminy wiejskie Rural gminas | | | | | | | |
| Dzierzkowice | 59,6 | 22,1 | 1443 | 412 | 158,0 | 29,2 | 31,7 |
| Gościeradów | 37,6 | 4,7 | 646 | 88 | 62,2 | 8,5 | 8,4 |
| Kraśnik | 41,0 | 1,4 | 1109 | 101 | 123,4 | 17,6 | 4,3 |
| Szastarka | 89,5 | - | 1410 | - | 100,6 | 16,3 | - |
| Trzydnik Duży | 107,1 | - | 1699 | - | 177,3 | 25,5 | - |
| Urzędów | 101,1 | 6,7 | 1987 | 255 | 233,3 | 26,2 | 23,0 |
| Wilkołaz..... | 3,8 | - | 140 | - | 10,7 | 1,9 | - |
| Zakrzówek | 104,7 | 12,3 | 1723 | 282 | 301,7 | 43,8 | 29,0 |

a Sieć rozdzielcza i kolektory. b Do przeliczeń przyjęto ludność ogółem.

a Distribution network and collectors. b Population total was used in calculations.

TABL. 1 (28). WODOCIĄGI I KANALIZACJA W 2007 R. (cd.)
 WATER-LINE AND SEWERAGE SYSTEMS IN 2007 (cont.)

| WYSZCZEGÓLNIENIE SPECIFICATION | Sieć w km Network in km | | Połączenia prowadzące do budynków mieszkalnych w szt Connections leading to residential buildings in pcs | | Zużycie wody z wodociągów w gospodarstwach domowych Consumption of water from water-line systems in households | | Ścieki odprowadzo- ne w dam ³ Waste water discharged in dam ³ |
|---|--|---|--|-------------------------------------|--|--|--|
| | wodociągowa rozdzielcza water-line distribution | kanalizacyjna ^a sewerage ^a | wodociągowe water-line system | kanalizacyjne sewerage system | w dam ³ in dam ³ | na 1 miesz- kańca ^b w m ³ per capita ^b in m ³ | |
| | stan w dniu 31 XII as of 31 XII | | | | | | |
| PODREGION LUBELSKI (cd.) SUBREGION (cont.) | | | | | | | |
| POWIATY (cd.) POWIATS (cont.) | | | | | | | |
| LUBARTOWSKI..... | 1065,0 | 223,6 | 19318 | 5241 | 2334,0 | 25,9 | 1493,1 |
| Gmina miejska Urban gmina | | | | | | | |
| Lubartów | 62,7 | 51,5 | 2593 | 1905 | 656,7 | 28,7 | 1091,1 |
| Gminy miejsko-wiejskie Urban-rural gminas | | | | | | | |
| Kock | 51,6 | 11,4 | 1216 | 554 | 137,4 | 20,4 | 65,5 |
| w tym miasto | 15,5 | 11,4 | 744 | 554 | 109,6 | 31,6 | 65,5 |
| of which urban area | | | | | | | |
| Ostrów Lubelski..... | 95,9 | 14,7 | 1502 | 433 | 130,4 | 23,4 | 44,0 |
| w tym miasto | 18,9 | 14,7 | 539 | 433 | 32,7 | 14,7 | 44,0 |
| of which urban area | | | | | | | |
| Gminy wiejskie Rural gminas | | | | | | | |
| Abramów | 68,1 | 24,0 | 1066 | 238 | 122,1 | 28,8 | 18,5 |
| Firlej..... | 129,2 | 18,9 | 1435 | 315 | 118,5 | 19,2 | 37,6 |
| Jeziorzany | 42,4 | 1,7 | 882 | 37 | 82,5 | 28,4 | 16,0 |
| Kamionka | 119,3 | 0,3 | 1678 | 8 | 281,3 | 44,0 | 8,2 |
| Lubartów | 131,5 | 55,1 | 2704 | 969 | 244,3 | 23,6 | 150,9 |
| Michów | 103,0 | 8,8 | 1419 | 199 | 126,7 | 19,9 | 8,0 |
| Niedźwiada..... | 74,4 | - | 1625 | - | 141,8 | 22,3 | - |
| Ostrówek | 73,1 | - | 961 | - | 79,2 | 19,2 | - |
| Serniki | 67,0 | 14,6 | 1325 | 238 | 119,8 | 24,7 | 22,0 |
| Uścimów..... | 46,8 | 22,6 | 912 | 345 | 93,3 | 27,8 | 31,3 |
| LUBELSKI | 1959,0 | 160,9 | 29571 | 2643 | 3732,4 | 26,3 | 895,6 |
| Gminy miejsko-wiejskie Urban-rural gminas | | | | | | | |
| Bełżyce..... | 50,9 | 11,0 | 1032 | 430 | 199,8 | 14,4 | 188,5 |
| w tym miasto | 17,2 | 10,6 | 554 | 416 | 144,1 | 20,5 | 180,3 |
| of which urban area | | | | | | | |
| Bychawa..... | 189,2 | 14,2 | 2605 | 293 | 291,3 | 23,7 | 133,2 |
| w tym miasto | 26,9 | 14,2 | 668 | 293 | 125,2 | 23,7 | 133,2 |
| of which urban area | | | | | | | |
| Gminy wiejskie Rural gminas | | | | | | | |
| Borzechów | 63,2 | - | 1129 | - | 70,5 | 18,6 | - |
| Garbów..... | 145,6 | 8,2 | 1790 | 134 | 266,0 | 29,6 | 63,3 |
| Głusk | 142,8 | - | 2164 | - | 215,1 | 28,2 | - |
| Jablonna..... | 136,4 | - | 2222 | - | 176,7 | 23,4 | - |
| Jastków | 201,0 | 30,2 | 2624 | 270 | 489,0 | 39,4 | 76,0 |
| Konopnica | 104,3 | 7,9 | 1879 | 128 | 306,5 | 27,2 | 9,5 |

a Sieć rozdzielcza i kolektory. b Do przeliczeń przyjęto ludność ogółem.

a Distribution network and collectors. b Population total was used in calculations.

TABL. 1 (28). WODOCIĄGI I KANALIZACJA W 2007 R. (cd.)
WATER-LINE AND SEWERAGE SYSTEMS IN 2007 (cont.)

| WYSZCZEGÓLNIENIE SPECIFICATION | Sieć w km Network in km | | Połączenia prowadzące do budynków mieszkalnych w szt Connections leading to residential buildings in pcs | | Zużycie wody z wodociągów w gospodarstwach domowych Consumption of water from water-line systems in households | | Ścieki odprowadzo- ne w dam ³ Waste water discharged in dam ³ |
|---|--|---|--|-------------------------------------|--|--|--|
| | wodociągowa rozdzielcza water-line distribution | kanalizacyjna ^a sewerage ^a | wodociągowe water-line system | kanalizacyjne sewerage system | w dam ³ in dam ³ | na 1 miesz- kańca ^b w m ³ per capita ^b in m ³ | |
| | stan w dniu 31 XII | | as of 31 XII | | | | |
| PODREGION LUBELSKI (cd.) SUBREGION (cont.) | | | | | | | |
| POWIATY (cd.) POWIATS (cont.) | | | | | | | |
| LUBELSKI (dok.) | | | | | | | |
| Gminy wiejskie (dok.) Rural gminas (cont.) | | | | | | | |
| Krzczonów | 106,6 | 9,0 | 1502 | 172 | 178,2 | 36,4 | 31,6 |
| Niedzwica Duża | 122,8 | - | 2144 | - | 184,4 | 16,6 | - |
| Niemce | 244,6 | 20,0 | 4063 | 513 | 459,6 | 27,6 | 127,7 |
| Strzyżewice | 151,8 | 7,1 | 1881 | 82 | 198,9 | 26,1 | 55,2 |
| Wojciechów | 7,7 | 1,5 | 80 | 10 | 21,4 | 3,6 | 3,3 |
| Wólka | 143,8 | 51,8 | 2205 | 611 | 431,0 | 45,3 | 207,3 |
| Wysokie | 113,6 | - | 1752 | - | 222,0 | 43,5 | - |
| Zakrzew | 34,7 | - | 499 | - | 22,0 | 6,9 | - |
| ŁĘCZYŃSKI | 792,7 | 119,9 | 9083 | 1731 | 1616,6 | 28,2 | 869,3 |
| Gmina miejsko-wiejska Urban-rural gmina | | | | | | | |
| Łęczna | 123,1 | 46,0 | 1727 | 616 | 786,2 | 31,4 | 694,8 |
| w tym miasto | 39,0 | 45,3 | 711 | 602 | 698,4 | 32,5 | 688,5 |
| of which urban area | | | | | | | |
| Gminy wiejskie Rural gminas | | | | | | | |
| Cyców | 205,1 | 3,9 | 1551 | 277 | 227,6 | 30,3 | 28,7 |
| Ludwin | 136,5 | 19,8 | 1107 | 192 | 217,5 | 43,7 | 29,0 |
| Milejów | 140,0 | 9,4 | 1848 | 202 | 141,6 | 15,3 | 46,2 |
| Puchaczów | 90,2 | 38,8 | 1381 | 433 | 142,9 | 28,8 | 52,8 |
| Spiczyn | 97,8 | 2,0 | 1469 | 11 | 100,8 | 18,4 | 17,8 |
| ŁUKOWSKI | 1171,1 | 154,7 | 21383 | 4622 | 3240,8 | 30,0 | 2328,1 |
| Gminy miejskie Urban gminas | | | | | | | |
| Łuków | 86,4 | 66,3 | 3863 | 2778 | 988,8 | 32,4 | 1921,0 |
| Stoczek Łukowski | 12,3 | 8,0 | 525 | 379 | 84,4 | 30,9 | 123,0 |
| Gminy wiejskie Rural gminas | | | | | | | |
| Adamów | 62,7 | 17,9 | 1628 | 322 | 267,1 | 46,2 | 67,6 |
| Krzywda | 154,4 | 5,6 | 2449 | 143 | 247,2 | 23,7 | 32,7 |
| Łuków | 173,0 | 32,3 | 3593 | 488 | 442,6 | 26,6 | 55,8 |
| Serokomla | 80,9 | - | 1015 | - | 147,0 | 35,4 | - |
| Stanin | 146,4 | 5,4 | 2033 | 116 | 239,8 | 24,7 | 20,4 |
| Stoczek Łukowski | 121,9 | - | 1919 | - | 143,5 | 16,9 | - |
| Trzebieszów | 95,0 | 7,9 | 1760 | 255 | 376,0 | 49,7 | 101,8 |
| Wojcieszków | 138,8 | 11,3 | 1530 | 141 | 143,0 | 20,6 | 5,8 |
| Wola Mysłowska | 99,3 | - | 1068 | - | 161,4 | 31,0 | - |

a Sieć rozdzielcza i kolektory. b Do przeliczeń przyjęto ludność ogółem.

a Distribution network and collectors. b Population total was used in calculations.

TABL. 1 (28). WODOCIĄGI I KANALIZACJA W 2007 R. (cd.)
 WATER-LINE AND SEWERAGE SYSTEMS IN 2007 (cont.)

| WYSZCZEGÓLNIENIE SPECIFICATION | Sieć w km Network in km | | Połączenia prowadzące do budynków mieszkalnych w szt Connections leading to residential buildings in pcs | | Zużycie wody z wodociągów w gospodarstwach domowych Consumption of water from water-line systems in households | | Ścieki odprowadzo- ne w dam ³ Waste water discharged in dam ³ |
|---|--|---|--|-------------------------------------|--|--|--|
| | wodociągowa rozdzielcza water-line distribution | kanalizacyjna ^a sewerage ^a | wodociągowe water-line system | kanalizacyjne sewerage system | w dam ³ in dam ³ | na 1 miesz- kańca ^b w m ³ per capita ^b in m ³ | |
| | stan w dniu 31 XII as of 31 XII | | | | | | |
| PODREGION LUBELSKI (cd.) SUBREGION (cont.) | | | | | | | |
| POWIATY (cd.) POWIATS (cont.) | | | | | | | |
| OPOLSKI | 659,3 | 73,1 | 12106 | 1851 | 1476,3 | 23,5 | 1069,0 |
| Gminy miejsko-wiejskie Urban-rural gminas | | | | | | | |
| Opole Lubelskie | 152,2 | 25,9 | 3202 | 908 | 450,5 | 25,3 | 511,2 |
| w tym miasto | 42,8 | 23,3 | 1291 | 888 | 277,5 | 31,5 | 448,3 |
| of which urban area | | | | | | | |
| Poniatowa | 55,6 | 29,2 | 1094 | 552 | 391,5 | 26,1 | 431,0 |
| w tym miasto | 21,9 | 21,4 | 458 | 461 | 330,3 | 33,7 | 415,9 |
| of which urban area | | | | | | | |
| Gminy wiejskie Rural gminas | | | | | | | |
| Chodel | 108,7 | 5,1 | 1804 | 150 | 145,4 | 21,5 | 27,1 |
| Józefów nad Wisłą | 88,9 | 3,3 | 1861 | 129 | 173,9 | 25,0 | 34,2 |
| Karczmiska | 75,8 | 8,4 | 1408 | 106 | 113,8 | 18,3 | 64,7 |
| Łaziska | 91,4 | - | 1464 | - | 105,0 | 20,3 | - |
| Wilków | 86,7 | 1,2 | 1273 | 6 | 96,2 | 19,9 | 0,8 |
| PUŁAWSKI | 865,7 | 330,0 | 17811 | 6997 | 3240,9 | 27,8 | 2996,4 |
| Gmina miejska Urban gmina | | | | | | | |
| Puławy | 95,9 | 78,0 | 2034 | 1525 | 1700,4 | 34,3 | 2067,0 |
| Gminy miejsko-wiejskie Urban-rural gminas | | | | | | | |
| Kazimierz Dolny | 78,1 | 26,8 | 1564 | 655 | 164,2 | 23,5 | 139,7 |
| w tym miasto | 32,9 | 12,3 | 682 | 383 | 123,6 | 35,3 | 122,3 |
| of which urban area | | | | | | | |
| Nalęczów | 110,8 | 43,0 | 1775 | 797 | 260,7 | 27,5 | 391,1 |
| w tym miasto | 29,3 | 27,3 | 816 | 605 | 129,4 | 30,8 | 343,2 |
| of which urban area | | | | | | | |
| Gminy wiejskie Rural gminas | | | | | | | |
| Baranów | 70,0 | 17,2 | 1196 | 416 | 92,2 | 22,0 | 52,3 |
| Janowiec | 56,7 | 8,9 | 1019 | 298 | 169,7 | 47,2 | 34,1 |
| Końskowola | 42,9 | 55,2 | 1256 | 1053 | 151,1 | 16,7 | 99,2 |
| Kurów | 87,7 | 0,6 | 2112 | 4 | 184,5 | 23,5 | 5,3 |
| Markuszów | 37,6 | 5,9 | 804 | 196 | 71,8 | 23,5 | 19,0 |
| Puławy | 156,9 | 67,7 | 3434 | 1360 | 255,2 | 22,8 | 108,3 |
| Wąwolnica | 60,1 | 13,3 | 1151 | 332 | 103,0 | 21,0 | 28,4 |
| Żyrzyn | 69,0 | 13,4 | 1466 | 361 | 88,1 | 13,4 | 52,0 |

a Sieć rozdzielcza i kolektory. b Do przeliczeń przyjęto ludność ogółem.

a Distribution network and collectors. b Population total was used in calculations.

TABL. 1 (28). WODOCIĄGI I KANALIZACJA W 2007 R. (dok.)
WATER-LINE AND SEWERAGE SYSTEMS IN 2007 (cont.)

| WYSZCZEGÓLNIENIE SPECIFICATION | Sieć w km Network in km | | Połączenia prowadzące do budynków mieszkalnych w szt Connections leading to residential buildings in pcs | | Zużycie wody z wodociągów w gospodarstwach domowych Consumption of water from water-line systems in households | | Ścieki odprowadzo- ne w dam ³ Waste water discharged in dam ³ |
|--|--|---|--|-------------------------------------|--|--|--|
| | wodociągowa rozdzielcza water-line distribution | kanalizacyjna ^a sewerage ^a | wodociągowe water-line system | kanalizacyjne sewerage system | w dam ³ in dam ³ | na 1 miesz- kańca ^b w m ³ per capita ^b in m ³ | |
| | stan w dniu 31 XII as of 31 XII | | | | | | |
| PODREGION LUBELSKI (dok.) SUBREGION (cont.) | | | | | | | |
| POWIATY (dok.) POWIATS (cont.) | | | | | | | |
| RYCKI | 595,2 | 80,3 | 10693 | 1949 | 1535,8 | 26,1 | 2524,9 |
| Gmina miejska Urban gmina | | | | | | | |
| Dęblin | 60,6 | 36,1 | 1773 | 473 | 589,8 | 33,2 | 738,7 |
| Gmina miejsko-wiejska Urban-rural gmina | | | | | | | |
| Ryki | 219,4 | 30,4 | 4405 | 1184 | 451,9 | 22,1 | 1754,8 |
| w tym miasto | 54,9 | 30,4 | 1810 | 1184 | 259,0 | 26,6 | 1754,8 |
| of which urban area | | | | | | | |
| Gminy wiejskie Rural gminas | | | | | | | |
| Kłoczew | 144,0 | 0,3 | 1414 | 6 | 159,7 | 21,8 | 5,2 |
| Nowodwór | 62,1 | - | 874 | - | 90,9 | 21,3 | - |
| Stężycza | 61,3 | 10,8 | 1215 | 251 | 135,0 | 24,8 | 20,3 |
| Ułęż | 47,8 | 2,7 | 1012 | 35 | 108,5 | 30,6 | 5,9 |
| ŚWIDNICKI | 525,0 | 87,3 | 10168 | 1735 | 1862,9 | 25,7 | 1440,3 |
| Gmina miejska Urban gmina | | | | | | | |
| Świdnik | 92,1 | 74,7 | 2581 | 1348 | 1251,1 | 31,2 | 1361,5 |
| Gmina miejsko-wiejska Urban-rural gmina | | | | | | | |
| Piaski | 122,3 | 12,1 | 1862 | 380 | 183,8 | 17,2 | 65,8 |
| w tym miasto | 5,9 | 12,1 | 368 | 380 | 75,4 | 28,6 | 65,8 |
| of which urban area | | | | | | | |
| Gminy wiejskie Rural gminas | | | | | | | |
| Mełgiew | 125,1 | - | 2100 | - | 192,3 | 22,6 | - |
| Rybczewice | 76,1 | - | 1070 | - | 68,0 | 17,5 | - |
| Trawniki | 109,4 | 0,5 | 2555 | 7 | 167,7 | 18,2 | 13,0 |
| MIASTO NA PRAWACH POWIATU CITY WITH POWIAT STATUS | | | | | | | |
| LUBLIN | 558,0 | 539,4 | 16839 | 10400 | 13595,3 | 38,5 | 19646,8 |

a Sieć rozdzielcza i kolektory. b Do przeliczeń przyjęto ludność ogółem.

a Distribution network and collectors. b Population total was used in calculations.

TABL. 2 (29). **SIEĆ GAZOWA ORAZ ODBIORCY I ZUŻYCIE GAZU Z SIECI W GOSPODARSTWACH DOMOWYCH W 2007 R.**

GAS-LINE SYSTEM AS WELL AS CONSUMERS AND CONSUMPTION OF GAS FROM GAS-LINE SYSTEM IN HOUSEHOLDS IN 2007

| WYSZCZEGÓLNIENIE SPECIFICATION | Sieć gazowa w km Gas line network in km | Połączenia prowadzące do budynków mieszkalnych Connections leading to residential buildings | Odbiorcy gazu z sieci ^a w tys. Consumers of gas from gas-line system ^a in thous. | Zużycie gazu z sieci ^b Consumption of gas from gas-line system ^b | |
|--|---|--|---|---|---|
| | | | | stan w dniu 31 XII as of 31 XII | w hm ³ in hm ³ |
| WOJEWÓDZTWO VOIVODSHIP | 7709,5 | 121716 | 282,9 | 152,3 | 70,2 |
| Podregion białskopodlaski Subregion | 347,8 | 5516 | 9,3 | 5,1 | 16,5 |
| Powiaty: Powiats: | | | | | |
| białski | 120,3 | 912 | 0,7 | 0,5 | 4,5 |
| parczewski | 24,7 | 4 | 0,0 | - | - |
| radzyński | 132,1 | 1755 | 1,2 | 1,4 | 23,1 |
| włodawski | - | - | - | - | - |
| Miasto na prawach powiatu: City with powiat status: | | | | | |
| Biała Podlaska | 70,7 | 2845 | 7,4 | 3,2 | 54,8 |
| Podregion chełmsko-zamojski Subregion | 2348,9 | 37727 | 61,3 | 33,6 | 51,5 |
| Powiaty: Powiats: | | | | | |
| biłgorajski | 404,4 | 7264 | 4,4 | 4,1 | 39,7 |
| chełmski | 156,8 | 1971 | 2,1 | 1,4 | 17,8 |
| hrubieszowski | 35,0 | 72 | 0,1 | 0,3 | 4,0 |
| krasnostawski | 420,7 | 5259 | 7,0 | 3,6 | 52,5 |
| tomaszowski | 280,9 | 5437 | 7,1 | 6,4 | 72,6 |
| zamojski | 809,2 | 10132 | 6,3 | 4,6 | 41,6 |
| Miasta na prawach powiatu: Cities with powiat status: | | | | | |
| Chelm | 132,4 | 3719 | 14,8 | 5,2 | 77,4 |
| Zamość | 107,6 | 3873 | 19,5 | 7,9 | 119,6 |
| Podregion lubelski Subregion | 5012,8 | 78473 | 212,2 | 113,7 | 94,1 |
| Powiaty: Powiats: | | | | | |
| janowski | 150,6 | 2367 | 1,3 | 1,2 | 25,8 |
| kraśnicki | 628,1 | 10882 | 16,2 | 7,8 | 78,7 |
| lubartowski | 143,4 | 1194 | 0,5 | 1,3 | 13,9 |
| lubelski | 1436,6 | 17435 | 13,8 | 11,6 | 81,6 |
| łęczyński | 230,8 | 2768 | 7,5 | 2,4 | 42,3 |
| łukowski | 323,9 | 4916 | 9,2 | 5,0 | 46,6 |
| opolski | 332,2 | 5454 | 8,3 | 4,0 | 63,0 |
| puławski | 740,9 | 11112 | 24,5 | 11,1 | 95,6 |
| rycki | 216,1 | 3806 | 6,9 | 5,3 | 90,8 |
| świdnicki..... | 252,2 | 3939 | 15,1 | 7,2 | 99,3 |
| Miasto na prawach powiatu: City with powiat status: | | | | | |
| Lublin | 557,9 | 14600 | 109,1 | 56,7 | 160,7 |

a Bez korzystających z gazomierzy zbiorczych. b W jednostkach naturalnych, według których następuje rozliczenie z odbiorcami. c Do przeliczeń przyjęto ludność ogółem.

a Excluding gas consumers using collective gas-meters. b Consumption of gas in natural units on the basis of which settlements with clients occur. c Population total was used in calculations.

TABL. 3 (30). ODBIORCY ORAZ ZUŻYCIE ENERGII ELEKTRYCZNEJ W GOSPODARSTWACH DOMOWYCH W 2007 R.

CONSUMERS AND CONSUMPTION OF ELECTRICITY IN HOUSEHOLDS IN 2007

| WYSZCZEGÓLNIENIE SPECIFICATION | Odbiorcy energii elektrycznej ^a Consumers of electricity ^a | Zużycie energii elektrycznej Consumption of electricity | | |
|-----------------------------------|---|---|-------------------------------|-------------------------------|
| | | w GW·h in GW·h | na 1 mieszkańca per capita | na 1 odbiorcę per consumer |
| | | | w kW·h | in kW·h |
| WOJEWÓDZTWO | 756361 | 1386,3 | 639 | 1833 |
| VOIVODSHIP | | | | |
| Podregion | | | | |
| białskopodlaski | 106400 | 206,9 | 670 | 1944 |
| Subregion | | | | |
| Powiaty: | | | | |
| <i>Powiats:</i> | | | | |
| białski | 37915 | 75,3 | 664 | 1986 |
| parczewski | 13073 | 25,8 | 709 | 1972 |
| radzyński | 19057 | 40,1 | 656 | 2105 |
| włodawski | 16253 | 26,5 | 663 | 1630 |
| Miasto na prawach powiatu: | | | | |
| <i>City with powiat status:</i> | | | | |
| Biała Podlaska | 20102 | 39,2 | 675 | 1949 |
| Podregion | | | | |
| chelmsko-zamojski | 236858 | 415,7 | 637 | 1755 |
| Subregion | | | | |
| Powiaty: | | | | |
| <i>Powiats:</i> | | | | |
| biłgorajski | 33460 | 66,9 | 644 | 1999 |
| chelmski | 25441 | 45,3 | 569 | 1780 |
| hrubieszowski | 25557 | 51,8 | 761 | 2027 |
| krasnostawski | 30556 | 46,6 | 678 | 1524 |
| tomaszowski | 29716 | 54,6 | 622 | 1838 |
| zamojski | 38834 | 68,3 | 622 | 1760 |
| Miasta na prawach powiatu: | | | | |
| <i>Cities with powiat status:</i> | | | | |
| Chełm | 27434 | 41,2 | 607 | 1500 |
| Zamość | 25860 | 41,0 | 618 | 1586 |
| Podregion lubelski | 413103 | 763,7 | 632 | 1849 |
| Subregion | | | | |
| Powiaty: | | | | |
| <i>Powiats:</i> | | | | |
| janowski | 14153 | 26,9 | 564 | 1901 |
| kraśnicki | 32799 | 58,0 | 584 | 1769 |
| lubartowski | 28971 | 58,9 | 652 | 2032 |
| lubelski | 42540 | 93,4 | 658 | 2195 |
| łęczyński | 17791 | 34,1 | 595 | 1914 |
| lukowski | 30953 | 61,0 | 564 | 1970 |
| opolski | 21465 | 37,1 | 592 | 1730 |
| puławski | 42570 | 74,2 | 637 | 1743 |
| rycki | 19754 | 34,2 | 581 | 1730 |
| świdnicki | 25351 | 43,9 | 607 | 1732 |
| Miasto na prawach powiatu: | | | | |
| <i>City with powiat status:</i> | | | | |
| Lublin | 136756 | 242,1 | 686 | 1770 |

a Stan w dniu 31 XII.

a As of 31 XII.

TABL. 4 (31). ZASOBY MIESZKANIOWE^a W 2007 R.
Stan w dniu 31 XII
DWELLING STOCKS^a IN 2007
As of 31 XII

| WYSZCZEGÓLNIENIE SPECIFICATION | Mieszkania Dwellings | Izby Rooms | Powierzchnia użytkowa mieszkań w tys. m ² Usable floor space of dwellings in thous. m ² | Przeciętna Average | | | | |
|--|-------------------------|----------------|--|---|-------------------------------------|--------------------|---|--------------------------|
| | | | | liczba izb w mieszka- niu number rooms in a dwelling | liczba osób na number of persons | | powierzchnia użytkowa w m ² usable floor space in m ² | |
| | | | | | 1 mieszkanie per dwelling | 1 izbę per room | 1 mieszkania per dwelling | na 1 osobę per person |
| WOJEWÓDZTWO ... VOIVODSHIP | 710163 | 2654544 | 52509,2 | 3,74 | 3,05 | 0,82 | 73,9 | 24,2 |
| PODREGION BIALSKOPODLASKI ... SUBREGION | 100647 | 391010 | 7778,9 | 3,88 | 3,07 | 0,79 | 77,3 | 25,2 |
| POWIATY POWIATS | | | | | | | | |
| BIALSKI..... | 36097 | 142615 | 2920,2 | 3,95 | 3,14 | 0,80 | 80,9 | 25,7 |
| Gminy miejskie Urban gminas | | | | | | | | |
| Międzyrzec Podlaski | 5638 | 22373 | 395,8 | 3,97 | 3,03 | 0,76 | 70,2 | 23,1 |
| Terespol | 2157 | 8565 | 159,2 | 3,97 | 2,78 | 0,70 | 73,8 | 26,5 |
| Gminy wiejskie Rural gminas | | | | | | | | |
| Biała Podlaska | 3656 | 15105 | 331,1 | 4,13 | 3,44 | 0,83 | 90,6 | 26,3 |
| Drelów | 1632 | 6245 | 136,8 | 3,83 | 3,40 | 0,89 | 83,8 | 24,6 |
| Janów Podlaski | 1896 | 7314 | 142,3 | 3,86 | 2,93 | 0,76 | 75,0 | 25,6 |
| Kodeń | 1470 | 5367 | 112,6 | 3,65 | 2,67 | 0,73 | 76,6 | 28,6 |
| Konstantynów..... | 1169 | 4752 | 103,0 | 4,07 | 3,49 | 0,86 | 88,1 | 25,2 |
| Leśna Podlaska..... | 1234 | 4806 | 107,0 | 3,89 | 3,62 | 0,93 | 86,7 | 23,9 |
| Łomazy | 1731 | 6796 | 146,0 | 3,93 | 3,11 | 0,79 | 84,4 | 27,1 |
| Międzyrzec Podlaski | 2700 | 11032 | 240,9 | 4,09 | 3,81 | 0,93 | 89,2 | 23,4 |
| Piszczac | 2219 | 8751 | 174,3 | 3,94 | 3,38 | 0,86 | 78,6 | 23,3 |
| Rokitno | 1132 | 4137 | 84,6 | 3,65 | 2,90 | 0,79 | 74,7 | 25,8 |
| Rossosz | 723 | 2932 | 63,0 | 4,06 | 3,29 | 0,81 | 87,1 | 26,5 |
| Sławatycze | 991 | 3845 | 75,7 | 3,88 | 2,60 | 0,67 | 76,4 | 29,4 |
| Sosnówka..... | 961 | 3691 | 86,2 | 3,84 | 2,80 | 0,73 | 89,7 | 32,1 |
| Terespol | 2368 | 9016 | 177,1 | 3,81 | 2,92 | 0,77 | 74,8 | 25,6 |
| Tuczna..... | 1328 | 5010 | 116,2 | 3,77 | 2,61 | 0,69 | 87,5 | 33,5 |
| Wisznice..... | 1698 | 7090 | 150,4 | 4,18 | 3,03 | 0,72 | 88,5 | 29,3 |
| Zalesie..... | 1394 | 5788 | 117,9 | 4,15 | 3,30 | 0,79 | 84,6 | 25,7 |
| PARCZEWSKI | 12237 | 45889 | 925,5 | 3,75 | 2,96 | 0,79 | 75,6 | 25,5 |
| Gmina miejsko-wiejska Urban-rural gmina | | | | | | | | |
| Parczew | 5037 | 19638 | 366,6 | 3,90 | 2,93 | 0,75 | 72,8 | 24,8 |
| w tym miasto | 3517 | 13810 | 243,1 | 3,93 | 2,90 | 0,74 | 69,1 | 23,9 |
| of which urban area | | | | | | | | |
| Gminy wiejskie Rural gminas | | | | | | | | |
| Dębowa Kłoda..... | 1408 | 5032 | 107,3 | 3,57 | 2,83 | 0,79 | 76,2 | 26,9 |
| Jabłoń | 1228 | 4859 | 104,7 | 3,96 | 3,34 | 0,84 | 85,3 | 25,5 |
| Milanów | 1289 | 4809 | 103,0 | 3,73 | 3,21 | 0,86 | 79,9 | 24,9 |
| Podedwórze | 699 | 2697 | 57,3 | 3,86 | 2,58 | 0,67 | 82,0 | 31,8 |
| Siemień | 1579 | 5388 | 116,4 | 3,41 | 3,07 | 0,90 | 73,7 | 24,0 |
| Sosnowica..... | 997 | 3466 | 70,2 | 3,48 | 2,65 | 0,76 | 70,4 | 26,6 |

a Na podstawie bilansów; mieszkania zamieszkałe obejmują mieszkania stale i czasowo zamieszkałe.

a Based on balances; inhabited dwellings including dwellings permanently and temporarily inhabited.

TABL. 4 (31). ZASOBY MIESZKANIOWE^a W 2007 R. (cd.)
Stan w dniu 31 XII
DWELLING STOCKS^a IN 2007 (cont.)
As of 31 XII

| WYSZCZEGÓLNIENIE SPECIFICATION | Mieszkania Dwellings | Izby Rooms | Powierzchnia użytkowa mieszkań w tys. m ² Usable floor space of dwellings in thous. m ² | liczba izb w mieszka- niu number rooms in a dwelling | Przeciętna Average | | | |
|---|-------------------------|---------------|--|---|-------------------------------------|--------------------|---|--------------------------|
| | | | | | liczba osób na number of persons | | powierzchnia użytkowa w m ² usable floor space in m ² | |
| | | | | | 1 mieszkanie per dwelling | 1 izbę per room | 1 mieszkania per dwelling | na 1 osobę per person |
| PODREGION BIALSKO- PODLASKI (dok.) SUBREGION (cont.) | | | | | | | | |
| POWIATY (dok.) POWIATS (cont.) | | | | | | | | |
| RADZYŃSKI..... | 18605 | 73824 | 1546,6 | 3,97 | 3,29 | 0,83 | 83,1 | 25,3 |
| Gmina miejska Urban gmina | | | | | | | | |
| Radzyń Podlaski | 5450 | 21813 | 381,4 | 4,00 | 2,95 | 0,74 | 70,0 | 23,8 |
| Gminy wiejskie Rural gminas | | | | | | | | |
| Borki | 1684 | 6353 | 149,3 | 3,77 | 3,64 | 0,96 | 88,7 | 24,4 |
| Czemierniki | 1464 | 5265 | 125,3 | 3,60 | 3,15 | 0,88 | 85,6 | 27,2 |
| Kąkolewnica Wschodnia | 2211 | 9115 | 199,3 | 4,12 | 3,83 | 0,93 | 90,1 | 23,5 |
| Komarówka Podlaska .. | 1548 | 6209 | 130,9 | 4,01 | 3,01 | 0,75 | 84,6 | 28,0 |
| Radzyń Podlaski | 2301 | 9468 | 216,2 | 4,11 | 3,49 | 0,85 | 94,0 | 26,9 |
| Ulan-Majorat..... | 1595 | 6553 | 147,7 | 4,11 | 3,76 | 0,91 | 92,6 | 24,7 |
| Wohryń | 2352 | 9048 | 196,5 | 3,85 | 3,05 | 0,79 | 83,5 | 27,4 |
| WŁODAWSKI..... | 13737 | 51852 | 1018,3 | 3,77 | 2,90 | 0,77 | 74,1 | 25,6 |
| Gmina miejska Urban gmina | | | | | | | | |
| Włodawa | 4786 | 18313 | 317,5 | 3,83 | 2,83 | 0,74 | 66,3 | 23,4 |
| Gminy wiejskie Rural gminas | | | | | | | | |
| Hanna | 1024 | 4234 | 95,8 | 4,13 | 3,23 | 0,78 | 93,5 | 29,0 |
| Hańsk | 1202 | 4266 | 88,7 | 3,55 | 3,24 | 0,91 | 73,8 | 22,8 |
| Stary Brus | 806 | 2754 | 58,1 | 3,42 | 2,72 | 0,80 | 72,1 | 26,5 |
| Urszulin | 1392 | 5494 | 119,3 | 3,95 | 2,86 | 0,73 | 85,7 | 29,9 |
| Włodawa | 1978 | 7624 | 155,9 | 3,85 | 3,06 | 0,79 | 78,8 | 25,8 |
| Wola Uhruska..... | 1563 | 5516 | 107,5 | 3,53 | 2,63 | 0,74 | 68,8 | 26,2 |
| Wiryki..... | 986 | 3651 | 75,5 | 3,70 | 2,80 | 0,76 | 76,6 | 27,4 |
| MIASTO NA PRAWACH POWIATU CITY WITH POWIAT STATUS | | | | | | | | |
| BIAŁA PODLASKA..... | 19971 | 76830 | 1368,3 | 3,85 | 2,89 | 0,75 | 68,5 | 23,7 |

a Na podstawie bilansów; mieszkania zamieszkałe obejmują mieszkania stałe i czasowo zamieszkałe.

a Based on balances; inhabited dwellings including dwellings permanently and temporarily inhabited.

TABL. 4 (31). ZASOBY MIESZKANIOWE^a W 2007 R. (cd.)
Stan w dniu 31 XII
DWELLING STOCKS^a IN 2007 (cont.)
As of 31 XII

| WYSZCZEGÓLNIENIE SPECIFICATION | Mieszkania Dwellings | Izby Rooms | Powierzchnia użytkowa mieszkań w tys. m ² Usable floor space of dwellings in thous. m ² | Przeciętna Average | | | | |
|--|-------------------------|---------------|--|---|-------------------------------------|--------------------|---|--------------------------|
| | | | | liczba izb w mieszka- niu number rooms in a dwelling | liczba osób na number of persons | | powierzchnia użytkowa w m ² usable floor space in m ² | |
| | | | | | 1 mieszkanie per dwelling | 1 izbę per room | 1 mieszkania per dwelling | na 1 osobę per person |
| PODREGION CHEŁMSKO-ZAMOJSKI SUBREGION | 210117 | 786207 | 16143,1 | 3,74 | 3,10 | 0,83 | 76,8 | 24,8 |
| POWIATY POWIATS | | | | | | | | |
| BIŁGORAJSKI | 30038 | 119409 | 2557,3 | 3,98 | 3,45 | 0,87 | 85,1 | 24,6 |
| Gmina miejska Urban gmina | | | | | | | | |
| Biłgoraj | 8371 | 35306 | 649,2 | 4,22 | 3,26 | 0,77 | 77,6 | 23,8 |
| Gminy miejsko-wiejskie Urban-rural gminas | | | | | | | | |
| Frampol | 2148 | 7019 | 158,8 | 3,27 | 3,01 | 0,92 | 73,9 | 24,6 |
| w tym miasto | 517 | 1855 | 40,0 | 3,59 | 2,75 | 0,77 | 77,4 | 28,1 |
| of which urban area | | | | | | | | |
| Józefów | 2290 | 8724 | 175,7 | 3,81 | 3,12 | 0,82 | 76,7 | 24,6 |
| w tym miasto | 808 | 3390 | 67,6 | 4,20 | 3,00 | 0,71 | 83,7 | 27,9 |
| of which urban area | | | | | | | | |
| Tarnogród | 1852 | 8053 | 178,9 | 4,35 | 3,68 | 0,85 | 96,6 | 26,3 |
| w tym miasto | 1019 | 4498 | 96,8 | 4,41 | 3,30 | 0,75 | 95,0 | 28,7 |
| of which urban area | | | | | | | | |
| Gminy wiejskie Rural gminas | | | | | | | | |
| Aleksandrów | 763 | 3189 | 73,0 | 4,18 | 4,19 | 1,00 | 95,7 | 22,8 |
| Biłgoraj | 3539 | 13858 | 310,3 | 3,92 | 3,57 | 0,91 | 87,7 | 24,5 |
| Biszcza | 1045 | 4150 | 96,6 | 3,97 | 3,71 | 0,93 | 92,4 | 24,9 |
| Goraj | 1272 | 4389 | 99,7 | 3,45 | 3,47 | 1,01 | 78,4 | 22,6 |
| Księżpol | 1692 | 7136 | 163,5 | 4,22 | 3,99 | 0,95 | 96,7 | 24,2 |
| Łukowa | 1125 | 5000 | 110,6 | 4,44 | 4,00 | 0,90 | 98,3 | 24,6 |
| Obsza | 1046 | 4458 | 102,3 | 4,26 | 4,19 | 0,98 | 97,8 | 23,4 |
| Potok Górny | 1433 | 5683 | 136,9 | 3,97 | 3,87 | 0,98 | 95,5 | 24,7 |
| Tereszpol | 1147 | 4314 | 92,9 | 3,76 | 3,46 | 0,92 | 81,0 | 23,4 |
| Turobin | 2315 | 8130 | 208,9 | 3,51 | 2,94 | 0,84 | 90,3 | 30,7 |
| CHEŁMSKI | 26519 | 93213 | 1932,5 | 3,51 | 2,99 | 0,85 | 72,9 | 24,3 |
| Gmina miejska Urban gmina | | | | | | | | |
| Rejowiec Fabryczny | 1533 | 5513 | 97,1 | 3,60 | 2,92 | 0,81 | 63,4 | 21,7 |
| Gminy wiejskie Rural gminas | | | | | | | | |
| Białopole | 1003 | 3674 | 82,4 | 3,66 | 3,18 | 0,87 | 82,2 | 25,9 |
| Chełm | 3766 | 14817 | 317,0 | 3,93 | 3,41 | 0,87 | 84,2 | 24,7 |
| Dorohusk | 2389 | 7988 | 169,3 | 3,34 | 2,87 | 0,86 | 70,9 | 24,7 |
| Dubienka | 1114 | 3697 | 73,9 | 3,32 | 2,38 | 0,72 | 66,3 | 27,9 |
| Kamień | 1238 | 4538 | 96,0 | 3,67 | 3,25 | 0,89 | 77,5 | 23,9 |
| Leśniowice | 1400 | 4868 | 96,3 | 3,48 | 2,82 | 0,81 | 68,8 | 24,4 |
| Rejowiec | 2465 | 8011 | 151,2 | 3,25 | 2,66 | 0,82 | 61,3 | 23,1 |
| Rejowiec Fabryczny | 1547 | 5021 | 104,3 | 3,25 | 3,00 | 0,92 | 67,4 | 22,5 |

a Na podstawie bilansów; mieszkania zamieszkałe obejmują mieszkania stałe i czasowo zamieszkałe.

a Based on balances; inhabited dwellings including dwellings permanently and temporarily inhabited.

TABL. 4 (31). ZASOBY MIESZKANIOWE^a W 2007 R. (cd.)
Stan w dniu 31 XII
DWELLING STOCKS^a IN 2007 (cont.)
As of 31 XII

| WYSZCZEGÓLNIENIE SPECIFICATION | Mieszkania Dwellings | Izby Rooms | Powierzchnia użytkowa mieszkań ² Usable floor space of dwellings in thous. m ² | Przeciętna Average | | | | |
|--|-------------------------|---------------|--|---|-------------------------------------|--------------------|---|--------------------------|
| | | | | liczba izb w mieszka- niu number rooms in a dwelling | liczba osób na number of persons | | powierzchnia użytkowa w m ² usable floor space in m ² | |
| | | | | | 1 mieszkanie per dwelling | 1 izbę per room | 1 mieszkania per dwelling | na 1 osobę per person |
| PODREGION CHELM- SKO-ZAMOJSKI (cd.) SUBREGION (cont.) | | | | | | | | |
| POWIATY (cd.) POWIATS (cont.) | | | | | | | | |
| CHEŁMSKI (dok.) | | | | | | | | |
| Gminy wiejskie (dok.) Rural gminas (cont.) | | | | | | | | |
| Ruda-Huta | 1659 | 5569 | 111,8 | 3,36 | 2,87 | 0,86 | 67,4 | 23,5 |
| Sawin | 1935 | 6798 | 146,0 | 3,51 | 2,89 | 0,82 | 75,5 | 26,2 |
| Siedliszcze | 2240 | 7728 | 164,9 | 3,45 | 3,12 | 0,90 | 73,6 | 23,6 |
| Wierzbica | 1638 | 5968 | 123,8 | 3,64 | 3,26 | 0,89 | 75,6 | 23,2 |
| Wojślawice | 1557 | 5432 | 120,2 | 3,49 | 2,71 | 0,78 | 77,2 | 28,5 |
| Żmudź | 1035 | 3591 | 78,3 | 3,47 | 3,23 | 0,93 | 75,7 | 23,5 |
| HRUBIESZOWSKI | 22231 | 81151 | 1676,1 | 3,65 | 3,05 | 0,84 | 75,4 | 24,7 |
| Gmina miejska Urban gmina | | | | | | | | |
| Hrubieszów | 6528 | 24123 | 410,1 | 3,70 | 2,83 | 0,77 | 62,8 | 22,2 |
| Gminy wiejskie Rural gminas | | | | | | | | |
| Dołhobyczów | 1989 | 6771 | 144,1 | 3,40 | 3,00 | 0,88 | 72,5 | 24,2 |
| Horodło | 1970 | 6719 | 144,5 | 3,41 | 2,85 | 0,83 | 73,4 | 25,8 |
| Hrubieszów | 3151 | 11770 | 266,4 | 3,74 | 3,41 | 0,91 | 84,6 | 24,8 |
| Mircze | 2376 | 9097 | 215,1 | 3,83 | 3,22 | 0,84 | 90,5 | 28,1 |
| Trzeszczany | 1506 | 5384 | 111,1 | 3,58 | 3,03 | 0,85 | 73,8 | 24,4 |
| Uchanie | 1635 | 5877 | 132,9 | 3,59 | 2,97 | 0,83 | 81,3 | 27,4 |
| Werbkowice | 3076 | 11410 | 251,8 | 3,71 | 3,25 | 0,88 | 81,9 | 25,2 |
| KRASNOSTAWSKI | 23555 | 86512 | 1819,5 | 3,67 | 2,91 | 0,79 | 77,2 | 26,6 |
| Gmina miejska Urban gmina | | | | | | | | |
| Krasnystaw | 6755 | 25368 | 460,3 | 3,76 | 2,85 | 0,76 | 68,1 | 23,9 |
| Gminy wiejskie Rural gminas | | | | | | | | |
| Fajstowice | 1593 | 5894 | 134,7 | 3,70 | 3,14 | 0,85 | 84,5 | 26,9 |
| Gorzków | 1450 | 5287 | 122,4 | 3,65 | 2,76 | 0,76 | 84,4 | 30,6 |
| Izbica | 2850 | 10332 | 226,1 | 3,63 | 3,11 | 0,86 | 79,3 | 25,5 |
| Krasnystaw | 2836 | 11156 | 235,4 | 3,93 | 3,20 | 0,81 | 83,0 | 25,9 |
| Kraśniczyn | 1554 | 5343 | 120,7 | 3,44 | 2,72 | 0,79 | 77,7 | 28,5 |
| Łopiennik Górny | 1559 | 5472 | 121,5 | 3,51 | 2,74 | 0,78 | 77,9 | 28,4 |
| Rudnik | 1199 | 4045 | 92,1 | 3,37 | 2,85 | 0,84 | 76,8 | 27,0 |
| Siennica Różana | 1526 | 5770 | 124,7 | 3,78 | 2,81 | 0,74 | 81,7 | 29,1 |
| Żółkiewka | 2233 | 7845 | 181,6 | 3,51 | 2,70 | 0,77 | 81,3 | 30,1 |
| TOMASZOWSKI | 26948 | 105162 | 2245,6 | 3,90 | 3,25 | 0,83 | 83,3 | 25,7 |
| Gmina miejska Urban gmina | | | | | | | | |
| Tomaszów Lubelski | 6434 | 27589 | 519,7 | 4,29 | 3,11 | 0,73 | 80,8 | 25,9 |

a Na podstawie bilansów; mieszkania zamieszkałe obejmują mieszkania stałe i czasowo zamieszkałe.

a Based on balances; inhabited dwellings including dwellings permanently and temporarily inhabited.

TABL. 4 (31). ZASOBY MIESZKANIOWE^a W 2007 R. (cd.)
Stan w dniu 31 XII
DWELLING STOCKS^a IN 2007 (cont.)
As of 31 XII

| WYSZCZEGÓLNIENIE SPECIFICATION | Mieszkania Dwellings | Izby Rooms | Powierzchnia użytkowa mieszkań w tys. m ² Usable floor space of dwellings in thous. m ² | Przeciętna Average | | | | |
|--|-------------------------|---------------|--|---|-------------------------------------|--------------------|---|--------------------------|
| | | | | liczba izb w mieszka- niu number rooms in a dwelling | liczba osób na number of persons | | powierzchnia użytkowa w m ² usable floor space in m ² | |
| | | | | | 1 mieszkanie per dwelling | 1 izbę per room | 1 mieszkania per dwelling | na 1 osobę per person |
| PODREGION CHELM- SKO-ZAMOJSKI (cd.) SUBREGION (cont.) | | | | | | | | |
| POWIATY (cd.) POWIATS (cont.) | | | | | | | | |
| TOMASZOWSKI (dok.) | | | | | | | | |
| Gmina miejsko-wiejska Urban-rural gmina | | | | | | | | |
| Tyszowce | 1893 | 7164 | 169,5 | 3,78 | 3,20 | 0,85 | 89,6 | 28,0 |
| w tym miasto | 624 | 2648 | 58,7 | 4,24 | 3,46 | 0,82 | 94,1 | 27,2 |
| of which urban area | | | | | | | | |
| Gminy wiejskie Rural gminas | | | | | | | | |
| Bełzec | 986 | 3859 | 76,4 | 3,91 | 3,51 | 0,90 | 77,5 | 22,1 |
| Jarczów | 1171 | 4347 | 104,8 | 3,71 | 3,03 | 0,82 | 89,5 | 29,5 |
| Krynice | 1174 | 4245 | 94,9 | 3,62 | 3,04 | 0,84 | 80,8 | 26,5 |
| Lubycza Królewska | 2055 | 7570 | 150,4 | 3,68 | 3,21 | 0,87 | 73,2 | 22,8 |
| Łaszczów | 1993 | 7726 | 173,7 | 3,88 | 3,24 | 0,84 | 87,1 | 26,9 |
| Rachanie | 1785 | 6316 | 138,5 | 3,54 | 3,16 | 0,89 | 77,6 | 24,6 |
| Susiec | 2296 | 8443 | 188,3 | 3,68 | 3,38 | 0,92 | 82,0 | 24,3 |
| Tarnawatka | 1209 | 4392 | 93,9 | 3,63 | 3,34 | 0,92 | 77,7 | 23,2 |
| Telatyn | 1288 | 5080 | 122,4 | 3,94 | 3,38 | 0,86 | 95,1 | 28,1 |
| Tomaszów Lubelski | 3052 | 12506 | 283,3 | 4,10 | 3,56 | 0,87 | 92,8 | 26,1 |
| Ulhówek | 1612 | 5925 | 129,7 | 3,68 | 3,17 | 0,86 | 80,5 | 25,4 |
| ZAMOJSKI | 34046 | 129658 | 2944,8 | 3,81 | 3,23 | 0,85 | 86,5 | 26,8 |
| Gminy miejsko-wiejskie Urban-rural gminas | | | | | | | | |
| Krasnobród | 2092 | 7901 | 173,5 | 3,78 | 3,48 | 0,92 | 82,9 | 23,8 |
| w tym miasto | 841 | 3749 | 77,9 | 4,46 | 3,65 | 0,82 | 92,6 | 25,4 |
| of which urban area | | | | | | | | |
| Szczebrzeszyn | 4057 | 14769 | 322,0 | 3,64 | 2,94 | 0,81 | 79,4 | 27,0 |
| w tym miasto | 1869 | 6955 | 144,1 | 3,72 | 2,81 | 0,76 | 77,1 | 27,4 |
| of which urban area | | | | | | | | |
| Zwierzyniec | 2520 | 9052 | 184,1 | 3,59 | 2,86 | 0,80 | 73,1 | 25,5 |
| w tym miasto | 1191 | 4508 | 87,7 | 3,79 | 2,78 | 0,73 | 73,6 | 26,5 |
| of which urban area | | | | | | | | |
| Gminy wiejskie Rural gminas | | | | | | | | |
| Adamów | 1601 | 5527 | 124,0 | 3,45 | 3,15 | 0,91 | 77,5 | 24,6 |
| Grabowiec | 1511 | 5409 | 125,9 | 3,58 | 3,05 | 0,85 | 83,3 | 27,4 |
| Komarów - Osada | 1663 | 6276 | 143,0 | 3,77 | 3,29 | 0,87 | 86,0 | 26,1 |
| Łabunie | 1723 | 7187 | 162,8 | 4,17 | 3,64 | 0,87 | 94,5 | 25,9 |
| Miączyn | 1855 | 6702 | 156,4 | 3,61 | 3,29 | 0,91 | 84,3 | 25,6 |
| Nielisz | 1930 | 6797 | 166,2 | 3,52 | 3,08 | 0,87 | 86,1 | 28,0 |
| Radecznicza | 2045 | 7081 | 177,5 | 3,46 | 3,14 | 0,91 | 86,8 | 27,6 |
| Sitno | 1826 | 7631 | 171,4 | 4,18 | 3,69 | 0,88 | 93,9 | 25,4 |
| Skierbieszów | 1764 | 6596 | 145,8 | 3,74 | 3,14 | 0,84 | 82,7 | 26,3 |
| Stary Zamość | 1710 | 6655 | 153,0 | 3,89 | 3,18 | 0,82 | 89,5 | 28,1 |
| Sulów | 1796 | 6025 | 150,1 | 3,35 | 2,84 | 0,85 | 83,6 | 29,4 |
| Zamość | 5953 | 26050 | 589,0 | 4,38 | 3,48 | 0,80 | 98,9 | 28,4 |

a Na podstawie bilansów; mieszkania zamieszkałe obejmują mieszkania stałe i czasowo zamieszkałe.

a Based on balances; inhabited dwellings including dwellings permanently and temporarily inhabited.

TABL. 4 (31). ZASOBY MIESZKANIOWE^a W 2007 R. (cd.)
Stan w dniu 31 XII
DWELLING STOCKS^a IN 2007 (cont.)
As of 31 XII

| WYSZCZEGÓLNIENIE SPECIFICATION | Mieszkania Dwellings | Izby Rooms | Powierzchnia użytkowa mieszkań w tys. m ² Usable floor space of dwellings in thous. m ² | liczba izb w mieszka- niu number rooms in a dwelling | Przeciętna Average | | | |
|---|-------------------------|----------------|--|---|-------------------------------------|--------------------|---|--------------------------|
| | | | | | liczba osób na number of persons | | powierzchnia użytkowa w m ² usable floor space in m ² | |
| | | | | | 1 mieszkanie per dwelling | 1 izbę per room | 1 mieszkania per dwelling | na 1 osobę per person |
| PODREGION CHELM- SKO-ZAMOJSKI (dok.) SUBREGION (cont.) | | | | | | | | |
| POWIATY (dok.) POWIATS (cont.) | | | | | | | | |
| MIASTA NA PRAWACH POWIATU CITIES WITH POWIAT STATUS | | | | | | | | |
| CHEŁM | 24397 | 87499 | 1496,4 | 3,59 | 2,78 | 0,77 | 61,3 | 22,1 |
| ZAMOŚĆ | 22383 | 83603 | 1470,9 | 3,74 | 2,97 | 0,79 | 65,7 | 22,2 |
| PODREGION LUBELSKI. SUBREGION | 399399 | 1477327 | 28587,2 | 3,70 | 3,02 | 0,82 | 71,6 | 23,7 |
| POWIATY POWIATS | | | | | | | | |
| JANOWSKI | 13040 | 49912 | 1142,6 | 3,83 | 3,65 | 0,95 | 87,6 | 24,0 |
| Gmina miejsko-wiejska Urban-rural gmina | | | | | | | | |
| Janów Lubelski | 4835 | 19720 | 403,6 | 4,08 | 3,33 | 0,82 | 83,5 | 25,1 |
| w tym miasto | 3700 | 15394 | 301,0 | 4,16 | 3,23 | 0,78 | 81,4 | 25,2 |
| of which urban area | | | | | | | | |
| Gminy wiejskie Rural gminas | | | | | | | | |
| Batorz | 916 | 3486 | 89,8 | 3,81 | 3,77 | 0,99 | 98,0 | 26,0 |
| Chrzanów | 832 | 2813 | 71,4 | 3,38 | 3,70 | 1,09 | 85,8 | 23,2 |
| Dzwola | 1658 | 5706 | 143,2 | 3,44 | 4,01 | 1,16 | 86,4 | 21,6 |
| Godziszów | 1524 | 5658 | 142,4 | 3,71 | 4,08 | 1,10 | 93,5 | 22,9 |
| Modliborzycze | 1969 | 7341 | 167,4 | 3,73 | 3,68 | 0,99 | 85,0 | 23,1 |
| Potok Wielki | 1306 | 5188 | 124,8 | 3,97 | 3,75 | 0,94 | 95,5 | 25,5 |
| KRAŚNICKI | 30178 | 115961 | 2392,1 | 3,84 | 3,28 | 0,85 | 79,3 | 24,1 |
| Gmina miejska Urban gmina | | | | | | | | |
| Kraśnik | 12236 | 44779 | 765,5 | 3,66 | 2,92 | 0,80 | 62,6 | 21,4 |
| Gmina miejsko-wiejska Urban-rural gmina | | | | | | | | |
| Annopol | 2962 | 10157 | 226,0 | 3,43 | 3,14 | 0,91 | 76,3 | 24,3 |
| w tym miasto | 816 | 2917 | 54,4 | 3,57 | 3,25 | 0,91 | 66,7 | 20,5 |
| of which urban area | | | | | | | | |
| Gminy wiejskie Rural gminas | | | | | | | | |
| Dzierzkowice | 1565 | 6553 | 147,5 | 4,19 | 3,45 | 0,82 | 94,2 | 27,3 |
| Gościeradów | 2022 | 7995 | 187,9 | 3,95 | 3,63 | 0,92 | 92,9 | 25,6 |
| Kraśnik | 1996 | 8224 | 182,7 | 4,12 | 3,53 | 0,86 | 91,5 | 25,9 |
| Szastarka | 1667 | 6512 | 155,0 | 3,91 | 3,67 | 0,94 | 93,0 | 25,3 |
| Trzydnik Duży | 1950 | 8028 | 181,9 | 4,12 | 3,53 | 0,86 | 93,3 | 26,4 |
| Urzędów | 2255 | 9564 | 214,2 | 4,24 | 3,95 | 0,93 | 95,0 | 24,0 |
| Wilkołaz | 1511 | 6523 | 147,7 | 4,32 | 3,64 | 0,84 | 97,8 | 26,9 |
| Zakrzówek | 2014 | 7626 | 183,8 | 3,79 | 3,42 | 0,90 | 91,2 | 26,7 |

a Na podstawie bilansów; mieszkania zamieszkałe obejmują mieszkania stałe i czasowo zamieszkałe.

a Based on balances; inhabited dwellings including dwellings permanently and temporarily inhabited.

TABL. 4 (31). ZASOBY MIESZKANIOWE^a W 2007 R. (cd.)
Stan w dniu 31 XII
DWELLING STOCKS^a IN 2007 (cont.)
As of 31 XII

| WYSZCZEGÓLNIENIE SPECIFICATION | Mieszkania Dwellings | Izby Rooms | Powierzchnia użytkowa mieszkań w tys. m ² Usable floor space of dwellings in thous. m ² | Przeciętna Average | | | | |
|---|-------------------------|---------------|--|---|-------------------------------------|--------------------|---|--------------------------|
| | | | | liczba izb w mieszka- niu number rooms in a dwelling | liczba osób na number of persons | | powierzchnia użytkowa w m ² usable floor space in m ² | |
| | | | | | 1 mieszkanie per dwelling | 1 izbę per room | 1 mieszkania per dwelling | na 1 osobę per person |
| PODREGION LUBELSKI (cd.) SUBREGION (cont.) | | | | | | | | |
| POWIATY (cd.) POWIATS (cont.) | | | | | | | | |
| LUBARTOWSKI..... | 27940 | 105396 | 2205,4 | 3,77 | 3,23 | 0,86 | 78,9 | 24,4 |
| Gmina miejska Urban gmina | | | | | | | | |
| Lubartów | 7357 | 29704 | 518,2 | 4,04 | 3,10 | 0,77 | 70,4 | 22,7 |
| Gminy miejsko-wiejskie Urban-rural gminas | | | | | | | | |
| Kock | 1985 | 7176 | 157,9 | 3,62 | 3,37 | 0,93 | 79,5 | 23,6 |
| w tym miasto | 1070 | 4063 | 79,8 | 3,80 | 3,25 | 0,86 | 74,5 | 23,0 |
| of which urban area | | | | | | | | |
| Ostrów Lubelski..... | 1862 | 6349 | 140,1 | 3,41 | 3,00 | 0,88 | 75,2 | 25,1 |
| w tym miasto | 740 | 2629 | 52,9 | 3,55 | 3,05 | 0,86 | 71,5 | 23,4 |
| of which urban area | | | | | | | | |
| Gminy wiejskie Rural gminas | | | | | | | | |
| Abramów | 1203 | 4764 | 110,8 | 3,96 | 3,53 | 0,89 | 92,1 | 26,1 |
| Firlej..... | 1992 | 7264 | 165,9 | 3,65 | 3,10 | 0,85 | 83,3 | 26,9 |
| Jeziorzany | 1086 | 3797 | 79,8 | 3,50 | 2,67 | 0,76 | 73,5 | 27,5 |
| Kamionka | 2006 | 7472 | 174,8 | 3,72 | 3,20 | 0,86 | 87,1 | 27,3 |
| Lubartów | 2942 | 11688 | 256,2 | 3,97 | 3,56 | 0,89 | 87,1 | 24,5 |
| Michów | 2068 | 7238 | 150,8 | 3,50 | 3,03 | 0,87 | 72,9 | 24,0 |
| Niedźwiada..... | 1724 | 6399 | 148,4 | 3,71 | 3,69 | 0,99 | 86,1 | 23,3 |
| Ostrówek | 1219 | 4245 | 99,3 | 3,48 | 3,37 | 0,97 | 81,5 | 24,2 |
| Serniki | 1329 | 5000 | 111,3 | 3,76 | 3,64 | 0,97 | 83,7 | 23,0 |
| Uścimów..... | 1167 | 4300 | 92,1 | 3,68 | 2,89 | 0,78 | 78,9 | 27,3 |
| LUBELSKI..... | 43129 | 171378 | 3883,7 | 3,97 | 3,31 | 0,83 | 90,0 | 27,2 |
| Gminy miejsko-wiejskie Urban-rural gminas | | | | | | | | |
| Bełżyce | 4119 | 16194 | 339,6 | 3,93 | 3,36 | 0,85 | 82,5 | 24,5 |
| w tym miasto | 2186 | 8517 | 162,4 | 3,90 | 3,20 | 0,82 | 74,3 | 23,2 |
| of which urban area | | | | | | | | |
| Bychawa..... | 3696 | 13615 | 286,1 | 3,68 | 3,32 | 0,90 | 77,4 | 23,3 |
| w tym miasto | 1695 | 6509 | 121,1 | 3,84 | 3,12 | 0,81 | 71,4 | 22,9 |
| of which urban area | | | | | | | | |
| Gminy wiejskie Rural gminas | | | | | | | | |
| Borzechów | 1088 | 4328 | 104,4 | 3,98 | 3,45 | 0,87 | 96,0 | 27,8 |
| Garbów..... | 2492 | 9892 | 224,4 | 3,97 | 3,60 | 0,91 | 90,1 | 25,0 |
| Głusk | 2112 | 9306 | 209,3 | 4,41 | 3,68 | 0,84 | 99,1 | 26,9 |
| Jabłonna..... | 2289 | 8652 | 198,8 | 3,78 | 3,31 | 0,88 | 86,9 | 26,2 |
| Jastków | 3523 | 15124 | 347,6 | 4,29 | 3,58 | 0,83 | 98,7 | 27,6 |
| Konopnica | 3931 | 18022 | 435,7 | 4,58 | 2,91 | 0,63 | 110,8 | 38,1 |

a Na podstawie bilansów; mieszkania zamieszkałe obejmują mieszkania stałe i czasowo zamieszkałe.

a Based on balances; inhabited dwellings including dwellings permanently and temporarily inhabited.

TABL. 4 (31). ZASOBY MIESZKANIOWE^a W 2007 R. (cd.)
Stan w dniu 31 XII
DWELLING STOCKS^a IN 2007 (cont.)
As of 31 XII

| WYSZCZEGÓLNIENIE SPECIFICATION | Mieszkania Dwellings | Izby Rooms | Powierzchnia użytkowa mieszkań w tys. m ² Usable floor space of dwellings in thous. m ² | Przeciętna Average | | | | |
|---|-------------------------|---------------|--|---|-------------------------------------|--------------------|---|--------------------------|
| | | | | liczba izb w mieszka- niu number rooms in a dwelling | liczba osób na number of persons | | powierzchnia użytkowa w m ² usable floor space in m ² | |
| | | | | | 1 mieszkanie per dwelling | 1 izbę per room | 1 mieszkania per dwelling | na 1 osobę per person |
| PODREGION LUBELSKI (cd.) SUBREGION (cont.) | | | | | | | | |
| POWIATY (cd.) POWIATS (cont.) | | | | | | | | |
| LUBELSKI (dok.) | | | | | | | | |
| Gminy wiejskie (dok.) Rural gminas (cont.) | | | | | | | | |
| Krzczonów..... | 1787 | 5827 | 142,0 | 3,26 | 2,74 | 0,84 | 79,5 | 29,0 |
| Niedrzwica Duża | 3156 | 13667 | 304,3 | 4,33 | 3,52 | 0,81 | 96,4 | 27,4 |
| Niemce | 4729 | 19544 | 437,2 | 4,13 | 3,55 | 0,86 | 92,4 | 26,0 |
| Strzyżewice | 2281 | 8594 | 185,4 | 3,77 | 3,35 | 0,89 | 81,3 | 24,3 |
| Wojciechów | 1934 | 6905 | 167,1 | 3,57 | 3,08 | 0,86 | 86,4 | 28,1 |
| Wólka | 3099 | 12482 | 271,9 | 4,03 | 3,15 | 0,78 | 87,7 | 27,8 |
| Wysokie..... | 1835 | 5749 | 142,8 | 3,13 | 2,76 | 0,88 | 77,8 | 28,1 |
| Zakrzew..... | 1058 | 3477 | 86,9 | 3,29 | 3,00 | 0,91 | 82,1 | 27,4 |
| ŁĘCZYŃSKI | 17169 | 64126 | 1288,6 | 3,73 | 3,33 | 0,89 | 75,1 | 22,6 |
| Gmina miejsko-wiejska Urban-rural gmina | | | | | | | | |
| Łęczna..... | 7513 | 28019 | 502,3 | 3,73 | 3,31 | 0,89 | 66,9 | 20,2 |
| w tym miasto | 6416 | 23718 | 405,0 | 3,70 | 3,32 | 0,90 | 63,1 | 19,0 |
| of which urban area | | | | | | | | |
| Gminy wiejskie Rural gminas | | | | | | | | |
| Cyców..... | 2167 | 8448 | 178,5 | 3,90 | 3,47 | 0,89 | 82,4 | 23,8 |
| Ludwin..... | 1339 | 5164 | 116,5 | 3,86 | 3,72 | 0,96 | 87,0 | 23,4 |
| Milejów | 3057 | 10462 | 221,3 | 3,42 | 3,04 | 0,89 | 72,4 | 23,8 |
| Puchaczów..... | 1493 | 5863 | 131,3 | 3,93 | 3,34 | 0,85 | 87,9 | 26,3 |
| Spiczyn..... | 1600 | 6170 | 138,7 | 3,86 | 3,40 | 0,88 | 86,7 | 25,5 |
| ŁUKOWSKI | 30994 | 118852 | 2489,0 | 3,83 | 3,48 | 0,91 | 80,3 | 23,0 |
| Gminy miejskie Urban gminas | | | | | | | | |
| Łuków..... | 9765 | 38399 | 677,0 | 3,93 | 3,12 | 0,79 | 69,3 | 22,2 |
| Stoczek Łukowski | 948 | 3507 | 63,6 | 3,70 | 2,86 | 0,77 | 67,1 | 23,5 |
| Gminy wiejskie Rural gminas | | | | | | | | |
| Adamów | 1685 | 6397 | 142,6 | 3,80 | 3,39 | 0,89 | 84,6 | 25,0 |
| Krzywda | 2764 | 10251 | 224,5 | 3,71 | 3,77 | 1,02 | 81,2 | 21,5 |
| Łuków | 4233 | 17234 | 373,8 | 4,07 | 3,94 | 0,97 | 88,3 | 22,4 |
| Serokomla | 1259 | 4567 | 107,4 | 3,63 | 3,30 | 0,91 | 85,3 | 25,9 |
| Stanin | 2435 | 9325 | 222,5 | 3,83 | 3,99 | 1,04 | 91,4 | 22,9 |
| Stoczek Łukowski | 2457 | 8486 | 204,1 | 3,45 | 3,43 | 0,99 | 83,1 | 24,2 |
| Trzebieszów | 2122 | 8291 | 187,2 | 3,91 | 3,56 | 0,91 | 88,2 | 24,8 |
| Wojcieszków | 1874 | 6944 | 157,5 | 3,71 | 3,71 | 1,00 | 84,0 | 22,6 |
| Wola Mysłowska | 1452 | 5451 | 128,9 | 3,75 | 3,57 | 0,95 | 88,8 | 24,9 |

a Na podstawie bilansów; mieszkania zamieszkałe obejmują mieszkania stale i czasowo zamieszkałe.

a Based on balances; inhabited dwellings including dwellings permanently and temporarily inhabited.

TABL. 4 (31). ZASOBY MIESZKANIOWE^a W 2007 R. (cd.)
Stan w dniu 31 XII
DWELLING STOCKS^a IN 2007 (cont.)
As of 31 XII

| WYSZCZEGÓLNIENIE SPECIFICATION | Mieszkania Dwellings | Izby Rooms | Powierzchnia użytkowa mieszkań w tys. m ² Usable floor space of dwellings in thous. m ² | liczba izb w mieszka- niu number rooms in a dwelling | Przeciętna Average | | | |
|---|-------------------------|---------------|--|---|-------------------------------------|--------------------|---|--------------------------|
| | | | | | liczba osób na number of persons | | powierzchnia użytkowa w m ² usable floor space in m ² | |
| | | | | | 1 mieszkanie per dwelling | 1 izbę per room | 1 mieszkania per dwelling | na 1 osobę per person |
| PODREGION LUBELSKI (cd.) SUBREGION (cont.) | | | | | | | | |
| POWIATY (cd.) POWIATS (cont.) | | | | | | | | |
| OPOLSKI | 20062 | 71349 | 1484,6 | 3,56 | 3,12 | 0,88 | 74,0 | 23,7 |
| Gminy miejsko-wiejskie Urban-rural gminas | | | | | | | | |
| Opole Lubelskie | 5600 | 20673 | 421,0 | 3,69 | 3,17 | 0,86 | 75,2 | 23,7 |
| w tym miasto | 2941 | 11176 | 205,0 | 3,80 | 2,99 | 0,79 | 69,7 | 23,4 |
| of which urban area | | | | | | | | |
| Poniatowa | 4850 | 17065 | 311,8 | 3,52 | 3,08 | 0,88 | 64,3 | 20,9 |
| w tym miasto | 3368 | 11357 | 186,6 | 3,37 | 2,89 | 0,86 | 55,4 | 19,2 |
| of which urban area | | | | | | | | |
| Gminy wiejskie Rural gminas | | | | | | | | |
| Chodel | 2126 | 7584 | 173,4 | 3,57 | 3,19 | 0,89 | 81,6 | 25,6 |
| Józefów nad Wisłą | 2358 | 7969 | 172,4 | 3,38 | 2,95 | 0,87 | 73,1 | 24,7 |
| Karczmiska | 1911 | 6542 | 138,0 | 3,42 | 3,24 | 0,95 | 72,2 | 22,3 |
| Łaziska | 1656 | 5939 | 140,8 | 3,59 | 3,14 | 0,88 | 85,0 | 27,1 |
| Wilków | 1561 | 5577 | 127,2 | 3,57 | 3,10 | 0,87 | 81,5 | 26,3 |
| PUŁAWSKI..... | 39893 | 147109 | 2800,4 | 3,69 | 2,92 | 0,79 | 70,2 | 24,1 |
| Gmina miejska Urban gmina | | | | | | | | |
| Puławy | 18614 | 63234 | 1037,4 | 3,40 | 2,65 | 0,78 | 55,7 | 21,0 |
| Gminy miejsko-wiejskie Urban-rural gminas | | | | | | | | |
| Kazimierz Dolny | 2650 | 9666 | 197,2 | 3,65 | 2,63 | 0,72 | 74,4 | 28,3 |
| w tym miasto | 1522 | 5742 | 117,3 | 3,77 | 2,32 | 0,61 | 77,0 | 33,3 |
| of which urban area | | | | | | | | |
| Nalęczów | 3149 | 12562 | 253,7 | 3,99 | 3,00 | 0,75 | 80,6 | 26,8 |
| w tym miasto | 1534 | 6337 | 120,9 | 4,13 | 2,73 | 0,66 | 78,8 | 28,9 |
| of which urban area | | | | | | | | |
| Gminy wiejskie Rural gminas | | | | | | | | |
| Baranów | 1295 | 5182 | 114,7 | 4,00 | 3,22 | 0,80 | 88,5 | 27,5 |
| Janowiec | 1233 | 4771 | 93,8 | 3,87 | 2,93 | 0,76 | 76,1 | 25,9 |
| Końskowola | 2621 | 11000 | 237,9 | 4,20 | 3,45 | 0,82 | 90,8 | 26,3 |
| Kurów | 2378 | 9753 | 210,2 | 4,10 | 3,30 | 0,81 | 88,4 | 26,8 |
| Markuszów | 941 | 3641 | 76,8 | 3,87 | 3,22 | 0,83 | 81,6 | 25,4 |
| Puławy | 3661 | 14315 | 292,2 | 3,91 | 3,09 | 0,79 | 79,8 | 25,8 |
| Wąwolnica | 1496 | 5475 | 118,7 | 3,66 | 3,30 | 0,90 | 79,4 | 24,1 |
| Żyrzyn | 1855 | 7510 | 167,8 | 4,05 | 3,56 | 0,88 | 90,5 | 25,4 |

a Na podstawie bilansów; mieszkania zamieszkałe obejmują mieszkania stale i czasowo zamieszkałe.

a Based on balances; inhabited dwellings including dwellings permanently and temporarily inhabited.

TABL. 4 (31). ZASOBY MIESZKANIOWE^a W 2007 R. (dok.)
Stan w dniu 31 XII
DWELLING STOCKS^a IN 2007 (cont.)
As of 31 XII

| WYSZCZEGÓLNIENIE SPECIFICATION | Mieszkania Dwellings | Izby Rooms | Powierzchnia użytkowa mieszkań w tys. m ² Usable floor space of dwellings in thous. m ² | Przeciętna Average | | | | |
|--|-------------------------|---------------|--|---|-------------------------------------|--------------------|---|--------------------------|
| | | | | liczba izb w mieszka- niu number rooms in a dwelling | liczba osób na number of persons | | powierzchnia użytkowa w m ² usable floor space in m ² | |
| | | | | | 1 mieszkanie per dwelling | 1 izbę per room | 1 mieszkania per dwelling | na 1 osobę per person |
| PODREGION LUBELSKI (dok.) SUBREGION (cont.) | | | | | | | | |
| POWIATY (dok.) POWIATS (cont.) | | | | | | | | |
| RYCKI | 19063 | 70545 | 1409,6 | 3,70 | 3,08 | 0,83 | 73,9 | 24,0 |
| Gmina miejska Urban gmina | | | | | | | | |
| Dęblin | 6604 | 23791 | 406,9 | 3,60 | 2,69 | 0,75 | 61,6 | 22,9 |
| Gmina miejsko-wiejska Urban-rural gmina | | | | | | | | |
| Ryki | 6259 | 24009 | 484,1 | 3,84 | 3,27 | 0,85 | 77,3 | 23,7 |
| w tym miasto | 3326 | 12735 | 233,5 | 3,83 | 2,92 | 0,76 | 70,2 | 24,0 |
| of which urban area | | | | | | | | |
| Gminy wiejskie Rural gminas | | | | | | | | |
| Kłoczew | 1913 | 7117 | 175,5 | 3,72 | 3,81 | 1,02 | 91,7 | 24,1 |
| Nowodwór | 1125 | 4314 | 100,0 | 3,83 | 3,77 | 0,98 | 88,9 | 23,6 |
| Stężycza | 1915 | 6762 | 144,4 | 3,53 | 2,83 | 0,80 | 75,4 | 26,7 |
| Ułęż | 1247 | 4552 | 98,7 | 3,65 | 2,81 | 0,77 | 79,2 | 28,1 |
| ŚWIDNICKI | 24689 | 87002 | 1646,2 | 3,52 | 2,94 | 0,83 | 66,7 | 22,7 |
| Gmina miejska Urban gmina | | | | | | | | |
| Świdnik | 14399 | 49514 | 839,7 | 3,44 | 2,78 | 0,81 | 58,3 | 20,9 |
| Gmina miejsko-wiejska Urban-rural gmina | | | | | | | | |
| Piaski | 3579 | 12698 | 266,2 | 3,55 | 2,99 | 0,84 | 74,4 | 24,9 |
| w tym miasto | 1018 | 3816 | 70,6 | 3,75 | 2,59 | 0,69 | 69,3 | 26,7 |
| of which urban area | | | | | | | | |
| Gminy wiejskie Rural gminas | | | | | | | | |
| Mełgiew | 2484 | 9960 | 218,8 | 4,01 | 3,47 | 0,86 | 88,1 | 25,4 |
| Rybczewice | 1455 | 4732 | 111,4 | 3,25 | 2,65 | 0,81 | 76,5 | 28,9 |
| Trawniki | 2772 | 10098 | 210,1 | 3,64 | 3,33 | 0,91 | 75,8 | 22,8 |
| MIASTO NA PRAWACH POWIATU CITY WITH POWIAT STATUS | | | | | | | | |
| LUBLIN | 133242 | 475697 | 7845,0 | 3,57 | 2,64 | 0,74 | 58,9 | 22,3 |

^a Na podstawie bilansów; mieszkania zamieszkałe obejmują mieszkania stałe i czasowo zamieszkałe.

^a Based on balances; inhabited dwellings including dwellings permanently and temporarily inhabited.

TABL. 5 (32). MIESZKANIA ZAMIESZKANE STAŁE I CZASOWO WEDŁUG FORM WŁASNOŚCIOWYCH W 2007 R.

Stan w dniu 31 XII

PERMANENTLY AND TEMPORARILY INHABITED DWELLINGS BY TYPE OF OWNERSHIP

IN 2007

As of 31 XII

| WYSZCZEGÓLNIENIE SPECIFICATION | Mieszkania Dwellings | | | | Powierzchnia użytkowa mieszkań Usable floor space of dwellings | | | |
|--|---|---|--|--|---|---|--|--|
| | spółdzielni mieszka- niowych housing co-opera- tives | gminne ^a (komunalne) gmina ^a (municipal) | zakładów pracy ^{ab} company ^{ab} | osób fizycznych ^c natural persons ^c | spółdzielni mieszka- niowych housing co-opera- tives | gminne ^a (komunalne) gmina ^a (municipal) | zakładów pracy ^{ab} company ^{ab} | osób fizycznych ^c natural persons ^c |
| | w liczbach bezwzględnych in absolute numbers | | | | w tys. m ² in thous. m ² | | | |
| WOJEWÓDZTWO VOIVODSHIP | 135255 | 25618 | 8303 | 535154 | 6965,1 | 1098,9 | 445,7 | 43689,5 |
| Podregion białkopodlaski Subregion | 12650 | 2588 | 2086 | 81879 | 644,7 | 107,8 | 113,7 | 6844,2 |
| Powiaty: Powiaty: | | | | | | | | |
| białski | 2105 | 976 | 720 | 32135 | 107,8 | 41,9 | 38,7 | 2720,0 |
| parczewski | 933 | 312 | 166 | 10796 | 48,6 | 13,3 | 8,7 | 852,6 |
| radzyński | 1694 | 449 | 205 | 16202 | 84,5 | 20,0 | 13,0 | 1424,9 |
| włodawski | 1548 | 512 | 523 | 11121 | 78,5 | 20,8 | 29,8 | 886,9 |
| Miasto na prawach powiatu: City with powiat status: | | | | | | | | |
| Biała Podlaska | 6370 | 339 | 472 | 11625 | 325,3 | 11,8 | 23,5 | 959,8 |
| Podregion chełmsko-zamojski Subregion | 28310 | 6965 | 2425 | 171203 | 1466,9 | 311,6 | 134,4 | 14164,6 |
| Powiaty: Powiaty: | | | | | | | | |
| biłgorajski | 2650 | 569 | 161 | 26490 | 136,0 | 25,7 | 10,0 | 2376,0 |
| chełmski | 844 | 375 | 470 | 24760 | 46,4 | 15,9 | 26,7 | 1838,3 |
| hrubieszowski | 2826 | 688 | 227 | 18407 | 144,8 | 30,1 | 13,1 | 1483,0 |
| krasnostawski | 3035 | 196 | 157 | 19807 | 152,7 | 7,1 | 8,2 | 1634,9 |
| tomaszowski | 2147 | 633 | 280 | 23820 | 114,1 | 29,3 | 16,7 | 2080,9 |
| zamojski | 848 | 238 | 435 | 32447 | 43,3 | 11,3 | 24,5 | 2860,0 |
| Miasta na prawach powiatu: Cities with powiat status: | | | | | | | | |
| Chełm | 8516 | 2066 | 351 | 13265 | 421,6 | 89,6 | 17,1 | 958,8 |
| Zamość | 7444 | 2200 | 344 | 12207 | 407,9 | 102,6 | 18,2 | 932,7 |
| Podregion lubelski Subregion | 94295 | 16065 | 3792 | 282072 | 4853,5 | 679,6 | 197,6 | 22680,7 |
| Powiaty: Powiaty: | | | | | | | | |
| janowski | 705 | 115 | 78 | 12064 | 36,0 | 5,4 | 5,4 | 1091,0 |
| kraśnicki | 5279 | 1012 | 226 | 23513 | 263,3 | 44,4 | 12,6 | 2063,5 |
| lubartowski | 2497 | 650 | 155 | 24580 | 133,7 | 28,4 | 8,8 | 2029,7 |
| lubelski | 1681 | 486 | 166 | 40679 | 87,4 | 21,2 | 9,7 | 3756,9 |
| łęczyński | 5724 | 214 | 83 | 11119 | 327,1 | 9,8 | 5,5 | 944,6 |
| łukowski | 3840 | 662 | 164 | 26251 | 185,5 | 29,2 | 10,4 | 2258,0 |
| opolski | 2107 | 758 | 153 | 16998 | 103,6 | 31,6 | 8,2 | 1338,6 |
| puławski | 10300 | 1069 | 405 | 28007 | 493,5 | 42,7 | 18,4 | 2239,8 |
| rycki | 1540 | 614 | 1233 | 15662 | 72,6 | 25,9 | 67,7 | 1242,7 |
| świdnicki | 6284 | 1041 | 92 | 17027 | 309,3 | 44,5 | 3,8 | 1275,2 |
| Miasto na prawach powiatu: City with powiat status: | | | | | | | | |
| Lublin | 54338 | 9444 | 1037 | 66172 | 2841,4 | 396,4 | 47,1 | 4440,6 |

^a W budynkach stanowiących własność oraz współwłasność. ^b Łącznie z zasobami Skarbu Państwa. ^c Dane dotyczą właścicieli mieszkań w domach jednorodzinnych oraz w budynkach wielomieszkalniowych.

^a In buildings with ownership as well as co-ownership. ^b Including stocks of State Treasury. ^c Data concern owners of dwellings in detached house as well as multiple dwellings.

TABL. 6 (33). BUDYNKI ODDANE DO UŻYTKOWANIA W 2007 R.
BUILDINGS COMPLETED IN 2007

| WYSZCZEGÓLNIENIE SPECIFICATION | Budynki oddane do użytkowania Buildings completed | | | | Kubatura w m ³ Cubic volume in m ³ | | | |
|---|--|--|--|--|---|--|--|--|
| | ogółem grand total | w tym mieszkalne of which residential | budownictwo indywidualne private construction | | ogółem grand total | w tym budynków mieszkal- nych of which residential buildings | budownictwo indywidualne private construction | |
| | | | razem total | w tym mieszkalne of which residential | | | razem total | w tym budynków mieszkal- nych of which residential buildings |
| WOJEWÓDZTWO VOIVODSHIP | 4948 | 3845 | 4662 | 3760 | 6826693 | 3288982 | 4912672 | 2721052 |
| Podregion białskopodlaski Subregion | 929 | 634 | 865 | 624 | 1558059 | 489134 | 1278778 | 434298 |
| Powiaty: Powiats: | | | | | | | | |
| białski | 405 | 249 | 371 | 249 | 910407 | 182111 | 817538 | 180791 |
| parczewski | 118 | 82 | 117 | 82 | 129617 | 59083 | 128733 | 59083 |
| radzyński | 141 | 98 | 137 | 97 | 198968 | 74919 | 159978 | 69728 |
| włodawski | 139 | 113 | 131 | 108 | 100597 | 57251 | 75044 | 56427 |
| Miasto na prawach powiatu: City with powiat status: | | | | | | | | |
| Biała Podlaska | 126 | 92 | 109 | 88 | 218470 | 115770 | 97485 | 68269 |
| Podregion chełmsko-zamojski .. Subregion | 1217 | 942 | 1167 | 936 | 1616047 | 693451 | 1261053 | 649021 |
| Powiaty: Powiats: | | | | | | | | |
| biłgorajski | 221 | 162 | 221 | 162 | 409347 | 114261 | 409347 | 114261 |
| chełmski | 166 | 125 | 160 | 125 | 147804 | 80085 | 115793 | 80085 |
| hrubieszowski | 93 | 53 | 82 | 53 | 90907 | 35179 | 54640 | 35179 |
| krasnostawski | 79 | 57 | 68 | 54 | 144245 | 55374 | 52537 | 36902 |
| tomaszowski | 142 | 108 | 139 | 108 | 147495 | 78955 | 127493 | 78955 |
| zamojski | 272 | 238 | 266 | 238 | 355196 | 159122 | 319244 | 159122 |
| Miasta na prawach powiatu: Cities with powiat status: | | | | | | | | |
| Chelm | 137 | 100 | 127 | 98 | 152630 | 96930 | 90692 | 78646 |
| Zamość | 107 | 99 | 104 | 98 | 168423 | 73545 | 91307 | 65871 |
| Podregion lubelski Subregion | 2802 | 2269 | 2630 | 2200 | 3652587 | 2106397 | 2372841 | 1637733 |
| Powiaty: Powiats: | | | | | | | | |
| janowski | 41 | 36 | 39 | 36 | 52136 | 26404 | 34185 | 26404 |
| kraśnicki | 159 | 121 | 153 | 119 | 145078 | 105514 | 120266 | 87764 |
| lubartowski | 255 | 208 | 252 | 208 | 257588 | 143985 | 246555 | 143985 |
| lubelski | 820 | 680 | 806 | 675 | 891218 | 531668 | 798809 | 511201 |
| łęczyński | 171 | 139 | 163 | 138 | 124522 | 80999 | 106184 | 80360 |
| łukowski | 271 | 210 | 264 | 210 | 267560 | 163687 | 256696 | 163687 |
| opolski | 70 | 51 | 70 | 51 | 57007 | 33062 | 57007 | 33062 |
| puławski | 295 | 237 | 289 | 236 | 235825 | 165852 | 225445 | 160732 |
| rycki | 117 | 99 | 113 | 99 | 90464 | 67253 | 87852 | 67253 |
| świdnicki | 185 | 141 | 170 | 137 | 266990 | 139818 | 120227 | 96720 |
| Miasto na prawach powiatu: City with powiat status: | | | | | | | | |
| Lublin | 418 | 347 | 311 | 291 | 1264199 | 648155 | 319615 | 266565 |

TABL. 7 (34). MIESZKANIA ODDANE DO UŻYTKOWANIA W 2007 R.
DWELLINGS COMPLETED IN 2007

| WYSZCZEGÓLNIENIE SPECIFICATION | Ogółem Total | | | | W tym w budynkach indywidualnych Of which in private buildings | | | |
|--|-------------------------|---------------|--|--|---|---------------|--|--|
| | mieszkania dwellings | izby rooms | powierzchnia użytkowa w m ² usable floor space in m ² | | mieszkania dwellings | izby rooms | powierzchnia użytkowa w m ² usable floor space in m ² | |
| | | | mieszkań dwellings | przeciętna 1 mieszkania average per dwellings | | | mieszkań dwellings | przeciętna 1 mieszkania average per dwellings |
| WOJEWÓDZTWO ... VOIVODSHIP | 5693 | 27784 | 640500 | 112,5 | 3999 | 22361 | 544932 | 136,3 |
| PODREGION BIALSKOPODLASKI ... SUBREGION | 877 | 4198 | 94921 | 108,2 | 640 | 3576 | 84701 | 132,3 |
| POWIATY POWIATS | | | | | | | | |
| BIALSKI..... | 253 | 1494 | 35217 | 139,2 | 253 | 1494 | 35217 | 139,2 |
| Gminy miejskie Urban gminas | | | | | | | | |
| Międzyrzec Podlaski | 13 | 80 | 1898 | 146,0 | 13 | 80 | 1898 | 146,0 |
| Terespol | 11 | 69 | 1430 | 130,0 | 11 | 69 | 1430 | 130,0 |
| Gminy wiejskie Rural gminas | | | | | | | | |
| Biała Podlaska | 102 | 620 | 15178 | 148,8 | 102 | 620 | 15178 | 148,8 |
| Drelów | 4 | 18 | 437 | 109,3 | 4 | 18 | 437 | 109,3 |
| Janów Podlaski | 8 | 44 | 958 | 119,8 | 8 | 44 | 958 | 119,8 |
| Kodeń | 7 | 43 | 979 | 139,9 | 7 | 43 | 979 | 139,9 |
| Konstantynów..... | 12 | 69 | 1631 | 135,9 | 12 | 69 | 1631 | 135,9 |
| Łeśna Podlaska..... | 15 | 90 | 2080 | 138,7 | 15 | 90 | 2080 | 138,7 |
| Łomazy..... | 10 | 57 | 1349 | 134,9 | 10 | 57 | 1349 | 134,9 |
| Międzyrzec Podlaski | 10 | 60 | 1299 | 129,9 | 10 | 60 | 1299 | 129,9 |
| Piszczac | 8 | 41 | 1010 | 126,3 | 8 | 41 | 1010 | 126,3 |
| Rokitno | 4 | 22 | 431 | 107,8 | 4 | 22 | 431 | 107,8 |
| Rossosz | 2 | 10 | 185 | 92,5 | 2 | 10 | 185 | 92,5 |
| Sławatycze | 4 | 23 | 441 | 110,3 | 4 | 23 | 441 | 110,3 |
| Sosnówka..... | - | - | - | - | - | - | - | - |
| Terespol | 15 | 85 | 2009 | 133,9 | 15 | 85 | 2009 | 133,9 |
| Tuczna..... | 1 | 6 | 151 | 151,0 | 1 | 6 | 151 | 151,0 |
| Wisznice..... | 14 | 78 | 1987 | 141,9 | 14 | 78 | 1987 | 141,9 |
| Zalesie..... | 13 | 79 | 1764 | 135,7 | 13 | 79 | 1764 | 135,7 |
| PARCZEWSKI | 99 | 515 | 11970 | 120,9 | 99 | 515 | 11970 | 120,9 |
| Gmina miejsko-wiejska Urban-rural gmina | | | | | | | | |
| Parczew | 56 | 277 | 6259 | 111,8 | 56 | 277 | 6259 | 111,8 |
| w tym miasto | 43 | 193 | 4383 | 101,9 | 43 | 193 | 4383 | 101,9 |
| of which urban area | | | | | | | | |
| Gminy wiejskie Rural gminas | | | | | | | | |
| Dębowa Kłoda..... | 4 | 20 | 508 | 127,0 | 4 | 20 | 508 | 127,0 |
| Jabłoń..... | 12 | 70 | 1810 | 150,8 | 12 | 70 | 1810 | 150,8 |
| Milanów | 5 | 25 | 490 | 98,0 | 5 | 25 | 490 | 98,0 |
| Podedwórze | 2 | 11 | 260 | 130,0 | 2 | 11 | 260 | 130,0 |
| Siemień | 9 | 52 | 1161 | 129,0 | 9 | 52 | 1161 | 129,0 |
| Sosnowica..... | 11 | 60 | 1482 | 134,7 | 11 | 60 | 1482 | 134,7 |

TABL. 7 (34). MIESZKANIA ODDANE DO UŻYTKOWANIA W 2007 R. (cd.)
 DWELLINGS COMPLETED IN 2007 (cont.)

| WYSZCZEGÓLNIENIE SPECIFICATION | Ogółem Total | | | | W tym w budynkach indywidualnych Of which in private buildings | | | |
|--|-------------------------|---------------|--|--|---|---------------|--|--|
| | mieszkania dwellings | izby rooms | powierzchnia użytkowa w m ² usable floor space in m ² | | mieszkania dwellings | izby rooms | powierzchnia użytkowa w m ² usable floor space in m ² | |
| | | | mieszkań dwellings | przeciętna 1 mieszkania average per dwellings | | | mieszkań dwellings | przeciętna 1 mieszkania average per dwellings |
| PODREGION BIALSKO- PODLASKI (dok.) SUBREGION (cont.) | | | | | | | | |
| POWIATY (dok.) POWIATS (cont.) | | | | | | | | |
| RADZYŃSKI..... | 123 | 639 | 14798 | 120,3 | 97 | 553 | 13599 | 140,2 |
| Gmina miejska Urban gmina | | | | | | | | |
| Radzyń Podlaski | 60 | 276 | 5908 | 98,5 | 34 | 190 | 4709 | 138,5 |
| Gminy wiejskie Rural gminas | | | | | | | | |
| Borki | 4 | 26 | 778 | 194,5 | 4 | 26 | 778 | 194,5 |
| Czemierniki | 2 | 9 | 246 | 123,0 | 2 | 9 | 246 | 123,0 |
| Kąkolewnica Wschodnia | 15 | 89 | 2092 | 139,5 | 15 | 89 | 2092 | 139,5 |
| Komarówka Podlaska .. | 7 | 34 | 954 | 136,3 | 7 | 34 | 954 | 136,3 |
| Radzyń Podlaski | 15 | 86 | 2185 | 145,7 | 15 | 86 | 2185 | 145,7 |
| Ulan-Majorat..... | 6 | 40 | 895 | 149,2 | 6 | 40 | 895 | 149,2 |
| Wołyń | 14 | 79 | 1740 | 124,3 | 14 | 79 | 1740 | 124,3 |
| WŁODAWSKI..... | 86 | 460 | 11006 | 128,0 | 86 | 460 | 11006 | 128,0 |
| Gmina miejska Urban gmina | | | | | | | | |
| Włodawa | 24 | 128 | 3711 | 154,6 | 24 | 128 | 3711 | 154,6 |
| Gminy wiejskie Rural gminas | | | | | | | | |
| Hanna..... | 2 | 12 | 286 | 143,0 | 2 | 12 | 286 | 143,0 |
| Hańsk | 6 | 35 | 718 | 119,7 | 6 | 35 | 718 | 119,7 |
| Stary Brus | 2 | 11 | 172 | 86,0 | 2 | 11 | 172 | 86,0 |
| Urszulin | 8 | 42 | 1073 | 134,1 | 8 | 42 | 1073 | 134,1 |
| Włodawa | 31 | 168 | 3724 | 120,1 | 31 | 168 | 3724 | 120,1 |
| Wola Uhruska..... | 9 | 45 | 877 | 97,4 | 9 | 45 | 877 | 97,4 |
| Wyryki..... | 4 | 19 | 445 | 111,3 | 4 | 19 | 445 | 111,3 |
| MIASTO NA PRAWACH POWIATU CITY WITH POWIAT STATUS | | | | | | | | |
| BIAŁA PODLASKA..... | 316 | 1090 | 21930 | 69,4 | 105 | 554 | 12909 | 122,9 |

TABL. 7 (34). MIESZKANIA ODDANE DO UŻYTKOWANIA W 2007 R. (cd.)
DWELLINGS COMPLETED IN 2007 (cont.)

| WYSZCZEGÓLNIENIE SPECIFICATION | Ogółem Total | | | | W tym w budynkach indywidualnych Of which in private buildings | | | |
|--|-------------------------|---------------|--|--|---|---------------|--|--|
| | mieszkania dwellings | izby rooms | powierzchnia użytkowa w m ² usable floor space in m ² | | mieszkania dwellings | izby rooms | powierzchnia użytkowa w m ² usable floor space in m ² | |
| | | | mieszkań dwellings | przeciętna 1 mieszkania average per dwellings | | | mieszkań dwellings | przeciętna 1 mieszkania average per dwellings |
| PODREGION CHEŁMSKO-ZAMOJSKI SUBREGION | 1084 | 5870 | 134989 | 124,5 | 961 | 5485 | 128798 | 134,0 |
| POWIATY POWIATS | | | | | | | | |
| BIŁGORAJSKI | 164 | 970 | 18562 | 113,2 | 164 | 970 | 18562 | 113,2 |
| Gmina miejska Urban gmina | | | | | | | | |
| Biłgoraj | 56 | 342 | 6728 | 120,1 | 56 | 342 | 6728 | 120,1 |
| Gminy miejsko-wiejskie Urban-rural gminas | | | | | | | | |
| Frampol | 10 | 61 | 1131 | 113,1 | 10 | 61 | 1131 | 113,1 |
| w tym miasto | 3 | 17 | 308 | 102,7 | 3 | 17 | 308 | 102,7 |
| of which urban area | | | | | | | | |
| Józefów | 7 | 34 | 700 | 100,0 | 7 | 34 | 700 | 100,0 |
| w tym miasto | 2 | 12 | 292 | 146,0 | 2 | 12 | 292 | 146,0 |
| of which urban area | | | | | | | | |
| Tarnogród | 8 | 48 | 909 | 113,6 | 8 | 48 | 909 | 113,6 |
| w tym miasto | 4 | 23 | 419 | 104,8 | 4 | 23 | 419 | 104,8 |
| of which urban area | | | | | | | | |
| Gminy wiejskie Rural gminas | | | | | | | | |
| Aleksandrów | 4 | 23 | 412 | 103,0 | 4 | 23 | 412 | 103,0 |
| Biłgoraj | 45 | 259 | 4883 | 108,5 | 45 | 259 | 4883 | 108,5 |
| Biszczka | 3 | 19 | 341 | 113,7 | 3 | 19 | 341 | 113,7 |
| Goraj | 3 | 13 | 343 | 114,3 | 3 | 13 | 343 | 114,3 |
| Księżpol | 10 | 62 | 1097 | 109,7 | 10 | 62 | 1097 | 109,7 |
| Łukowa | 3 | 19 | 342 | 114,0 | 3 | 19 | 342 | 114,0 |
| Obsza | 3 | 23 | 505 | 168,3 | 3 | 23 | 505 | 168,3 |
| Potok Górny | 4 | 26 | 368 | 92,0 | 4 | 26 | 368 | 92,0 |
| Tereszpol | 8 | 41 | 803 | 100,4 | 8 | 41 | 803 | 100,4 |
| Turobin | - | - | - | - | - | - | - | - |
| CHEŁMSKI | 128 | 701 | 16874 | 131,8 | 128 | 701 | 16874 | 131,8 |
| Gmina miejska Urban gmina | | | | | | | | |
| Rejowiec Fabryczny | 4 | 23 | 475 | 118,8 | 4 | 23 | 475 | 118,8 |
| Gminy wiejskie Rural gminas | | | | | | | | |
| Białopole | 3 | 15 | 375 | 125,0 | 3 | 15 | 375 | 125,0 |
| Chełm | 75 | 416 | 10424 | 139,0 | 75 | 416 | 10424 | 139,0 |
| Dorohusk | 9 | 50 | 1129 | 125,4 | 9 | 50 | 1129 | 125,4 |
| Dubienka | - | - | - | - | - | - | - | - |
| Kamień | 13 | 67 | 1674 | 128,8 | 13 | 67 | 1674 | 128,8 |
| Leśniowice | 1 | 5 | 87 | 87,0 | 1 | 5 | 87 | 87,0 |
| Rejowiec | 2 | 8 | 186 | 93,0 | 2 | 8 | 186 | 93,0 |
| Rejowiec Fabryczny | 3 | 16 | 329 | 109,7 | 3 | 16 | 329 | 109,7 |
| Ruda-Huta | 4 | 22 | 521 | 130,3 | 4 | 22 | 521 | 130,3 |

TABL. 7 (34). MIESZKANIA ODDANE DO UŻYTKOWANIA W 2007 R. (cd.)
 DWELLINGS COMPLETED IN 2007 (cont.)

| WYSZCZEGÓLNIENIE SPECIFICATION | Ogółem Total | | | | W tym w budynkach indywidualnych Of which in private buildings | | | |
|--|-------------------------|---------------|--|--|---|---------------|--|--|
| | mieszkania dwellings | izby rooms | powierzchnia użytkowa w m ² usable floor space in m ² | | mieszkania dwellings | izby rooms | powierzchnia użytkowa w m ² usable floor space in m ² | |
| | | | mieszkań dwellings | przeciętna 1 mieszkania average per dwellings | | | mieszkań dwellings | przeciętna 1 mieszkania average per dwellings |
| PODREGION CHEŁM- SKO-ZAMOJSKI (cd.) SUBREGION (cont.) | | | | | | | | |
| POWIATY (cd.) POWIATS (cont.) | | | | | | | | |
| CHEŁMSKI (dok.) | | | | | | | | |
| Gminy wiejskie (dok.) Rural gminas (cont.) | | | | | | | | |
| Sawin..... | 4 | 24 | 538 | 134,5 | 4 | 24 | 538 | 134,5 |
| Siedliszcze..... | 1 | 6 | 110 | 110,0 | 1 | 6 | 110 | 110,0 |
| Wierzbica..... | 8 | 45 | 968 | 121,0 | 8 | 45 | 968 | 121,0 |
| Wojślawice..... | 1 | 4 | 58 | 58,0 | 1 | 4 | 58 | 58,0 |
| Żmudź..... | | | | | | | | |
| HRUBIESZOWSKI..... | 53 | 264 | 7283 | 137,4 | 53 | 264 | 7283 | 137,4 |
| Gmina miejska Urban gmina | | | | | | | | |
| Hrubieszów..... | 29 | 152 | 4274 | 147,4 | 29 | 152 | 4274 | 147,4 |
| Gminy wiejskie Rural gminas | | | | | | | | |
| Dołhobyczów..... | - | - | - | - | - | - | - | - |
| Horodło..... | 1 | 5 | 126 | 126,0 | 1 | 5 | 126 | 126,0 |
| Hrubieszów..... | 5 | 26 | 717 | 143,4 | 5 | 26 | 717 | 143,4 |
| Mircze..... | 5 | 23 | 583 | 116,6 | 5 | 23 | 583 | 116,6 |
| Trzuszczany..... | - | - | - | - | - | - | - | - |
| Uchanie..... | 1 | 5 | 136 | 136,0 | 1 | 5 | 136 | 136,0 |
| Werbkowice..... | 12 | 53 | 1447 | 120,6 | 12 | 53 | 1447 | 120,6 |
| KRASNOSTAWSKI..... | 91 | 459 | 8935 | 98,2 | 62 | 375 | 7513 | 121,2 |
| Gmina miejska Urban gmina | | | | | | | | |
| Krasnystaw..... | 60 | 271 | 5323 | 88,7 | 31 | 187 | 3901 | 125,8 |
| Gminy wiejskie Rural gminas | | | | | | | | |
| Fajstawice..... | 2 | 10 | 273 | 136,5 | 2 | 10 | 273 | 136,5 |
| Gorzków..... | 2 | 14 | 223 | 111,5 | 2 | 14 | 223 | 111,5 |
| Izbica..... | 3 | 13 | 279 | 93,0 | 3 | 13 | 279 | 93,0 |
| Krasnystaw..... | 14 | 88 | 1648 | 117,7 | 14 | 88 | 1648 | 117,7 |
| Kraśniczyn..... | 2 | 12 | 316 | 158,0 | 2 | 12 | 316 | 158,0 |
| Łopiennik Górny..... | 2 | 11 | 218 | 109,0 | 2 | 11 | 218 | 109,0 |
| Rudnik..... | - | - | - | - | - | - | - | - |
| Siennica Różana..... | 6 | 40 | 655 | 109,2 | 6 | 40 | 655 | 109,2 |
| Żółkiewka..... | - | - | - | - | - | - | - | - |
| TOMASZOWSKI..... | 109 | 625 | 15751 | 144,5 | 109 | 625 | 15751 | 144,5 |
| Gmina miejska Urban gmina | | | | | | | | |
| Tomaszów Lubelski..... | 48 | 280 | 7451 | 155,2 | 48 | 280 | 7451 | 155,2 |

TABL. 7 (34). MIESZKANIA ODDANE DO UŻYTKOWANIA W 2007 R. (cd.)
DWELLINGS COMPLETED IN 2007 (cont.)

| WYSZCZEGÓLNIENIE SPECIFICATION | Ogółem Total | | | | W tym w budynkach indywidualnych Of which in private buildings | | | |
|--|-------------------------|---------------|--|--|---|---------------|--|--|
| | mieszkania dwellings | izby rooms | powierzchnia użytkowa w m ² usable floor space in m ² | | mieszkania dwellings | izby rooms | powierzchnia użytkowa w m ² usable floor space in m ² | |
| | | | mieszkań dwellings | przeciętna 1 mieszkania average per dwellings | | | mieszkań dwellings | przeciętna 1 mieszkania average per dwellings |
| PODREGION CHEŁM- SKO-ZAMOJSKI (cd.) SUBREGION (cont.) | | | | | | | | |
| POWIATY (cd.) POWIATS (cont.) | | | | | | | | |
| TOMASZOWSKI (dok.) | | | | | | | | |
| Gmina miejsko-wiejska Urban-rural gmina | | | | | | | | |
| Tyszowce | - | - | - | - | - | - | - | - |
| w tym miasto | - | - | - | - | - | - | - | - |
| <i>of which urban area</i> | | | | | | | | |
| Gminy wiejskie Rural gminas | | | | | | | | |
| Bełzec | 4 | 22 | 616 | 154,0 | 4 | 22 | 616 | 154,0 |
| Jarczów | - | - | - | - | - | - | - | - |
| Krynice | 3 | 17 | 319 | 106,3 | 3 | 17 | 319 | 106,3 |
| Lubycza Królewska | 2 | 11 | 275 | 137,5 | 2 | 11 | 275 | 137,5 |
| Łaszczów | 9 | 50 | 1219 | 135,4 | 9 | 50 | 1219 | 135,4 |
| Rachanie | 3 | 13 | 288 | 96,0 | 3 | 13 | 288 | 96,0 |
| Susiec | 7 | 37 | 987 | 141,0 | 7 | 37 | 987 | 141,0 |
| Tarnawatka | 4 | 24 | 427 | 106,8 | 4 | 24 | 427 | 106,8 |
| Telatyn | - | - | - | - | - | - | - | - |
| Tomaszów Lubelski | 28 | 164 | 3923 | 140,1 | 28 | 164 | 3923 | 140,1 |
| Ulhówek | 1 | 7 | 246 | 246,0 | 1 | 7 | 246 | 246,0 |
| ZAMOJSKI | 233 | 1357 | 32019 | 137,4 | 233 | 1357 | 32019 | 137,4 |
| Gminy miejsko-wiejskie Urban-rural gminas | | | | | | | | |
| Krasnobród | 26 | 157 | 3241 | 124,7 | 26 | 157 | 3241 | 124,7 |
| w tym miasto | 15 | 86 | 1855 | 123,7 | 15 | 86 | 1855 | 123,7 |
| <i>of which urban area</i> | | | | | | | | |
| Szczebrzeszyn | 17 | 91 | 2180 | 128,2 | 17 | 91 | 2180 | 128,2 |
| w tym miasto | 11 | 56 | 1401 | 127,4 | 11 | 56 | 1401 | 127,4 |
| <i>of which urban area</i> | | | | | | | | |
| Zwierzyniec | 10 | 62 | 1372 | 137,2 | 10 | 62 | 1372 | 137,2 |
| w tym miasto | 6 | 37 | 868 | 144,7 | 6 | 37 | 868 | 144,7 |
| <i>of which urban area</i> | | | | | | | | |
| Gminy wiejskie Rural gminas | | | | | | | | |
| Adamów | 6 | 34 | 772 | 128,7 | 6 | 34 | 772 | 128,7 |
| Grabowiec | - | - | - | - | - | - | - | - |
| Komarów - Osada | 1 | 7 | 126 | 126,0 | 1 | 7 | 126 | 126,0 |
| Łabunie | 16 | 94 | 2477 | 154,8 | 16 | 94 | 2477 | 154,8 |
| Miączyn | 7 | 43 | 895 | 127,9 | 7 | 43 | 895 | 127,9 |
| Nielisz | 5 | 22 | 523 | 104,6 | 5 | 22 | 523 | 104,6 |
| Radecznicza | 5 | 25 | 548 | 109,6 | 5 | 25 | 548 | 109,6 |
| Sitno | 6 | 38 | 828 | 138,0 | 6 | 38 | 828 | 138,0 |
| Skierbieszów | 5 | 36 | 1116 | 223,2 | 5 | 36 | 1116 | 223,2 |
| Stary Zamość | 7 | 43 | 1061 | 151,6 | 7 | 43 | 1061 | 151,6 |
| Sułów | 1 | 6 | 104 | 104,0 | 1 | 6 | 104 | 104,0 |
| Zamość | 121 | 699 | 16776 | 138,6 | 121 | 699 | 16776 | 138,6 |

TABL. 7 (34). MIESZKANIA ODDANE DO UŻYTKOWANIA W 2007 R. (cd.)
 DWELLINGS COMPLETED IN 2007 (cont.)

| WYSZCZEGÓLNIENIE SPECIFICATION | Ogółem Total | | | | W tym w budynkach indywidualnych Of which in private buildings | | | |
|---|-------------------------|---------------|--|--|---|---------------|--|--|
| | mieszkania dwellings | izby rooms | powierzchnia użytkowa w m ² usable floor space in m ² | | mieszkania dwellings | izby rooms | powierzchnia użytkowa w m ² usable floor space in m ² | |
| | | | mieszkań dwellings | przeciętna 1 mieszkania average per dwellings | | | mieszkań dwellings | przeciętna 1 mieszkania average per dwellings |
| PODREGION CHEŁM- SKO-ZAMOJSKI (dok.) SUBREGION (cont.) | | | | | | | | |
| POWIATY (dok.) POWIATS (cont.) | | | | | | | | |
| MIASTA NA PRAWACH POWIATU CITIES WITH POWIAT STATUS | | | | | | | | |
| CHEŁM | 172 | 805 | 19209 | 111,7 | 110 | 602 | 15877 | 144,3 |
| ZAMOŚĆ | 134 | 689 | 16356 | 122,1 | 102 | 591 | 14919 | 146,3 |
| PODREGION LUBELSKI SUBREGION | 3732 | 17716 | 410590 | 110,0 | 2398 | 13300 | 331433 | 138,2 |
| POWIATY POWIATS | | | | | | | | |
| JANOWSKI | 36 | 215 | 5555 | 154,3 | 36 | 215 | 5555 | 154,3 |
| Gmina miejsko-wiejska Urban-rural gmina | | | | | | | | |
| Janów Lubelski..... | 25 | 146 | 3797 | 151,9 | 25 | 146 | 3797 | 151,9 |
| w tym miasto | 17 | 99 | 2840 | 167,1 | 17 | 99 | 2840 | 167,1 |
| of which urban area | | | | | | | | |
| Gminy wiejskie Rural gminas | | | | | | | | |
| Batorz | 1 | 6 | 78 | 78,0 | 1 | 6 | 78 | 78,0 |
| Chrzanów | - | - | - | - | - | - | - | - |
| Dzwola..... | 4 | 24 | 601 | 150,3 | 4 | 24 | 601 | 150,3 |
| Godziszów..... | 2 | 14 | 578 | 289,0 | 2 | 14 | 578 | 289,0 |
| Modliborzyce..... | 4 | 25 | 501 | 125,3 | 4 | 25 | 501 | 125,3 |
| Potok Wielki | - | - | - | - | - | - | - | - |
| KRAŚNICKI..... | 207 | 960 | 20307 | 98,1 | 135 | 733 | 16707 | 123,8 |
| Gmina miejska Urban gmina | | | | | | | | |
| Kraśnik | 126 | 528 | 10687 | 84,8 | 54 | 301 | 7087 | 131,2 |
| Gmina miejsko-wiejska Urban-rural gmina | | | | | | | | |
| Annopol | 4 | 22 | 575 | 143,8 | 4 | 22 | 575 | 143,8 |
| w tym miasto | - | - | - | - | - | - | - | - |
| of which urban area | | | | | | | | |
| Gminy wiejskie Rural gminas | | | | | | | | |
| Dzierzkowice..... | 12 | 66 | 1487 | 123,9 | 12 | 66 | 1487 | 123,9 |
| Gościeradów | 7 | 44 | 1163 | 166,1 | 7 | 44 | 1163 | 166,1 |
| Kraśnik | 25 | 124 | 2684 | 107,4 | 25 | 124 | 2684 | 107,4 |
| Szastarka | 11 | 57 | 1172 | 106,5 | 11 | 57 | 1172 | 106,5 |
| Trzydnik Duży | - | - | - | - | - | - | - | - |
| Urzędów | 9 | 48 | 1061 | 117,9 | 9 | 48 | 1061 | 117,9 |
| Wilkołaz | 11 | 64 | 1336 | 121,5 | 11 | 64 | 1336 | 121,5 |
| Zakrzówek..... | 2 | 7 | 142 | 71,0 | 2 | 7 | 142 | 71,0 |

TABL. 7 (34). MIESZKANIA ODDANE DO UŻYTKOWANIA W 2007 R. (cd.)
DWELLINGS COMPLETED IN 2007 (cont.)

| WYSZCZEGÓLNIENIE SPECIFICATION | Ogółem Total | | | | W tym w budynkach indywidualnych Of which in private buildings | | | |
|---|-------------------------|---------------|--|--|---|---------------|--|--|
| | mieszkania dwellings | izby rooms | powierzchnia użytkowa w m ² usable floor space in m ² | | mieszkania dwellings | izby rooms | powierzchnia użytkowa w m ² usable floor space in m ² | |
| | | | mieszkań dwellings | przeciętna 1 mieszkania average per dwellings | | | mieszkań dwellings | przeciętna 1 mieszkania average per dwellings |
| PODREGION LUBELSKI (cd.) SUBREGION (cont.) POWIATY (cd.) POWIATS (cont.) | | | | | | | | |
| LUBARTOWSKI..... | 208 | 1174 | 28886 | 138,9 | 208 | 1174 | 28886 | 138,9 |
| Gmina miejska Urban gmina | | | | | | | | |
| Lubartów | 42 | 262 | 6961 | 165,7 | 42 | 262 | 6961 | 165,7 |
| Gminy miejsko-wiejskie Urban-rural gminas | | | | | | | | |
| Kock | 8 | 47 | 1191 | 148,9 | 8 | 47 | 1191 | 148,9 |
| w tym miasto | 6 | 35 | 908 | 151,3 | 6 | 35 | 908 | 151,3 |
| of which urban area | | | | | | | | |
| Ostrów Lubelski..... | 6 | 36 | 888 | 148,0 | 6 | 36 | 888 | 148,0 |
| w tym miasto | 3 | 20 | 577 | 192,3 | 3 | 20 | 577 | 192,3 |
| of which urban area | | | | | | | | |
| Gminy wiejskie Rural gminas | | | | | | | | |
| Abramów | 2 | 13 | 304 | 152,0 | 2 | 13 | 304 | 152,0 |
| Firlej..... | 12 | 58 | 1348 | 112,3 | 12 | 58 | 1348 | 112,3 |
| Jeziorzany | 3 | 19 | 428 | 142,7 | 3 | 19 | 428 | 142,7 |
| Kamionka | 17 | 96 | 2317 | 136,3 | 17 | 96 | 2317 | 136,3 |
| Lubartów | 77 | 437 | 10648 | 138,3 | 77 | 437 | 10648 | 138,3 |
| Michów | 4 | 20 | 475 | 118,8 | 4 | 20 | 475 | 118,8 |
| Niedźwiada..... | 11 | 54 | 1211 | 110,1 | 11 | 54 | 1211 | 110,1 |
| Ostrówek | 6 | 32 | 801 | 133,5 | 6 | 32 | 801 | 133,5 |
| Serniki | 10 | 55 | 1232 | 123,2 | 10 | 55 | 1232 | 123,2 |
| Uścimów..... | 10 | 45 | 1082 | 108,2 | 10 | 45 | 1082 | 108,2 |
| LUBELSKI..... | 768 | 4215 | 108506 | 141,3 | 705 | 4005 | 104978 | 148,9 |
| Gminy miejsko-wiejskie Urban-rural gminas | | | | | | | | |
| Bełżyce..... | 26 | 146 | 3764 | 144,8 | 26 | 146 | 3764 | 144,8 |
| w tym miasto | 11 | 69 | 1700 | 154,5 | 11 | 69 | 1700 | 154,5 |
| of which urban area | | | | | | | | |
| Bychawa..... | 11 | 60 | 1510 | 137,3 | 11 | 60 | 1510 | 137,3 |
| w tym miasto | 5 | 26 | 710 | 142,0 | 5 | 26 | 710 | 142,0 |
| of which urban area | | | | | | | | |
| Gminy wiejskie Rural gminas | | | | | | | | |
| Borzechów | 5 | 33 | 624 | 124,8 | 5 | 33 | 624 | 124,8 |
| Garbów..... | 15 | 83 | 2094 | 139,6 | 15 | 83 | 2094 | 139,6 |
| Głusk | 84 | 482 | 12578 | 149,7 | 84 | 482 | 12578 | 149,7 |
| Jablonna..... | 27 | 137 | 3202 | 118,6 | 26 | 133 | 3121 | 120,0 |
| Jastków | 130 | 754 | 20915 | 160,9 | 130 | 754 | 20915 | 160,9 |
| Konopnica | 106 | 609 | 17002 | 160,4 | 106 | 609 | 17002 | 160,4 |

TABL. 7 (34). MIESZKANIA ODDANE DO UŻYTKOWANIA W 2007 R. (cd.)
 DWELLINGS COMPLETED IN 2007 (cont.)

| WYSZCZEGÓLNIENIE SPECIFICATION | Ogółem Total | | | | W tym w budynkach indywidualnych Of which in private buildings | | | |
|---|-------------------------|---------------|--|--|---|---------------|--|--|
| | mieszkania dwellings | izby rooms | powierzchnia użytkowa w m ² usable floor space in m ² | | mieszkania dwellings | izby rooms | powierzchnia użytkowa w m ² usable floor space in m ² | |
| | | | mieszkań dwellings | przeciętna 1 mieszkania average per dwellings | | | mieszkań dwellings | przeciętna 1 mieszkania average per dwellings |
| PODREGION LUBELSKI (cd.) SUBREGION (cont.) | | | | | | | | |
| POWIATY (cd.) POWIATS (cont.) | | | | | | | | |
| LUBELSKI (dok.) | | | | | | | | |
| Gminy wiejskie (dok.) Rural gminas (cont.) | | | | | | | | |
| Krzczonów | 2 | 12 | 320 | 160,0 | 2 | 12 | 320 | 160,0 |
| Niedrzwica Duża | 47 | 261 | 6340 | 134,9 | 47 | 261 | 6340 | 134,9 |
| Niemce | 115 | 656 | 16868 | 146,7 | 115 | 656 | 16868 | 146,7 |
| Strzyżewice | 37 | 212 | 5135 | 138,8 | 37 | 212 | 5135 | 138,8 |
| Wojciechów | 18 | 98 | 2292 | 127,3 | 18 | 98 | 2292 | 127,3 |
| Wólka | 144 | 667 | 15758 | 109,4 | 82 | 461 | 12311 | 150,1 |
| Wysokie | - | - | - | - | - | - | - | - |
| Zakrzew | 1 | 5 | 104 | 104,0 | 1 | 5 | 104 | 104,0 |
| ŁĘCZYŃSKI | 115 | 650 | 13821 | 120,2 | 114 | 644 | 13682 | 120,0 |
| Gmina miejsko-wiejska Urban-rural gmina | | | | | | | | |
| Łęczna | 39 | 232 | 4976 | 127,6 | 39 | 232 | 4976 | 127,6 |
| w tym miasto | 21 | 121 | 2797 | 133,2 | 21 | 121 | 2797 | 133,2 |
| of which urban area | | | | | | | | |
| Gminy wiejskie Rural gminas | | | | | | | | |
| Cyców | 17 | 91 | 1944 | 114,4 | 17 | 91 | 1944 | 114,4 |
| Ludwin | 12 | 60 | 1293 | 107,8 | 11 | 54 | 1154 | 104,9 |
| Milejów | 12 | 64 | 1402 | 116,8 | 12 | 64 | 1402 | 116,8 |
| Puchaczów | 20 | 118 | 2431 | 121,6 | 20 | 118 | 2431 | 121,6 |
| Spiczyn | 15 | 85 | 1775 | 118,3 | 15 | 85 | 1775 | 118,3 |
| ŁUKOWSKI | 327 | 1477 | 34534 | 105,6 | 327 | 1477 | 34534 | 105,6 |
| Gminy miejskie Urban gminas | | | | | | | | |
| Łuków | 173 | 711 | 14565 | 84,2 | 173 | 711 | 14565 | 84,2 |
| Stoczek Łukowski | 2 | 9 | 249 | 124,5 | 2 | 9 | 249 | 124,5 |
| Gminy wiejskie Rural gminas | | | | | | | | |
| Adamów | 17 | 78 | 1986 | 116,8 | 17 | 78 | 1986 | 116,8 |
| Krzywda | 23 | 106 | 2776 | 120,7 | 23 | 106 | 2776 | 120,7 |
| Łuków | 57 | 277 | 7207 | 126,4 | 57 | 277 | 7207 | 126,4 |
| Serokomla | 5 | 25 | 628 | 125,6 | 5 | 25 | 628 | 125,6 |
| Stanin | 19 | 106 | 2669 | 140,5 | 19 | 106 | 2669 | 140,5 |
| Stoczek Łukowski | 3 | 17 | 426 | 142,0 | 3 | 17 | 426 | 142,0 |
| Trzebiezów | 18 | 103 | 2703 | 150,2 | 18 | 103 | 2703 | 150,2 |
| Wojcieszków | 4 | 17 | 491 | 122,8 | 4 | 17 | 491 | 122,8 |
| Wola Mysłowska | 6 | 28 | 834 | 139,0 | 6 | 28 | 834 | 139,0 |

TABL. 7 (34). MIESZKANIA ODDANE DO UŻYTKOWANIA W 2007 R. (cd.)
DWELLINGS COMPLETED IN 2007 (cont.)

| WYSZCZEGÓLNIENIE SPECIFICATION | Ogółem Total | | | | W tym w budynkach indywidualnych Of which in private buildings | | | |
|---|-------------------------|---------------|--|--|---|---------------|--|--|
| | mieszkania dwellings | izby rooms | powierzchnia użytkowa w m ² usable floor space in m ² | | mieszkania Dwellings | izby rooms | powierzchnia użytkowa w m ² usable floor space in m ² | |
| | | | mieszkań dwellings | przeciętna 1 mieszkania average per dwellings | | | mieszkań dwellings | przeciętna 1 mieszkania average per dwellings |
| PODREGION LUBELSKI (cd.) SUBREGION (cont.) POWIATY (cd.) POWIATS (cont.) | | | | | | | | |
| OPOLSKI | 53 | 301 | 7013 | 132,3 | 53 | 301 | 7013 | 132,3 |
| Gminy miejsko-wiejskie Urban-rural gminas | | | | | | | | |
| Opole Lubelskie | 11 | 70 | 1646 | 149,6 | 11 | 70 | 1646 | 149,6 |
| w tym miasto | 7 | 46 | 1151 | 164,4 | 7 | 46 | 1151 | 164,4 |
| <i>of which urban area</i> | | | | | | | | |
| Poniatowa | 11 | 62 | 1429 | 129,9 | 11 | 62 | 1429 | 129,9 |
| w tym miasto | 4 | 24 | 648 | 162,0 | 4 | 24 | 648 | 162,0 |
| <i>of which urban area</i> | | | | | | | | |
| Gminy wiejskie Rural gminas | | | | | | | | |
| Chodel | 17 | 96 | 2347 | 138,1 | 17 | 96 | 2347 | 138,1 |
| Józefów nad Wisłą | 3 | 15 | 279 | 93,0 | 3 | 15 | 279 | 93,0 |
| Karczmiska | 6 | 31 | 700 | 116,7 | 6 | 31 | 700 | 116,7 |
| Łaziska | 2 | 12 | 276 | 138,0 | 2 | 12 | 276 | 138,0 |
| Wilków | 3 | 15 | 336 | 112,0 | 3 | 15 | 336 | 112,0 |
| PUŁAWSKI | 254 | 1401 | 34544 | 136,0 | 239 | 1350 | 33651 | 140,8 |
| Gmina miejska Urban gmina | | | | | | | | |
| Puławy | 63 | 342 | 7933 | 125,9 | 51 | 296 | 7254 | 142,2 |
| Gminy miejsko-wiejskie Urban-rural gminas | | | | | | | | |
| Kazimierz Dolny | 26 | 132 | 3684 | 141,7 | 23 | 127 | 3470 | 150,9 |
| w tym miasto | 21 | 103 | 3089 | 147,1 | 18 | 98 | 2875 | 159,7 |
| <i>of which urban area</i> | | | | | | | | |
| Nalęczów | 10 | 59 | 1585 | 158,5 | 10 | 59 | 1585 | 158,5 |
| w tym miasto | 3 | 17 | 486 | 162,0 | 3 | 17 | 486 | 162,0 |
| <i>of which urban area</i> | | | | | | | | |
| Gminy wiejskie Rural gminas | | | | | | | | |
| Baranów | 3 | 19 | 636 | 212,0 | 3 | 19 | 636 | 212,0 |
| Janowiec | 19 | 106 | 2833 | 149,1 | 19 | 106 | 2833 | 149,1 |
| Końskowola | 25 | 133 | 3243 | 129,7 | 25 | 133 | 3243 | 129,7 |
| Kurów | 9 | 52 | 1242 | 138,0 | 9 | 52 | 1242 | 138,0 |
| Markuszów | 8 | 48 | 1110 | 138,8 | 8 | 48 | 1110 | 138,8 |
| Puławy | 65 | 362 | 8678 | 133,5 | 65 | 362 | 8678 | 133,5 |
| Wąwolnica | 7 | 37 | 881 | 125,9 | 7 | 37 | 881 | 125,9 |
| Żyrzyn | 19 | 111 | 2719 | 143,1 | 19 | 111 | 2719 | 143,1 |

TABL. 7 (34). MIESZKANIA ODDANE DO UŻYTKOWANIA W 2007 R. (dok.)
 DWELLINGS COMPLETED IN 2007 (cont.)

| WYSZCZEGÓLNIENIE SPECIFICATION | Ogółem Total | | | | W tym w budynkach indywidualnych Of which in private buildings | | | |
|--|-------------------------|---------------|--|--|---|---------------|--|--|
| | mieszkania dwellings | izby rooms | powierzchnia użytkowa w m ² usable floor space in m ² | | mieszkania dwellings | izby rooms | powierzchnia użytkowa w m ² usable floor space in m ² | |
| | | | mieszkań dwellings | przeciętna 1 mieszkania average per dwellings | | | mieszkań dwellings | przeciętna 1 mieszkania average per dwellings |
| PODREGION LUBELSKI (dok.) SUBREGION (cont.) | | | | | | | | |
| POWIATY (dok.) POWIATS (cont.) | | | | | | | | |
| RYCKI | 99 | 561 | 13344 | 134,8 | 99 | 561 | 13344 | 134,8 |
| Gmina miejska Urban gmina | | | | | | | | |
| Dęblin | 33 | 191 | 4645 | 140,8 | 33 | 191 | 4645 | 140,8 |
| Gmina miejsko-wiejska Urban-rural gmina | | | | | | | | |
| Ryki | 39 | 223 | 5446 | 139,6 | 39 | 223 | 5446 | 139,6 |
| w tym miasto | 25 | 144 | 3257 | 130,3 | 25 | 144 | 3257 | 130,3 |
| of which urban area | | | | | | | | |
| Gminy wiejskie Rural gminas | | | | | | | | |
| Kłoczew | 6 | 38 | 835 | 139,2 | 6 | 38 | 835 | 139,2 |
| Nowodwór | 4 | 24 | 531 | 132,8 | 4 | 24 | 531 | 132,8 |
| Stężyca | 13 | 68 | 1557 | 119,8 | 13 | 68 | 1557 | 119,8 |
| Ułęż | 4 | 17 | 330 | 82,5 | 4 | 17 | 330 | 82,5 |
| ŚWIDNICKI | 286 | 1293 | 27393 | 95,8 | 153 | 876 | 20578 | 134,5 |
| Gmina miejska Urban gmina | | | | | | | | |
| Świdnik | 202 | 813 | 16760 | 83,0 | 69 | 396 | 9945 | 144,1 |
| Gmina miejsko-wiejska Urban-rural gmina | | | | | | | | |
| Piaski | 12 | 69 | 1537 | 128,1 | 12 | 69 | 1537 | 128,1 |
| w tym miasto | 5 | 30 | 703 | 140,6 | 5 | 30 | 703 | 140,6 |
| of which urban area | | | | | | | | |
| Gminy wiejskie Rural gminas | | | | | | | | |
| Mełgiew | 57 | 322 | 7037 | 123,5 | 57 | 322 | 7037 | 123,5 |
| Rybczewice | 2 | 12 | 323 | 161,5 | 2 | 12 | 323 | 161,5 |
| Trawniki | 13 | 77 | 1736 | 133,5 | 13 | 77 | 1736 | 133,5 |
| MIASTO NA PRAWACH POWIATU CITY WITH POWIAT STATUS | | | | | | | | |
| LUBLIN | 1379 | 5469 | 116687 | 84,6 | 329 | 1964 | 52505 | 159,6 |

DZIAŁ VII EDUKACJA I WYCHOWANIE
CHAPTER VII EDUCATION

TABL. 1 (35). SZKOŁY PODSTAWOWE DLA DZIECI I MŁODZIEŻY W ROKU SZKOLNYM 2007/08
PRIMARY SCHOOLS FOR CHILDREN AND YOUTH IN THE 2007/08 SCHOOL YEAR

| WYSZCZEGÓLNIENIE SPECIFICATION | Szkoły Schools | Pomieszczenia szkolne Classrooms | Oddziały Sections | Uczniowie Pupils | Absolwenci ^a Graduates ^a |
|--|-------------------|--|----------------------|---------------------|---|
| WOJEWÓDZTWO VOIVODSHIP | 1116 | 11600 | 8197 | 141580 | 29126 |
| PODREGION BIALSKOPODLASKI SUBREGION | 185 | 1958 | 1297 | 22056 | 4297 |
| POWIATY POWIATS | | | | | |
| BIALSKI | 80 | 797 | 517 | 8532 | 1692 |
| Gminy miejskie Urban gminas | | | | | |
| Międzyrzec Podlaski..... | 4 | 63 | 60 | 1256 | 231 |
| Terespol..... | 2 | 54 | 21 | 471 | 187 |
| Gminy wiejskie Rural gminas | | | | | |
| Biała Podlaska | 11 | 109 | 63 | 1022 | 178 |
| Drelów..... | 6 | 50 | 34 | 425 | 88 |
| Janów Podlaski..... | 1 | 15 | 18 | 346 | 77 |
| Kodeń..... | 2 | 22 | 18 | 258 | 43 |
| Konstantynów..... | 2 | 20 | 18 | 339 | 65 |
| Leśna Podlaska..... | 3 | 20 | 16 | 289 | 38 |
| Łomazy..... | 7 | 50 | 31 | 452 | 84 |
| Międzyrzec Podlaski..... | 11 | 88 | 59 | 895 | 172 |
| Piszczac..... | 6 | 95 | 37 | 572 | 99 |
| Rokitno..... | 3 | 19 | 15 | 220 | 37 |
| Rossosz..... | 2 | 16 | 13 | 188 | 43 |
| Sławatycze..... | 1 | 15 | 10 | 188 | 28 |
| Sosnówka..... | 3 | 28 | 12 | 165 | 32 |
| Terespol..... | 3 | 29 | 20 | 439 | 106 |
| Tuczna..... | 3 | 24 | 18 | 263 | 45 |
| Wisznice..... | 5 | 41 | 29 | 358 | 72 |
| Zalesie..... | 5 | 39 | 25 | 386 | 67 |
| PARCZEWSKI | 25 | 232 | 158 | 2375 | 479 |
| Gmina miejsko-wiejska Urban-rural gmina | | | | | |
| Parczew..... | 4 | 67 | 51 | 964 | 217 |
| w tym miasto..... of which urban area | 2 | 52 | 39 | 854 | 199 |
| Gminy wiejskie Rural gminas | | | | | |
| Dębowa Kłoda..... | 3 | 27 | 18 | 233 | 55 |
| Jabłoń..... | 5 | 39 | 23 | 308 | 41 |
| Milanów..... | 5 | 26 | 20 | 269 | 62 |
| Podedwórze..... | 1 | 9 | 7 | 118 | 28 |
| Siemień..... | 5 | 47 | 30 | 330 | 56 |
| Sosnowica..... | 2 | 17 | 9 | 153 | 20 |

^a Z roku szkolnego 2006/07.

^a For 2006/07 school year.

TABL. 1 (35). SZKOŁY PODSTAWOWE DLA DZIECI I MŁODZIEŻY W ROKU SZKOLNYM 2007/08 (cd.)
 PRIMARY SCHOOLS FOR CHILDREN AND YOUTH IN THE 2007/08 SCHOOL YEAR (cont.)

| WYSZCZEGÓLNIENIE SPECIFICATION | Szkoły Schools | Pomieszczenia szkolne Classrooms | Oddziały Sections | Uczniowie Pupils | Absolwenci ^a Graduates ^a |
|---|-------------------|--|----------------------|---------------------|---|
| PODREGION BIALSKOPODLASKI (dok.) SUBREGION (cont.) | | | | | |
| POWIATY (dok.) POWIATS (cont.) | | | | | |
| RADZYŃSKI | 46 | 483 | 299 | 4612 | 859 |
| Gmina miejska Urban gmina | | | | | |
| Radzyń Podlaski | 3 | 64 | 53 | 1111 | 209 |
| Gminy wiejskie Rural gminas | | | | | |
| Borki | 8 | 58 | 35 | 509 | 93 |
| Czemierniki | 2 | 36 | 19 | 367 | 59 |
| Kąkolewnica Wschodnia | 6 | 80 | 41 | 655 | 125 |
| Komarówka Podlaska | 7 | 52 | 22 | 317 | 70 |
| Radzyń Podlaski | 7 | 67 | 48 | 623 | 104 |
| Ulan-Majorat | 7 | 72 | 43 | 543 | 117 |
| Wohyń | 6 | 54 | 38 | 487 | 82 |
| WŁODAWSKI | 25 | 249 | 165 | 2586 | 530 |
| Gmina miejska Urban gmina | | | | | |
| Włodawa | 3 | 66 | 43 | 933 | 184 |
| Gminy wiejskie Rural gminas | | | | | |
| Hanna | 5 | 30 | 20 | 199 | 48 |
| Hańsk | 2 | 23 | 19 | 292 | 57 |
| Stary Brus | 2 | 12 | 7 | 146 | 24 |
| Urszulin | 4 | 44 | 24 | 306 | 54 |
| Włodawa | 4 | 30 | 21 | 279 | 62 |
| Wola Uhruska | 3 | 26 | 19 | 263 | 60 |
| Wryki | 2 | 18 | 12 | 168 | 41 |
| MIASTO NA PRAWACH POWIATU CITY WITH POWIAT STATUS BIAŁA PODLASKA | 9 | 197 | 158 | 3951 | 737 |
| PODREGION CHEŁMSKO-ZAMOJSKI | 396 | 3698 | 2585 | 42815 | 8875 |
| SUBREGION | | | | | |
| POWIATY POWIATS | | | | | |
| BIŁGORAJSKI | 68 | 614 | 424 | 7192 | 1476 |
| Gmina miejska Urban gmina | | | | | |
| Biłgoraj | 4 | 85 | 76 | 1754 | 325 |

a Z roku szkolnego 2006/07.

a For 2006/07 school year.

TABL. 1 (35). SZKOŁY PODSTAWOWE DLA DZIECI I MŁODZIEŻY W ROKU SZKOLNYM 2007/08 (cd.)
 PRIMARY SCHOOLS FOR CHILDREN AND YOUTH IN THE 2007/08 SCHOOL YEAR (cont.)

| WYSZCZEGÓLNIENIE SPECIFICATION | Szkoły Schools | Pomieszczenia szkolne Classrooms | Oddziały Sections | Uczniowie Pupils | Absolwenci ^a Graduates ^a |
|--|-------------------|--|----------------------|---------------------|---|
| PODREGION CHEŁMSKO-ZAMOJSKI (cd.) SUBREGION (cont.) | | | | | |
| POWIATY (cd.) POWIATS (cont.) | | | | | |
| BİŁGORAJSKI (dok.) | | | | | |
| Gminy miejsko-wiejskie Urban-rural gminas | | | | | |
| Frampol | 5 | 41 | 34 | 473 | 91 |
| w tym miasto | 1 | 11 | 10 | 173 | 28 |
| of which urban area | | | | | |
| Józefów | 4 | 49 | 31 | 511 | 94 |
| w tym miasto | 1 | 14 | 11 | 215 | 34 |
| of which urban area | | | | | |
| Tarnogród | 6 | 45 | 34 | 481 | 95 |
| w tym miasto | 1 | 11 | 12 | 263 | 55 |
| of which urban area | | | | | |
| Gminy wiejskie Rural gminas | | | | | |
| Aleksandrów | 1 | 17 | 12 | 308 | 57 |
| Biłgoraj | 13 | 107 | 62 | 867 | 184 |
| Biszczka | 3 | 19 | 14 | 226 | 46 |
| Goraj | 2 | 19 | 13 | 255 | 56 |
| Księżpol | 6 | 48 | 33 | 555 | 123 |
| Łukowa | 3 | 32 | 21 | 347 | 78 |
| Obsza | 5 | 42 | 22 | 312 | 77 |
| Potok Górny | 6 | 40 | 29 | 426 | 97 |
| Tereszpol | 3 | 28 | 19 | 286 | 62 |
| Turobin | 7 | 42 | 24 | 391 | 91 |
| CHEŁMSKI | 60 | 539 | 368 | 5443 | 1156 |
| Gmina miejska Urban gmina | | | | | |
| Rejowiec Fabryczny | 1 | 17 | 14 | 308 | 54 |
| Gminy wiejskie Rural gminas | | | | | |
| Białopole | 2 | 19 | 12 | 197 | 34 |
| Chelm | 7 | 60 | 45 | 868 | 178 |
| Dorohusk | 6 | 65 | 35 | 473 | 91 |
| Dubienka | 2 | 16 | 11 | 141 | 30 |
| Kamień | 5 | 49 | 27 | 329 | 67 |
| Leśnowice | 5 | 37 | 26 | 251 | 71 |
| Rejowiec | 4 | 49 | 29 | 409 | 109 |
| Rejowiec Fabryczny | 5 | 43 | 29 | 318 | 49 |
| Ruda-Huta | 3 | 23 | 18 | 315 | 56 |
| Sawin | 4 | 34 | 25 | 371 | 85 |
| Siedliszcze | 4 | 40 | 32 | 520 | 99 |
| Wierzbica | 4 | 34 | 27 | 398 | 82 |
| Wojślawice | 4 | 26 | 21 | 289 | 91 |
| Żmudź | 4 | 27 | 17 | 256 | 60 |

a Z roku szkolnego 2006/07.

a For 2006/07 school year.

TABL. 1 (35). SZKOŁY PODSTAWOWE DLA DZIECI I MŁODZIEŻY W ROKU SZKOLNYM 2007/08 (cd.)
 PRIMARY SCHOOLS FOR CHILDREN AND YOUTH IN THE 2007/08 SCHOOL YEAR (cont.)

| WYSZCZEGÓLNIENIE SPECIFICATION | Szkoły Schools | Pomieszczenia szkolne Classrooms | Oddziały Sections | Uczniowie Pupils | Absolwenci ^a Graduates ^a |
|--|-------------------|--|----------------------|---------------------|---|
| PODREGION CHELMSKO-ZAMOJSKI (cd.) SUBREGION (cont.) | | | | | |
| POWIATY (cd.) POWIATS (cont.) | | | | | |
| HRUBIESZOWSKI | 48 | 424 | 306 | 4505 | 910 |
| Gmina miejska Urban gmina | | | | | |
| Hrubieszów | 4 | 70 | 61 | 1297 | 268 |
| Gminy wiejskie Rural gminas | | | | | |
| Dołhobyczów | 3 | 31 | 24 | 375 | 73 |
| Horodło | 5 | 37 | 22 | 339 | 88 |
| Hrubieszów | 14 | 91 | 68 | 716 | 105 |
| Mircze | 6 | 46 | 35 | 475 | 91 |
| Trzeszczany | 4 | 29 | 23 | 291 | 62 |
| Uchanie | 3 | 25 | 16 | 311 | 52 |
| Werbkowie | 9 | 95 | 57 | 701 | 171 |
| KRASNOSTAWSKI | 40 | 418 | 268 | 4270 | 858 |
| Gmina miejska Urban gmina | | | | | |
| Krasnystaw | 5 | 87 | 60 | 1295 | 264 |
| Gminy wiejskie Rural gminas | | | | | |
| Fajstławice | 4 | 42 | 26 | 337 | 76 |
| Gorzków | 3 | 33 | 14 | 192 | 34 |
| Izbica | 9 | 75 | 47 | 540 | 86 |
| Krasnystaw | 6 | 43 | 34 | 502 | 99 |
| Kraśniczyn | 2 | 25 | 15 | 220 | 52 |
| Łopiennik Górny | 4 | 34 | 22 | 314 | 55 |
| Rudnik | 3 | 26 | 12 | 220 | 50 |
| Siennica Różana | 2 | 25 | 18 | 273 | 65 |
| Żółkiewka | 2 | 28 | 20 | 377 | 77 |
| TOMASZOWSKI | 65 | 574 | 377 | 5888 | 1285 |
| Gmina miejska Urban gmina | | | | | |
| Tomaszów Lubelski | 3 | 71 | 63 | 1471 | 311 |
| Gmina miejsko-wiejska Urban-rural gmina | | | | | |
| Tyszowce | 5 | 43 | 32 | 416 | 96 |
| w tym miasto | 1 | 9 | 12 | 296 | 59 |
| <i>of which urban area</i> | | | | | |

a Z roku szkolnego 2006/07.

a For 2006/07 school year.

TABL. 1 (35). SZKOŁY PODSTAWOWE DLA DZIECI I MŁODZIEŻY W ROKU SZKOLNYM 2007/08 (cd.)
 PRIMARY SCHOOLS FOR CHILDREN AND YOUTH IN THE 2007/08 SCHOOL YEAR (cont.)

| WYSZCZEGÓLNIENIE SPECIFICATION | Szkoły Schools | Pomieszczenia szkolne Classrooms | Oddziały Sections | Uczniowie Pupils | Absolwenci ^a Graduates ^a |
|---|-------------------|--|----------------------|---------------------|---|
| PODREGION CHEŁMSKO-ZAMOJSKI (dok.) SUBREGION (cont.) | | | | | |
| POWIATY (dok.) POWIATS (cont.) | | | | | |
| TOMASZOWSKI (dok.) | | | | | |
| Gminy wiejskie <i>Rural gminas</i> | | | | | |
| Bełżec | 1 | 9 | 12 | 241 | 59 |
| Jarczów | 4 | 28 | 21 | 242 | 63 |
| Krynice | 3 | 24 | 15 | 232 | 46 |
| Lubycza Królewska | 5 | 63 | 31 | 458 | 93 |
| Łaszczów | 6 | 40 | 34 | 464 | 104 |
| Rachanie | 5 | 38 | 26 | 347 | 75 |
| Susiec | 8 | 70 | 31 | 497 | 109 |
| Tarnawatka | 4 | 32 | 18 | 296 | 70 |
| Telatyn | 4 | 41 | 21 | 279 | 58 |
| Tomaszów Lubelski | 14 | 84 | 53 | 622 | 119 |
| Ułhówek | 3 | 31 | 20 | 323 | 82 |
| ZAMOJSKI | 91 | 724 | 489 | 7419 | 1466 |
| Gminy miejsko-wiejskie <i>Urban-rural gminas</i> | | | | | |
| Krasnobród | 7 | 55 | 32 | 570 | 98 |
| <i>w tym miasto</i> | 2 | 28 | 15 | 342 | 63 |
| <i>of which urban area</i> | | | | | |
| Szczebrzeszyn | 6 | 71 | 46 | 800 | 187 |
| <i>w tym miasto</i> | 2 | 33 | 23 | 442 | 111 |
| <i>of which urban area</i> | | | | | |
| Zwierzyniec | 5 | 35 | 25 | 438 | 94 |
| <i>w tym miasto</i> | 1 | 16 | 14 | 314 | 76 |
| <i>of which urban area</i> | | | | | |
| Gminy wiejskie <i>Rural gminas</i> | | | | | |
| Adamów | 5 | 26 | 23 | 349 | 60 |
| Grabowiec | 2 | 24 | 17 | 311 | 67 |
| Komarów - Osada | 5 | 35 | 17 | 344 | 60 |
| Łabunie | 7 | 47 | 30 | 496 | 103 |
| Miączyn | 9 | 57 | 45 | 454 | 95 |
| Nielisz | 6 | 39 | 28 | 386 | 66 |
| Radecznica | 6 | 42 | 31 | 361 | 74 |
| Sitno | 6 | 49 | 35 | 507 | 111 |
| Skierbieszów | 3 | 29 | 22 | 364 | 64 |
| Stary Zamość | 3 | 33 | 23 | 353 | 74 |
| Sułów | 5 | 40 | 28 | 287 | 50 |
| Zamość | 16 | 142 | 87 | 1399 | 263 |
| MIASTA NA PRAWACH POWIATU CITIES WITH POWIAT STATUS | | | | | |
| CHEŁM | 13 | 210 | 172 | 3888 | 821 |
| ZAMOŚĆ | 11 | 195 | 181 | 4210 | 903 |

^a Z roku szkolnego 2006/07.

^a For 2006/07 school year.

TABL. 1 (35). SZKOŁY PODSTAWOWE DLA DZIECI I MŁODZIEŻY W ROKU SZKOLNYM 2007/08 (cd.)
 PRIMARY SCHOOLS FOR CHILDREN AND YOUTH IN THE 2007/08 SCHOOL YEAR (cont.)

| WYSZCZEGÓLNIENIE SPECIFICATION | Szkoły Schools | Pomieszczenia szkolne Classrooms | Oddziały Sections | Uczniowie Pupils | Absolwenci ^a Graduates ^a |
|---|-------------------|--|----------------------|---------------------|---|
| PODREGION LUBELSKI SUBREGION | 535 | 5 944 | 4 315 | 76 709 | 15 954 |
| POWIATY POWIATS | | | | | |
| JANOWSKI | 29 | 303 | 195 | 3416 | 670 |
| Gmina miejsko-wiejska <i>Urban-rural gmina</i> | | | | | |
| Janów Lubelski | 4 | 71 | 54 | 1172 | 230 |
| w tym miasto | 1 | 46 | 39 | 914 | 182 |
| <i>of which urban area</i> | | | | | |
| Gminy wiejskie <i>Rural gminas</i> | | | | | |
| Batorz | 3 | 27 | 16 | 265 | 58 |
| Chrzanów | 3 | 29 | 15 | 215 | 44 |
| Dzwola | 5 | 43 | 27 | 434 | 93 |
| Godziszów | 6 | 51 | 32 | 516 | 90 |
| Modliborzyce | 4 | 43 | 29 | 447 | 98 |
| Potok Wielki | 4 | 39 | 22 | 367 | 57 |
| KRAŚNICKI | 62 | 559 | 419 | 6511 | 1298 |
| Gmina miejska <i>Urban gmina</i> | | | | | |
| Kraśnik | 8 | 119 | 106 | 2251 | 436 |
| Gmina miejsko-wiejska <i>Urban-rural gmina</i> | | | | | |
| Annapol | 8 | 75 | 48 | 631 | 129 |
| w tym miasto | 1 | 14 | 12 | 238 | 45 |
| <i>of which urban area</i> | | | | | |
| Gminy wiejskie <i>Rural gminas</i> | | | | | |
| Dzierzkowice | 4 | 30 | 30 | 313 | 68 |
| Gościeradów | 5 | 60 | 38 | 543 | 104 |
| Kraśnik | 3 | 34 | 24 | 353 | 77 |
| Szastarka | 7 | 49 | 37 | 509 | 84 |
| Trzydnik Duży | 8 | 55 | 33 | 461 | 106 |
| Urzędów | 7 | 45 | 39 | 544 | 110 |
| Wilkołaz | 6 | 39 | 29 | 461 | 92 |
| Zakrzówek | 6 | 53 | 35 | 445 | 92 |
| LUBARTOWSKI | 58 | 531 | 374 | 6102 | 1260 |
| Gmina miejska <i>Urban gmina</i> | | | | | |
| Lubartów | 3 | 71 | 62 | 1426 | 281 |
| Gminy miejsko-wiejskie <i>Urban-rural gminas</i> | | | | | |
| Kock | 5 | 46 | 33 | 500 | 78 |
| w tym miasto | 1 | 13 | 14 | 301 | 53 |
| <i>of which urban area</i> | | | | | |
| Ostrów Lubelski | 4 | 38 | 25 | 397 | 83 |
| w tym miasto | 2 | 24 | 15 | 273 | 58 |
| <i>of which urban area</i> | | | | | |

a Z roku szkolnego 2006/07.

a For 2006/07 school year.

TABL. 1 (35). SZKOŁY PODSTAWOWE DLA DZIECI I MŁODZIEŻY W ROKU SZKOLNYM 2007/08 (cd.)
 PRIMARY SCHOOLS FOR CHILDREN AND YOUTH IN THE 2007/08 SCHOOL YEAR (cont.)

| WYSZCZEGÓLNIENIE SPECIFICATION | Szkoły Schools | Pomieszczenia szkolne Classrooms | Oddziały Sections | Uczniowie Pupils | Absolwenci ^a Graduates ^a |
|---|-------------------|--|----------------------|---------------------|---|
| PODREGION LUBELSKI (cd.) SUBREGION (cont.) | | | | | |
| POWIATY (cd.) POWIATS (cont.) | | | | | |
| LUBARTOWSKI (dok.) | | | | | |
| Gminy wiejskie Rural gminas | | | | | |
| Abramów | 3 | 26 | 18 | 330 | 61 |
| Firlej | 5 | 33 | 28 | 444 | 89 |
| Jeziorzany | 2 | 15 | 12 | 178 | 80 |
| Kamionka | 3 | 34 | 25 | 421 | 87 |
| Lubartów | 9 | 68 | 42 | 612 | 127 |
| Michów | 4 | 46 | 26 | 431 | 87 |
| Niedźwiada | 6 | 50 | 34 | 485 | 98 |
| Ostrówek | 3 | 29 | 19 | 301 | 61 |
| Serniki | 8 | 47 | 35 | 362 | 82 |
| Uścimów | 3 | 28 | 15 | 215 | 46 |
| LUBELSKI | 87 | 807 | 577 | 9310 | 2353 |
| Gminy miejsko-wiejskie Urban-rural gminas | | | | | |
| Bełżyce | 9 | 83 | 61 | 985 | 153 |
| w tym miasto | 2 | 24 | 25 | 618 | 92 |
| of which urban area | | | | | |
| Bychawa | 6 | 58 | 49 | 877 | 175 |
| w tym miasto | 1 | 19 | 24 | 531 | 108 |
| of which urban area | | | | | |
| Gminy wiejskie Rural gminas | | | | | |
| Borzechów | 3 | 24 | 18 | 259 | 62 |
| Garbów | 8 | 77 | 47 | 649 | 128 |
| Głusk | 5 | 39 | 30 | 499 | 91 |
| Jablonna | 5 | 70 | 36 | 563 | 83 |
| Jastków | 5 | 52 | 38 | 773 | 139 |
| Konopnica | 5 | 43 | 30 | 522 | 100 |
| Krzczonów | 2 | 29 | 17 | 273 | 38 |
| Niedrzwica Duża | 10 | 82 | 55 | 852 | 150 |
| Niemce | 7 | 68 | 58 | 1108 | 205 |
| Strzyżewice | 5 | 51 | 36 | 479 | 91 |
| Wojciechów | 6 | 49 | 34 | 398 | 86 |
| Wólka | 6 | 35 | 33 | 506 | 744 |
| Wysokie | 3 | 28 | 23 | 362 | 65 |
| Zakrzew | 2 | 19 | 12 | 205 | 43 |
| ŁĘCZYŃSKI | 32 | 345 | 225 | 3971 | 774 |
| Gmina miejsko-wiejska Urban-rural gmina | | | | | |
| Łęczna | 4 | 82 | 68 | 1584 | 342 |
| w tym miasto | 2 | 68 | 60 | 1507 | 329 |
| of which urban area | | | | | |
| Gminy wiejskie Rural gminas | | | | | |
| Cyców | 7 | 60 | 38 | 555 | 108 |
| Ludwin | 4 | 33 | 24 | 359 | 52 |
| Milejów | 6 | 54 | 39 | 605 | 119 |
| Puchaczów | 6 | 71 | 31 | 497 | 85 |
| Spiczyn | 5 | 45 | 25 | 371 | 68 |

a Z roku szkolnego 2006/07.

a For 2006/07 school year.

TABL. 1 (35). SZKOŁY PODSTAWOWE DLA DZIECI I MŁODZIEŻY W ROKU SZKOLNYM 2007/08 (cd.)
 PRIMARY SCHOOLS FOR CHILDREN AND YOUTH IN THE 2007/08 SCHOOL YEAR (cont.)

| WYSZCZEGÓLNIENIE SPECIFICATION | Szkoły Schools | Pomieszczenia szkolne Classrooms | Oddziały Sections | Uczniowie Pupils | Absolwenci ^a Graduates ^a |
|---|-------------------|--|----------------------|---------------------|---|
| PODREGION LUBELSKI (cd.) SUBREGION (cont.) | | | | | |
| POWIATY (cd.) POWIATS (cont.) | | | | | |
| ŁUKOWSKI..... | 73 | 764 | 521 | 8673 | 1607 |
| Gminy miejskie Urban gminas | | | | | |
| Łuków | 4 | 112 | 98 | 2309 | 407 |
| Stoczek Łukowski..... | 1 | 38 | 12 | 232 | 43 |
| Gminy wiejskie Rural gminas | | | | | |
| Adamów | 6 | 45 | 31 | 471 | 101 |
| Krzywdą | 7 | 87 | 58 | 952 | 159 |
| Łuków | 13 | 123 | 83 | 1292 | 229 |
| Serokomla..... | 3 | 28 | 20 | 314 | 66 |
| Stanin..... | 10 | 88 | 60 | 843 | 159 |
| Stoczek Łukowski..... | 8 | 68 | 47 | 621 | 122 |
| Trzebieszów..... | 8 | 73 | 49 | 699 | 149 |
| Wojcieszków..... | 7 | 58 | 33 | 542 | 94 |
| Wola Mysłowska..... | 6 | 44 | 30 | 398 | 78 |
| OPOLSKI..... | 37 | 365 | 270 | 4259 | 1349 |
| Gminy miejsko-wiejskie Urban-rural gminas | | | | | |
| Opole Lubelskie..... | 8 | 80 | 72 | 1251 | 247 |
| w tym miasto..... | 2 | 23 | 36 | 805 | 154 |
| of which urban area | | | | | |
| Poniatowa | 6 | 60 | 52 | 875 | 667 |
| w tym miasto..... | 1 | 22 | 25 | 577 | 602 |
| of which urban area | | | | | |
| Gminy wiejskie Rural gminas | | | | | |
| Chodel | 5 | 59 | 29 | 519 | 103 |
| Józefów nad Wisłą..... | 5 | 33 | 35 | 480 | 105 |
| Karczmiska | 5 | 43 | 31 | 414 | 114 |
| Łaziska..... | 4 | 47 | 25 | 323 | 50 |
| Wilków | 4 | 43 | 26 | 397 | 63 |
| PULAWSKI..... | 50 | 615 | 400 | 7322 | 1422 |
| Gmina miejska Urban gmina | | | | | |
| Puławy | 10 | 192 | 135 | 3057 | 571 |
| Gminy miejsko-wiejskie Urban-rural gminas | | | | | |
| Kazimierz Dolny..... | 5 | 37 | 33 | 417 | 77 |
| w tym miasto..... | 2 | 17 | 18 | 282 | 51 |
| of which urban area | | | | | |
| Nałęczów | 5 | 74 | 35 | 661 | 118 |
| w tym miasto..... | 1 | 37 | 14 | 340 | 59 |
| of which urban area | | | | | |

a Z roku szkolnego 2006/07.

a For 2006/07 school year.

TABL. 1 (35). SZKOŁY PODSTAWOWE DLA DZIECI I MŁODZIEŻY W ROKU SZKOLNYM 2007/08 (dok.)
 PRIMARY SCHOOLS FOR CHILDREN AND YOUTH IN THE 2007/08 SCHOOL YEAR (cont.)

| WYSZCZEGÓLNIENIE SPECIFICATION | Szkoły Schools | Pomieszczenia szkolne Classrooms | Oddziały Sections | Uczniowie Pupils | Absolwenci ^a Graduates ^a |
|---|-------------------|--|----------------------|---------------------|---|
| PODREGION LUBELSKI (dok.) SUBREGION (cont.) | | | | | |
| POWIATY (dok.) POWIATS (cont.) | | | | | |
| PUŁAWSKI (dok.) | | | | | |
| Gminy wiejskie Rural gminas | | | | | |
| Baranów | 1 | 19 | 14 | 281 | 53 |
| Janowiec | 1 | 19 | 12 | 263 | 51 |
| Końskowola | 5 | 53 | 34 | 544 | 115 |
| Kurów | 5 | 33 | 28 | 445 | 89 |
| Markuszów | 1 | 10 | 8 | 172 | 37 |
| Puławy | 7 | 60 | 47 | 719 | 137 |
| Wąwolnica | 4 | 31 | 25 | 313 | 65 |
| Żyrzyn | 6 | 87 | 29 | 450 | 109 |
| RYCKI | 34 | 321 | 249 | 4078 | 811 |
| Gmina miejska Urban gmina | | | | | |
| Dęblin | 6 | 76 | 60 | 1151 | 240 |
| Gmina miejsko-wiejska Urban-rural gmina | | | | | |
| Ryki | 11 | 95 | 84 | 1481 | 262 |
| w tym miasto | 2 | 23 | 30 | 654 | 117 |
| <i>of which urban area</i> | | | | | |
| Gminy wiejskie Rural gminas | | | | | |
| Kłoczew | 6 | 50 | 39 | 517 | 111 |
| Nowodwór | 5 | 44 | 28 | 335 | 90 |
| Stężycza | 4 | 37 | 26 | 358 | 69 |
| Ułęż | 2 | 19 | 12 | 236 | 39 |
| ŚWIDNICKI | 25 | 290 | 227 | 4228 | 779 |
| Gmina miejska Urban gmina | | | | | |
| Świdnik | 5 | 103 | 93 | 2323 | 432 |
| Gmina miejsko-wiejska Urban-rural gmina | | | | | |
| Piaski | 6 | 67 | 44 | 710 | 124 |
| w tym miasto | 1 | 23 | 17 | 390 | 63 |
| <i>of which urban area</i> | | | | | |
| Gminy wiejskie Rural gminas | | | | | |
| Melgiew | 6 | 59 | 36 | 409 | 81 |
| Rybczewice | 3 | 14 | 18 | 202 | 22 |
| Trawniki | 5 | 47 | 36 | 584 | 120 |
| MIASTO NA PRAWACH POWIATU CITY WITH POWIAT STATUS LUBLIN | 48 | 1044 | 858 | 18839 | 3631 |

^a Z roku szkolnego 2006/07.

^a For 2006/07 school year.

TABL. 2 (36). **GIMNAZJA W ROKU SZKOLNYM 2007/08**
LOWER SECONDARY SCHOOLS IN THE 2007/08 SCHOOL YEAR

| WYSZCZEGÓLNIENIE SPECIFICATION | Szkoły Schools | Pomieszczenia szkolne Classrooms | Oddziały Sections | Uczniowie Pupils | Absolwenci ^a Graduates ^a |
|--|-------------------|--|----------------------|---------------------|---|
| WOJEWÓDZTWO..... VOIVODSHIP | 463 | 4873 | 3835 | 88534 | 31540 |
| Podregion białkopodlaski Subregion | 70 | 721 | 598 | 13906 | 5082 |
| Powiaty: Powiats: | | | | | |
| białski | 29 | 266 | 225 | 5132 | 1924 |
| parczewski | 7 | 79 | 64 | 1564 | 593 |
| radzyński | 15 | 137 | 124 | 2857 | 957 |
| włodawski | 10 | 114 | 82 | 1766 | 610 |
| Miasto na prawach powiatu: City with powiat status: | | | | | |
| Biała Podlaska | 9 | 125 | 103 | 2587 | 998 |
| Podregion chełmsko-zamojski Subregion | 161 | 1498 | 1202 | 27700 | 10140 |
| Powiaty: Powiats: | | | | | |
| biłgorajski | 29 | 229 | 199 | 4484 | 1625 |
| chełmski | 23 | 162 | 145 | 3439 | 1185 |
| hrubieszowski | 19 | 175 | 132 | 2835 | 1103 |
| krasnostawski | 21 | 153 | 124 | 2740 | 1013 |
| tomaszowski | 22 | 251 | 172 | 3910 | 1467 |
| zamojski | 27 | 282 | 205 | 4562 | 1570 |
| Miasta na prawach powiatu: Cities with powiat status: | | | | | |
| Chełm | 9 | 98 | 104 | 2744 | 1062 |
| Zamość | 11 | 148 | 121 | 2986 | 1115 |
| Podregion lubelski Subregion | 232 | 2 654 | 2 035 | 46 928 | 16 318 |
| Powiaty: Powiats: | | | | | |
| janowski | 17 | 87 | 96 | 2099 | 737 |
| kraśnicki | 22 | 229 | 171 | 3941 | 1400 |
| lubartowski | 19 | 196 | 164 | 3835 | 1379 |
| lubelski | 31 | 243 | 234 | 5359 | 1881 |
| łęczyński | 9 | 138 | 111 | 2518 | 982 |
| łukowski | 31 | 298 | 231 | 5137 | 1852 |
| opolski | 11 | 194 | 113 | 2641 | 948 |
| puławski | 28 | 282 | 205 | 4656 | 1641 |
| rycki | 15 | 129 | 119 | 2654 | 971 |
| świdnicki | 11 | 134 | 107 | 2556 | 888 |
| Miasto na prawach powiatu: City with powiat status: | | | | | |
| Lublin | 38 | 724 | 484 | 11532 | 3639 |

a Z roku szkolnego 2006/07.

a For 2006/07 school year.

TABL. 3 (37). ZASADNICZE SZKOŁY ZAWODOWE W ROKU SZKOLNYM 2007/08
 BASIC VOCATIONAL SCHOOLS IN THE 2007/08 SCHOOL YEAR

| WYSZCZEGÓLNIENIE SPECIFICATION | Szkoły Schools | Oddziały Sections | Uczniowie Students | | Absolwenci ^a Graduates ^a |
|--|-------------------|----------------------|-----------------------|---|---|
| | | | ogółem total | w tym klasa I of which 1 st grade | |
| WOJEWÓDZTWO VOIVODSHIP | 108 | 503 | 11698 | 5208 | 3456 |
| Podregion białskopodlaski Subregion | 15 | 67 | 1670 | 757 | 581 |
| Powiaty: Powiats: | | | | | |
| białski | 1 | 4 | 104 | 32 | 43 |
| parczewski | 2 | 6 | 120 | 62 | 71 |
| radzyński | 3 | 17 | 410 | 178 | 159 |
| włodawski | 4 | 11 | 258 | 153 | 62 |
| Miasto na prawach powiatu: City with powiat status: | | | | | |
| Biała Podlaska | 5 | 29 | 778 | 332 | 246 |
| Podregion chełmsko-zamojski . Subregion | 34 | 153 | 3799 | 1717 | 1058 |
| Powiaty: Powiats: | | | | | |
| biłgorajski | 6 | 33 | 859 | 333 | 273 |
| chełmski | 1 | 2 | 49 | 27 | - |
| hrubieszowski | 3 | 15 | 363 | 147 | 117 |
| krasnostawski | 4 | 14 | 292 | 131 | 57 |
| tomaszowski | 5 | 20 | 476 | 235 | 155 |
| zamojski | 1 | 6 | 104 | 46 | 43 |
| Miasta na prawach powiatu: Cities with powiat status: | | | | | |
| Chełm | 6 | 24 | 595 | 316 | 182 |
| Zamość | 8 | 39 | 1061 | 482 | 231 |
| Podregion lubelski Subregion | 59 | 283 | 6229 | 2734 | 1817 |
| Powiaty: Powiats: | | | | | |
| janowski | 2 | 16 | 246 | 123 | 43 |
| kraśnicki | 5 | 19 | 426 | 168 | 155 |
| lubartowski | 5 | 26 | 634 | 272 | 194 |
| lubelski | 5 | 16 | 290 | 114 | 105 |
| łęczyński | 5 | 10 | 228 | 143 | 59 |
| łukowski | 6 | 38 | 955 | 390 | 261 |
| opolski | 4 | 16 | 329 | 147 | 88 |
| puławski | 6 | 24 | 629 | 328 | 172 |
| rycki | 4 | 16 | 423 | 144 | 155 |
| świdnicki..... | 4 | 13 | 302 | 117 | 63 |
| Miasto na prawach powiatu: City with powiat status: | | | | | |
| Lublin | 13 | 89 | 1767 | 788 | 522 |

a Z roku szkolnego 2006/07.

a For 2006/07 school year.

TABL. 4 (38). LICEA OGÓLNOKSZTAŁCĄCE^a W ROKU SZKOLNYM 2007/08
 GENERAL SECONDARY^a SCHOOLS IN THE 2007/08 SCHOOL YEAR

| WYSZCZEGÓLNIENIE SPECIFICATION | Szkoły Schools | Pomieszczenia Classrooms | Oddziały Sections | Uczniowie Students | Absolwenci ^b Graduates ^b |
|--|-------------------|-----------------------------|----------------------|-----------------------|---|
| WOJEWÓDZTWO VOIVODSHIP | 229 | 2752 | 1922 | 55126 | 18495 |
| Podregion białskopodlaski Subregion | 38 | 349 | 292 | 8346 | 2660 |
| Powiaty: Powiats: | | | | | |
| białski | 10 | 82 | 63 | 1741 | 536 |
| parczewski | 5 | 36 | 32 | 881 | 274 |
| radzyński | 8 | 43 | 52 | 1397 | 423 |
| włodawski | 4 | 78 | 41 | 1057 | 401 |
| Miasto na prawach powiatu: City with powiat status: | | | | | |
| Biała Podlaska | 11 | 110 | 104 | 3270 | 1026 |
| Podregion chełmsko-zamojski ... Subregion | 60 | 748 | 553 | 16333 | 5809 |
| Powiaty: Powiats: | | | | | |
| biłgorajski | 11 | 169 | 89 | 2670 | 909 |
| chełmski | 5 | 32 | 25 | 600 | 207 |
| hrubieszowski | 4 | 51 | 41 | 1185 | 395 |
| krasnostawski | 9 | 63 | 50 | 1338 | 467 |
| tomaszowski | 9 | 73 | 68 | 1993 | 867 |
| zamojski | 6 | 25 | 20 | 402 | 124 |
| Miasto na prawach powiatu: City with powiat status: | | | | | |
| Chełm | 7 | 149 | 120 | 3700 | 1216 |
| Zamość | 9 | 186 | 140 | 4445 | 1624 |
| Podregion lubelski Subregion | 131 | 1655 | 1077 | 30447 | 10026 |
| Powiaty: Powiats: | | | | | |
| janowski | 3 | 47 | 38 | 1005 | 371 |
| kraśnicki | 10 | 69 | 73 | 2111 | 648 |
| lubartowski | 7 | 97 | 74 | 1944 | 656 |
| lubelski | 8 | 86 | 47 | 1208 | 308 |
| łęczyński | 7 | 46 | 37 | 933 | 358 |
| lukowski | 11 | 113 | 89 | 2651 | 968 |
| opolski | 6 | 57 | 31 | 790 | 256 |
| puławski | 16 | 183 | 115 | 3279 | 1084 |
| rycki | 11 | 70 | 57 | 1635 | 451 |
| świdnicki | 7 | 66 | 41 | 1146 | 381 |
| Miasto na prawach powiatu: City with powiat status: | | | | | |
| Lublin | 45 | 821 | 475 | 13745 | 4545 |

a Łącznie z uzupełniającymi liceami ogólnokształcącymi. b Z roku szkolnego 2006/07.

a Including supplementary general schools. b For 2006/07 school year.

TABL. 5 (39). LICEA PROFILOWANE W ROKU SZKOLNYM 2007/08
SPECIALIZED SECONDARY SCHOOLS IN THE 2007/08 SCHOOL YEAR

| WYSZCZEGÓLNIENIE SPECIFICATION | Szkoły Schools | Oddziały Sections | Uczniowie Students | | Absolwenci ^a Graduates ^a |
|---|-------------------|----------------------|-----------------------|---|---|
| | | | ogółem total | w tym klasa I of which 1 st grade | |
| WOJEWÓDZTWO VOIVODSHIP | 81 | 322 | 7873 | 2041 | 4000 |
| Podregion białskopodlaski Subregion | 8 | 50 | 1355 | 380 | 643 |
| Powiaty: Powiats: | | | | | |
| białski | 2 | 8 | 215 | 64 | 123 |
| parczewski | 1 | 11 | 275 | 81 | 97 |
| radzyński | 1 | 7 | 198 | 60 | 74 |
| włodawski | 1 | 3 | 67 | - | 71 |
| Miasto na prawach powiatu: City with powiat status: | | | | | |
| Biała Podlaska | 3 | 21 | 600 | 175 | 278 |
| Podregion chełmsko-zamojski Subregion | 25 | 115 | 2924 | 791 | 1354 |
| Powiaty: Powiats: | | | | | |
| biłgorajski | 5 | 15 | 395 | 103 | 216 |
| chełmski | 1 | 2 | 55 | 25 | 26 |
| hrubieszowski | 4 | 27 | 627 | 223 | 189 |
| krasnostawski | 2 | 4 | 116 | 35 | 42 |
| tomaszowski | 5 | 15 | 301 | 47 | 237 |
| zamojski | - | - | - | - | 40 |
| Miasta na prawach powiatu: Cities with powiat status: | | | | | |
| Chełm | 3 | 14 | 358 | 109 | 187 |
| Zamość | 5 | 38 | 1072 | 249 | 417 |
| Podregion lubelski Subregion | 48 | 157 | 3594 | 870 | 2003 |
| Powiaty: Powiats: | | | | | |
| janowski | 2 | 7 | 193 | 58 | 88 |
| kraśnicki | 3 | 9 | 250 | 66 | 132 |
| lubartowski | 2 | 2 | 51 | - | 39 |
| lubelski | 6 | 11 | 207 | 23 | 208 |
| łęczyński | 2 | 5 | 114 | 19 | 66 |
| łukowski | 4 | 16 | 450 | 126 | 204 |
| opolski | 3 | 10 | 212 | 30 | 141 |
| puławski | 6 | 23 | 566 | 134 | 302 |
| rycki | 4 | 14 | 347 | 61 | 214 |
| świdnicki..... | 2 | 8 | 172 | 69 | 71 |
| Miasto na prawach powiatu: City with powiat status: | | | | | |
| Lublin | 14 | 52 | 1032 | 284 | 538 |

^a Z roku szkolnego 2006/07.

^a For 2006/07 school year.

TABL. 6 (40). **TECHNIKA^a ORAZ OGÓLNOKSZTAŁCĄCE SZKOŁY ARTYSTYCZNE^b W ROKU SZKOLNYM 2007/08**
TECHNICAL SECONDARY SCHOOLS^a AND GENERAL ART SCHOOLS^b IN THE 2007/08 SCHOOL YEAR

| WYSZCZEGÓLNIENIE SPECIFICATION | Szkoły Schools | Oddziały Sections | Uczniowie Students | | Absolwenci ^c Graduates ^c |
|--|-------------------|----------------------|-----------------------|---|---|
| | | | ogółem total | w tym klasa I of which 1 st grade | |
| WOJEWÓDZTWO VOIVODSHIP | 226 | 1431 | 34696 | 11651 | 6697 |
| Podregion białskopodlaski Subregion | 26 | 201 | 4853 | 1581 | 923 |
| Powiaty: Powiats: | | | | | |
| białski | 5 | 55 | 1414 | 424 | 246 |
| parczewski | 4 | 24 | 495 | 171 | 130 |
| radzyński | 5 | 27 | 623 | 171 | 100 |
| włodawski | 4 | 28 | 632 | 218 | 129 |
| Miasto na prawach powiatu: City with powiat status: | | | | | |
| Biała Podlaska | 8 | 67 | 1689 | 597 | 318 |
| Podregion chełmsko-zamojski Subregion | 60 | 428 | 10795 | 3572 | 2382 |
| Powiaty: Powiats: | | | | | |
| biłgorajski | 14 | 76 | 2039 | 640 | 409 |
| chełmski | 5 | 16 | 358 | 101 | 57 |
| hrubieszowski | 7 | 34 | 808 | 273 | 187 |
| krasnostawski | 6 | 52 | 1157 | 345 | 220 |
| tomaszowski | 4 | 47 | 1211 | 389 | 545 |
| zamojski | 2 | 8 | 139 | 36 | 21 |
| Miasta na prawach powiatu: Cities with powiat status: | | | | | |
| Chełm | 9 | 102 | 2461 | 774 | 482 |
| Zamość | 13 | 93 | 2622 | 1014 | 461 |
| Podregion lubelski Subregion | 140 | 802 | 19048 | 6498 | 3392 |
| Powiaty: Powiats: | | | | | |
| janowski | 10 | 37 | 761 | 192 | 201 |
| kraśnicki | 9 | 56 | 1364 | 434 | 217 |
| lubartowski | 8 | 40 | 1030 | 315 | 180 |
| lubelski | 13 | 64 | 1418 | 435 | 251 |
| łęczyński | 7 | 51 | 1024 | 307 | 151 |
| łukowski | 11 | 68 | 1850 | 607 | 349 |
| opolski | 8 | 32 | 887 | 342 | 130 |
| puławski | 13 | 78 | 1949 | 685 | 378 |
| rycki | 17 | 71 | 1751 | 588 | 401 |
| świdnicki | 7 | 34 | 760 | 232 | 149 |
| Miasto na prawach powiatu: City with powiat status: | | | | | |
| Lublin | 37 | 271 | 6254 | 2361 | 985 |

a Łącznie z technikami uzupełniającymi. b Dające uprawnienia zawodowe; patrz uwagi ogólne ust. 13 na str. 27. c Z roku szkolnego 2006/07.

a Including supplementary technical schools. b Leading to professional certification; see general notes item 13 on page 27. c For 2006/07 school year.

TABL. 7 (41). SZKOŁY POLICEALNE W ROKU SZKOLNYM 2007/08
 POST-SECONDARY SCHOOLS IN THE 2007/08 SCHOOL YEAR

| WYSZCZEGÓLNIENIE SPECIFICATION | Szkoły Schools | Oddziały Sections | Uczniowie Students | | Absolwenci ^a Graduates ^a |
|--|-------------------|----------------------|-----------------------|------------------------------------|---|
| | | | ogółem total | w tym kobiety of which women | |
| WOJEWÓDZTWO VOIVODSHIP | 188 | 775 | 18097 | 8774 | 5452 |
| Podregion białskopodlaski Subregion | 21 | 61 | 1398 | 503 | 432 |
| Powiaty: Powiats: | | | | | |
| białski | 4 | 9 | 142 | 41 | 57 |
| parczewski | 4 | 14 | 366 | 132 | 113 |
| radzyński | 3 | 8 | 173 | 47 | 51 |
| włodawski | 3 | 6 | 116 | 43 | 37 |
| Miasto na prawach powiatu: City with powiat status: | | | | | |
| Biała Podlaska | 7 | 24 | 601 | 240 | 174 |
| Podregion chełmsko-zamojski Subregion | 48 | 217 | 4211 | 2138 | 1383 |
| Powiaty: Powiats: | | | | | |
| biłgorajski | 9 | 29 | 679 | 277 | 224 |
| chełmski | 2 | 3 | 44 | 13 | 20 |
| hrubieszowski | 3 | 7 | 150 | 51 | 36 |
| krasnostawski | 5 | 10 | 162 | 56 | 37 |
| tomaszowski | 2 | 7 | 117 | 68 | 57 |
| zamojski | - | - | - | - | - |
| Miasta na prawach powiatu: Cities with powiat status: | | | | | |
| Chełm | 8 | 54 | 1135 | 683 | 436 |
| Zamość | 19 | 107 | 1924 | 990 | 573 |
| Podregion lubelski Subregion | 119 | 497 | 12488 | 6133 | 3637 |
| Powiaty: Powiats: | | | | | |
| janowski | 2 | 7 | 128 | 60 | 46 |
| kraśnicki | 6 | 14 | 330 | 131 | 136 |
| lubartowski | 1 | 2 | 33 | 17 | 79 |
| lubelski | 11 | 25 | 708 | 217 | 217 |
| łęczyński | 5 | 14 | 325 | 118 | 101 |
| łukowski | 6 | 27 | 610 | 268 | 229 |
| opolski | 4 | 8 | 137 | 37 | 56 |
| puławski | 12 | 46 | 980 | 501 | 297 |
| rycki | 6 | 39 | 1178 | 431 | 256 |
| świdnicki | 4 | 7 | 186 | 36 | 49 |
| Miasto na prawach powiatu: City with powiat status: | | | | | |
| Lublin | 62 | 308 | 7873 | 4317 | 2171 |

a Z roku szkolnego 2006/07.

a For 2006/07 school year.

TABL. 8 (42). WYCHOWANIE PRZEDSZKOLNE W 2007 R.
PRE-PRIMARY EDUCATION IN 2007

| WYSZCZEGÓLNIENIE SPECIFICATION | Placówki Establishments | | Miejsca w przed- szkolach Places in nursery schools | Oddziały Sections | | Dzieci Children | |
|--|----------------------------|--|--|----------------------|--|--------------------|--|
| | ogółem total | w tym przedszkola of which nursery schools | | ogółem total | w tym w przed- szkolach of which In nursery schools | ogółem total | w tym w przed- szkolach of which in nursery schools |
| WOJEWÓDZTWO VOIVODSHIP | 1202 | 353 | 33095 | 2241 | 1391 | 44610 | 32236 |
| PODREGION BIALSKOPODLASKI SUBREGION | 197 | 46 | 3936 | 317 | 163 | 6237 | 3975 |
| POWIATY POWIATS | | | | | | | |
| BIALSKI..... | 79 | 15 | 1239 | 107 | 48 | 1951 | 1086 |
| Gminy miejskie Urban gminas | | | | | | | |
| Międzyrzec Podlaski | 7 | 4 | 394 | 20 | 16 | 465 | 375 |
| Terespol | 1 | 1 | 120 | 6 | 6 | 157 | 157 |
| Gminy wiejskie Rural gminas | | | | | | | |
| Biała Podlaska | 11 | - | - | 7 | - | 133 | - |
| Drelów | 6 | 1 | 30 | 7 | 2 | 98 | 38 |
| Janów Podlaski | 1 | 1 | 135 | 4 | 4 | 103 | 103 |
| Kodeń | 2 | 1 | 56 | 4 | 3 | 63 | 59 |
| Konstantynów..... | 2 | 1 | 75 | 4 | 3 | 74 | 62 |
| Leśna Podlaska..... | 1 | 1 | 68 | 3 | 3 | 68 | 68 |
| Łomazy..... | 8 | 1 | 25 | 9 | 1 | 119 | 16 |
| Międzyrzec Podlaski | 10 | - | - | 9 | - | 131 | - |
| Piszczac | 5 | 2 | 211 | 9 | 6 | 129 | 109 |
| Rokitno | 3 | - | - | 3 | - | 30 | - |
| Rossosz | 2 | 1 | 50 | 3 | 2 | 55 | 49 |
| Sławatycze | 1 | - | - | 1 | - | 27 | - |
| Sosnówka..... | 3 | - | - | 2 | - | 24 | - |
| Terespol | 3 | 1 | 75 | 4 | 2 | 89 | 50 |
| Tuczna..... | 3 | - | - | 3 | - | 43 | - |
| Wisznice..... | 5 | - | - | 6 | - | 92 | - |
| Zalesie..... | 5 | - | - | 3 | - | 51 | - |
| PARCZEWSKI | 26 | 4 | 320 | 38 | 13 | 717 | 348 |
| Gmina miejsko-wiejska Urban-rural gmina | | | | | | | |
| Parczew | 6 | 2 | 225 | 16 | 9 | 393 | 257 |
| w tym miasto | 4 | 2 | 225 | 13 | 9 | 355 | 257 |
| of which urban area | | | | | | | |
| Gminy wiejskie Rural gminas | | | | | | | |
| Dębowa Kłoda..... | 3 | - | - | 3 | - | 39 | - |
| Jabłoń..... | 5 | - | - | 5 | - | 33 | - |
| Milanów | 5 | 1 | 50 | 5 | 2 | 97 | 47 |
| Podedwórze | 1 | 1 | 45 | 2 | 2 | 44 | 44 |
| Siemień | 5 | - | - | 6 | - | 89 | - |
| Sosnowica..... | 1 | - | - | 1 | - | 22 | - |

TABL. 8 (42). WYCHOWANIE PRZEDSZKOLNE W 2007 R. (cd.)
PRE-PRIMARY EDUCATION IN 2007 (cont.)

| WYSZCZEGÓLNIENIE SPECIFICATION | Placówki Establishments | | Miejsca w przed- szkolach Places in nursery schools | Oddziały Sections | | Dzieci Children | |
|---|----------------------------|--|--|----------------------|--|--------------------|--|
| | ogółem total | w tym przedszkola of which nursery schools | | ogółem total | w tym w przed- szkolach of which In nursery schools | ogółem total | w tym w przed- szkolach of which in nursery schools |
| PODREGION BIALSKOPODLASKI (dok.) SUBREGION (cont.) | | | | | | | |
| POWIATY (dok.) POWIATS (cont.) | | | | | | | |
| RADZYŃSKI..... | 50 | 11 | 612 | 66 | 28 | 1229 | 739 |
| Gmina miejska Urban gmina | | | | | | | |
| Radzyń Podlaski | 1 | 1 | 300 | 15 | 15 | 399 | 399 |
| Gminy wiejskie Rural gminas | | | | | | | |
| Borki | 9 | 1 | 30 | 7 | 1 | 97 | 26 |
| Czemierniki | 3 | 1 | 45 | 5 | 1 | 96 | 31 |
| Kąkolewnica Wschodnia | 7 | 3 | 67 | 8 | 4 | 172 | 95 |
| Komarówka Podlaska | 8 | 1 | 50 | 8 | 2 | 103 | 46 |
| Radzyń Podlaski | 8 | 1 | 15 | 9 | 1 | 126 | 26 |
| Ulan-Majorat..... | 6 | 1 | 25 | 6 | 1 | 75 | 26 |
| Wohyń | 8 | 2 | 80 | 8 | 3 | 161 | 90 |
| WŁODAWSKI..... | 24 | 5 | 436 | 40 | 19 | 701 | 401 |
| Gmina miejska Urban gmina | | | | | | | |
| Włodawa | 4 | 2 | 291 | 17 | 13 | 372 | 291 |
| Gminy wiejskie Rural gminas | | | | | | | |
| Hanna | 4 | - | - | 4 | - | 34 | - |
| Hańsk | 2 | 1 | 100 | 5 | 4 | 87 | 70 |
| Stary Brus | 1 | - | - | 1 | - | 26 | - |
| Urszulin | 5 | 1 | 20 | 5 | 1 | 65 | 20 |
| Włodawa | 4 | - | - | 3 | - | 39 | - |
| Wola Uhruska..... | 2 | 1 | 25 | 3 | 1 | 52 | 20 |
| Wyryki..... | 2 | - | - | 2 | - | 26 | - |
| MIASTO NA PRAWACH POWIATU CITY WITH POWIAT STATUS | | | | | | | |
| BIAŁA PODLASKA..... | 18 | 11 | 1329 | 66 | 55 | 1639 | 1401 |
| PODREGION CHEŁMSKO-ZAMOJSKI SUBREGION | 378 | 81 | 8064 | 584 | 330 | 11443 | 7798 |
| POWIATY POWIATS | | | | | | | |
| BIŁGORAJSKI | 67 | 13 | 1387 | 98 | 57 | 1909 | 1294 |
| Gmina miejska Urban gmina | | | | | | | |
| Biłgoraj | 4 | 4 | 901 | 37 | 37 | 856 | 856 |
| Gminy miejsko-wiejskie Urban-rural gminas | | | | | | | |
| Frampol | 4 | 1 | 49 | 3 | 2 | 77 | 40 |
| w tym miasto | 1 | 1 | 49 | 2 | 2 | 40 | 40 |
| of which urban area | | | | | | | |

TABL. 8 (42). **WYCHOWANIE PRZEDSZKOLNE W 2007 R. (cd.)**
PRE-PRIMARY EDUCATION IN 2007 (cont.)

| WYSZCZEGÓLNIENIE SPECIFICATION | Placówki Establishments | | Miejsca w przed- szkolach Places in nursery schools | Oddziały Sections | | Dzieci Children | |
|--------------------------------------|----------------------------|--|--|----------------------|--|--------------------|--|
| | ogółem total | w tym przedszkola of which nursery schools | | ogółem total | w tym w przed- szkolach of which In nursery schools | ogółem total | w tym w przed- szkolach of which in nursery schools |
| PODREGION | | | | | | | |
| CHEŁMSKO-ZAMOJSKI (cd.) | | | | | | | |
| SUBREGION (cont.) | | | | | | | |
| POWIATY (cd.) | | | | | | | |
| POWIATS (cont.) | | | | | | | |
| BIŁGORAJSKI (dok.) | | | | | | | |
| Gminy miejsko-wiejskie (dok.) | | | | | | | |
| Urban-rural gminas (cont.) | | | | | | | |
| Józefów | 4 | 1 | 120 | 7 | 4 | 141 | 101 |
| w tym miasto | 1 | 1 | 120 | 4 | 4 | 101 | 101 |
| <i>of which urban area</i> | | | | | | | |
| Tarnogród | 6 | 1 | 125 | 6 | 5 | 144 | 114 |
| w tym miasto | 1 | 1 | 125 | 5 | 5 | 114 | 114 |
| <i>of which urban area</i> | | | | | | | |
| Gminy wiejskie | | | | | | | |
| Rural gminas | | | | | | | |
| Aleksandrów | 1 | - | - | 2 | - | 43 | - |
| Biłgoraj | 12 | 1 | 9 | 9 | 1 | 128 | 9 |
| Biszczka | 3 | 1 | 45 | 4 | 2 | 65 | 45 |
| Goraj | 3 | 1 | 35 | 3 | 1 | 53 | 29 |
| Księżpol | 5 | 1 | 50 | 5 | 2 | 117 | 47 |
| Łukowa | 3 | - | - | 3 | - | 43 | - |
| Obsza | 5 | - | - | 3 | - | 55 | - |
| Potok Górny | 6 | - | - | 6 | - | 55 | - |
| Tereszpol | 3 | 1 | 44 | 4 | 2 | 57 | 44 |
| Turobin | 8 | 1 | 9 | 6 | 1 | 75 | 9 |
| CHEŁMSKI | 55 | 4 | 226 | 66 | 11 | 964 | 213 |
| Gmina miejska | | | | | | | |
| Urban gmina | | | | | | | |
| Rejowiec Fabryczny | 1 | 1 | 100 | 4 | 4 | 96 | 96 |
| Gminy wiejskie | | | | | | | |
| Rural gminas | | | | | | | |
| Białopole | 2 | - | - | 2 | - | 25 | - |
| Chełm | 7 | - | - | 7 | - | 123 | - |
| Dorohusk | 5 | 1 | 36 | 7 | 3 | 101 | 42 |
| Dubienka | 2 | - | - | 1 | - | 11 | - |
| Kamień | 5 | - | - | 4 | - | 47 | - |
| Leśnowice | 4 | - | - | 4 | - | 55 | - |
| Rejowiec | 5 | 1 | 50 | 7 | 2 | 104 | 39 |
| Rejowiec Fabryczny | 5 | - | - | 5 | - | 56 | - |
| Ruda-Huta | 1 | - | - | 2 | - | 38 | - |
| Sawin | 4 | - | - | 7 | - | 98 | - |
| Siedliszcze | 4 | - | - | 5 | - | 63 | - |
| Wierzbica | 5 | 1 | 40 | 6 | 2 | 81 | 36 |
| Wojślawice | 1 | - | - | 2 | - | 20 | - |
| Żmudź | 4 | - | - | 3 | - | 46 | - |

TABL. 8 (42). WYCHOWANIE PRZEDSZKOLNE W 2007 R. (cd.)
 PRE-PRIMARY EDUCATION IN 2007 (cont.)

| WYSZCZEGÓLNIENIE SPECIFICATION | Placówki Establishments | | Miejsca w przed- szkolach Places in nursery schools | Oddziały Sections | | Dzieci Children | |
|--|----------------------------|--|--|----------------------|--|--------------------|--|
| | ogółem total | w tym przedszkola of which nursery schools | | ogółem total | w tym w przed- szkolach of which In nursery schools | ogółem total | w tym w przed- szkolach of which in nursery schools |
| PODREGION CHEŁMSKO-ZAMOJSKI (cd.) SUBREGION (cont.) | | | | | | | |
| POWIATY (cd.) POWIATS (cont.) | | | | | | | |
| HRUBIESZOWSKI..... | 45 | 6 | 603 | 57 | 24 | 1035 | 567 |
| Gmina miejska Urban gmina | | | | | | | |
| Hrubieszów | 7 | 4 | 450 | 22 | 18 | 526 | 422 |
| Gminy wiejskie Rural gminas | | | | | | | |
| Dołhobyczów..... | 3 | - | - | 4 | - | 61 | - |
| Horodło..... | 5 | 1 | 60 | 4 | 2 | 78 | 45 |
| Hrubieszów | 9 | - | - | 5 | - | 78 | - |
| Mircze..... | 6 | - | - | 7 | - | 65 | - |
| Trzeszczany..... | 4 | - | - | 4 | - | 37 | - |
| Uchanie..... | 4 | - | - | 2 | - | 47 | - |
| Werbkowice..... | 7 | 1 | 93 | 9 | 4 | 143 | 100 |
| KRASNOSTAWSKI..... | 38 | 9 | 745 | 62 | 32 | 1125 | 711 |
| Gmina miejska Urban gmina | | | | | | | |
| Krasnystaw..... | 7 | 6 | 510 | 24 | 22 | 554 | 524 |
| Gminy wiejskie Rural gminas | | | | | | | |
| Fajstławice | 4 | - | - | 4 | - | 57 | - |
| Gorzków..... | 3 | - | - | 2 | - | 25 | - |
| Izbiica..... | 7 | 1 | 100 | 10 | 5 | 131 | 83 |
| Krasnystaw..... | 4 | 2 | 135 | 7 | 5 | 132 | 104 |
| Kraśniczyn..... | 2 | - | - | 3 | - | 43 | - |
| Łopiennik Górny..... | 4 | - | - | 4 | - | 28 | - |
| Rudnik..... | 3 | - | - | 2 | - | 49 | - |
| Siennica Różana..... | 2 | - | - | 3 | - | 43 | - |
| Żółkiewka..... | 2 | - | - | 3 | - | 63 | - |
| TOMASZOWSKI..... | 60 | 15 | 1049 | 76 | 46 | 1526 | 1082 |
| Gmina miejska Urban gmina | | | | | | | |
| Tomaszów Lubelski..... | 3 | 3 | 539 | 22 | 22 | 583 | 583 |
| Gmina miejsko-wiejska Urban-rural gmina | | | | | | | |
| Tyszowce..... | 5 | 1 | 100 | 8 | 4 | 135 | 100 |
| w tym miasto | 1 | 1 | 100 | 4 | 4 | 100 | 100 |
| of which urban area | | | | | | | |
| Gminy wiejskie Rural gminas | | | | | | | |
| Bełzec..... | 2 | 1 | 30 | 3 | 1 | 61 | 25 |
| Jarczów..... | 4 | 1 | 25 | 5 | 2 | 56 | 25 |
| Krynice..... | 3 | - | - | 3 | - | 41 | - |
| Lubycza Królewska..... | 5 | 1 | 125 | 8 | 5 | 152 | 121 |
| Łaszczów..... | 6 | 1 | 80 | 3 | 3 | 81 | 81 |
| Rachanie..... | 3 | 1 | 35 | 4 | 2 | 56 | 35 |
| Susiec..... | 8 | - | - | 4 | - | 118 | - |
| Tarnawatka..... | 5 | 1 | 25 | 4 | 1 | 64 | 25 |
| Telatyn..... | 4 | - | - | 3 | - | 40 | - |
| Tomaszów Lubelski..... | 9 | 4 | 30 | 5 | 4 | 73 | 45 |
| Ulhówek..... | 3 | 1 | 60 | 4 | 2 | 66 | 42 |

TABL. 8 (42). WYCHOWANIE PRZEDSZKOLNE W 2007 R. (cd.)
PRE-PRIMARY EDUCATION IN 2007 (cont.)

| WYSZCZEGÓLNIENIE SPECIFICATION | Placówki Establishments | | Miejsca w przed- szkolach Places in nursery schools | Oddziały Sections | | Dzieci Children | |
|--|----------------------------|--|--|----------------------|--|--------------------|--|
| | ogółem total | w tym przedszkola of which nursery schools | | ogółem total | w tym w przed- szkolach of which In nursery schools | ogółem total | w tym w przed- szkolach of which in nursery schools |
| PODREGION CHEŁMSKO-ZAMOJSKI (cd.) SUBREGION (cont.) | | | | | | | |
| POWIATY (cd.) POWIATS (cont.) | | | | | | | |
| ZAMOJSKI | 83 | 6 | 480 | 82 | 20 | 1386 | 475 |
| Gminy miejsko-wiejskie Urban-rural gminas | | | | | | | |
| Krasnobród..... | 6 | - | - | 6 | - | 97 | - |
| w tym miasto | 1 | - | - | 3 | - | 65 | - |
| of which urban area | | | | | | | |
| Szczebrzeszyn | 6 | 2 | 180 | 12 | 8 | 250 | 193 |
| w tym miasto | 2 | 1 | 120 | 7 | 6 | 155 | 137 |
| of which urban area | | | | | | | |
| Zwierzyniec | 4 | 1 | 50 | 5 | 2 | 119 | 58 |
| w tym miasto | 2 | 1 | 50 | 4 | 2 | 103 | 58 |
| of which urban area | | | | | | | |
| Gminy wiejskie Rural gminas | | | | | | | |
| Adamów | 3 | - | - | 2 | - | 46 | - |
| Grabowiec | 2 | 1 | 80 | 3 | 3 | 65 | 62 |
| Komarów – Osada | 5 | - | - | 3 | - | 53 | - |
| Łabunie | 7 | - | - | 3 | - | 91 | - |
| Miączyn | 8 | - | - | 8 | - | 63 | - |
| Nielisz | 6 | - | - | 6 | - | 56 | - |
| Radecznica | 6 | - | - | 4 | - | 54 | - |
| Sitno | 6 | - | - | 3 | - | 62 | - |
| Skierbieszów | 2 | 1 | 75 | 4 | 3 | 72 | 67 |
| Stary Zamość | 3 | - | - | 4 | - | 52 | - |
| Sułów | 5 | - | - | 5 | - | 48 | - |
| Zamość | 14 | 1 | 95 | 14 | 4 | 258 | 95 |
| MIASTA NA PRAWACH POWIATU CITIES WITH POWIAT STATUS | | | | | | | |
| CHEŁM | 15 | 14 | 1814 | 72 | 71 | 1804 | 1788 |
| ZAMOŚĆ | 15 | 14 | 1760 | 71 | 69 | 1694 | 1668 |
| PODREGION LUBELSKI SUBREGION | 627 | 226 | 21095 | 1340 | 898 | 26930 | 20463 |
| POWIATY POWIATS | | | | | | | |
| JANOWSKI | 32 | 8 | 560 | 46 | 22 | 827 | 511 |
| Gmina miejsko-wiejska Urban-rural gmina | | | | | | | |
| Janów Lubelski | 6 | 3 | 359 | 17 | 14 | 395 | 359 |
| w tym miasto | 3 | 3 | 359 | 14 | 14 | 359 | 359 |
| of which urban area | | | | | | | |
| Gminy wiejskie Rural gminas | | | | | | | |
| Batorz | 3 | 1 | 14 | 2 | 1 | 43 | 14 |
| Chrzanów | 3 | - | - | 3 | - | 21 | - |
| Dzwola | 6 | 1 | 42 | 7 | 1 | 103 | 25 |
| Godziszów | 6 | - | - | 6 | - | 84 | - |
| Modliborzyce | 4 | 3 | 145 | 7 | 6 | 119 | 113 |
| Potok Wielki | 4 | - | - | 4 | - | 62 | - |

TABL. 8 (42). WYCHOWANIE PRZEDSZKOLNE W 2007 R. (cd.)
 PRE-PRIMARY EDUCATION IN 2007 (cont.)

| WYSZCZEGÓLNIENIE SPECIFICATION | Placówki Establishments | | Miejsca w przed- szkolach Places in nursery schools | Oddziały Sections | | Dzieci Children | |
|---|----------------------------|--|--|----------------------|--|--------------------|--|
| | ogółem total | w tym przedszkola of which nursery schools | | ogółem total | w tym w przed- szkolach of which In nursery schools | ogółem total | w tym w przed- szkolach of which in nursery schools |
| PODREGION LUBELSKI (cd.) SUBREGION (cont.) | | | | | | | |
| POWIATY (cd.) POWIATS (cont.) | | | | | | | |
| KRAŚNICKI..... | 63 | 20 | 1511 | 110 | 68 | 2001 | 1490 |
| Gmina miejska Urban gmina | | | | | | | |
| Kraśnik | 10 | 8 | 949 | 43 | 40 | 988 | 922 |
| Gmina miejsko-wiejska Urban-rural gmina | | | | | | | |
| Annopol | 7 | 1 | 125 | 11 | 5 | 170 | 116 |
| w tym miasto | 1 | 1 | 125 | 5 | 5 | 116 | 116 |
| of which urban area | | | | | | | |
| Gminy wiejskie Rural gminas | | | | | | | |
| Dzierzkowice | 5 | 1 | 25 | 5 | 1 | 71 | 24 |
| Gościeradów | 7 | 2 | 50 | 8 | 3 | 127 | 50 |
| Kraśnik | 3 | 1 | 80 | 6 | 3 | 107 | 75 |
| Szastarka | 6 | 1 | 25 | 6 | 1 | 69 | 14 |
| Trzydnik Duży | 7 | 3 | 77 | 8 | 5 | 97 | 73 |
| Urzędów | 7 | 1 | 95 | 9 | 4 | 162 | 90 |
| Wilkołaz | 6 | 1 | 50 | 8 | 3 | 118 | 68 |
| Zakrzówek | 5 | 1 | 35 | 6 | 3 | 92 | 58 |
| LUBARTOWSKI..... | 57 | 10 | 1049 | 82 | 40 | 1632 | 972 |
| Gmina miejska Urban gmina | | | | | | | |
| Lubartów | 6 | 4 | 617 | 29 | 25 | 685 | 594 |
| Gminy miejsko-wiejskie Urban-rural gminas | | | | | | | |
| Kock | 5 | 1 | 120 | 6 | 4 | 159 | 119 |
| w tym miasto | 1 | 1 | 120 | 4 | 4 | 119 | 119 |
| of which urban area | | | | | | | |
| Ostrów Lubelski..... | 4 | 1 | 75 | 4 | 2 | 85 | 54 |
| w tym miasto | 2 | 1 | 75 | 3 | 2 | 65 | 54 |
| of which urban area | | | | | | | |
| Gminy wiejskie Rural gminas | | | | | | | |
| Abramów | 3 | - | - | 3 | - | 43 | - |
| Firlej..... | 4 | 1 | 80 | 6 | 3 | 101 | 66 |
| Jeziorzany | 2 | 1 | 37 | 2 | 1 | 35 | 21 |
| Kamionka | 4 | 1 | 45 | 6 | 2 | 127 | 50 |
| Lubartów | 9 | - | - | 5 | - | 99 | - |
| Michów | 2 | 1 | 75 | 4 | 3 | 89 | 68 |
| Niedźwiada..... | 6 | - | - | 6 | - | 79 | - |
| Ostrówek | 3 | - | - | 3 | - | 40 | - |
| Serniki | 6 | - | - | 5 | - | 53 | - |
| Uścimów..... | 3 | - | - | 3 | - | 37 | - |

TABL. 8 (42). WYCHOWANIE PRZEDSZKOLNE W 2007 R. (cd.)
PRE-PRIMARY EDUCATION IN 2007 (cont.)

| WYSZCZEGÓLNIENIE SPECIFICATION | Placówki Establishments | | Miejsca w przed- szkolach Places in nursery schools | Oddziały Sections | | Dzieci Children | |
|---|----------------------------|--|--|----------------------|--|--------------------|--|
| | ogółem total | w tym przedszkola of which nursery schools | | ogółem total | w tym w przed- szkolach of which In nursery schools | ogółem total | w tym w przed- szkolach of which in nursery schools |
| PODREGION LUBELSKI (cd.) SUBREGION (cont.) POWIATY (cd.) POWIATS (cont.) | | | | | | | |
| LUBELSKI | 86 | 14 | 1025 | 130 | 48 | 2292 | 1086 |
| Gminy miejsko-wiejskie Urban-rural gminas | | | | | | | |
| Bełżyce | 7 | 1 | 175 | 13 | 7 | 230 | 172 |
| w tym miasto | 2 | 1 | 175 | 8 | 7 | 189 | 172 |
| of which urban area | | | | | | | |
| Bychawa | 6 | 1 | 150 | 13 | 6 | 266 | 148 |
| w tym miasto | 1 | 1 | 150 | 6 | 6 | 148 | 148 |
| of which urban area | | | | | | | |
| Gminy wiejskie Rural gminas | | | | | | | |
| Borzechów | 3 | - | - | 3 | - | 46 | - |
| Garbów | 9 | 1 | 9 | 12 | 3 | 179 | 49 |
| Głusk | 4 | - | - | 6 | - | 117 | - |
| Jablonna | 5 | 2 | 100 | 8 | 4 | 146 | 91 |
| Jastków | 5 | - | - | 6 | - | 120 | - |
| Konopnica | 6 | 1 | 50 | 9 | 1 | 186 | 43 |
| Krzczonów | 2 | - | - | 4 | - | 53 | - |
| Niedzwica Duża | 9 | 2 | 130 | 13 | 9 | 236 | 183 |
| Niemce | 7 | 3 | 239 | 15 | 10 | 324 | 255 |
| Strzyżewice | 6 | 1 | 50 | 7 | 2 | 94 | 32 |
| Wojciechów | 6 | - | - | 6 | - | 57 | - |
| Wólka | 6 | 2 | 122 | 10 | 6 | 169 | 113 |
| Wysokie | 3 | - | - | 3 | - | 39 | - |
| Zakrzew | 2 | - | - | 2 | - | 30 | - |
| ŁĘCZYŃSKI | 37 | 9 | 995 | 65 | 38 | 1259 | 890 |
| Gmina miejsko-wiejska Urban-rural gmina | | | | | | | |
| Łęczna | 6 | 4 | 645 | 26 | 24 | 591 | 563 |
| w tym miasto | 4 | 4 | 645 | 24 | 24 | 563 | 563 |
| of which urban area | | | | | | | |
| Gminy wiejskie Rural gminas | | | | | | | |
| Cyców | 8 | 1 | 70 | 8 | 2 | 125 | 54 |
| Ludwin | 4 | 1 | 40 | 5 | 2 | 82 | 35 |
| Milejów | 6 | 1 | 90 | 8 | 4 | 165 | 102 |
| Puchaczów | 7 | 1 | 100 | 12 | 4 | 195 | 89 |
| Spiczyn | 6 | 1 | 50 | 6 | 2 | 101 | 47 |
| ŁUKOWSKI | 85 | 23 | 1475 | 131 | 63 | 2547 | 1508 |
| Gminy miejskie Urban gminas | | | | | | | |
| Łuków | 11 | 9 | 853 | 41 | 35 | 1024 | 871 |
| Stoczek Łukowski | 1 | 1 | 120 | 4 | 4 | 85 | 85 |

TABL. 8 (42). WYCHOWANIE PRZEDSZKOLNE W 2007 R. (cd.)
 PRE-PRIMARY EDUCATION IN 2007 (cont.)

| WYSZCZEGÓLNIENIE SPECIFICATION | Placówki Establishments | | Miejsca w przed- szkolach Places in nursery schools | Oddziały Sections | | Dzieci Children | |
|---|----------------------------|--|--|----------------------|--|--------------------|--|
| | ogółem total | w tym przedszkola of which nursery schools | | ogółem total | w tym w przed- szkolach of which In nursery schools | ogółem total | w tym w przed- szkolach of which in nursery schools |
| PODREGION LUBELSKI (cd.) SUBREGION (cont.) | | | | | | | |
| POWIATY (cd.) POWIATS (cont.) | | | | | | | |
| ŁUKOWSKI (dok.) | | | | | | | |
| Gminy wiejskie Rural gminas | | | | | | | |
| Adamów | 8 | 2 | 100 | 10 | 4 | 159 | 86 |
| Krzywdza | 9 | 2 | 74 | 10 | 1 | 219 | 71 |
| Łuków | 13 | 3 | 115 | 20 | 7 | 366 | 139 |
| Serokomla | 3 | 1 | 30 | 3 | 2 | 78 | 35 |
| Stanin | 11 | 2 | 95 | 13 | 4 | 181 | 90 |
| Stoczek Łukowski | 8 | 1 | 30 | 8 | 2 | 115 | 33 |
| Trzebieszów | 8 | 1 | 28 | 10 | 3 | 149 | 69 |
| Wojcieszków | 8 | 1 | 30 | 7 | 1 | 112 | 29 |
| Wola Mysłowska | 5 | - | - | 5 | - | 59 | - |
| OPOLSKI | 37 | 6 | 635 | 63 | 27 | 1141 | 622 |
| Gminy miejsko-wiejskie Urban-rural gminas | | | | | | | |
| Opole Lubelskie | 9 | 1 | 120 | 16 | 5 | 341 | 125 |
| w tym miasto | 3 | 1 | 120 | 10 | 5 | 252 | 125 |
| of which urban area | | | | | | | |
| Poniatowa | 7 | 1 | 240 | 14 | 10 | 340 | 241 |
| w tym miasto | 2 | 1 | 240 | 11 | 10 | 262 | 241 |
| of which urban area | | | | | | | |
| Gminy wiejskie Rural gminas | | | | | | | |
| Chodel | 5 | 1 | 75 | 8 | 3 | 147 | 73 |
| Józefów nad Wisłą | 4 | 1 | 100 | 8 | 4 | 116 | 77 |
| Karczmiska | 5 | 1 | 75 | 8 | 3 | 99 | 70 |
| Łaziska | 4 | - | - | 5 | - | 36 | - |
| Wilków | 3 | 1 | 25 | 4 | 2 | 62 | 36 |
| PUŁAWSKI | 56 | 24 | 2572 | 139 | 104 | 2879 | 2442 |
| Gmina miejska Urban gmina | | | | | | | |
| Puławy | 15 | 12 | 1500 | 61 | 58 | 1477 | 1408 |
| Gminy miejsko-wiejskie Urban-rural gminas | | | | | | | |
| Kazimierz Dolny | 5 | 1 | 95 | 8 | 4 | 119 | 82 |
| w tym miasto | 2 | 1 | 95 | 5 | 4 | 91 | 82 |
| of which urban area | | | | | | | |
| Nałęczów | 5 | 1 | 125 | 9 | 5 | 180 | 123 |
| w tym miasto | 1 | 1 | 125 | 5 | 5 | 123 | 123 |
| of which urban area | | | | | | | |

TABL. 8 (42). WYCHOWANIE PRZEDSZKOLNE W 2007 R. (dok.)
PRE-PRIMARY EDUCATION IN 2007 (cont.)

| WYSZCZEGÓLNIENIE SPECIFICATION | Placówki Establishments | | Miejsca w przed- szkolach Places in nursery schools | Oddziały Sections | | Dzieci Children | |
|--|----------------------------|--|--|----------------------|--|--------------------|--|
| | ogółem total | w tym przedszkola of which nursery schools | | ogółem total | w tym w przed- szkolach of which In nursery schools | ogółem total | w tym w przed- szkolach of which in nursery schools |
| PODREGION LUBELSKI (dok.) SUBREGION (cont.) | | | | | | | |
| POWIATY (dok.) POWIATS (cont.) | | | | | | | |
| PUŁAWSKI (dok.) | | | | | | | |
| Gminy wiejskie Rural gminas | | | | | | | |
| Baranów | 2 | 1 | 50 | 3 | 2 | 68 | 43 |
| Janowiec | 1 | 1 | 75 | 3 | 3 | 75 | 75 |
| Końskowola | 6 | 1 | 100 | 11 | 4 | 232 | 113 |
| Kurów | 5 | 2 | 170 | 11 | 8 | 193 | 176 |
| Markuszów | 1 | 1 | 70 | 3 | 3 | 68 | 68 |
| Puławy | 6 | 2 | 225 | 14 | 9 | 242 | 195 |
| Wąwolnica | 5 | 1 | 72 | 8 | 4 | 105 | 72 |
| Żyrzyn | 5 | 1 | 90 | 8 | 4 | 120 | 87 |
| RYCKI | 38 | 14 | 1071 | 72 | 44 | 1326 | 925 |
| Gmina miejska Urban gmina | | | | | | | |
| Dęblin | 8 | 4 | 451 | 24 | 17 | 472 | 359 |
| Gmina miejsko-wiejska Urban-rural gmina | | | | | | | |
| Ryki | 13 | 7 | 480 | 27 | 21 | 550 | 472 |
| w tym miasto | 3 | 3 | 335 | 14 | 14 | 338 | 338 |
| of which urban area | | | | | | | |
| Gminy wiejskie Rural gminas | | | | | | | |
| Kłoczew | 6 | - | - | 6 | - | 76 | - |
| Nowodwór | 5 | - | - | 5 | - | 54 | - |
| Stężycza | 4 | 3 | 140 | 7 | 6 | 109 | 94 |
| Ułęż | 2 | - | - | 3 | - | 65 | - |
| ŚWIDNICKI | 29 | 11 | 1450 | 80 | 59 | 1756 | 1419 |
| Gmina miejska Urban gmina | | | | | | | |
| Świdnik | 8 | 7 | 1184 | 53 | 49 | 1218 | 1130 |
| Gmina miejsko-wiejska Urban-rural gmina | | | | | | | |
| Piaski | 6 | 1 | 100 | 9 | 4 | 198 | 101 |
| w tym miasto | 2 | 1 | 100 | 6 | 4 | 137 | 101 |
| of which urban area | | | | | | | |
| Gminy wiejskie Rural gminas | | | | | | | |
| Mełgiew | 7 | 1 | 41 | 6 | - | 121 | 41 |
| Rybczewice | 3 | - | - | 3 | - | 34 | - |
| Trawniki | 5 | 2 | 125 | 9 | 6 | 185 | 147 |
| MIASTO NA PRAWACH POWIATU CITY WITH POWIAT STATUS | | | | | | | |
| LUBLIN | 107 | 87 | 8752 | 422 | 385 | 9270 | 8598 |

DZIAŁ VIII OCHRONA ZDROWIA I OPIEKA SPOŁECZNA
CHAPTER VIII HEALTH CARE AND SOCIAL WELFARE

TABL. 1 (43). SZPITALE, AMBULATORYJNA OPIEKA ZDROWOTNA I APTEKI W 2007 R.
Stan w dniu 31 XII
GENERAL HOSPITALS, OUT-PATIENT HEALTH CARE AND PHARMACIES IN 2007
As of 31 XII

| WYSZCZEGÓLNIENIE SPECIFICATION | Łóżka w szpitalach ogólnych Beds in hospitals | | Ambulatoryjna opieka zdrowotna Out-patient health care | | Apteki i punkty apteczne Pharmacies and pharmaceutical outlets | Liczba ludności na 1 aptekę Population per pharmacy |
|-----------------------------------|--|--|---|---|--|--|
| | ogółem total | na 10 tys. ludności per 10 thous population | zakłady opieki zdrowotnej health care institutions | praktyki lekarskie medical practices | | |
| WOJEWÓDZTWO | 10982 | 50,7 | 890 | 555 | 870 | 2664 |
| VOIVODSHIP | | | | | | |
| Podregion | | | | | | |
| białskopodlaski | 1480 | 48,0 | 103 | 76 | 110 | 3116 |
| Subregion | | | | | | |
| Powiaty: | | | | | | |
| <i>Powiats:</i> | | | | | | |
| białski | 135 | 11,9 | 30 | 15 | 30 | 4204 |
| parczewski | 230 | 63,4 | 11 | 14 | 16 | 3022 |
| radzyński | 262 | 42,9 | 17 | 18 | 20 | 3396 |
| włodawski | 265 | 66,5 | 14 | 14 | 19 | 2343 |
| Miasto na prawach powiatu: | | | | | | |
| <i>City with powiat status:</i> | | | | | | |
| Biała Podlaska | 588 | 101,8 | 31 | 15 | 25 | 2311 |
| Podregion | | | | | | |
| chełmsko-zamojski | 2998 | 46,1 | 250 | 200 | 248 | 2818 |
| Subregion | | | | | | |
| Powiaty: | | | | | | |
| <i>Powiats:</i> | | | | | | |
| biłgorajski | 379 | 36,5 | 31 | 42 | 38 | 2965 |
| chełmski | 34 | 4,3 | 24 | 14 | 19 | 4409 |
| hrubieszowski | 372 | 54,8 | 28 | 23 | 29 | 2950 |
| krasnostawski | 351 | 51,3 | 26 | 20 | 25 | 3112 |
| tomaszowski | 452 | 51,7 | 35 | 27 | 36 | 2734 |
| zamojski | 81 | 7,4 | 29 | 26 | 26 | 4226 |
| Miasta na prawach powiatu: | | | | | | |
| <i>Cities with powiat status:</i> | | | | | | |
| Chełm | 585 | 86,3 | 31 | 13 | 32 | 2118 |
| Zamość | 744 | 112,1 | 46 | 35 | 43 | 1544 |
| Podregion lubelski | 6504 | 53,9 | 537 | 279 | 512 | 2498 |
| Subregion | | | | | | |
| Powiaty: | | | | | | |
| <i>Powiats:</i> | | | | | | |
| janowski | 286 | 60,0 | 22 | 10 | 19 | 3177 |
| kraśnicki | 375 | 37,8 | 40 | 26 | 43 | 2678 |
| lubartowski | 304 | 33,7 | 26 | 22 | 38 | 2439 |
| lubelski | 213 | 14,9 | 47 | 26 | 48 | 3318 |
| łęczyński | 52 | 9,1 | 24 | 6 | 19 | 3005 |
| łukowski | 521 | 48,2 | 21 | 31 | 31 | 4696 |
| opolski | 264 | 42,1 | 20 | 21 | 21 | 3686 |
| puławski | 538 | 46,2 | 76 | 17 | 50 | 2375 |
| rycki | 67 | 11,4 | 25 | 15 | 23 | 2551 |
| świdnicki | 235 | 32,4 | 28 | 13 | 29 | 2499 |
| Miasto na prawach powiatu: | | | | | | |
| <i>City with powiat status:</i> | | | | | | |
| Lublin | 3649 | 103,7 | 208 | 92 | 191 | 1842 |

TABL. 2 (44). **ŻŁOBKI ORAZ DOMY I ZAKŁADY POMOCY SPOŁECZNEJ W 2007 R.**
Stan w dniu 31 XII

NURSERIES AND SOCIAL WELFARE HOMES AND FACILITIES IN 2007
As of 31 XII

| WYSZCZEGÓLNIENIE SPECIFICATION | Żłobki i oddziały żłobkowe Nurseries and nursery wards | | | Domy i zakłady pomocy społecznej ^a Social welfare homes and facilities ^a | | |
|---|---|-------------------|---|---|-------------------|-------------------------|
| | placówki institutions | miejsca places | dzieci przebywa- jące (w ciągu roku) children staying (during the year) | ogółem total | miejsca places | mieszkańcy residents |
| WOJEWÓDZTWO VOIVODSHIP | 22 | 1158 | 2282 | 82 | 5569 | 5225 |
| Podregion białkopodlaski Subregion | 1 | 55 | 114 | 11 | 800 | 751 |
| Powiaty: Powiats: | | | | | | |
| białski | - | - | - | 6 | 484 | 442 |
| parczewski | - | - | - | 2 | 89 | 91 |
| radzyński | - | - | - | 1 | 13 | 10 |
| włodawski | - | - | - | 1 | 202 | 202 |
| Miasto na prawach powiatu: City with powiat status: | | | | | | |
| Biała Podlaska | 1 | 55 | 114 | 1 | 12 | 6 |
| Podregion chełmsko-zamojski Subregion | 5 | 264 | 437 | 28 | 2021 | 1899 |
| Powiaty: Powiats: | | | | | | |
| biłgorajski | 1 | 29 | 56 | 5 | 302 | 291 |
| chełmski | - | - | - | 3 | 355 | 353 |
| hrubieszowski | - | - | - | 2 | 70 | 57 |
| krasnostawski | 1 | 45 | 56 | 7 | 531 | 533 |
| tomaszowski | 1 | 40 | 47 | 1 | 168 | 146 |
| zamojski | - | - | - | 4 | 351 | 327 |
| Miasta na prawach powiatu: Cities with powiat status: | | | | | | |
| Chełm | 1 | 75 | 170 | 3 | 165 | 123 |
| Zamość | 1 | 75 | 108 | 3 | 79 | 69 |
| Podregion lubelski Subregion | 16 | 839 | 1731 | 43 | 2748 | 2575 |
| Powiaty: Powiats: | | | | | | |
| janowski | - | - | - | 1 | 180 | 180 |
| kraśnicki | - | - | - | 3 | 308 | 306 |
| lubartowski | 1 | 22 | 32 | 3 | 300 | 299 |
| lubelski | - | - | - | 5 | 304 | 289 |
| łęczyński | - | - | - | - | - | - |
| łukowski | 1 | 25 | 32 | 4 | 213 | 194 |
| opolski | 2 | 55 | 95 | 1 | 44 | 37 |
| puławski | 3 | 75 | 106 | 1 | 52 | 52 |
| rycki | - | - | - | 2 | 205 | 141 |
| świdnicki..... | 1 | 25 | 44 | 5 | 327 | 298 |
| Miasto na prawach powiatu: City with powiat status: | | | | | | |
| Lublin | 8 | 637 | 1422 | 18 | 815 | 779 |

^a Łącznie z filiami.

^a Including branches.

TABL. 3 (45). **CAŁODOBOWE PLACÓWKI OPIEKUŃCZO-WYCHOWAWCZE DLA DZIECI I MŁODZIEŻY
W 2007 R.**
Stan w dniu 31 XII
*ROUND-THE-CLOCK CARE AND EDUCATION CENTRES FOR CHILDREN AND YOUNG PEOPLE
IN 2007
As of 31 XII*

| WYSZCZEGÓLNIENIE SPECIFICATION a – placówki centres b – wychowankowie residents | Ogółem Total | Socjalizacyjne Socialization | Rodzinne Family | Interwencyjne Intervention | Wielofunkcyjne Multi-functional |
|--|-----------------|---------------------------------|--------------------|-------------------------------|------------------------------------|
| WOJEWÓDZTWO a | 37 | 15 | 9 | 2 | 11 |
| VOIVODSHIP b | 1238 | 515 | 217 | 20 | 486 |
| Podregion bialsko- podlaski a | 5 | 2 | 3 | - | - |
| Subregion b | 123 | 97 | 26 | - | - |
| Powiaty: Powiats: | | | | | |
| bialski | 4 | 1 | 3 | - | - |
| b | 94 | 68 | 26 | - | - |
| parczewski | - | - | - | - | - |
| b | - | - | - | - | - |
| radzyński | 1 | 1 | - | - | - |
| b | 29 | 29 | - | - | - |
| włodawski | - | - | - | - | - |
| b | - | - | - | - | - |
| Miasto na prawach powiatu: City with powiat status: | | | | | |
| Biała Podlaska | - | - | - | - | - |
| b | - | - | - | - | - |
| Podregion chelmsko-zamojski a | 12 | 3 | 2 | 1 | 6 |
| Subregion b | 433 | 85 | 83 | 6 | 259 |
| Powiaty: Powiats: | | | | | |
| biłgorajski | 1 | - | 1 | - | - |
| b | 77 | - | 77 | - | - |
| chelmski | 1 | - | - | - | 1 |
| b | 37 | - | - | - | 37 |
| hrubieszowski | - | - | - | - | - |
| b | - | - | - | - | - |
| krasnostawski | 3 | - | - | - | 3 |
| b | 115 | - | - | - | 115 |
| tomaszowski | - | - | - | - | - |
| b | - | - | - | - | - |
| zamojski | 3 | 2 | - | - | 1 |
| b | 85 | 59 | - | - | 26 |

TABL. 3 (45). CAŁODOBOWE PLACÓWKI OPIEKUŃCZO-WYCHOWAWCZE DLA DZIECI I MŁODZIEŻY
W 2007 R. (dok.)
Stan w dniu 31 XII
ROUND-THE-CLOCK CARE AND EDUCATION CENTRES FOR CHILDREN AND YOUNG PEOPLE
IN 2007 (cont.)
As of 31 XII

| WYSZCZEGÓLNIENIE SPECIFICATION a – placówki centres b – wychowankowie residents | Ogółem Total | Socjalizacyjne Socialization | Rodzinne Family | Interwencyjne Intervention | Wielofunkcyjne Multi-functional |
|--|-----------------|---------------------------------|--------------------|-------------------------------|------------------------------------|
| Podregion chełmsko-zamojski (dok.) | | | | | |
| Miasta na prawach powiatu: Cities with powiat status: | | | | | |
| Chełm a | 1 | - | - | - | 1 |
| b | 81 | - | - | - | 81 |
| Zamość a | 3 | 1 | 1 | 1 | - |
| b | 38 | 26 | 6 | 6 | - |
| Podregion lubelski a | 20 | 10 | 4 | 1 | 5 |
| Subregion b | 682 | 333 | 108 | 14 | 227 |
| Powiaty: Powiats: | | | | | |
| janowski a | 1 | - | - | - | 1 |
| b | 58 | - | - | - | 58 |
| kraśnicki a | 3 | 1 | 2 | - | - |
| b | 128 | 33 | 95 | - | - |
| lubartowski a | - | - | - | - | - |
| b | - | - | - | - | - |
| lubelski a | 2 | 2 | - | - | - |
| b | 85 | 85 | - | - | - |
| łęczyński a | 1 | - | - | - | 1 |
| b | 29 | - | - | - | 29 |
| łukowski a | 3 | 2 | - | 1 | - |
| b | 66 | 52 | - | 14 | - |
| opolski a | - | - | - | - | - |
| b | - | - | - | - | - |
| puławski a | 2 | 1 | - | - | 1 |
| b | 70 | 57 | - | - | 13 |
| rycki a | - | - | - | - | - |
| b | - | - | - | - | - |
| świdnicki a | - | - | - | - | - |
| b | - | - | - | - | - |
| Miasto na prawach powiatu: City with powiat status: | | | | | |
| Lublin a | 8 | 4 | 2 | - | 2 |
| b | 246 | 106 | 13 | - | 127 |

DZIAŁ IX KULTURA I TURYSTYKA
CHAPTER IX CULTURE AND TOURISM

TABL. 1 (46). BIBLIOTEKI PUBLICZNE W 2007 R.
PUBLIC LIBRARIES IN 2007

| WYSZCZEGÓLNIENIE SPECIFICATION | Placówki biblioteczne ^{ab} Library institutions ^{ab} | | Księgozbiór ^a w tys. woluminów Collection ^a in thous. volumes | Czytelnicy ^b Borrowers ^b | Wypożyczenia w woluminach ^{bc} Loans in volumes ^{bc} | | Liczba ludności na 1 placówkę biblioteczną Number of population per library institution |
|--|---|---|--|---|--|---------------------------------|--|
| | ogółem total | w tym biblioteki i filie of which libraries and branches | | | w tys. in thous. | na 1 czytelnika per borrower | |
| WOJEWÓDZTWO ... VOIVODSHIP | 740 | 602 | 6784,5 | 402466 | 7601,6 | 18,9 | 2927 |
| PODREGION BIALSKOPODLASKI ... SUBREGION | 124 | 105 | 1093,1 | 56250 | 1006,4 | 17,9 | 2488 |
| POWIATY POWIATS | | | | | | | |
| BIALSKI..... | 46 | 39 | 358,0 | 14124 | 319,2 | 22,6 | 2468 |
| Gminy miejskie Urban gminas | | | | | | | |
| Międzyrzec Podlaski | 1 | 1 | 36,3 | 2411 | 48,3 | 20,0 | 17104 |
| Terespol | 1 | 1 | 18,2 | 1055 | 33,5 | 31,7 | 5998 |
| Gminy wiejskie Rural gminas | | | | | | | |
| Biała Podlaska | 8 | 7 | 37,1 | 884 | 13,9 | 15,7 | 1572 |
| Drelów | 3 | 3 | 22,2 | 950 | 12,7 | 13,4 | 1852 |
| Janów Podlaski | 1 | 1 | 13,7 | 580 | 12,3 | 21,2 | 5555 |
| Kodeń | 2 | 2 | 21,3 | 511 | 13,9 | 27,3 | 1966 |
| Konstantynów | 1 | 1 | 14,2 | 479 | 16,8 | 35,0 | 4085 |
| Leśna Podlaska | 4 | 1 | 17,1 | 919 | 20,2 | 21,9 | 1118 |
| Łomazy | 1 | 1 | 10,9 | 301 | 7,8 | 25,8 | 5390 |
| Międzyrzec Podlaski | 7 | 6 | 41,8 | 1703 | 51,5 | 30,2 | 1471 |
| Piszczac | 4 | 4 | 38,7 | 1251 | 25,4 | 20,3 | 1875 |
| Rokitno | 1 | 1 | 9,5 | 438 | 5,7 | 13,0 | 3282 |
| Rossosz | 2 | 2 | 15,3 | 507 | 11,5 | 22,6 | 1189 |
| Sławatycze | 3 | 3 | 14,3 | 492 | 10,0 | 20,3 | 857 |
| Sosnowka | 1 | 1 | 9,0 | 341 | 5,2 | 15,3 | 2690 |
| Terespol | - | - | - | - | - | - | - |
| Tuczna | 1 | 1 | 11,7 | 327 | 5,9 | 18,1 | 3469 |
| Wisznice | 3 | 2 | 19,0 | 786 | 15,9 | 20,2 | 1713 |
| Zalesie | 2 | 1 | 7,5 | 189 | 8,9 | 46,9 | 2298 |
| PARCZEWSKI | 23 | 22 | 154,2 | 4532 | 70,2 | 15,5 | 1577 |
| Gmina miejsko-wiejska Urban-rural gmina | | | | | | | |
| Parczew | 4 | 4 | 40,8 | 1292 | 15,4 | 11,9 | 3689 |
| w tym miasto | 2 | 2 | 24,7 | 1046 | 12,2 | 11,7 | 5093 |
| of which urban area | | | | | | | |
| Gminy wiejskie Rural gminas | | | | | | | |
| Dębowa Kłoda | 4 | 4 | 24,6 | 433 | 5,0 | 11,6 | 995 |
| Jabłoń | 4 | 4 | 23,4 | 766 | 12,6 | 16,4 | 1026 |
| Milanów | 3 | 2 | 17,1 | 392 | 7,0 | 18,0 | 1380 |
| Podedwórze | 2 | 2 | 11,2 | 369 | 8,9 | 24,2 | 902 |
| Siemień | 3 | 3 | 24,6 | 613 | 12,9 | 21,1 | 1614 |
| Sosnowica | 3 | 3 | 12,6 | 667 | 8,3 | 12,5 | 879 |

a Stan w dniu 31 XII. b Łącznie z punktami bibliotecznymi. c Bez wypożyczeń międzybibliotecznych.

a As of 31 XII. b Including library service points. c Excluding interlibrary lending.

TABL. 1 (46). **BIBLIOTEKI PUBLICZNE W 2007 R. (cd.)**
PUBLIC LIBRARIES IN 2007 (cont.)

| WYSZCZEGÓLNIENIE SPECIFICATION | Placówki biblioteczne ^{ab} Library institutions ^{ab} | | Księgozbiór ^a w tys. woluminów Collection ^a in thous. volumes | Czytelnicy ^b Borrowers ^b | Wypożyczenia w woluminach ^{bc} Loans in volumes ^{bc} | | Liczba ludności na 1 placówkę biblioteczną Number of population per library institution |
|---|---|---|--|---|--|--------------------------------------|--|
| | ogółem total | w tym biblioteki i filie of which libraries and branches | | | w tys. in thous. | na 1 czytel- nika per borrower | |
| PODREGION BIALSKO- PODLASKI (dok.) SUBREGION (cont.) | | | | | | | |
| POWIATY (dok.) POWIATS (cont.) | | | | | | | |
| RADZYŃSKI..... | 29 | 20 | 180,7 | 10616 | 209,9 | 19,8 | 2108 |
| Gmina miejska Urban gmina | | | | | | | |
| Radzyń Podlaski | 3 | 3 | 45,5 | 3353 | 59,6 | 17,8 | 5353 |
| Gminy wiejskie Rural gminas | | | | | | | |
| Borki | 9 | 2 | 16,9 | 1462 | 33,8 | 23,1 | 681 |
| Czemierniki | 1 | 1 | 13,0 | 694 | 26,3 | 37,9 | 4615 |
| Kąkolewnica Wschodnia | 5 | 5 | 30,3 | 1640 | 35,5 | 21,6 | 1694 |
| Komarówka Podlaska ... | 3 | 1 | 12,4 | 536 | 11,7 | 21,8 | 1556 |
| Radzyń Podlaski | 4 | 4 | 27,6 | 1009 | 19,0 | 18,9 | 2006 |
| Ulan-Majorat..... | 2 | 2 | 15,4 | 908 | 11,0 | 12,1 | 2996 |
| Wohyń | 2 | 2 | 19,6 | 1014 | 13,0 | 12,8 | 3585 |
| WŁODAWSKI..... | 19 | 17 | 194,4 | 7247 | 135,1 | 18,6 | 2097 |
| Gmina miejska Urban gmina | | | | | | | |
| Włodawa | 3 | 3 | 88,0 | 3774 | 82,0 | 21,7 | 4515 |
| Gminy wiejskie Rural gminas | | | | | | | |
| Hanna | 2 | 1 | 10,0 | 422 | 6,7 | 15,9 | 1652 |
| Hańsk | 1 | 1 | 7,8 | 630 | 12,2 | 19,4 | 3896 |
| Stary Brus | 2 | 2 | 17,8 | 353 | 5,9 | 16,7 | 1095 |
| Urszulin | 2 | 2 | 16,4 | 674 | 10,1 | 15,0 | 1994 |
| Włodawa | 6 | 5 | 27,3 | 456 | 5,4 | 11,9 | 1008 |
| Wola Uhruska..... | 1 | 1 | 11,5 | 600 | 8,4 | 14,1 | 4106 |
| Wyryki..... | 2 | 2 | 15,4 | 338 | 4,3 | 12,7 | 1381 |
| MIASTO NA PRAWACH POWIATU CITY WITH POWIAT STATUS | | | | | | | |
| BIAŁA PODLASKA..... | 7 | 7 | 205,9 | 19731 | 271,9 | 13,8 | 8255 |
| PODREGION CHEŁMSKO-ZAMOJSKI SUBREGION | 222 | 182 | 2300,1 | 117364 | 2153,0 | 18,3 | 2932 |
| POWIATY POWIATS | | | | | | | |
| BIŁGORAJSKI | 36 | 35 | 332,8 | 17259 | 375,5 | 21,8 | 2882 |
| Gmina miejska Urban gmina | | | | | | | |
| Biłgoraj | 5 | 4 | 59,8 | 5355 | 112,8 | 21,1 | 5453 |

a Stan w dniu 31 XII. b Łącznie z punktami bibliotecznymi. c Bez wypożyczeń międzybibliotecznych.

a As of 31 XII. b Including library service points. c Excluding interlibrary lending.

TABL. 1 (46). BIBLIOTEKI PUBLICZNE W 2007 R. (cd.)
PUBLIC LIBRARIES IN 2007 (cont.)

| WYSZCZEGÓLNIENIE SPECIFICATION | Placówki biblioteczne ^{ab} Library institutions ^{ab} | | Księgozbiór ^a w tys. woluminów Collection ^a in thous. volumes | Czytelnicy ^b Borrowers ^b | Wypożyczenia w woluminach ^{bc} Loans in volumes ^{bc} | | Liczba ludności na 1 placówkę biblioteczną Number of population per library institution |
|---|---|---|--|---|--|--------------------------------------|--|
| | ogółem total | w tym biblioteki i filie of which libraries and branches | | | w tys. in thous. | na 1 czytel- nika per borrower | |
| PODREGION CHEŁMSKO- ZAMOJSKI (cd.) SUBREGION (cont.) | | | | | | | |
| POWIATY (cd.) POWIATS (cont.) | | | | | | | |
| BIŁGORAJSKI (dok.) | | | | | | | |
| Gminy miejsko-wiejskie Urban-rural gminas | | | | | | | |
| Frampol | 5 | 5 | 32,1 | 1148 | 22,1 | 19,3 | 1292 |
| w tym miasto | 2 | 2 | 16,1 | 523 | 11,8 | 22,6 | 712 |
| of which urban area | | | | | | | |
| Józefów | 1 | 1 | 18,0 | 1076 | 26,7 | 24,8 | 7137 |
| w tym miasto | 1 | 1 | 18,0 | 1076 | 26,7 | 24,8 | 2421 |
| of which urban area | | | | | | | |
| Tarnogród..... | 2 | 2 | 33,0 | 1408 | 24,8 | 17,6 | 3404 |
| w tym miasto | 1 | 1 | 23,9 | 1300 | 23,1 | 17,8 | 3366 |
| of which urban area | | | | | | | |
| Gminy wiejskie Rural gminas | | | | | | | |
| Aleksandrów..... | 1 | 1 | 7,8 | 594 | 14,1 | 23,7 | 3200 |
| Biłgoraj | 6 | 6 | 39,6 | 1591 | 48,0 | 30,1 | 2108 |
| Biszczka | 2 | 2 | 15,7 | 513 | 7,3 | 14,3 | 1940 |
| Goraj..... | 1 | 1 | 12,7 | 494 | 11,0 | 22,3 | 4415 |
| Księżpol..... | 4 | 4 | 27,8 | 1092 | 21,8 | 19,9 | 1687 |
| Łukowa | 2 | 2 | 18,0 | 1363 | 29,4 | 21,6 | 2250 |
| Obsza | 3 | 3 | 27,1 | 855 | 17,2 | 20,1 | 1460 |
| Potok Górny | 2 | 2 | 18,6 | 669 | 12,1 | 18,0 | 2773 |
| Tereszpol | 1 | 1 | 11,7 | 565 | 11,4 | 20,2 | 3968 |
| Turobin | 1 | 1 | 11,0 | 536 | 17,0 | 31,6 | 6801 |
| CHEŁMSKI | 38 | 33 | 336,4 | 12212 | 228,9 | 18,7 | 2089 |
| Gmina miejska Urban gmina | | | | | | | |
| Rejowiec Fabryczny..... | 1 | 1 | 12,7 | 1014 | 15,4 | 15,2 | 4482 |
| Gminy wiejskie Rural gminas | | | | | | | |
| Białopole | 3 | 3 | 26,2 | 429 | 8,0 | 18,8 | 1062 |
| Chelm | 6 | 5 | 55,9 | 1672 | 33,7 | 20,1 | 2139 |
| Dorohusk..... | 6 | 3 | 35,2 | 1359 | 23,5 | 17,3 | 1141 |
| Dubienka | 1 | 1 | 11,6 | 416 | 9,6 | 23,0 | 2650 |
| Kamień | 1 | 1 | 12,9 | 432 | 8,9 | 20,7 | 4022 |
| Leśniowice | 3 | 2 | 20,1 | 700 | 15,5 | 22,2 | 1314 |
| Rejowiec | 2 | 2 | 19,2 | 1041 | 17,3 | 16,6 | 3276 |
| Rejowiec Fabryczny..... | 2 | 2 | 17,8 | 607 | 15,6 | 25,7 | 2320 |
| Ruda-Huta | 3 | 3 | 20,2 | 677 | 9,3 | 13,7 | 1587 |
| Sawin..... | 2 | 2 | 15,0 | 854 | 19,5 | 22,8 | 2792 |
| Siedliszcze | 2 | 2 | 24,4 | 910 | 18,3 | 20,1 | 3489 |
| Wierzbica | 4 | 4 | 31,1 | 1219 | 18,8 | 15,4 | 1333 |
| Wojślawice | 1 | 1 | 23,0 | 417 | 8,5 | 20,4 | 4214 |
| Żmudź | 1 | 1 | 11,0 | 465 | 7,0 | 15,2 | 3338 |

a Stan w dniu 31 XII. b Łącznie z punktami bibliotecznymi. c Bez wypożyczeń międzybibliotecznych.

a As of 31 XII. b Including library service points. c Excluding interlibrary lending.

TABL. 1 (46). **BIBLIOTEKI PUBLICZNE W 2007 R. (cd.)**
PUBLIC LIBRARIES IN 2007 (cont.)

| WYSZCZEGÓLNIENIE SPECIFICATION | Placówki biblioteczne ^{ab} Library institutions ^{ab} | | Księgozbiór ^a w tys. woluminów Collection ^a in thous. volumes | Czytelnicy ^b Borrowers ^b | Wypożyczenia w woluminach ^{bc} Loans in volumes ^{bc} | | Liczba ludności na 1 placówkę biblioteczną Number of population per library institution |
|--|---|---|--|---|--|--------------------------------------|--|
| | ogółem total | w tym biblioteki i filie of which libraries and branches | | | w tys. in thous. | na 1 czytel- nika per borrower | |
| PODREGION CHEŁMSKO- -ZAMOJSKI (cd.) SUBREGION (cont.) | | | | | | | |
| POWIATY (cd.) POWIATS (cont.) | | | | | | | |
| HRUBIESZOWSKI..... | 27 | 23 | 234,9 | 11587 | 194,7 | 16,8 | 2513 |
| Gmina miejska Urban gmina | | | | | | | |
| Hrubieszów | 5 | 5 | 67,0 | 4966 | 75,7 | 15,2 | 3696 |
| Gminy wiejskie Rural gminas | | | | | | | |
| Dołhobyczów..... | 3 | 3 | 26,4 | 954 | 18,8 | 19,7 | 1989 |
| Horodło..... | 2 | 2 | 28,0 | 942 | 16,2 | 17,2 | 2805 |
| Hrubieszów | 8 | 5 | 39,3 | 1044 | 17,8 | 17,0 | 1343 |
| Mircze..... | 3 | 3 | 29,7 | 1182 | 26,0 | 22,0 | 2552 |
| Trzeszczany..... | 2 | 2 | 17,9 | 726 | 16,8 | 23,2 | 2279 |
| Uchanie..... | 2 | 2 | 14,7 | 743 | 8,8 | 11,8 | 2426 |
| Werbkowice..... | 2 | 1 | 11,9 | 1030 | 14,7 | 14,3 | 4997 |
| KRASNOSTAWSKI..... | 23 | 21 | 267,2 | 12096 | 230,6 | 19,1 | 2977 |
| Gmina miejska Urban gmina | | | | | | | |
| Krasnystaw..... | 2 | 2 | 73,8 | 5511 | 94,2 | 17,1 | 9643 |
| Gminy wiejskie Rural gminas | | | | | | | |
| Fajstawice..... | 2 | 2 | 16,7 | 595 | 13,8 | 23,2 | 2505 |
| Gorzków..... | 3 | 1 | 14,4 | 436 | 11,1 | 25,3 | 1333 |
| Izbica..... | 5 | 5 | 41,8 | 1464 | 38,4 | 26,2 | 1771 |
| Krasnystaw..... | 3 | 3 | 29,1 | 657 | 6,9 | 10,5 | 3026 |
| Kraśniczyn..... | 1 | 1 | 12,9 | 452 | 11,1 | 24,5 | 4232 |
| Łopiennik Górny..... | 2 | 2 | 20,2 | 850 | 18,4 | 21,7 | 2136 |
| Rudnik..... | 1 | 1 | 20,2 | 690 | 15,5 | 22,4 | 3414 |
| Siennica Różana..... | 2 | 2 | 19,4 | 611 | 7,5 | 12,2 | 2145 |
| Żółkiewka..... | 2 | 2 | 18,6 | 830 | 13,9 | 16,8 | 3015 |
| TOMASZOWSKI..... | 41 | 26 | 300,8 | 17953 | 319,4 | 17,8 | 2134 |
| Gmina miejska Urban gmina | | | | | | | |
| Tomaszów Lubelski..... | 2 | 2 | 68,5 | 6615 | 99,9 | 15,1 | 10017 |
| Gmina miejsko-wiejska Urban-rural gmina | | | | | | | |
| Tyszowce..... | 5 | 2 | 24,1 | 1615 | 37,4 | 23,1 | 1211 |
| w tym miasto..... of which urban area | 2 | 1 | 17,9 | 1463 | 36,5 | 24,9 | 1081 |

a Stan w dniu 31 XII. b Łącznie z punktami bibliotecznymi. c Bez wypożyczeń międzybibliotecznych.

a As of 31 XII. b Including library service points. c Excluding interlibrary lending.

TABL. 1 (46). BIBLIOTEKI PUBLICZNE W 2007 R. (cd.)
PUBLIC LIBRARIES IN 2007 (cont.)

| WYSZCZEGÓLNIENIE SPECIFICATION | Placówki biblioteczne ^{ab} Library institutions ^{ab} | | Księgozbiór ^a w tys. woluminów Collection ^a in thous. volumes | Czytelnicy ^b Borrowers ^b | Wypożyczenia w woluminach ^{bc} Loans in volumes ^{bc} | | Liczba ludności na 1 placówkę biblioteczną Number of population per library institution |
|--|---|---|--|---|--|--------------------------------------|--|
| | ogółem total | w tym biblioteki i filie of which libraries and branches | | | w tys. in thous. | na 1 czytel- nika per borrower | |
| PODREGION CHEŁMSKO- -ZAMOJSKI (cd.) SUBREGION (cont.) | | | | | | | |
| POWIATY (cd.) POWIATS (cont.) | | | | | | | |
| TOMASZOWSKI (dok.) | | | | | | | |
| Gminy wiejskie Rural gminas | | | | | | | |
| Bełzec..... | 2 | 1 | 14,5 | 495 | 9,7 | 19,5 | 1731 |
| Jarczów..... | 3 | 1 | 11,0 | 605 | 7,5 | 12,4 | 1184 |
| Krynice..... | 3 | 2 | 15,2 | 702 | 10,7 | 15,2 | 1191 |
| Lubycza Królewska..... | 2 | 2 | 33,5 | 1080 | 18,2 | 16,8 | 3295 |
| Łaszczów..... | 1 | 1 | 15,6 | 735 | 7,7 | 10,5 | 6452 |
| Rachanie..... | 7 | 2 | 17,6 | 1121 | 18,8 | 16,8 | 806 |
| Susiec..... | 5 | 5 | 34,5 | 1880 | 34,6 | 18,4 | 1550 |
| Tarnawatka..... | 3 | 1 | 8,2 | 580 | 10,2 | 17,6 | 1348 |
| Telatyn..... | 2 | 2 | 18,0 | 954 | 26,4 | 27,7 | 2179 |
| Tomaszów Lubelski..... | 5 | 4 | 24,6 | 890 | 21,5 | 24,1 | 2173 |
| Ulhówek..... | 1 | 1 | 15,6 | 681 | 17,0 | 25,0 | 5110 |
| ZAMOJSKI..... | 44 | 33 | 389,3 | 13987 | 299,7 | 21,4 | 2497 |
| Gmina miejsko-wiejska Urban-rural gmina | | | | | | | |
| Krasnobród..... | 2 | 2 | 23,9 | 801 | 14,4 | 18,0 | 3639 |
| w tym miasto..... of which urban area | 1 | 1 | 16,2 | 693 | 11,1 | 16,0 | 3068 |
| Szczębrzeszyn..... | 2 | 2 | 21,0 | 1158 | 32,7 | 28,2 | 5967 |
| w tym miasto..... of which urban area | 1 | 1 | 14,6 | 1070 | 29,6 | 27,6 | 5253 |
| Zwierzyniec..... | 1 | 1 | 12,4 | 1000 | 20,3 | 20,3 | 7216 |
| w tym miasto..... of which urban area | 1 | 1 | 12,4 | 1000 | 20,3 | 20,3 | 3313 |
| Gminy wiejskie Rural gminas | | | | | | | |
| Adamów..... | 3 | 3 | 28,8 | 558 | 8,5 | 15,2 | 1681 |
| Grabowiec..... | 2 | 1 | 19,3 | 538 | 15,7 | 29,2 | 2301 |
| Komarów - Osada..... | 2 | 2 | 11,4 | 562 | 31,0 | 55,2 | 2740 |
| Łabunie..... | 5 | 2 | 31,6 | 1081 | 17,1 | 15,8 | 1255 |
| Miączyn..... | 3 | 1 | 18,4 | 861 | 24,3 | 28,3 | 2037 |
| Nielisz..... | 2 | 1 | 25,0 | 321 | 7,2 | 22,5 | 2969 |
| Radeczna..... | 2 | 2 | 29,9 | 1085 | 17,3 | 15,9 | 3213 |
| Sitno..... | 3 | 3 | 20,6 | 687 | 8,9 | 12,9 | 2249 |
| Skierbieszów..... | 1 | 1 | 17,2 | 795 | 18,4 | 23,1 | 5538 |
| Stary Zamość..... | 2 | 2 | 24,9 | 635 | 7,9 | 12,4 | 2720 |
| Sułów..... | 3 | 3 | 29,4 | 618 | 18,8 | 30,3 | 1700 |
| Zamość..... | 11 | 7 | 75,4 | 3287 | 57,4 | 17,5 | 1886 |
| MIASTA NA PRAWACH POWIATU CITIES WITH POWIAT STATUS | | | | | | | |
| CHEŁM..... | 4 | 4 | 205,9 | 15429 | 243,2 | 15,8 | 16946 |
| ZAMOŚĆ..... | 9 | 7 | 232,9 | 16841 | 260,9 | 15,5 | 7375 |

a Stan w dniu 31 XII. b Łącznie z punktami bibliotecznymi. c Bez wypożyczeń międzybibliotecznych.

a As of 31 XII. b Including library service points. c Excluding interlibrary lending.

TABL. 1 (46). **BIBLIOTEKI PUBLICZNE W 2007R. (cd.)**
PUBLIC LIBRARIES IN 2007 (cont.)

| WYSZCZEGÓLNIENIE SPECIFICATION | Placówki biblioteczne ^{ab} Library institutions ^{ab} | | Księgozbiór ^a w tys. woluminów Collection ^a in thous. volumes | Czytelnicy ^b Borrowers ^b | Wypożyczenia w woluminach ^{bc} Loans in volumes ^{bc} | | Liczba ludności na 1 placówkę biblioteczną Number of population per library institution |
|--|---|---|--|---|--|--------------------------------------|--|
| | ogółem total | w tym biblioteki i filie of which libraries and branches | | | w tys. in thous. | na 1 czytel- nika per borrower | |
| PODREGION LUBELSKI SUBREGION | 394 | 315 | 3391,2 | 228852 | 4442,2 | 19,4 | 3063 |
| POWIATY POWIATS | | | | | | | |
| JANOWSKI | 16 | 16 | 132,6 | 7804 | 155,5 | 19,9 | 2978 |
| Gmina miejsko-wiejska Urban-rural gmina | | | | | | | |
| Janów Lubelski..... | 1 | 1 | 33,0 | 3212 | 65,3 | 20,3 | 16110 |
| w tym miasto | 1 | 1 | 33,0 | 3212 | 65,3 | 20,3 | 11958 |
| of which urban area | | | | | | | |
| Gminy wiejskie Rural gminas | | | | | | | |
| Batorz | 1 | 1 | 12,6 | 446 | 4,8 | 10,9 | 3453 |
| Chrzanów | 1 | 1 | 6,4 | 226 | 3,9 | 17,1 | 3075 |
| Dzwola..... | 3 | 3 | 22,8 | 977 | 14,5 | 14,8 | 2214 |
| Godziszów..... | 4 | 4 | 18,6 | 515 | 12,2 | 23,7 | 1556 |
| Modliborzyce..... | 4 | 4 | 26,3 | 1709 | 41,2 | 24,1 | 1814 |
| Potok Wielki | 2 | 2 | 12,8 | 719 | 13,6 | 18,9 | 2447 |
| KRAŚNICKI..... | 30 | 28 | 227,7 | 17548 | 354,8 | 20,2 | 3303 |
| Gmina miejska Urban gmina | | | | | | | |
| Kraśnik | 3 | 3 | 56,6 | 7561 | 141,9 | 18,8 | 11910 |
| Gmina miejsko-wiejska Urban-rural gmina | | | | | | | |
| Annopol | 4 | 4 | 16,0 | 1612 | 32,5 | 20,2 | 2323 |
| w tym miasto | 1 | 1 | 7,9 | 1132 | 17,6 | 15,5 | 2652 |
| of which urban area | | | | | | | |
| Gminy wiejskie Rural gminas | | | | | | | |
| Dzierzkowice | 2 | 2 | 9,9 | 723 | 16,4 | 22,7 | 2702 |
| Gościeradów | 1 | 1 | 10,7 | 549 | 10,1 | 18,4 | 7333 |
| Kraśnik | 1 | 1 | 8,4 | 590 | 13,3 | 22,5 | 7043 |
| Szastarka | 3 | 3 | 23,3 | 739 | 14,7 | 19,9 | 2039 |
| Trzydnik Duży | 5 | 4 | 36,9 | 1810 | 39,6 | 21,9 | 1376 |
| Urzędów | 4 | 4 | 26,8 | 1575 | 42,5 | 27,0 | 2228 |
| Wilkołaz | 3 | 2 | 14,5 | 1014 | 22,7 | 22,4 | 1833 |
| Zakrzówek | 4 | 4 | 24,6 | 1375 | 21,0 | 15,3 | 1722 |
| LUBARTOWSKI..... | 59 | 41 | 351,9 | 18661 | 404,3 | 21,7 | 1529 |
| Gmina miejska Urban gmina | | | | | | | |
| Lubartów | 5 | 5 | 79,9 | 4949 | 93,4 | 18,9 | 4561 |
| Gminy miejsko-wiejskie Urban-rural gminas | | | | | | | |
| Kock | 6 | 3 | 30,2 | 2062 | 61,3 | 29,7 | 1115 |
| w tym miasto | 1 | 1 | 18,0 | 1404 | 39,3 | 28,0 | 3474 |
| of which urban area | | | | | | | |
| Ostrów Lubelski..... | 3 | 3 | 23,1 | 1231 | 23,4 | 19,0 | 1861 |
| w tym miasto | 1 | 1 | 12,5 | 758 | 12,2 | 16,1 | 2259 |
| of which urban area | | | | | | | |

a Stan w dniu 31 XII. b Łącznie z punktami bibliotecznymi. c Bez wypożyczeń międzybibliotecznych.

a As of 31 XII. b Including library service points. c Excluding interlibrary lending.

TABL. 1 (46). BIBLIOTEKI PUBLICZNE W 2007 R. (cd.)
 PUBLIC LIBRARIES IN 2007 (cont.)

| WYSZCZEGÓLNIENIE SPECIFICATION | Placówki biblioteczne ^{ab} Library institutions ^{ab} | | Księgozbiór ^a w tys. woluminów Collection ^a in thous. volumes | Czytelnicy ^b Borrowers ^b | Wypożyczenia w woluminach ^{bc} Loans in volumes ^{bc} | | Liczba ludności na 1 placówkę biblioteczną Number of population per library institution |
|---|---|---|--|---|--|--------------------------------------|--|
| | ogółem Total | w tym biblioteki i filie of which libraries and branches | | | w tys. in thous. | na 1 czytel- nika per borrower | |
| PODREGION LUBELSKI (cd.) SUBREGION (cont.) | | | | | | | |
| POWIATY (cd.) POWIATS (cont.) | | | | | | | |
| LUBARTOWSKI (dok.) | | | | | | | |
| Gminy wiejskie Rural gminas | | | | | | | |
| Abramów | 4 | 2 | 15,2 | 1013 | 25,8 | 25,4 | 1062 |
| Firlej | 3 | 3 | 23,3 | 1290 | 28,8 | 22,3 | 2059 |
| Jeziorzany | 1 | 1 | 7,8 | 506 | 9,4 | 18,6 | 2904 |
| Kamionka | 6 | 4 | 27,9 | 1117 | 19,9 | 17,9 | 1069 |
| Lubartów | 14 | 5 | 39,1 | 1627 | 35,8 | 22,0 | 747 |
| Michów | 2 | 2 | 27,5 | 1071 | 23,5 | 22,0 | 3138 |
| Niedźwiada | 5 | 4 | 27,0 | 1589 | 37,0 | 23,3 | 1271 |
| Ostrówek | 3 | 3 | 18,6 | 441 | 13,3 | 30,2 | 1369 |
| Serniki | 4 | 4 | 20,9 | 1128 | 24,8 | 22,0 | 1210 |
| Uścimów | 3 | 2 | 11,6 | 637 | 7,8 | 12,3 | 1124 |
| LUBELSKI | 60 | 55 | 467,4 | 21716 | 403,5 | 18,6 | 2378 |
| Gminy miejsko-wiejskie Urban-rural gminas | | | | | | | |
| Bełżyce | 5 | 5 | 33,7 | 2253 | 31,7 | 14,1 | 2768 |
| w tym miasto | 1 | 1 | 17,5 | 1796 | 23,9 | 13,3 | 7001 |
| of which urban area | | | | | | | |
| Bychawa | 6 | 3 | 36,6 | 1693 | 19,7 | 11,7 | 2048 |
| w tym miasto | 2 | 1 | 21,4 | 1502 | 17,5 | 11,7 | 2642 |
| of which urban area | | | | | | | |
| Gminy wiejskie Rural gminas | | | | | | | |
| Borzechów | 3 | 3 | 16,7 | 1000 | 19,5 | 19,5 | 1253 |
| Garbów | 4 | 4 | 30,0 | 1713 | 30,0 | 17,5 | 2241 |
| Głusk | 1 | 1 | 7,3 | 208 | 3,5 | 16,9 | 7780 |
| Jablonna | 4 | 4 | 42,6 | 1386 | 24,5 | 17,7 | 1897 |
| Jastków | 5 | 4 | 39,5 | 1561 | 37,6 | 24,1 | 2523 |
| Konopnica | 4 | 4 | 40,7 | 1711 | 43,4 | 25,4 | 2858 |
| Krzczonów | 4 | 3 | 25,1 | 716 | 13,6 | 19,0 | 1224 |
| Niedrzwica Duża | 4 | 4 | 25,9 | 1872 | 42,2 | 22,6 | 2775 |
| Niemce | 5 | 5 | 48,0 | 3003 | 59,2 | 19,7 | 3359 |
| Strzyżewice | 4 | 4 | 27,9 | 1101 | 19,5 | 17,7 | 1910 |
| Wojciechów | 3 | 3 | 21,3 | 721 | 16,5 | 22,9 | 1985 |
| Wólka | 3 | 3 | 29,6 | 1349 | 22,1 | 16,4 | 3258 |
| Wysokie | 3 | 3 | 24,2 | 748 | 11,2 | 15,0 | 1691 |
| Zakrzew | 2 | 2 | 18,2 | 681 | 9,2 | 13,5 | 1587 |
| ŁĘCZYŃSKI | 21 | 19 | 176,9 | 13413 | 199,5 | 14,9 | 2719 |
| Gmina miejsko-wiejska Urban-rural gmina | | | | | | | |
| Łęczna | 6 | 6 | 70,6 | 8318 | 96,8 | 11,6 | 4148 |
| w tym miasto | 5 | 5 | 62,7 | 8111 | 93,2 | 11,5 | 4256 |
| of which urban area | | | | | | | |
| Gminy wiejskie Rural gminas | | | | | | | |
| Cyców | 2 | 2 | 14,0 | 1041 | 18,1 | 17,4 | 3757 |
| Ludwin | 4 | 3 | 23,0 | 1119 | 30,0 | 26,8 | 1245 |
| Milejów | 4 | 3 | 31,9 | 1336 | 29,0 | 21,7 | 2321 |
| Puchaczów | 2 | 2 | 20,2 | 865 | 12,6 | 14,6 | 2497 |
| Spiczyn | 3 | 3 | 17,4 | 734 | 13,1 | 17,8 | 1815 |

a Stan w dniu 31 XII. b Łącznie z punktami bibliotecznymi. c Bez wypożyczeń międzybibliotecznych.

a As of 31 XII. b Including library service points. c Excluding interlibrary lending.

TABL. 1 (46). **BIBLIOTEKI PUBLICZNE W 2007 R. (cd.)**
PUBLIC LIBRARIES IN 2007 (cont.)

| WYSZCZEGÓLNIENIE SPECIFICATION | Placówki biblioteczne ^{ab} Library institutions ^{ab} | | Księgozbiór ^a w tys. woluminów Collection ^a in thous. volumes | Czytelnicy ^b Borrowers ^b | Wypożyczenia w woluminach ^{bc} Loans in volumes ^{bc} | | Liczba ludności na 1 placówkę biblioteczną Number of population per library institution |
|---|---|---|--|---|--|--------------------------------------|--|
| | ogółem total | w tym biblioteki i filie of which libraries and branches | | | w tys. in thous. | na 1 czytel- nika per borrower | |
| PODREGION LUBELSKI (cd.) SUBREGION (cont.) | | | | | | | |
| POWIATY (cd.) POWIATS (cont.) | | | | | | | |
| ŁUKOWSKI | 37 | 26 | 302,5 | 16715 | 343,6 | 20,6 | 2919 |
| Gminy miejskie Urban gminas | | | | | | | |
| Łuków | 4 | 4 | 107,4 | 7879 | 128,9 | 16,4 | 7624 |
| Stoczek Łukowski | 1 | 1 | 14,0 | 620 | 8,0 | 12,9 | 2709 |
| Gminy wiejskie Rural gminas | | | | | | | |
| Adamów | 2 | 2 | 17,2 | 548 | 14,3 | 26,2 | 2857 |
| Krzywda | 3 | 3 | 27,6 | 1185 | 30,2 | 25,4 | 3473 |
| Łuków | 12 | 6 | 43,6 | 2152 | 65,5 | 30,4 | 1391 |
| Serokomla | 2 | 2 | 15,3 | 657 | 19,1 | 29,1 | 2076 |
| Stanin | 4 | 1 | 11,7 | 652 | 13,3 | 20,4 | 2427 |
| Stoczek Łukowski | 3 | 1 | 6,5 | 562 | 7,6 | 13,5 | 2806 |
| Trzebieszów | 2 | 2 | 20,6 | 758 | 11,3 | 14,9 | 3780 |
| Wojcieszków | 3 | 3 | 26,1 | 1249 | 37,1 | 29,7 | 2319 |
| Wola Mysłowska | 1 | 1 | 12,5 | 453 | 8,3 | 18,4 | 5179 |
| OPOLSKI | 33 | 29 | 224,8 | 12793 | 236,2 | 18,5 | 1899 |
| Gminy miejsko-wiejskie Urban-rural gminas | | | | | | | |
| Opole Lubelskie | 9 | 9 | 66,0 | 4517 | 77,7 | 17,2 | 1972 |
| w tym miasto | 3 | 3 | 40,4 | 3612 | 52,2 | 14,5 | 2926 |
| of which urban area | | | | | | | |
| Poniatowa | 7 | 4 | 48,6 | 3446 | 71,5 | 20,7 | 2135 |
| w tym miasto | 4 | 1 | 32,6 | 2513 | 44,7 | 17,8 | 2431 |
| of which urban area | | | | | | | |
| Gminy wiejskie Rural gminas | | | | | | | |
| Chodel | 3 | 3 | 20,4 | 724 | 11,7 | 16,1 | 2261 |
| Józefów nad Wisłą | 4 | 4 | 21,8 | 1097 | 19,9 | 18,1 | 1741 |
| Karczmiska | 4 | 4 | 26,1 | 1161 | 15,4 | 13,2 | 1547 |
| Łaziska | 5 | 4 | 32,5 | 1388 | 31,9 | 23,0 | 1039 |
| Wilków | 1 | 1 | 9,3 | 460 | 8,2 | 17,8 | 4835 |
| PUŁAWSKI | 53 | 31 | 305,4 | 24668 | 404,3 | 16,4 | 2196 |
| Gmina miejska Urban gmina | | | | | | | |
| Puławy | 9 | 9 | 115,6 | 13141 | 211,3 | 16,1 | 5487 |
| Gminy miejsko-wiejskie Urban-rural gminas | | | | | | | |
| Kazimierz Dolny | 6 | 2 | 20,7 | 1433 | 19,6 | 13,7 | 1162 |
| w tym miasto | 2 | 1 | 16,0 | 1145 | 16,2 | 14,2 | 1762 |
| of which urban area | | | | | | | |
| Nałęczów | 7 | 3 | 25,2 | 2453 | 34,9 | 14,2 | 1350 |
| w tym miasto | 1 | 1 | 18,6 | 2023 | 25,8 | 12,7 | 4184 |
| of which urban area | | | | | | | |

a Stan w dniu 31 XII. b Łącznie z punktami bibliotecznymi. c Bez wypożyczeń międzybibliotecznych.

a As of 31 XII. b Including library service points. c Excluding interlibrary lending.

TABL. 1 (46). BIBLIOTEKI PUBLICZNE W 2007 R. (dok.)
PUBLIC LIBRARIES IN 2007 (cont.)

| WYSZCZEGÓLNIENIE SPECIFICATION | Placówki biblioteczne ^{ab} Library institutions ^{ab} | | Księgozbiór ^a w tys. woluminów Collection ^a in thous. volumes | Czytelnicy ^b Borrowers ^b | Wypożyczenia w woluminach ^{bc} Loans in volumes ^{bc} | | Liczba ludności na 1 placówkę biblioteczną Number of population per library institution |
|---|---|---|--|---|--|--------------------------------------|--|
| | ogółem total | w tym biblioteki i filie of which libraries and branches | | | w tys. in thous. | na 1 czytel- nika per borrower | |
| PODREGION LUBELSKI (dok.) SUBREGION (cont.) | | | | | | | |
| POWIATY (dok.) POWIATS (cont.) | | | | | | | |
| PUŁAWSKI (dok.) | | | | | | | |
| Gminy wiejskie Rural gminas | | | | | | | |
| Baranów | 3 | 3 | 15,3 | 652 | 12,7 | 19,4 | 1388 |
| Janowiec | 1 | 1 | 9,7 | 412 | 8,6 | 21,0 | 3615 |
| Końskowola | 4 | 1 | 20,2 | 1005 | 21,8 | 21,6 | 2263 |
| Kurów | 4 | 2 | 19,0 | 1193 | 17,4 | 14,6 | 1964 |
| Markuszów | 2 | 1 | 7,7 | 373 | 5,1 | 13,7 | 1514 |
| Puławy | 4 | 4 | 26,2 | 1511 | 27,9 | 18,5 | 2831 |
| Wąwolnica | 4 | 1 | 13,5 | 754 | 14,4 | 19,1 | 1233 |
| Żyrzyn | 9 | 4 | 32,5 | 1741 | 30,6 | 17,6 | 734 |
| RYCKI | 22 | 19 | 200,7 | 10030 | 194,1 | 19,3 | 2667 |
| Gmina miejska Urban gmina | | | | | | | |
| Dęblin | 4 | 4 | 61,4 | 3312 | 75,3 | 22,7 | 4444 |
| Gmina miejsko-wiejska Urban-rural gmina | | | | | | | |
| Ryki | 9 | 7 | 80,3 | 4083 | 73,8 | 18,1 | 2272 |
| w tym miasto | 1 | 1 | 33,2 | 2856 | 41,8 | 14,6 | 9716 |
| of which urban area | | | | | | | |
| Gminy wiejskie Rural gminas | | | | | | | |
| Kłoczew | 2 | 2 | 10,0 | 526 | 7,3 | 13,9 | 3644 |
| Nowodwór | 2 | 2 | 11,0 | 415 | 6,3 | 15,3 | 2122 |
| Stężycza | 4 | 3 | 24,9 | 1150 | 20,9 | 18,1 | 1354 |
| Ułęż | 1 | 1 | 13,1 | 544 | 10,5 | 19,2 | 3508 |
| ŚWIDNICKI | 23 | 16 | 171,4 | 14513 | 253,2 | 17,4 | 3151 |
| Gmina miejska Urban gmina | | | | | | | |
| Świdnik | 11 | 5 | 85,6 | 9901 | 168,7 | 17,0 | 3645 |
| Gmina miejsko-wiejska Urban-rural gmina | | | | | | | |
| Piaski | 5 | 4 | 28,1 | 1706 | 32,2 | 18,9 | 2138 |
| w tym miasto | 1 | 1 | 11,6 | 1102 | 23,1 | 21,0 | 2641 |
| of which urban area | | | | | | | |
| Gminy wiejskie Rural gminas | | | | | | | |
| Mełgiew | 3 | 3 | 26,1 | 888 | 19,8 | 22,3 | 2869 |
| Rybczewice | 1 | 1 | 10,2 | 404 | 4,3 | 10,6 | 3850 |
| Trawniki | 3 | 3 | 21,5 | 1614 | 28,2 | 17,5 | 3077 |
| MIASTO NA PRAWACH POWIATU CITY WITH POWIAT STATUS LUBLIN | 40 | 35 | 830,1 | 70991 | 1493,3 | 21,0 | 8795 |

a Stan w dniu 31 XII. b Łącznie z punktami bibliotecznymi. c Bez wypożyczeń międzybibliotecznych.

a As of 31 XII. b Including library service points. c Excluding interlibrary lending.

TABL. 2 (47). MUZEA W 2007 R.
MUSEUMS IN 2007

| WYSZCZEGÓLNIENIE SPECIFICATION | Muzea i oddziały muzealne ^a Museums and branches ^a | Muzealia ^a Museum exhibits ^a | Wystawy czasowe Temporary exhibitions | | Zwiedzający w tys. Visitors in thous. | |
|---|--|--|--|---|--|---|
| | | | własne ^b own ^b | obce ^c externa ^c | ogółem total | w tym młodzież szkolna ^d of which primary and secondary school students ^d |
| WOJEWÓDZTWO VOIVODSHIP | 40 | 388587 | 138 | 59 | 960,1 | 340,1 |
| Podregion białkopodlaski Subregion | 4 | 49874 | 26 | 2 | 53,2 | 19,9 |
| Powiaty: Powiats: | | | | | | |
| białski | 1 | 1212 | 2 | - | 6,7 | 3,6 |
| parczewski | - | - | - | - | - | - |
| radzyński | - | - | - | - | - | - |
| włodawski | 1 | 2196 | 15 | 1 | 31,8 | 7,1 |
| Miasto na prawach powiatu: City with powiat status: | | | | | | |
| Biała Podlaska | 2 | 46466 | 9 | 1 | 14,7 | 9,2 |
| Podregion chełmsko-zamojski Subregion | 10 | 96921 | 43 | 23 | 162,9 | 69,7 |
| Powiaty: Powiats: | | | | | | |
| biłgorajski | 1 | 10748 | 6 | - | 3,2 | 1,5 |
| chełmski | - | - | - | - | - | - |
| hrubieszowski | 1 | 11641 | 10 | 5 | 6,5 | 2,7 |
| krasnostawski | 1 | 8415 | 3 | 1 | 1,7 | 1,0 |
| tomaszowski | 2 | 11086 | 3 | 5 | 34,3 | 9,4 |
| zamojski | 1 | 1110 | - | - | 56,0 | 31,4 |
| Miasta na prawach powiatu: Cities with powiat status: | | | | | | |
| Chełm | 1 | 18984 | 15 | 5 | 11,3 | 6,0 |
| Zamość | 3 | 34937 | 6 | 7 | 49,9 | 17,7 |
| Podregion lubelski Subregion | 26 | 241792 | 69 | 34 | 744,0 | 250,5 |
| Powiaty: Powiats: | | | | | | |
| janowski | 1 | 1551 | 4 | 4 | 2,7 | 1,2 |
| kraśnicki | 1 | - | 2 | 3 | 2,3 | 0,9 |
| lubartowski | 2 | 12679 | 2 | 4 | 257,6 | 77,8 |
| lubelski | - | - | - | - | - | - |
| łęczyński | 1 | - | 2 | 3 | 3,5 | 1,7 |
| lukowski | 3 | 4703 | 14 | 4 | 21,3 | 16,4 |
| opolski | - | - | - | - | - | - |
| puławski | 10 | 19530 | 26 | 5 | 162,6 | 35,7 |
| rycki | - | - | - | - | - | - |
| świdnicki..... | - | - | - | - | - | - |
| Miasto na prawach powiatu: City with powiat status: | | | | | | |
| Lublin..... | 8 | 203329 | 19 | 11 | 294,0 | 116,8 |

a Stan w dniu 31 XII. b W kraju i za granicą. c Krajowe i z zagranicy. d Zwiedzająca w zorganizowanych grupach.

a As of 31 XII. b In Poland and abroad. c Domestic and foreign. d Visiting museums in organized groups.

TABL. 3 (48). KINA STAŁE W 2007 R.
FIXED CINEMAS IN 2007

| WYSZCZEGÓLNIENIE SPECIFICATION | Kina ^a Cinemas ^a | Miejsca na widowni ^a Seats in fixed cinemas ^a | Ludność na 1 miejsce People per seat | Seanse Screenings | Widzowie w tys. Audience in thous. |
|--|---|--|--|----------------------|---------------------------------------|
| WOJEWÓDZTWO VOIVODSHIP | 33 | 10740 | 202 | 23291 | 918,5 |
| Podregion białskopodlaski .. Subregion | 4 | 1080 | 286 | 2097 | 87,4 |
| Powiaty: Powiats: | | | | | |
| białski | 1 | 328 | 346 | 218 | 6,9 |
| parczewski | - | - | - | - | - |
| radzyński | 1 | 200 | 306 | 132 | 4,3 |
| włodawski | 1 | 270 | 148 | 294 | 7,1 |
| Miasto na prawach powiatu: City with powiat status: | | | | | |
| Biała Podlaska | 1 | 282 | 205 | 1453 | 69,1 |
| Podregion chełmsko-zamojski | 7 | 1965 | 331 | 3103 | 133,4 |
| Subregion | | | | | |
| Powiaty: Powiats: | | | | | |
| biłgorajski | 1 | 304 | 341 | 368 | 11,5 |
| chełmski | - | - | - | - | - |
| hrubieszowski | 1 | 400 | 170 | 33 | 7,6 |
| krasnostawski | 1 | 212 | 323 | 191 | 5,3 |
| tomaszowski | 1 | 341 | 257 | 318 | 13,1 |
| zamojski | 1 | 164 | 670 | 66 | 7,6 |
| Miasta na prawach powiatu: Cities with powiat status: | | | | | |
| Chełm | 1 | 212 | 320 | 697 | 19,1 |
| Zamość | 1 | 332 | 200 | 1430 | 69,2 |
| Podregion lubelski | 22 | 7695 | 157 | 18091 | 697,7 |
| Subregion | | | | | |
| Powiaty: Powiats: | | | | | |
| janowski | 1 | 232 | 205 | 49 | 3,8 |
| kraśnicki | 1 | 495 | 200 | 289 | 4,0 |
| lubartowski | 1 | 196 | 460 | 181 | 6,0 |
| lubelski | - | - | - | - | - |
| łęczyński | - | - | - | - | - |
| łukowski | 1 | 213 | 507 | 330 | 9,9 |
| opolski | 2 | 413 | 152 | 140 | 5,5 |
| puławski | 4 | 1232 | 94 | 1637 | 62,5 |
| rycki | 2 | 640 | 92 | 165 | 9,7 |
| świdnicki | 2 | 640 | 113 | 354 | 11,2 |
| Miasto na prawach powiatu: City with powiat status: | | | | | |
| Lublin | 8 | 3634 | 97 | 14946 | 585,1 |

a Stan w dniu 31 XII.

a As of 31 XII.

TABL. 4 (49). TURYSTYCZNE OBIEKTY ZBIOROWEGO ZAKWATEROWANIA W 2007 R.
COLLECTIVE TOURIST ACCOMMODATION ESTABLISHMENTS IN 2007

| WYSZCZEGÓLNIENIE SPECIFICATION | Obiekty ^a Facilities ^a | Miejsca noclegowe ^a Number of beds ^a | | Korzystający z noclegów Tourists accommodated | | Udzielone noclegi Nights spent (overnight stays) | |
|---|---|---|--|--|---|---|--|
| | | ogółem total | w tym całoroczne of which open all year | ogółem total | w tym turyści zagraniczni of which foreign tourists | ogółem total | w tym turytom zagranicz- nym of which foreign tourists |
| WOJEWÓDZTWO VOIVODSHIP | 307 | 18997 | 10613 | 615782 | 97468 | 1410282 | 158604 |
| Podregion bialsko- podlaski Subregion | 104 | 5150 | 1351 | 88088 | 21776 | 248219 | 36868 |
| Powiaty: Powiats: | | | | | | | |
| bialski | 20 | 823 | 452 | 32934 | 13601 | 53290 | 20799 |
| parczewski | 13 | 510 | 54 | 4535 | 61 | 16031 | 94 |
| radzyński | 7 | 113 | 73 | 5129 | 272 | 6223 | 431 |
| włodawski | 50 | 3117 | 185 | 21181 | 147 | 116619 | 280 |
| Miasto na prawach powiatu: City with powiat status: | | | | | | | |
| Biała Podlaska | 14 | 587 | 587 | 24309 | 7695 | 56056 | 15264 |
| Podregion chelmsko-zamojski Subregion | 87 | 5131 | 3018 | 150375 | 19031 | 313155 | 29318 |
| Powiaty: Powiats: | | | | | | | |
| biłgorajski | 9 | 362 | 247 | 8838 | 494 | 13810 | 967 |
| chelmski | 9 | 347 | 122 | 6067 | 1910 | 8202 | 2084 |
| hrubieszowski | 3 | 133 | 133 | 3862 | 178 | 5090 | 241 |
| krasnostawski | 3 | 118 | 118 | 10619 | 688 | 14708 | 1575 |
| tomaszowski | 14 | 1025 | 308 | 15323 | 1020 | 45720 | 1412 |
| zamojski | 28 | 1652 | 886 | 32531 | 534 | 100428 | 1756 |
| Miasta na prawach powiatu: Cities with powiat status: | | | | | | | |
| Chełm | 6 | 495 | 495 | 27773 | 1538 | 54472 | 4642 |
| Zamość | 15 | 999 | 709 | 45362 | 12669 | 70725 | 16641 |
| Podregion lubelski Subregion | 116 | 8716 | 6244 | 377319 | 56661 | 848908 | 92418 |
| Powiaty: Powiats: | | | | | | | |
| janowski | 9 | 1074 | 373 | 20660 | 806 | 59526 | 1348 |
| kraśnicki | 3 | 97 | 97 | 4154 | 529 | 4899 | 732 |
| lubartowski | 20 | 1257 | 335 | 11337 | 159 | 45361 | 683 |
| lubelski | 5 | 143 | 143 | 6876 | 555 | 9513 | 681 |
| łęczyński | 5 | 277 | - | 1588 | - | 8718 | - |
| lukowski | 6 | 277 | 222 | 12399 | 95 | 22317 | 177 |
| opolski | 3 | 136 | 111 | 7051 | 87 | 10182 | 272 |
| puławski | 37 | 2837 | 2737 | 130474 | 6216 | 370155 | 15349 |
| rycki | - | - | - | - | - | - | - |
| świdnicki | 4 | 100 | 100 | 5378 | 483 | 8243 | 704 |
| Miasto na prawach powiatu: City with powiat status: | | | | | | | |
| Lublin | 24 | 2518 | 2126 | 177402 | 47731 | 309994 | 72472 |

a Stan w dniu 31 VII.

a As of 31 VII.

DZIAŁ X ROLNICTWO I LEŚNICTWO
CHAPTER X AGRICULTURE AND FORESTRY

TABL. 1 (50). **UŻYTKOWANIE GRUNTÓW (według powierzchni geodezyjnej) W 2008 R.**
Stan w dniu 1 I
LAND USE (by geodetic area) IN 2008
As of 1 I

| WYSZCZEGÓLNIENIE SPECIFICATION | Ogółem Grand total | Użytki rolne Agricultural land | | | | | Lasy ^a Forests ^a | Pozostałe grunty Other land |
|---|-----------------------|-----------------------------------|-------------------------------|------------------|-----------------|-----------------------|---|-----------------------------------|
| | | razem total | grunty orne arable land | sady orchards | łąki meadows | pastwiska pastures | | |
| | | w ha in ha | | | | | | |
| WOJEWÓDZTWO VOIVODSHIP | 2512250 | 1710269 | 1343044 | 32206 | 255221 | 79798 | 584830 | 217151 |
| Podregion bialszkopodlaski Subregion | 597734 | 372226 | 250520 | 3918 | 87217 | 30571 | 172181 | 53327 |
| Powiaty: Powiaty: | | | | | | | | |
| bielski | 275426 | 182253 | 124687 | 2014 | 38823 | 16729 | 73871 | 19302 |
| parczewski | 95220 | 60087 | 40563 | 471 | 15349 | 3704 | 24511 | 10622 |
| radzyński | 96506 | 68104 | 50053 | 970 | 14094 | 2987 | 20610 | 7792 |
| włodawski | 125642 | 59756 | 33787 | 361 | 18499 | 7109 | 52428 | 13458 |
| Miasto na prawach powiatu: City with powiat status: | | | | | | | | |
| Biała Podlaska | 4940 | 2026 | 1430 | 102 | 452 | 42 | 761 | 2153 |
| Podregion chelmsko-zamojski Subregion | 929099 | 647301 | 520091 | 7802 | 95871 | 23537 | 209410 | 72388 |
| Powiaty: Powiaty: | | | | | | | | |
| biłgorajski | 168110 | 92595 | 72036 | 596 | 13139 | 6824 | 65718 | 9797 |
| chelmski | 188560 | 134795 | 95966 | 1733 | 29413 | 7683 | 36275 | 17490 |
| hrubieszowski | 126802 | 100519 | 84750 | 1360 | 12488 | 1921 | 16890 | 9393 |
| krasnostawski | 103144 | 80000 | 70457 | 1514 | 7015 | 1014 | 15983 | 7161 |
| tomaszowski | 148892 | 104189 | 85923 | 757 | 14269 | 3240 | 33158 | 11545 |
| zamojski | 187029 | 132540 | 109181 | 1772 | 18830 | 2757 | 41048 | 13441 |
| Miasta na prawach powiatu: Cities with powiat status: | | | | | | | | |
| Chełm | 3528 | 1276 | 876 | 55 | 291 | 54 | 274 | 1978 |
| Zamość | 3034 | 1387 | 902 | 15 | 426 | 44 | 64 | 1583 |
| Podregion lubelski Subregion | 985417 | 690742 | 572433 | 20486 | 72133 | 25690 | 203239 | 91436 |
| Powiaty: Powiaty: | | | | | | | | |
| janowski | 87528 | 45669 | 39834 | 639 | 3538 | 1658 | 36030 | 5829 |
| kraśnicki | 100530 | 72184 | 66307 | 1770 | 2905 | 1202 | 21003 | 7343 |
| lubartowski | 128875 | 91149 | 65163 | 1333 | 19916 | 4737 | 26116 | 11610 |
| lubelski | 167954 | 139941 | 128561 | 4500 | 5247 | 1633 | 17184 | 10829 |
| łęczyński | 63665 | 47065 | 34553 | 1239 | 9261 | 2012 | 8582 | 8018 |
| łukowski | 139421 | 98708 | 79357 | 735 | 13638 | 4978 | 30314 | 10399 |
| opolski | 81003 | 55675 | 44398 | 5827 | 3691 | 1759 | 18218 | 7110 |
| puławski | 93393 | 57966 | 46206 | 2440 | 5766 | 3554 | 25121 | 10306 |
| rycki | 61470 | 39740 | 30527 | 848 | 4922 | 3443 | 13794 | 7936 |
| świdnicki | 46833 | 37099 | 32619 | 977 | 2876 | 627 | 5168 | 4566 |
| Miasto na prawach powiatu: City with powiat status: | | | | | | | | |
| Lublin | 14745 | 5546 | 4908 | 178 | 373 | 87 | 1709 | 7490 |

^a Łącznie z gruntami związanymi z gospodarką leśną.

^a Including forest land.

TABL. 2 (51). **WAŻNIEJSZE DANE O LEŚNICTWIE W 2007 R.**
 Stan w dniu 31 XII
MAJOR DATA ON FORESTRY IN 2007
 As of 31 XII

| WYSZCZEGÓLNIENIE SPECIFICATION | Powierzchnia gruntów leśnych <i>Forest land</i> | | | | | | | Lesistość w % <i>Forest cover in %</i> |
|--|---|---|---|---|--|---|--|--|
| | ogółem <i>grand total</i> | w tym lasy <i>of which forests</i> | z ogółem publiczne <i>of total public</i> | | | | | |
| | | | razem <i>total</i> | własność Skarbu Państwa <i>owned by the State Treasury</i> | w tym <i>of which</i> | | własność gmin <i>gmina owned</i> | |
| | | | | | w zarządzie Lasów Państwowych <i>managed by State Forests</i> | w zasobie Agencji Nieruchomości Rolnych <i>in resources of Agricultural Property Agency</i> | | |
| w ha <i>in ha</i> | | | | | | | | |
| WOJEWÓDZTWO ... VOIVODSHIP | 576500 | 568009 | 352166 | 351153 | 331092 | 2018 | 1014 | 22,6 |
| PODREGION BIALSKOPODLASKI SUBREGION | 167615 | 165051 | 112384 | 112175 | 105584 | 878 | 209 | 27,6 |
| POWIATY POWIATS | | | | | | | | |
| BIALSKI..... | 72531 | 71688 | 41827 | 41745 | 40536 | 461 | 82 | 26,0 |
| Gminy miejskie <i>Urban gminas</i> | | | | | | | | |
| Międzyrzec Podlaski | 176 | 176 | 24 | 22 | 21 | 1 | 2 | 8,8 |
| Terespol | 27 | 27 | 9 | 9 | 6 | - | - | 2,6 |
| Gminy wiejskie <i>Rural gminas</i> | | | | | | | | |
| Biała Podlaska | 9153 | 8999 | 6201 | 6199 | 6118 | 42 | 2 | 27,7 |
| Drelów | 8702 | 8555 | 6957 | 6952 | 6871 | 4 | 5 | 37,5 |
| Janów Podlaski | 2525 | 2512 | 1677 | 1677 | 1396 | 130 | - | 18,5 |
| Kodeń | 4750 | 4697 | 3158 | 3151 | 3096 | 39 | 7 | 31,1 |
| Konstantynów..... | 2187 | 2159 | 1680 | 1680 | 1666 | 3 | - | 24,8 |
| Leśna Podlaska | 1491 | 1478 | 1041 | 1040 | 1016 | 1 | 1 | 15,0 |
| Łomazy | 4958 | 4946 | 956 | 947 | 879 | 24 | 9 | 24,9 |
| Międzyrzec Podlaski | 7051 | 6971 | 3204 | 3189 | 3183 | 4 | 15 | 26,7 |
| Piszczac | 4464 | 4418 | 2825 | 2822 | 2728 | 28 | 3 | 26,0 |
| Rokitno | 4737 | 4669 | 3398 | 3398 | 3351 | 17 | - | 33,1 |
| Rossosz | 2242 | 2241 | 220 | 220 | 204 | - | - | 29,3 |
| Sławatycze | 493 | 489 | 193 | 190 | 156 | 17 | 3 | 6,8 |
| Sosnówka..... | 4061 | 4032 | 1740 | 1737 | 1659 | 5 | 2 | 27,2 |
| Terespol | 2255 | 2235 | 1387 | 1367 | 1234 | 92 | 20 | 15,8 |
| Tuczna | 4972 | 4928 | 2580 | 2580 | 2510 | 16 | - | 29,1 |
| Wisznice..... | 3387 | 3385 | 383 | 373 | 274 | 14 | 10 | 19,5 |
| Zalesie..... | 4898 | 4772 | 4191 | 4191 | 4167 | 24 | 1 | 32,4 |
| PARCZEWSKI | 24425 | 24041 | 16702 | 16673 | 15305 | 183 | 28 | 25,2 |
| Gmina miejsko-wiejska <i>Urban-rural gmina</i> | | | | | | | | |
| Parczew | 3854 | 3797 | 2336 | 2336 | 2192 | 11 | - | 25,9 |
| w tym miasto | 6 | - | 6 | 6 | 6 | - | - | - |
| <i>of which urban area</i> | | | | | | | | |
| Gminy wiejskie <i>Rural gminas</i> | | | | | | | | |
| Dębowa Kłoda..... | 6153 | 6004 | 5046 | 5034 | 4976 | 9 | 12 | 31,9 |
| Jabłoń..... | 1468 | 1453 | 581 | 581 | 572 | 1 | - | 13,2 |
| Milanów | 2171 | 2135 | 1531 | 1529 | 1522 | 4 | 3 | 18,3 |
| Podedwórze | 1674 | 1665 | 730 | 730 | 719 | 4 | - | 15,5 |
| Siemień | 1504 | 1504 | 287 | 283 | 232 | 3 | 4 | 13,5 |
| Sosnowica..... | 7600 | 7484 | 6190 | 6180 | 5091 | 151 | 10 | 43,6 |

TABL. 2 (51). **WAŻNIEJSZE DANE O LEŚNICTWIE W 2007 R. (cd.)**
Stan w dniu 31 XII
MAJOR DATA ON FORESTRY IN 2007 (cont.)
As of 31 XII

| WYSZCZEGÓLNIENIE SPECIFICATION | Powierzchnia gruntów leśnych <i>Forest land</i> | | | | | | | Lesistość w % <i>Forest cover in %</i> |
|--|---|---|---|---|--|---|--|--|
| | ogółem <i>grand total</i> | w tym lasy <i>of which forests</i> | z ogółem publiczne <i>of total public</i> | | | | | |
| | | | razem <i>total</i> | własność Skarbu Państwa <i>owned by the State Treasury</i> | w tym <i>of which</i> | | własność gmin <i>gmina owned</i> | |
| | | | | | w zarządzie Lasów Państwowych <i>managed by State Forests</i> | w zasobie Agencji Nieruchomości Rolnych <i>in resources of Agricultural Property Agency</i> | | |
| w ha <i>in ha</i> | | | | | | | | |
| PODREGION BIALSKO- PODLASKI (dok.) SUBREGION (cont.) | | | | | | | | |
| POWIATY (dok.) POWIATS (cont.) | | | | | | | | |
| RADZYŃSKI | 20396 | 20098 | 11617 | 11594 | 11527 | 4 | 23 | 20,8 |
| Gmina miejska <i>Urban gmina</i> | | | | | | | | |
| Radzyń Podlaski | 85 | 85 | - | - | - | - | - | 4,4 |
| Gminy wiejskie <i>Rural gminas</i> | | | | | | | | |
| Borki | 1794 | 1784 | 428 | 428 | 420 | 1 | - | 16,0 |
| Czemierniki | 2514 | 2467 | 1776 | 1766 | 1764 | 1 | 10 | 23,0 |
| Kąkolewnica Wschodnia .. | 3643 | 3591 | 2313 | 2313 | 2310 | - | - | 24,3 |
| Komarówka Podlaska | 3012 | 2975 | 1684 | 1676 | 1671 | 1 | 8 | 21,6 |
| Radzyń Podlaski | 4556 | 4486 | 3273 | 3268 | 3236 | - | 5 | 28,9 |
| Ulan-Majorat | 1129 | 1129 | 52 | 51 | 51 | - | 0 | 10,5 |
| Wohyń | 3663 | 3582 | 2091 | 2091 | 2074 | 1 | - | 20,1 |
| WŁODAWSKI | 49672 | 48632 | 42061 | 41987 | 38049 | 222 | 74 | 38,7 |
| Gmina miejska <i>Urban gmina</i> | | | | | | | | |
| Włodawa | 201 | 196 | 144 | 142 | 142 | - | 2 | 10,9 |
| Gminy wiejskie <i>Rural gminas</i> | | | | | | | | |
| Hanna | 2253 | 2233 | 1374 | 1374 | 1325 | 6 | - | 16,0 |
| Hańsk | 6726 | 6578 | 6209 | 6192 | 6004 | 48 | 17 | 37,3 |
| Stary Brus | 5738 | 5605 | 4857 | 4856 | 4609 | 44 | 1 | 42,6 |
| Urszulin | 4296 | 4250 | 3357 | 3353 | 310 | 14 | 3 | 24,7 |
| Włodawa | 11826 | 11519 | 10435 | 10401 | 10244 | 34 | 34 | 47,0 |
| Wola Uhruska | 6024 | 5903 | 5222 | 5205 | 5045 | 55 | 17 | 38,3 |
| Wyryki | 12608 | 12348 | 10463 | 10462 | 10370 | 21 | 1 | 56,1 |
| MIASTO NA PRAWACH POWIATU CITY WITH POWIAT STATUS BIAŁA PODLASKA | 591 | 591 | 178 | 176 | 168 | 8 | 2 | 12,0 |
| PODREGION CHEŁMSKO-ZAMOJSKI SUBREGION | 205706 | 202485 | 135166 | 134735 | 123824 | 670 | 432 | 21,8 |
| POWIATY POWIATS | | | | | | | | |
| BIŁGORAJSKI | 65391 | 64506 | 34253 | 34199 | 33174 | 176 | 54 | 38,4 |
| Gmina miejska <i>Urban gmina</i> | | | | | | | | |
| Biłgoraj | 177 | 177 | 9 | 7 | 5 | - | 2 | 8,4 |

TABL. 2 (51). **WAŻNIEJSZE DANE O LEŚNICTWIE W 2007 R. (cd.)**
 Stan w dniu 31 XII
MAJOR DATA ON FORESTRY IN 2007 (cont.)
 As of 31 XII

| WYSZCZEGÓLNIENIE SPECIFICATION | Powierzchnia gruntów leśnych <i>Forest land</i> | | | | | | | Lesistość w % <i>Forest cover in %</i> |
|--|---|---|---|---|--|---|--|--|
| | ogółem <i>grand total</i> | w tym lasy <i>of which forests</i> | z ogółem publiczne <i>of total public</i> | | | | | |
| | | | razem <i>total</i> | własność Skarbu Państwa <i>owned by the State Treasury</i> | w tym <i>of which</i> | | własność gmin <i>gmina owned</i> | |
| | | | | | w zarządzie Lasów Państwowych <i>managed by State Forests</i> | w zasobie Agencji Nieruchomości Rolnych <i>in resources of Agricultural Property Agency</i> | | |
| w ha <i>in ha</i> | | | | | | | | |
| PODREGION CHEŁMSKO- -ZAMOJSKI (cd.) SUBREGION (cont.) | | | | | | | | |
| POWIATY (cd.) POWIATS (cont.) | | | | | | | | |
| BIŁGORAJSKI (dok.) | | | | | | | | |
| Gminy miejsko-wiejskie Urban-rural gminas | | | | | | | | |
| Frampol | 3472 | 3456 | 745 | 745 | 717 | 2 | - | 32,1 |
| w tym miasto | 10 | 10 | - | - | - | - | - | 2,1 |
| <i>of which urban area</i> | | | | | | | | |
| Józefów | 7330 | 7204 | 5073 | 5059 | 4755 | 26 | 14 | 57,0 |
| w tym miasto | 98 | 98 | 5 | 3 | 2 | - | 2 | 19,7 |
| <i>of which urban area</i> | | | | | | | | |
| Tarnogród..... | 2949 | 2925 | 1356 | 1351 | 1286 | 19 | 5 | 25,6 |
| w tym miasto | 1 | 1 | - | - | - | - | - | 0,1 |
| <i>of which urban area</i> | | | | | | | | |
| Gminy wiejskie Rural gminas | | | | | | | | |
| Aleksandrów..... | 1743 | 1741 | 162 | 162 | 86 | 1 | - | 32,1 |
| Biłgoraj | 15698 | 15426 | 8624 | 8619 | 8544 | 10 | 5 | 58,7 |
| Biszczka | 3237 | 3197 | 1928 | 1920 | 1860 | 36 | 8 | 30,1 |
| Goraj | 1263 | 1263 | 12 | 12 | - | 12 | - | 18,6 |
| Księżpol..... | 3160 | 3145 | 890 | 890 | 789 | 35 | - | 22,3 |
| Łukowa | 7247 | 7114 | 4944 | 4944 | 4860 | 5 | - | 47,8 |
| Obsza | 2698 | 2656 | 2024 | 2024 | 2007 | 3 | - | 23,5 |
| Potok Górny | 2887 | 2876 | 702 | 694 | 616 | 10 | 8 | 25,9 |
| Tereszpol | 10438 | 10233 | 7735 | 7735 | 7622 | 15 | - | 71,1 |
| Turobin | 3092 | 3092 | 49 | 36 | 27 | 2 | 13 | 19,1 |
| CHEŁMSKI..... | 34202 | 33604 | 28417 | 28329 | 27585 | 240 | 88 | 17,8 |
| Gmina miejska Urban gmina | | | | | | | | |
| Rejowiec Fabryczny | 16 | 16 | 7 | 2 | - | 1 | 5 | 1,1 |
| Gminy wiejskie Rural gminas | | | | | | | | |
| Białopole | 3615 | 3522 | 3465 | 3464 | 3457 | - | 1 | 34,0 |
| Chełm | 4304 | 4194 | 4139 | 4133 | 4078 | 13 | 6 | 18,9 |
| Dorohusk | 3338 | 3279 | 2921 | 2918 | 2858 | 53 | 3 | 17,0 |
| Dubienka | 2215 | 2197 | 1656 | 1651 | 1635 | 3 | 6 | 22,9 |
| Kamień | 715 | 708 | 445 | 445 | 417 | 7 | - | 7,3 |
| Leśniowice | 1501 | 1478 | 1074 | 1074 | 1044 | 3 | - | 12,6 |

TABL. 2 (51). **WAŻNIEJSZE DANE O LEŚNICTWIE W 2007 R. (cd.)**
Stan w dniu 31 XII
MAJOR DATA ON FORESTRY IN 2007 (cont.)
As of 31 XII

| WYSZCZEGÓLNIENIE SPECIFICATION | Powierzchnia gruntów leśnych <i>Forest land</i> | | | | | | | Lesistość w % <i>Forest cover in %</i> |
|--|---|---|---|---|--|---|--|--|
| | ogółem <i>grand total</i> | w tym lasy <i>of which forests</i> | z ogółem publiczne <i>of total public</i> | | | | | |
| | | | razem <i>total</i> | własność Skarbu Państwa <i>owned by the State Treasury</i> | w tym <i>of which</i> | | własność gmin <i>gmina owned</i> | |
| | | | | | w zarządzie Lasów Państwowych <i>managed by State Forests</i> | w zasobie Agencji Nieruchomości Rolnych <i>in resources of Agricultural Property Agency</i> | | |
| w ha <i>in ha</i> | | | | | | | | |
| PODREGION CHEŁMSKO- -ZAMOJSKI (cd.) SUBREGION (cont.) | | | | | | | | |
| POWIATY (cd.) POWIATS (cont.) | | | | | | | | |
| CHEŁMSKI (dok.) | | | | | | | | |
| Gminy wiejskie (dok.) <i>Rural gminas (cont.)</i> | | | | | | | | |
| Rejowiec..... | 2706 | 2650 | 2500 | 2496 | 2413 | 14 | 4 | 24,9 |
| Rejowiec Fabryczny..... | 2055 | 2027 | 1602 | 1598 | 1556 | 23 | 4 | 23,1 |
| Ruda-Huta..... | 1898 | 1877 | 1436 | 1429 | 1359 | 31 | 7 | 16,7 |
| Sawin..... | 4825 | 4731 | 4194 | 4191 | 4077 | 21 | 2 | 24,9 |
| Siedliszcze..... | 686 | 680 | 562 | 548 | 523 | 11 | 15 | 4,4 |
| Wierzbica..... | 1296 | 1275 | 1093 | 1088 | 959 | 25 | 5 | 8,7 |
| Wojślawice..... | 1881 | 1870 | 880 | 878 | 814 | 28 | 2 | 16,9 |
| Żmudź..... | 3151 | 3098 | 2443 | 2415 | 2395 | 7 | 28 | 22,8 |
| HRUBIESZOWSKI..... | 16796 | 16463 | 14305 | 14298 | 14272 | 26 | 7 | 13,0 |
| Gmina miejska <i>Urban gmina</i> | | | | | | | | |
| Hrubieszów..... | 82 | 78 | 82 | 82 | 82 | - | - | 2,4 |
| Gminy wiejskie <i>Rural gminas</i> | | | | | | | | |
| Dołhobyczów..... | 3378 | 3312 | 3063 | 3063 | 3040 | 23 | - | 15,6 |
| Horodło..... | 2730 | 2658 | 2694 | 2694 | 2694 | - | - | 20,4 |
| Hrubieszów..... | 3081 | 3004 | 2929 | 2929 | 2929 | - | - | 11,6 |
| Mircze..... | 3027 | 2984 | 2292 | 2292 | 2291 | 1 | - | 12,7 |
| Trzeszczany..... | 1231 | 1217 | 777 | 777 | 777 | - | - | 13,5 |
| Uchanie..... | 1889 | 1852 | 1500 | 1493 | 1491 | 2 | 7 | 15,4 |
| Werbkowice..... | 1378 | 1359 | 967 | 967 | 967 | - | - | 7,3 |
| KRASNOSTAWSKI..... | 15780 | 15540 | 10431 | 10408 | 10131 | 66 | 23 | 15,1 |
| Gmina miejska <i>Urban gmina</i> | | | | | | | | |
| Krasnystaw..... | 398 | 381 | 341 | 334 | 333 | - | 7 | 9,0 |
| Gminy wiejskie <i>Rural gminas</i> | | | | | | | | |
| Fajstawice..... | 283 | 283 | 11 | 11 | 9 | 1 | - | 4,0 |
| Gorzków..... | 986 | 983 | 238 | 238 | 187 | 11 | - | 10,2 |
| Izbica..... | 2562 | 2519 | 1504 | 1498 | 1450 | 12 | 6 | 18,2 |
| Krasnystaw..... | 2761 | 2705 | 2407 | 2404 | 2376 | 16 | 3 | 17,9 |
| Kraśniczyn..... | 2468 | 2437 | 1708 | 1705 | 1679 | 6 | 3 | 22,1 |
| Łopiennik Górny..... | 2207 | 2166 | 1881 | 1881 | 1870 | 9 | - | 20,4 |
| Rudnik..... | 795 | 789 | 289 | 289 | 263 | 2 | - | 8,9 |
| Siennica Różana..... | 2195 | 2156 | 1790 | 1789 | 1775 | 6 | 1 | 21,9 |
| Żółkiewka..... | 1124 | 1121 | 261 | 258 | 188 | 3 | 3 | 8,6 |

TABL. 2 (51). **WAŻNIEJSZE DANE O LEŚNICTWIE W 2007 R. (cd.)**
 Stan w dniu 31 XII
MAJOR DATA ON FORESTRY IN 2007 (cont.)
 As of 31 XII

| WYSZCZEGÓLNIENIE SPECIFICATION | Powierzchnia gruntów leśnych <i>Forest land</i> | | | | | | | Lesistość w % <i>Forest cover in %</i> |
|--|---|---|---|---|--|---|--|--|
| | ogółem <i>grand total</i> | w tym lasy <i>of which forests</i> | z ogółem publiczne <i>of total public</i> | | | | | |
| | | | razem <i>total</i> | własność Skarbu Państwa <i>owned by the State Treasury</i> | w tym <i>of which</i> | | własność gmin <i>gmina owned</i> | |
| | | | | | w zarządzie Lasów Państwowych <i>managed by State Forests</i> | w zasobie Agencji Nieruchomości Rolnych <i>in resources of Agricultural Property Agency</i> | | |
| w ha <i>in ha</i> | | | | | | | | |
| PODREGION CHEŁMSKO- -ZAMOJSKI (cd.) SUBREGION (cont.) | | | | | | | | |
| POWIATY (cd.) POWIATS (cont.) | | | | | | | | |
| TOMASZOWSKI | 32430 | 31824 | 24603 | 24468 | 24407 | 61 | 135 | 21,4 |
| Gmina miejska <i>Urban gmina</i> | | | | | | | | |
| Tomaszów Lubelski | 122 | 119 | 70 | 43 | 43 | - | 27 | 8,9 |
| Gmina miejsko-wiejska <i>Urban-rural gmina</i> | | | | | | | | |
| Tyszowce | 1369 | 1353 | 734 | 734 | 728 | 6 | - | 10,5 |
| w tym miasto | 16 | 16 | 5 | 5 | - | 5 | - | 0,9 |
| <i>of which urban area</i> | | | | | | | | |
| Gminy wiejskie <i>Rural gminas</i> | | | | | | | | |
| Bełżec | 1152 | 1130 | 822 | 749 | 748 | 1 | 74 | 33,7 |
| Jarczów | 1567 | 1537 | 1346 | 1346 | 1342 | 4 | - | 14,4 |
| Krynice | 882 | 875 | 421 | 417 | 409 | 8 | 4 | 11,9 |
| Lubycza Królewska | 5838 | 5705 | 5477 | 5476 | 5461 | 15 | 1 | 27,4 |
| Łaszczów | 487 | 480 | 429 | 428 | 427 | 1 | 1 | 3,7 |
| Rachanie | 1961 | 1928 | 1565 | 1565 | 1564 | 1 | 1 | 20,4 |
| Susiec | 10592 | 10409 | 7514 | 7486 | 7480 | 6 | 28 | 54,6 |
| Tarnawatka | 2160 | 2109 | 1898 | 1898 | 1893 | 5 | - | 25,4 |
| Telatyn | 671 | 662 | 542 | 542 | 542 | - | - | 5,9 |
| Tomaszów Lubelski | 4633 | 4556 | 2825 | 2825 | 2811 | 14 | - | 26,7 |
| Ulhówek | 995 | 960 | 959 | 959 | 959 | - | - | 6,5 |
| ZAMOJSKI | 40784 | 40234 | 22835 | 22769 | 13990 | 101 | 66 | 21,5 |
| Gminy miejsko-wiejskie <i>Urban-rural gminas</i> | | | | | | | | |
| Krasnobród | 6029 | 5931 | 3405 | 3384 | 3283 | 12 | 21 | 46,7 |
| w tym miasto | 142 | 141 | 46 | 33 | 28 | 1 | 12 | 20,1 |
| <i>of which urban area</i> | | | | | | | | |
| Szczebrzeszyn | 2722 | 2721 | 274 | 272 | 145 | 60 | 2 | 22,0 |
| w tym miasto | 459 | 459 | 43 | 41 | - | 34 | 2 | 15,7 |
| <i>of which urban area</i> | | | | | | | | |
| Zwierzyniec | 10681 | 10424 | 8649 | 8635 | 887 | 3 | 14 | 67,9 |
| w tym miasto | 73 | 72 | 58 | 53 | 42 | - | 5 | 14,9 |
| <i>of which urban area</i> | | | | | | | | |
| Gminy wiejskie <i>Rural gminas</i> | | | | | | | | |
| Adamów | 4664 | 4601 | 2939 | 2930 | 2537 | 3 | 9 | 41,6 |
| Grabowiec | 1238 | 1232 | 649 | 646 | 627 | 2 | 4 | 9,6 |
| Komarów – Osada | 859 | 855 | 406 | 406 | 384 | 1 | - | 6,9 |
| Łabunie | 1783 | 1760 | 1062 | 1062 | 1051 | - | - | 20,2 |
| Miączyn | 1726 | 1714 | 993 | 992 | 987 | 1 | 1 | 11,0 |
| Nielisz | 1541 | 1509 | 945 | 945 | 910 | - | - | 13,4 |
| Radecznica | 2034 | 2034 | 18 | 17 | 9 | 2 | 1 | 18,5 |
| Sitno | 1223 | 1210 | 705 | 705 | 702 | - | - | 10,8 |
| Skierbieszów | 2206 | 2190 | 1205 | 1194 | 1089 | 6 | 11 | 15,7 |
| Stary Zamość | 1898 | 1882 | 877 | 873 | 838 | 5 | 4 | 19,3 |
| Sułów | 653 | 653 | 123 | 123 | 6 | 1 | - | 7,0 |
| Zamość | 1527 | 1517 | 585 | 585 | 536 | 5 | - | 7,7 |

TABL. 2 (51). **WAŻNIEJSZE DANE O LEŚNICTWIE W 2007 R. (cd.)**
Stan w dniu 31 XII
MAJOR DATA ON FORESTRY IN 2007 (cont.)
As of 31 XII

| WYSZCZEGÓLNIENIE SPECIFICATION | Powierzchnia gruntów leśnych <i>Forest land</i> | | | | | | | Lesistość w % <i>Forest cover in %</i> |
|---|---|---|---|---|--|---|--|--|
| | ogółem <i>grand total</i> | w tym lasy <i>of which forests</i> | z ogółem publiczne <i>of total public</i> | | | | | |
| | | | razem <i>total</i> | własność Skarbu Państwa <i>owned by the State Treasury</i> | w tym <i>of which</i> | | własność gmin <i>gmina owned</i> | |
| | | | | | w zarządzie Lasów Państwowych <i>managed by State Forests</i> | w zasobie Agencji Nieruchomości Rolnych <i>in resources of Agricultural Property Agency</i> | | |
| w ha <i>in ha</i> | | | | | | | | |
| PODREGION CHEŁMSKO- -ZAMOJSKI (dok.) SUBREGION (cont.) | | | | | | | | |
| POWIATY (dok.) POWIATS (cont.) | | | | | | | | |
| MIASTA NA PRAWACH POWIATU CITIES WITH POWIAT STATUS | | | | | | | | |
| CHEŁM | 265 | 260 | 265 | 264 | 264 | - | 1 | 7,4 |
| ZAMOŚĆ | 57 | 53 | 57 | - | - | - | 57 | 1,8 |
| PODREGION LUBELSKI. SUBREGION | 203179 | 200473 | 104616 | 104243 | 101684 | 470 | 373 | 20,3 |
| POWIATY POWIATS | | | | | | | | |
| JANOWSKI | 36102 | 35409 | 21723 | 21692 | 21581 | 9 | 31 | 40,5 |
| Gmina miejsko-wiejska <i>Urban-rural gmina</i> | | | | | | | | |
| Janów Lubelski | 12119 | 11800 | 8570 | 8542 | 8487 | 7 | 28 | 66,0 |
| w tym miasto | 509 | 496 | 104 | 104 | 74 | - | - | 33,4 |
| <i>of which urban area</i> | | | | | | | | |
| Gminy wiejskie <i>Rural gminas</i> | | | | | | | | |
| Batorz | 1398 | 1398 | 45 | 45 | 43 | - | 0 | 19,7 |
| Chrzanów | 886 | 883 | 204 | 204 | 203 | 1 | - | 12,3 |
| Dzwola | 11142 | 10943 | 6933 | 6933 | 6914 | - | - | 54,6 |
| Godziszów | 1981 | 1981 | 4 | 4 | 1 | - | - | 19,5 |
| Modliborzyce | 5745 | 5640 | 3769 | 3766 | 3751 | 1 | 3 | 37,0 |
| Potok Wielki | 2831 | 2764 | 2198 | 2198 | 2182 | - | - | 27,8 |
| KRAŚNICKI | 21309 | 20938 | 13829 | 13775 | 13568 | 34 | 55 | 20,8 |
| Gmina miejska <i>Urban gmina</i> | | | | | | | | |
| Kraśnik | 370 | 352 | 370 | 370 | 276 | - | - | 13,9 |
| Gmina miejsko-wiejska <i>Urban-rural gmina</i> | | | | | | | | |
| Annopol | 3292 | 3258 | 1500 | 1500 | 1437 | 7 | - | 21,6 |
| w tym miasto | 157 | 155 | 157 | 157 | 100 | - | - | 20,0 |
| <i>of which urban area</i> | | | | | | | | |
| Gminy wiejskie <i>Rural gminas</i> | | | | | | | | |
| Dzierzkowice | 2192 | 2158 | 1562 | 1533 | 1529 | 3 | 29 | 24,7 |
| Gościeradów | 7190 | 7013 | 6329 | 6327 | 6290 | 22 | 2 | 44,0 |
| Kraśnik | 3336 | 3273 | 2253 | 2253 | 2251 | 1 | - | 31,0 |
| Szastarka | 702 | 702 | 5 | 5 | 2 | - | - | 9,6 |
| Trzydnik Duży | 776 | 768 | 273 | 261 | 260 | - | 12 | 7,4 |
| Urzędów | 1991 | 1956 | 1337 | 1325 | 1325 | - | 12 | 16,5 |
| Wilkołaz | 916 | 914 | 157 | 157 | 157 | - | 1 | 11,2 |
| Zakrzówek | 544 | 543 | 43 | 43 | 42 | 1 | - | 5,5 |

TABL. 2 (51). **WAŻNIEJSZE DANE O LEŚNICTWIE W 2007 R. (cd.)**
 Stan w dniu 31 XII
MAJOR DATA ON FORESTRY IN 2007 (cont.)
 As of 31 XII

| WYSZCZEGÓLNIENIE SPECIFICATION | Powierzchnia gruntów leśnych <i>Forest land</i> | | | | | | | Lesistość w % <i>Forest cover in %</i> |
|---|---|---|--|---|--|---|---|--|
| | ogółem <i>grand total</i> | w tym lasy <i>of which forests</i> | z ogółem publicznie <i>of total public</i> | | | | | |
| | | | razem <i>total</i> | własność Skarbu Państwa <i>owned by the State Treasury</i> | w tym <i>of which</i> | | własność gmin gmina <i>owned</i> | |
| | | | | | w zarządzie Lasów Państwowych <i>managed by State Forests</i> | w zasobie Agencji Nieruchomości Rolnych <i>in resources of Agricultural Property Agency</i> | | |
| w ha <i>in ha</i> | | | | | | | | |
| PODREGION LUBELSKI (cd.) SUBREGION (cont.) POWIATY (cd.) POWIATS (cont.) | | | | | | | | |
| LUBARTOWSKI | 27460 | 27124 | 13784 | 13743 | 13370 | 60 | 41 | 21,0 |
| Gmina miejska <i>Urban gmina</i> | | | | | | | | |
| Lubartów | 5 | 5 | 1 | 1 | 1 | - | - | 0,4 |
| Gminy miejsko-wiejskie <i>Urban-rural gminas</i> | | | | | | | | |
| Kock | 1967 | 1939 | 1133 | 1133 | 1124 | 1 | - | 19,2 |
| w tym miasto | 263 | 263 | 7 | 7 | 7 | - | - | 15,7 |
| <i>of which urban area</i> | | | | | | | | |
| Ostrów Lubelski | 2460 | 2426 | 1716 | 1698 | 1676 | 4 | 18 | 20,0 |
| w tym miasto | 371 | 369 | 155 | 138 | 130 | - | 17 | 12,4 |
| <i>of which urban area</i> | | | | | | | | |
| Gminy wiejskie <i>Rural gminas</i> | | | | | | | | |
| Abramów | 808 | 808 | 17 | 15 | 9 | 1 | 2 | 9,5 |
| Firlej | 3740 | 3701 | 1734 | 1734 | 1697 | 2 | - | 29,3 |
| Jeziorzany | 785 | 784 | 164 | 158 | 144 | 6 | 6 | 11,8 |
| Kamionka | 1933 | 1931 | 229 | 225 | 185 | 4 | 4 | 17,3 |
| Lubartów | 6042 | 5900 | 4815 | 4813 | 4780 | 2 | 2 | 37,2 |
| Michów | 2800 | 2777 | 1022 | 1022 | 931 | 23 | - | 20,4 |
| Niedźwiada | 1732 | 1722 | 494 | 492 | 455 | 4 | 2 | 18,0 |
| Ostrówek | 1777 | 1776 | 148 | 145 | 116 | 1 | 3 | 19,8 |
| Serniki | 1146 | 1139 | 333 | 328 | 300 | 2 | 5 | 15,1 |
| Uścimów | 2265 | 2214 | 1978 | 1978 | 1951 | 10 | - | 20,7 |
| LUBELSKI | 17160 | 17009 | 6800 | 6795 | 6695 | 19 | 5 | 10,1 |
| Gminy miejsko-wiejskie <i>Urban-rural gminas</i> | | | | | | | | |
| Bełżyce | 1494 | 1492 | 240 | 238 | 227 | 2 | 2 | 11,1 |
| w tym miasto | - | - | - | - | - | - | - | - |
| <i>of which urban area</i> | | | | | | | | |
| Bychawa | 1217 | 1214 | 337 | 335 | 326 | 2 | 2 | 8,3 |
| w tym miasto | 2 | 2 | 2 | - | - | - | 2 | 0,3 |
| <i>of which urban area</i> | | | | | | | | |
| Gminy wiejskie <i>Rural gminas</i> | | | | | | | | |
| Borzechów | 714 | 714 | 30 | 30 | 15 | - | 0 | 10,6 |
| Garbów | 1217 | 1207 | 553 | 553 | 550 | - | - | 11,8 |
| Głusk | 431 | 425 | 236 | 236 | 235 | - | - | 6,6 |
| Jablonna | 2200 | 2162 | 1859 | 1859 | 1857 | - | - | 16,5 |
| Jastków | 544 | 535 | 264 | 264 | 257 | - | - | 4,7 |
| Konopnica | 521 | 515 | 213 | 213 | 212 | 1 | - | 5,5 |

TABL. 2 (51). **WAŻNIEJSZE DANE O LEŚNICTWIE W 2007 R. (cd.)**
Stan w dniu 31 XII
MAJOR DATA ON FORESTRY IN 2007 (cont.)
As of 31 XII

| WYSZCZEGÓLNIENIE SPECIFICATION | Powierzchnia gruntów leśnych <i>Forest land</i> | | | | | | | Lesistość w % <i>Forest cover in %</i> |
|---|---|---|---|---|--|---|--|--|
| | ogółem <i>grand total</i> | w tym lasy <i>of which forests</i> | z ogółem publiczne <i>of total public</i> | | | | | |
| | | | razem <i>total</i> | własność Skarbu Państwa <i>owned by the State Treasury</i> | w tym <i>of which</i> | | własność gmin <i>gmina owned</i> | |
| | | | | | w zarządzie Lasów Państwowych <i>managed by State Forests</i> | w zasobie Agencji Nieruchomości Rolnych <i>in resources of Agricultural Property Agency</i> | | |
| w ha <i>in ha</i> | | | | | | | | |
| PODREGION LUBELSKI (cd.) SUBREGION (cont.) POWIATY (cd.) POWIATS (cont.) | | | | | | | | |
| LUBELSKI (dok.) | | | | | | | | |
| Gminy wiejskie (dok.) <i>Rural gminas (cont.)</i> | | | | | | | | |
| Krzczonów..... | 1651 | 1632 | 963 | 963 | 942 | 5 | - | 12,8 |
| Niedrzwica Duża..... | 886 | 876 | 398 | 398 | 398 | - | - | 8,2 |
| Niemce..... | 1098 | 1097 | 19 | 18 | 9 | 1 | 1 | 7,8 |
| Strzyżewice..... | 1702 | 1676 | 901 | 901 | 901 | - | - | 15,4 |
| Wojciechów..... | 451 | 451 | 3 | 3 | 2 | 1 | - | 5,6 |
| Wólka..... | 984 | 966 | 621 | 621 | 621 | - | - | 13,3 |
| Wysokie..... | 1061 | 1057 | 156 | 156 | 145 | 1 | - | 9,3 |
| Zakrzew..... | 991 | 991 | 9 | 9 | - | 6 | - | 13,1 |
| ŁĘCZYŃSKI..... | 8464 | 8352 | 4889 | 4882 | 4686 | 70 | 7 | 13,1 |
| Gmina miejsko-wiejska <i>Urban-rural gmina</i> | | | | | | | | |
| Łęczna..... | 278 | 274 | 153 | 151 | 151 | - | 2 | 3,6 |
| w tym miasto..... <i>of which urban area</i> | 62 | 62 | 2 | - | - | - | 2 | 3,3 |
| Gminy wiejskie <i>Rural gminas</i> | | | | | | | | |
| Cyców..... | 1367 | 1345 | 804 | 803 | 763 | 32 | 1 | 9,1 |
| Ludwin..... | 1799 | 1776 | 1135 | 1135 | 1104 | 5 | - | 14,5 |
| Milejów..... | 1907 | 1885 | 1038 | 1038 | 965 | 15 | - | 16,2 |
| Puchaczów..... | 1051 | 1039 | 557 | 553 | 508 | 17 | 4 | 11,4 |
| Spiczyn..... | 2062 | 2033 | 1202 | 1202 | 1195 | 1 | - | 24,4 |
| ŁUKOWSKI..... | 30666 | 30270 | 16002 | 15954 | 15790 | 57 | 48 | 21,7 |
| Gminy miejskie <i>Urban gminas</i> | | | | | | | | |
| Łuków..... | 459 | 458 | 119 | 101 | 89 | 2 | 18 | 12,8 |
| Stoczek Łukowski..... | 80 | 79 | 48 | 28 | 27 | - | 20 | 8,7 |
| Gminy wiejskie <i>Rural gminas</i> | | | | | | | | |
| Adamów..... | 3221 | 3161 | 2201 | 2201 | 2188 | 3 | - | 32,0 |
| Krzywda..... | 3691 | 3669 | 1137 | 1133 | 1119 | 6 | 4 | 22,8 |
| Łuków..... | 10478 | 10256 | 8475 | 8470 | 8423 | 12 | 5 | 33,3 |
| Serokomla..... | 1051 | 1051 | 23 | 23 | 14 | 4 | - | 13,6 |
| Stanin..... | 2842 | 2811 | 1154 | 1154 | 1145 | 6 | - | 17,5 |
| Stoczek Łukowski..... | 3444 | 3413 | 1156 | 1156 | 1131 | 11 | - | 19,7 |
| Trzebieszów..... | 2034 | 2030 | 217 | 217 | 207 | 3 | - | 14,4 |
| Wojcieszków..... | 1487 | 1472 | 839 | 839 | 833 | 1 | 2 | 13,5 |
| Wola Mysłowska..... | 1879 | 1870 | 634 | 634 | 615 | 9 | - | 15,4 |

TABL. 2 (51). **WAŻNIEJSZE DANE O LEŚNICTWIE W 2007 R. (cd.)**
 Stan w dniu 31 XII
MAJOR DATA ON FORESTRY IN 2007 (cont.)
 As of 31 XII

| WYSZCZEGÓLNIENIE SPECIFICATION | Powierzchnia gruntów leśnych <i>Forest land</i> | | | | | | | Lesistość w % <i>Forest cover in %</i> |
|---|---|---|---|---|--|---|--|--|
| | ogółem <i>grand total</i> | w tym lasy <i>of which forests</i> | z ogółem publiczne <i>of total public</i> | | | | | |
| | | | razem <i>total</i> | własność Skarbu Państwa <i>owned by the State Treasury</i> | w tym <i>of which</i> | | własność gmin <i>gmina owned</i> | |
| | | | | | w zarządzie Lasów Państwowych <i>managed by State Forests</i> | w zasobie Agencji Nieruchomości Rolnych <i>in resources of Agricultural Property Agency</i> | | |
| w ha <i>in ha</i> | | | | | | | | |
| PODREGION LUBELSKI (cd.) SUBREGION (cont.) POWIATY (cd.) POWIATS (cont.) | | | | | | | | |
| OPOLSKI | 18397 | 18268 | 6825 | 6781 | 6665 | 36 | 44 | 22,6 |
| Gminy miejsko-wiejskie <i>Urban-rural gminas</i> | | | | | | | | |
| Opole Lubelskie | 5818 | 5763 | 2912 | 2906 | 2886 | 8 | 6 | 29,8 |
| w tym miasto | 111 | 111 | 7 | 7 | 7 | - | - | 7,4 |
| <i>of which urban area</i> | | | | | | | | |
| Poniatowa | 1433 | 1420 | 749 | 717 | 709 | 4 | 32 | 16,8 |
| w tym miasto | 791 | 778 | 702 | 671 | 670 | - | 31 | 51,0 |
| <i>of which urban area</i> | | | | | | | | |
| Gminy wiejskie <i>Rural gminas</i> | | | | | | | | |
| Chodel | 1762 | 1761 | 281 | 280 | 269 | 3 | 1 | 16,2 |
| Józefów nad Wisłą | 3295 | 3289 | 573 | 573 | 557 | 5 | - | 23,2 |
| Karczmiska | 2357 | 2341 | 865 | 863 | 811 | 14 | 3 | 24,7 |
| Łaziska | 2750 | 2712 | 1420 | 1420 | 1415 | 2 | - | 24,8 |
| Wilków | 981 | 981 | 26 | 24 | 20 | - | 2 | 12,6 |
| PUŁAWSKI | 23411 | 23092 | 12592 | 12472 | 11297 | 129 | 120 | 24,7 |
| Gmina miejska <i>Urban gmina</i> | | | | | | | | |
| Puławy | 1758 | 1710 | 1575 | 1504 | 749 | - | 71 | 33,9 |
| Gminy miejsko-wiejskie <i>Urban-rural gminas</i> | | | | | | | | |
| Kazimierz Dolny | 1660 | 1659 | 144 | 143 | 105 | 15 | 1 | 22,9 |
| w tym miasto | 474 | 474 | 29 | 29 | 11 | 8 | - | 15,6 |
| <i>of which urban area</i> | | | | | | | | |
| Nałęczów | 455 | 455 | 40 | 31 | - | 8 | 9 | 7,2 |
| w tym miasto | 175 | 175 | 18 | 9 | - | - | 9 | 12,6 |
| <i>of which urban area</i> | | | | | | | | |
| Gminy wiejskie <i>Rural gminas</i> | | | | | | | | |
| Baranów | 1990 | 1987 | 400 | 383 | 339 | 15 | 18 | 23,4 |
| Janowiec | 2961 | 2939 | 1310 | 1304 | 1260 | 3 | 6 | 37,3 |
| Końskowola | 960 | 955 | 307 | 307 | 278 | 12 | - | 10,6 |
| Kurów | 1910 | 1872 | 1199 | 1198 | 1187 | 1 | 1 | 18,5 |
| Markuszów | 381 | 381 | 6 | 6 | 3 | 3 | - | 9,4 |
| Puławy | 5534 | 5417 | 4040 | 4033 | 3980 | 14 | 7 | 33,6 |
| Wąwolnica | 967 | 966 | 46 | 46 | 15 | 8 | - | 15,4 |
| Żyrzyn | 4835 | 4750 | 3525 | 3518 | 3382 | 50 | 8 | 36,8 |

TABL. 2 (51). **WAŻNIEJSZE DANE O LEŚNICTWIE W 2007 R. (dok.)**
Stan w dniu 31 XII
MAJOR DATA ON FORESTRY IN 2007 (cont.)
As of 31 XII

| WYSZCZEGÓLNIENIE SPECIFICATION | Powierzchnia gruntów leśnych <i>Forest land</i> | | | | | | | Lesistość w % <i>Forest cover in %</i> |
|--|---|---|---|---|--|---|--|--|
| | ogółem <i>grand total</i> | w tym lasy <i>of which forests</i> | z ogółem publiczne <i>of total public</i> | | | | | |
| | | | razem <i>total</i> | własność Skarbu Państwa <i>owned by the State Treasury</i> | w tym <i>of which</i> | | własność gmin <i>gmina owned</i> | |
| | | | | | w zarządzie Lasów Państwowych <i>managed by State Forests</i> | w zasobie Agencji Nieruchomości Rolnych <i>in resources of Agricultural Property Agency</i> | | |
| w ha <i>in ha</i> | | | | | | | | |
| PODREGION LUBELSKI (dok.) SUBREGION (cont.) | | | | | | | | |
| POWIATY (dok.) POWIATS (cont.) | | | | | | | | |
| RYCKI | 13358 | 13248 | 4307 | 4293 | 4235 | 40 | 13 | 21,6 |
| Gmina miejska <i>Urban gmina</i> | | | | | | | | |
| Dęblin | 1185 | 1139 | 1168 | 1168 | 1167 | 1 | - | 29,7 |
| Gmina miejsko-wiejska <i>Urban-rural gmina</i> | | | | | | | | |
| Ryki | 2722 | 2714 | 492 | 486 | 464 | 22 | 6 | 16,8 |
| w tym miasto | 203 | 203 | 21 | 21 | 3 | 18 | - | 7,4 |
| <i>of which urban area</i> | | | | | | | | |
| Gminy wiejskie <i>Rural gminas</i> | | | | | | | | |
| Kłoczew | 3195 | 3179 | 691 | 690 | 690 | - | 1 | 22,2 |
| Nowodwór | 1839 | 1836 | 180 | 178 | 176 | 2 | 2 | 25,6 |
| Stężycza | 2429 | 2428 | 268 | 267 | 259 | 8 | 1 | 20,9 |
| Ułęż | 1987 | 1950 | 1507 | 1503 | 1478 | 7 | 4 | 23,3 |
| ŚWIDNICKI | 5181 | 5123 | 2533 | 2525 | 2467 | 16 | 8 | 10,9 |
| Gmina miejska <i>Urban gmina</i> | | | | | | | | |
| Świdnik | 324 | 316 | 299 | 299 | 299 | - | - | 15,5 |
| Gmina miejsko-wiejska <i>Urban-rural gmina</i> | | | | | | | | |
| Piaski | 1804 | 1789 | 678 | 675 | 663 | 1 | 3 | 10,5 |
| w tym miasto | 126 | 126 | 3 | - | - | - | 3 | 14,9 |
| <i>of which urban area</i> | | | | | | | | |
| Gminy wiejskie <i>Rural gminas</i> | | | | | | | | |
| Melgiew | 1481 | 1454 | 959 | 954 | 941 | - | 5 | 15,3 |
| Rybczewice | 921 | 918 | 278 | 278 | 260 | 4 | - | 9,3 |
| Trawniki | 650 | 647 | 318 | 318 | 303 | 11 | - | 7,7 |
| MIASTO NA PRAWACH POWIATU <i>CITY WITH POWIAT STATUS</i> | | | | | | | | |
| LUBLIN | 1671 | 1642 | 1330 | 1330 | 1330 | - | 0 | 11,1 |

TABL. 3 (52). **GRUNTY NIELEŚNE ZALESIONE I PRZEZNACZONE DO ZALESIENIA W 2007 R.**
 Stan w dniu 31 XII
NON-FOREST LAND AFFORESTED AND DESIGNATED FOR AFFORESTATION IN 2007
 As of 31 XII

| WYSZCZEGÓLNIENIE SPECIFICATION | Zalesienia gruntów nieleśnych <i>Afforestations non-forest land</i> | | Powierzchnia gruntów nieleśnych przeznaczonych do zalesienia <i>Non-forest land designated for afforestation</i> | |
|--|--|----------------------------|---|---|
| | publiczne <i>public</i> | prywatne <i>private</i> | ogółem <i>total</i> | w tym Lasy Państwowe <i>of which State Forests</i> |
| | w ha | | in ha | |
| WOJEWÓDZTWO VOIVODSHIP | 34 | 514 | 544 | 50 |
| PODREGION BIALSKOPODLASKI SUBREGION | 19 | 262 | 202 | 5 |
| POWIATY POWIATS | | | | |
| BIALSKI..... | 2 | 217 | - | - |
| Gminy miejskie <i>Urban gminas</i> | | | | |
| Międzyrzec Podlaski | - | - | - | - |
| Terespol | - | - | - | - |
| Gminy wiejskie <i>Rural gminas</i> | | | | |
| Biała Podlaska | - | 17 | - | - |
| Drelów | - | 16 | - | - |
| Janów Podlaski | - | 29 | - | - |
| Kodeń | - | - | - | - |
| Konstantynów..... | 1 | 2 | - | - |
| Leśna Podlaska | - | - | - | - |
| Łomazy..... | - | 15 | - | - |
| Międzyrzec Podlaski | - | 3 | - | - |
| Piszczac | - | 12 | - | - |
| Rokitno | - | 70 | - | - |
| Rossosz | - | 5 | - | - |
| Sławatycze | - | - | - | - |
| Sosnówka..... | 1 | 10 | - | - |
| Terespol | - | 11 | - | - |
| Tuczna | - | 1 | - | - |
| Wisznice..... | - | 7 | - | - |
| Zalesie..... | - | 18 | - | - |
| PARCZEWSKI | 0 | - | 7 | - |
| Gmina miejsko-wiejska <i>Urban-rural gmina</i> | | | | |
| Parczew | - | - | - | - |
| w tym miasto | - | - | - | - |
| <i>of which urban area</i> | | | | |
| Gminy wiejskie <i>Rural gminas</i> | | | | |
| Dębowa Kłoda..... | - | - | - | - |
| Jabłoń..... | - | - | - | - |
| Milanów | - | - | - | - |
| Podedwórze | 0 | - | - | - |
| Siemień | - | - | - | - |
| Sosnowica..... | - | - | 7 | - |

TABL. 3 (52). **GRUNTY NIELEŚNE ZALESIONE I PRZEZNACZONE DO ZALESIENIA W 2007 R. (cd.)**
Stan w dniu 31 XII
NON-FOREST LAND AFFORESTED AND DESIGNATED FOR AFFORESTATION IN 2007 (cont.)
As of 31 XII

| WYSZCZEGÓLNIENIE SPECIFICATION | Zalesienia gruntów nieleśnych <i>Afforestations non-forest land</i> | | Powierzchnia gruntów nieleśnych przeznaczonych do zalesienia <i>Non-forest land designated for afforestation</i> | |
|-----------------------------------|--|----------------------------|---|---|
| | publiczne <i>public</i> | prywatne <i>private</i> | ogółem <i>total</i> | w tym Lasy Państwowe <i>of which State Forests</i> |
| | w ha | | in ha | |
| PODREGION | | | | |
| BIALSKOPODLASKI (dok.) | | | | |
| SUBREGION (cont.) | | | | |
| POWIATY (dok.) | | | | |
| POWIATS (cont.) | | | | |
| RADZYŃSKI | - | 5 | 5 | 5 |
| Gmina miejska | | | | |
| <i>Urban gmina</i> | | | | |
| Radzyń Podlaski | - | - | - | - |
| Gminy wiejskie | | | | |
| <i>Rural gminas</i> | | | | |
| Borki | - | - | - | - |
| Czemierniki | - | - | 5 | 5 |
| Kąkolewnica Wschodnia | - | - | - | - |
| Komarówka Podlaska | - | - | - | - |
| Radzyń Podlaski | - | 2 | - | - |
| Ulan-Majorat | - | - | - | - |
| Wohyń | - | 3 | - | - |
| WŁODAWSKI | 17 | 40 | 190 | - |
| Gmina miejska | | | | |
| <i>Urban gmina</i> | | | | |
| Włodawa | 6 | - | - | - |
| Gminy wiejskie | | | | |
| <i>Rural gminas</i> | | | | |
| Hanna | 1 | 2 | 36 | - |
| Hańsk | - | 10 | 9 | - |
| Stary Brus | 5 | 12 | 36 | - |
| Urszulin | - | 1 | 23 | - |
| Włodawa | 4 | 6 | 11 | - |
| Wola Uhruska | - | 7 | 50 | - |
| Wiryki | 3 | 2 | 25 | - |
| MIASTO NA PRAWACH POWIATU | | | | |
| <i>CITY WITH POWIAT STATUS</i> | | | | |
| BIAŁA PODLASKA | - | - | - | - |
| PODREGION | | | | |
| CHEŁMSKO-ZAMOJSKI | 10 | 151 | 210 | 31 |
| SUBREGION | | | | |
| POWIATY | | | | |
| POWIATS | | | | |
| BIŁGORAJSKI | 5 | 57 | - | - |
| Gmina miejska | | | | |
| <i>Urban gmina</i> | | | | |
| Biłgoraj | - | 4 | - | - |

TABL. 3 (52). **GRUNTY NIELEŚNE ZALESIONE I PRZEZNACZONE DO ZALESIENIA W 2007 R. (cd.)**
 Stan w dniu 31 XII
NON-FOREST LAND AFFORESTED AND DESIGNATED FOR AFFORESTATION IN 2007 (cont.)
 As of 31 XII

| WYSZCZEGÓLNIENIE SPECIFICATION | Zalesienia gruntów nieleśnych <i>Afforestations non-forest land</i> | | Powierzchnia gruntów nieleśnych przeznaczonych do zalesienia <i>Non-forest land designated for afforestation</i> | |
|-----------------------------------|--|----------------------------|---|---|
| | publiczne <i>public</i> | prywatne <i>private</i> | ogółem <i>total</i> | w tym Lasy Państwowe <i>of which State Forests</i> |
| | w ha | | in ha | |
| PODREGION | | | | |
| CHEŁMSKO-ZAMOJSKI (cd.) | | | | |
| SUBREGION (cont.) | | | | |
| POWIATY (cd.) | | | | |
| POWIATS (cont.) | | | | |
| BIŁGORAJSKI (dok.) | | | | |
| Gminy miejsko-wiejskie | | | | |
| <i>Urban-rural gminas</i> | | | | |
| Frampol | - | 15 | - | - |
| w tym miasto | - | - | - | - |
| <i>of which urban area</i> | | | | |
| Józefów | 1 | 4 | - | - |
| w tym miasto | - | - | - | - |
| <i>of which urban area</i> | | | | |
| Tarnogród | - | 11 | - | - |
| w tym miasto | - | - | - | - |
| <i>of which urban area</i> | | | | |
| Gminy wiejskie | | | | |
| <i>Rural gminas</i> | | | | |
| Aleksandrów | - | 1 | - | - |
| Biłgoraj | - | - | - | - |
| Biszczka | - | 4 | - | - |
| Goraj | - | - | - | - |
| Księżpol | - | 4 | - | - |
| Łukowa | 2 | 3 | - | - |
| Obsza | 2 | 13 | - | - |
| Potok Górny | - | - | - | - |
| Tereszpol | - | - | - | - |
| Turobin | - | - | - | - |
| CHEŁMSKI | 0 | 76 | 202 | 22 |
| Gmina miejska | | | | |
| <i>Urban gmina</i> | | | | |
| Rejowiec Fabryczny | - | - | 1 | - |
| Gminy wiejskie | | | | |
| <i>Rural gminas</i> | | | | |
| Białopole | 0 | 1 | 5 | 5 |
| Chełm | - | 5 | 16 | 1 |
| Dorohusk | - | 4 | - | - |
| Dubienka | - | 7 | 26 | 16 |
| Kamień | - | 3 | 20 | - |
| Leśniowice | - | - | 3 | - |
| Rejowiec | - | 11 | 5 | - |
| Rejowiec Fabryczny | - | 12 | 35 | - |
| Ruda-Huta | - | 8 | - | - |
| Sawin | - | 15 | 25 | - |
| Siedliszcze | - | 4 | 3 | - |
| Wierzbica | - | 3 | 25 | - |
| Wojślawice | - | - | 12 | - |
| Żmudź | - | 3 | 26 | - |

TABL. 3 (52). **GRUNTY NIELEŚNE ZALESIONE I PRZEZNACZONE DO ZALESIENIA W 2007 R. (cd.)**
Stan w dniu 31 XII
NON-FOREST LAND AFFORESTED AND DESIGNATED FOR AFFORESTATION IN 2007 (cont.)
As of 31 XII

| WYSZCZEGÓLNIENIE SPECIFICATION | Zalesienia gruntów nieleśnych <i>Afforestations non-forest land</i> | | Powierzchnia gruntów nieleśnych przeznaczonych do zalesienia <i>Non-forest land designated for afforestation</i> | |
|--|--|----------------------------|---|---|
| | publiczne <i>public</i> | prywatne <i>private</i> | ogółem <i>total</i> | w tym Lasy Państwowe <i>of which State Forests</i> |
| | w ha | | in ha | |
| PODREGION CHEŁMSKO-ZAMOJSKI (cd.) SUBREGION (cont.) | | | | |
| POWIATY (cd.) POWIATS (cont.) | | | | |
| HRUBIESZOWSKI..... | - | - | 8 | 8 |
| Gmina miejska <i>Urban gmina</i> | | | | |
| Hrubieszów | - | - | - | - |
| Gminy wiejskie <i>Rural gminas</i> | | | | |
| Dolhobyczków..... | - | - | 0 | 0 |
| Horodło..... | - | - | 4 | 4 |
| Hrubieszów | - | - | - | - |
| Mircze..... | - | - | - | - |
| Trzeszczany..... | - | - | - | - |
| Uchanie..... | - | - | 4 | 4 |
| Werbkowice..... | - | - | 0 | 0 |
| KRASNOSTAWSKI..... | 2 | 8 | - | - |
| Gmina miejska <i>Urban gmina</i> | | | | |
| Krasnystaw..... | - | - | - | - |
| Gminy wiejskie <i>Rural gminas</i> | | | | |
| Fajstawice | - | - | - | - |
| Gorzków | - | 1 | - | - |
| Izbica | - | 1 | - | - |
| Krasnystaw..... | 2 | 2 | - | - |
| Kraśniczyn..... | 0 | 1 | - | - |
| Łopiennik Górny..... | - | 2 | - | - |
| Rudnik | - | - | - | - |
| Siennica Różana..... | - | 2 | - | - |
| Żółkiewka | - | - | - | - |
| TOMASZOWSKI..... | 3 | 6 | - | - |
| Gmina miejska <i>Urban gmina</i> | | | | |
| Tomaszów Lubelski | - | - | - | - |
| Gmina miejsko-wiejska <i>Urban-rural gmina</i> | | | | |
| Tyszowce | - | 4 | - | - |
| w tym miasto | - | - | - | - |
| <i>of which urban area</i> | | | | |

TABL. 3 (52). **GRUNTY NIELEŚNE ZALESIONE I PRZEZNACZONE DO ZALESIENIA W 2007 R. (cd.)**
 Stan w dniu 31 XII
NON-FOREST LAND AFFORESTED AND DESIGNATED FOR AFFORESTATION IN 2007 (cont.)
 As of 31 XII

| WYSZCZEGÓLNIENIE SPECIFICATION | Zalesienia gruntów nieleśnych <i>Afforestations non-forest land</i> | | Powierzchnia gruntów nieleśnych przeznaczonych do zalesienia <i>Non-forest land designated for afforestation</i> | |
|--|--|----------------------------|---|---|
| | publiczne <i>public</i> | prywatne <i>private</i> | ogółem <i>total</i> | w tym Lasy Państwowe <i>of which State Forests</i> |
| | w ha | | in ha | |
| PODREGION | | | | |
| CHEŁMSKO-ZAMOJSKI (dok.) | | | | |
| SUBREGION (cont.) | | | | |
| POWIATY (dok.) | | | | |
| POWIATS (cont.) | | | | |
| TOMASZOWSKI (dok.) | | | | |
| Gminy wiejskie | | | | |
| <i>Rural gminas</i> | | | | |
| Belżec | - | - | - | - |
| Jarczów | - | - | - | - |
| Krynice | - | - | - | - |
| Lubycza Królewska | - | - | - | - |
| Łaszczów | - | - | - | - |
| Rachanie | - | - | - | - |
| Susiec | 1 | 1 | - | - |
| Tarnawatka | - | - | - | - |
| Telatyn | - | - | - | - |
| Tomaszów Lubelski | 0 | 1 | - | - |
| Ulhówek | 1 | 1 | - | - |
| ZAMOJSKI | 1 | 5 | 1 | 1 |
| Gminy miejsko-wiejskie | | | | |
| <i>Urban-rural gminas</i> | | | | |
| Krasnobród | - | - | - | - |
| w tym miasto | - | - | - | - |
| <i>of which urban area</i> | | | | |
| Szczebrzeszyn | - | - | - | - |
| w tym miasto | - | - | - | - |
| <i>of which urban area</i> | | | | |
| Zwierzyniec | - | - | - | - |
| w tym miasto | - | - | - | - |
| <i>of which urban area</i> | | | | |
| Gminy wiejskie | | | | |
| <i>Rural gminas</i> | | | | |
| Adamów | - | 4 | - | - |
| Grabowiec | - | - | 1 | 1 |
| Komarów - Osada | - | 0 | - | - |
| Łabunie | - | 0 | - | - |
| Miączyn | - | - | - | - |
| Nielisz | - | - | - | - |
| Radecznica | - | 0 | - | - |
| Sitno | 1 | - | - | - |
| Skierbieszów | - | - | - | - |
| Stary Zamość | - | - | - | - |
| Sułów | - | - | - | - |
| Zamość | - | - | - | - |
| MIASTA NA PRAWACH POWIATU CITIES WITH POWIAT STATUS | | | | |
| CHEŁM | - | - | - | - |
| ZAMOŚĆ | - | - | - | - |

TABL. 3 (52). **GRUNTY NIELEŚNE ZALESIONE I PRZEZNACZONE DO ZALESIENIA W 2007 R. (cd.)**
Stan w dniu 31 XII
NON-FOREST LAND AFFORESTED AND DESIGNATED FOR AFFORESTATION IN 2007 (cont.)
As of 31 XII

| WYSZCZEGÓLNIENIE SPECIFICATION | Zalesienia gruntów nieleśnych <i>Afforestations non-forest land</i> | | Powierzchnia gruntów nieleśnych przeznaczonych do zalesienia <i>Non-forest land designated for afforestation</i> | |
|---|--|----------------------------|---|---|
| | publiczne <i>public</i> | prywatne <i>private</i> | ogółem <i>total</i> | w tym Lasy Państwowe <i>of which State Forests</i> |
| | w ha | | in ha | |
| PODREGION LUBELSKI..... | 5 | 101 | 132 | 15 |
| SUBREGION | | | | |
| POWIATY POWIATS | | | | |
| JANOWSKI | - | - | - | - |
| Gmina miejsko-wiejska <i>Urban-rural gmina</i> | | | | |
| Janów Lubelski | - | - | - | - |
| w tym miasto | - | - | - | - |
| <i>of which urban area</i> | | | | |
| Gminy wiejskie <i>Rural gminas</i> | | | | |
| Batorz | - | - | - | - |
| Chrzanów | - | - | - | - |
| Dzwola | - | - | - | - |
| Godziszów | - | - | - | - |
| Modliborzyce | - | - | - | - |
| Potok Wielki | - | - | - | - |
| KRAŚNICKI..... | 1 | 2 | - | - |
| Gmina miejska <i>Urban gmina</i> | | | | |
| Kraśnik | - | - | - | - |
| Gmina miejsko-wiejska <i>Urban-rural gmina</i> | | | | |
| Annopol | - | - | - | - |
| w tym miasto | - | - | - | - |
| <i>of which urban area</i> | | | | |
| Gminy wiejskie <i>Rural gminas</i> | | | | |
| Dzierzkowice | - | - | - | - |
| Gościeradów | 0 | - | - | - |
| Kraśnik | 1 | 2 | - | - |
| Szastarka | - | - | - | - |
| Trzydnik Duży | - | - | - | - |
| Urzędów | - | - | - | - |
| Wilkołaz | - | - | - | - |
| Zakrzówek | - | - | - | - |
| LUBARTOWSKI..... | 1 | 8 | 14 | 14 |
| Gmina miejska <i>Urban gmina</i> | | | | |
| Lubartów | - | - | - | - |
| Gminy miejsko-wiejskie <i>Urban-rural gminas</i> | | | | |
| Kock | - | - | - | - |
| w tym miasto | - | - | - | - |
| <i>of which urban area</i> | | | | |
| Ostrów Lubelski | - | - | 7 | 7 |
| w tym miasto | - | - | - | - |
| <i>of which urban area</i> | | | | |

TABL. 3 (52). **GRUNTY NIELEŚNE ZALESIONE I PRZEZNACZONE DO ZALESIENIA W 2007 R. (cd.)**
 Stan w dniu 31 XII
NON-FOREST LAND AFFORESTED AND DESIGNATED FOR AFFORESTATION IN 2007 (cont.)
 As of 31 XII

| WYSZCZEGÓLNIENIE SPECIFICATION | Zalesienia gruntów nieleśnych <i>Afforestations non-forest land</i> | | Powierzchnia gruntów nieleśnych przeznaczonych do zalesienia <i>Non-forest land designated for afforestation</i> | |
|---|--|----------------------------|---|---|
| | publiczne <i>public</i> | prywatne <i>private</i> | ogółem <i>total</i> | w tym Lasy Państwowe <i>of which State Forests</i> |
| | w ha | | in ha | |
| PODREGION LUBELSKI (cd.) SUBREGION (cont.) | | | | |
| POWIATY (cd.) POWIATS (cont.) | | | | |
| LUBARTOWSKI (dok.) | | | | |
| Gminy wiejskie <i>Rural gminas</i> | | | | |
| Abramów | - | - | - | - |
| Firlej..... | - | - | - | - |
| Jeziorzany | - | 1 | - | - |
| Kamionka | - | 2 | - | - |
| Lubartów | 1 | - | 7 | 7 |
| Michów | - | - | - | - |
| Niedźwiada..... | - | 4 | - | - |
| Ostrówek | - | - | - | - |
| Serniki | - | 1 | - | - |
| Uścimów..... | - | - | - | - |
| LUBELSKI..... | 0 | - | 117 | - |
| Gminy miejsko-wiejskie <i>Urban-rural gminas</i> | | | | |
| Bełzyce..... | - | - | 2 | - |
| w tym miasto | - | - | - | - |
| of which urban area | | | | |
| Bychawa..... | - | - | - | - |
| w tym miasto | - | - | - | - |
| of which urban area | | | | |
| Gminy wiejskie <i>Rural gminas</i> | | | | |
| Borzechów | - | - | - | - |
| Garbów..... | - | - | - | - |
| Głusk | - | - | - | - |
| Jabłonna..... | - | - | - | - |
| Jastków | - | - | - | - |
| Konopnica | - | - | - | - |
| Krzczonów..... | - | - | - | - |
| Niedzwica Duża | - | - | - | - |
| Niemce | - | - | 75 | - |
| Strzyżewice | - | - | - | - |
| Wojciechów | - | - | - | - |
| Wólka | 0 | - | 22 | - |
| Wysokie..... | - | - | 19 | - |
| Zakrzew..... | - | - | - | - |
| ŁĘCZYŃSKI..... | 2 | - | 1 | 1 |
| Gmina miejsko-wiejska <i>Urban-rural gmina</i> | | | | |
| Łęczna..... | - | - | - | - |
| w tym miasto | - | - | - | - |
| of which urban area | | | | |
| Gminy wiejskie <i>Rural gminas</i> | | | | |
| Cyców | - | - | - | - |
| Ludwin | - | - | - | - |
| Milejów | - | - | - | - |
| Puchaczów | - | - | - | - |
| Spiczyn..... | 2 | - | 1 | 1 |

TABL. 3 (52). **GRUNTY NIELEŚNE ZALESIONE I PRZEZNACZONE DO ZALESIENIA W 2007 R. (cd.)**
Stan w dniu 31 XII
NON-FOREST LAND AFFORESTED AND DESIGNATED FOR AFFORESTATION IN 2007 (cont.)
As of 31 XII

| WYSZCZEGÓLNIENIE SPECIFICATION | Zalesienia gruntów nieleśnych <i>Afforestations non-forest land</i> | | Powierzchnia gruntów nieleśnych przeznaczonych do zalesienia <i>Non-forest land designated for afforestation</i> | |
|---|--|----------------------------|---|---|
| | publiczne <i>public</i> | prywatne <i>private</i> | ogółem <i>total</i> | w tym Lasy Państwowe <i>of which State Forests</i> |
| | w ha | | in ha | |
| PODREGION LUBELSKI (cd.) SUBREGION (cont.) | | | | |
| POWIATY (cd.) POWIATS (cont.) | | | | |
| ŁUKOWSKI | - | 34 | - | - |
| Gminy miejskie <i>Urban gminas</i> | | | | |
| Łuków | - | - | - | - |
| Stoczek Łukowski | - | - | - | - |
| Gminy wiejskie <i>Rural gminas</i> | | | | |
| Adamów | - | 3 | - | - |
| Krzywdza | - | 1 | - | - |
| Łuków | - | - | - | - |
| Serokomla | - | 1 | - | - |
| Stanin | - | 2 | - | - |
| Stoczek Łukowski | - | 21 | - | - |
| Trzebieszów | - | - | - | - |
| Wojcieszków | - | 5 | - | - |
| Wola Mysłowska | - | 2 | - | - |
| OPOLSKI | - | 42 | - | - |
| Gminy miejsko-wiejskie <i>Urban-rural gminas</i> | | | | |
| Opole Lubelskie | - | 11 | - | - |
| w tym miasto | - | - | - | - |
| <i>of which urban area</i> | | | | |
| Poniatowa | - | 5 | - | - |
| w tym miasto | - | - | - | - |
| <i>of which urban area</i> | | | | |
| Gminy wiejskie <i>Rural gminas</i> | | | | |
| Chodel | - | 1 | - | - |
| Józefów nad Wisłą | - | 6 | - | - |
| Karczmiska | - | 10 | - | - |
| Łaziska | - | 1 | - | - |
| Wilków | - | 8 | - | - |
| PUŁAWSKI | 1 | 15 | - | - |
| Gmina miejska <i>Urban gmina</i> | | | | |
| Puławy | - | - | - | - |
| Gminy miejsko-wiejskie <i>Urban-rural gminas</i> | | | | |
| Kazimierz Dolny | - | - | - | - |
| w tym miasto | - | - | - | - |
| <i>of which urban area</i> | | | | |
| Nałęczów | - | - | - | - |
| w tym miasto | - | - | - | - |
| <i>of which urban area</i> | | | | |

TABL. 3 (52). **GRUNTY NIELEŚNE ZALESIONE I PRZEZNACZONE DO ZALESIENIA W 2007 R. (dok.)**
 Stan w dniu 31 XII
NON-FOREST LAND AFFORESTED AND DESIGNATED FOR AFFORESTATION IN 2007 (cont.)
 As of 31 XII

| WYSZCZEGÓLNIENIE SPECIFICATION | Zalesienia gruntów nieleśnych <i>Afforestations non-forest land</i> | | Powierzchnia gruntów nieleśnych przeznaczonych do zalesienia <i>Non-forest land designated for afforestation</i> | |
|--|--|----------------------------|---|---|
| | publiczne <i>public</i> | prywatne <i>private</i> | ogółem <i>total</i> | w tym Lasy Państwowe <i>of which State Forests</i> |
| | w ha | | in ha | |
| PODREGION LUBELSKI (dok.) SUBREGION (cont.) | | | | |
| POWIATY (dok.) POWIATS (cont.) | | | | |
| PUŁAWSKI (dok.) | | | | |
| Gminy wiejskie <i>Rural gminas</i> | | | | |
| Baranów | - | 14 | - | - |
| Janowiec | 1 | - | - | - |
| Końskowola | - | - | - | - |
| Kurów | - | - | - | - |
| Markuszów | - | - | - | - |
| Puławy | - | 1 | - | - |
| Wąwolnica | - | - | - | - |
| Żyrzyn | - | 0 | - | - |
| RYCKI | - | 0 | - | - |
| Gmina miejska <i>Urban gmina</i> | | | | |
| Dęblin | - | - | - | - |
| Gmina miejsko-wiejska <i>Urban-rural gmina</i> | | | | |
| Ryki | - | - | - | - |
| w tym miasto | - | - | - | - |
| <i>of which urban area</i> | | | | |
| Gminy wiejskie <i>Rural gminas</i> | | | | |
| Kłoczew | - | - | - | - |
| Nowodwór | - | - | - | - |
| Stężycza | - | 0 | - | - |
| Ułęż | - | - | - | - |
| ŚWIDNICKI | - | - | 0 | - |
| Gmina miejska <i>Urban gmina</i> | | | | |
| Świdnik | - | - | - | - |
| Gmina miejsko-wiejska <i>Urban-rural gmina</i> | | | | |
| Piaski | - | - | - | - |
| w tym miasto | - | - | - | - |
| <i>of which urban area</i> | | | | |
| Gminy wiejskie <i>Rural gminas</i> | | | | |
| Melgiew | - | - | 0 | - |
| Rybczewice | - | - | - | - |
| Trawniki | - | - | - | - |
| MIASTO NA PRAWACH POWIATU CITY WITH POWIAT STATUS | | | | |
| LUBLIN | - | - | - | - |

TABL. 4 (53). **GRUNTY LEŚNE NIESTANOWIĄCE WŁASNOŚCI SKARBU PAŃSTWA W 2007 R.**
Stan w dniu 31 XII
FOREST LAND NON OWNED BY THE STATE TREASURY IN 2007
As of 31 XII

| WYSZCZEGÓLNIENIE SPECIFICATION | Powierzchnia gruntów leśnych Forest land | | | | Lasy ochronne w % ogółem gruntów leśnych Protective forests in % of total forests land |
|--|---|------------------------------------|---|----------------|---|
| | ogółem total | w tym of which | | | |
| | | osób fizycznych natural persons | wspólnot gruntowych land co - operatives | gmin gminas | |
| w ha in ha | | | | | |
| WOJEWÓDZTWO VOIVODSHIP | 225347 | 214426 | 8979 | 1014 | 0,4 |
| Podregion białkopodlaski Subregion | 55440 | 51376 | 3357 | 209 | - |
| Powiaty: Powiats: | | | | | |
| białski | 30786 | 29284 | 1200 | 82 | - |
| parczewski | 7751 | 6853 | 760 | 28 | - |
| radzyński | 8803 | 8202 | 500 | 23 | - |
| włodawski | 7685 | 6626 | 895 | 74 | - |
| Miasto na prawach powiatu: City with powiat status: | | | | | |
| Biała Podlaska | 415 | 411 | 2 | 2 | - |
| Podregion chełmsko-zamojski ... Subregion | 70971 | 67956 | 2324 | 432 | 0,8 |
| Powiaty: Powiats: | | | | | |
| biłgorajski | 31192 | 30520 | 604 | 54 | - |
| chełmski | 5873 | 5266 | 494 | 88 | - |
| hrubieszowski | 2499 | 2436 | 48 | 7 | - |
| krasnostawski | 5372 | 5123 | 177 | 23 | - |
| tomaszowski | 7962 | 7368 | 368 | 135 | 6,8 |
| zamojski | 18015 | 17243 | 633 | 66 | - |
| Miasta na prawach powiatu: Cities with powiat status: | | | | | |
| Chelm | 1 | - | - | 1 | - |
| Zamość | 57 | - | - | 57 | - |
| Podregion lubelski Subregion | 98936 | 95094 | 3298 | 373 | 0,4 |
| Powiaty: Powiats: | | | | | |
| janowski | 14410 | 14037 | 340 | 31 | - |
| kraśnicki | 7535 | 7385 | 40 | 55 | - |
| lubartowski | 13717 | 13180 | 469 | 41 | - |
| lubelski | 10365 | 10284 | 73 | 5 | - |
| łęczyński | 3582 | 3529 | 43 | 7 | - |
| łukowski | 14711 | 14369 | 260 | 48 | 2,3 |
| opolski | 11616 | 10972 | 593 | 44 | - |
| puławski | 10939 | 10105 | 710 | 120 | 0,4 |
| rycki | 9064 | 8543 | 471 | 13 | - |
| świdnicki..... | 2656 | 2450 | 198 | 8 | - |
| Miasto na prawach powiatu: City with powiat status: | | | | | |
| Lublin | 342 | 241 | 101 | 0 | - |

DZIAŁ XI FINANSE PUBLICZNE
CHAPTER XI PUBLIC FINANCE

TABL. 1 (54). DOCHODY BUDŻETU WOJEWÓDZTWA, POWIATÓW I MIAST NA PRAWACH POWIATU
WEDŁUG RODZAJÓW W 2007 R.
REVENUE OF VOIVODSHIP, POWIATS AND CITIES WITH POWIAT STATUS BUDGETS
BY TYPE IN 2007

| WYSZCZEGÓLNIENIE SPECIFICATION | Ogółem Total | Dochody własne Own revenue | Dotacje celowe z budżetu państwa Appropriated allocations from the state budget | Dotacje otrzymane z funduszy celowych Allocations received from appropriated funds | Dotacje celowe otrzymane na zadania realizowane na podstawie porozumień między jednostkami samorządu terytorialnego Appropriated allocations received for tasks realized on the basis of self-go- vernment agreements | Subwencje ogólne General subsidies | Środki na dofinanso- wanie własnych zadań pożyczane z innych źródeł Funds for additional financing of own tasks from other sources |
|--|------------------------|----------------------------------|--|---|---|---|---|
| | w tys. zł in thous. zł | | | | | | |
| WOJEWÓDZTWO | 561427,3 | 181554,7 | 95819,0 | 1256,0 | - | 203184,8 | 79612,8 |
| VOIVO SHIP | | | | | | | |
| Podregion białkopodlaski Subregion | | | | | | | |
| Powiaty: | | | | | | | |
| Powiaty: | | | | | | | |
| białski | 66242,7 | 16187,4 | 13245,9 | 81,6 | 2964,6 | 26818,4 | 6944,7 |
| parczewski | 23585,5 | 4622,2 | 5233,1 | - | 267,8 | 12074,2 | 1388,1 |
| radzyński | 33279,9 | 7409,3 | 4662,8 | 439,8 | 295,6 | 17110,7 | 3361,7 |
| włodawski | 31783,9 | 6846,6 | 8029,6 | 246,6 | 258,2 | 16331,8 | 71,0 |
| Miasto na prawach powiatu: | | | | | | | |
| City with powiat status: | | | | | | | |
| Biała Podlaska | 160805,0 | 69058,5 | 26403,1 | 162,4 | 1039,2 | 61095,6 | 3046,2 |
| Podregion chełmsko-zamojski Subregion | | | | | | | |
| Powiaty: | | | | | | | |
| Powiaty: | | | | | | | |
| biłgorajski | 67910,4 | 15096,1 | 14012,8 | 94,2 | 3248,2 | 35087,2 | 371,8 |
| chełmski | 39083,3 | 8905,6 | 11483,6 | 12,6 | 985,8 | 16405,1 | 1290,6 |
| hrubieszowski | 36912,1 | 6122,0 | 4668,1 | 206,2 | 966,0 | 22953,2 | 1996,6 |
| krasnostawski | 55318,1 | 11624,3 | 14643,1 | 254,4 | 2537,5 | 21890,3 | 4368,5 |
| tomaszowski | 56600,0 | 9931,5 | 9343,3 | 134,5 | 861,1 | 30348,0 | 5981,7 |
| zamojski | 37966,2 | 10890,5 | 7159,6 | 567,5 | 1894,4 | 15516,8 | 1937,3 |
| Miasta na prawach powiatu: | | | | | | | |
| Cities with powiat status: | | | | | | | |
| Chełm | 179256,4 | 78088,1 | 29420,6 | 106,0 | 1943,8 | 68004,4 | 1693,6 |
| Zamość | 223221,4 | 83321,2 | 31916,5 | 432,3 | 2252,5 | 83996,8 | 21302,0 |
| Podregion lubelski Subregion | | | | | | | |
| Powiaty: | | | | | | | |
| Powiaty: | | | | | | | |
| janowski | 29573,9 | 6836,3 | 6816,2 | 491,1 | 1894,0 | 13536,3 | - |
| kraśnicki | 58395,2 | 12299,4 | 10186,0 | 7,1 | 2256,2 | 32984,4 | 662,1 |
| lubartowski | 48527,1 | 12906,3 | 10870,4 | 1406,2 | 419,9 | 22626,4 | 297,9 |
| lubelski | 92315,3 | 22902,4 | 12050,3 | 117,3 | 2707,0 | 37282,6 | 17255,7 |
| łęczyński | 37468,6 | 8595,7 | 10993,6 | 514,4 | 1066,0 | 14828,8 | 1470,2 |
| łukowski | 74646,0 | 13351,0 | 10067,8 | 871,3 | 2048,8 | 40634,2 | 7672,8 |
| opolski | 33869,0 | 7256,6 | 6352,8 | 397,6 | 283,5 | 17565,4 | 2013,1 |
| puławski | 76463,6 | 20067,5 | 7484,4 | 1252,3 | 1330,4 | 45222,7 | 1106,4 |
| rycki | 40563,9 | 8988,4 | 5449,0 | 50,0 | 450,6 | 21727,1 | 3898,8 |
| świdnicki | 44897,7 | 11968,8 | 9773,7 | 144,9 | 552,3 | 18903,1 | 3554,9 |
| Miasto na prawach powiatu: | | | | | | | |
| City with powiat status: | | | | | | | |
| Lublin | 1011754,1 | 587702,6 | 127496,6 | 1822,7 | 3941,4 | 257257,5 | 33533,3 |

TABL. 2 (55). DOCHODY BUDŻETU WOJEWÓDZTWA, POWIATÓW I MIAST NA PRAWACH POWIATU WEDŁUG DZIAŁÓW W 2007 R.

REVENUE OF VOIVODSHIP, POWIATS AND CITIES WITH POWIAT STATUS BUDGETS BY DIVISION IN 2007

| WYSZCZEGÓLNIENIE SPECIFICATION | Ogółem Total | W tym Of which | | | | | | | |
|--|-----------------|--|--|---|-----------------------------------|--|---|---|--|
| | | gospo- darka mieszka- niowa housing economy | admini- stracja publiczna public administra- tion | oświata i wycho- wanie education | ochrona zdrowia health care | pomoc społeczna social assistance | gospo- darka komunalna i ochrona środowiska municipal economy and en- vironmental protection | kultura i ochrona dziedzic- twa naro- dowego culture and national heritage | kultura fizyczna i sport physical education and sport |
| | | W TYS. ZŁ | | | | IN THOUS. ZL | | | |
| WOJEWÓDZTWO VOIVO SHIP | 561427,3 | 568,4 | 5661,3 | 570,8 | 28855,0 | 526,5 | 4,9 | 1343,9 | 8,6 |
| Podregion białkopodlaski Subregion | | | | | | | | | |
| Powiaty: Powiats: | | | | | | | | | |
| białski | 66242,7 | 623,5 | 482,9 | 1827,4 | 2429,5 | 9992,6 | - | 164,0 | 0,0 |
| parczewski | 23585,5 | 182,5 | 341,1 | 480,8 | 1003,4 | 2162,9 | - | - | - |
| radzyński | 33279,9 | 1256,1 | 246,4 | 73,9 | 676,7 | 116,8 | - | - | 4300,6 |
| włodawski | 31783,9 | 678,3 | 151,9 | 538,7 | 667,5 | 4334,2 | - | 352,6 | - |
| Miasto na prawach powiatu: City with powiat status: | | | | | | | | | |
| Biała Podlaska | 160805,0 | 4781,0 | 642,7 | 2259,3 | 1,7 | 16019,6 | 56,6 | 469,5 | 4,0 |
| Podregion chełm- sko-zamojski Subregion | | | | | | | | | |
| Powiaty: Powiats: | | | | | | | | | |
| biłgorajski | 67910,4 | 564,4 | 2216,0 | 630,4 | 4914,1 | 8024,2 | - | - | - |
| chełmski | 39083,3 | 161,6 | 246,3 | 112,3 | 2412,0 | 7691,5 | - | 52,8 | - |
| hrubieszowski .. | 36912,1 | 511,0 | 417,1 | 76,4 | 1362,1 | 66,1 | - | - | - |
| krasnostawski .. | 55318,1 | 158,1 | 894,1 | 1569,3 | 1315,8 | 13695,8 | - | 2707,0 | - |
| tomaszowski ... | 56600,0 | 103,6 | 527,8 | 1105,3 | 1368,0 | 4335,7 | - | - | - |
| zamojski | 37966,2 | 364,5 | 2184,4 | 695,7 | 147,4 | 9707,1 | 63,2 | 0,0 | 0,6 |
| Miasta na prawach powiatu: Cities with powiat status: | | | | | | | | | |
| Chełm | 179256,4 | 3370,5 | 1142,6 | 1083,2 | 209,2 | 23041,8 | 67,5 | 61,0 | 2,4 |
| Zamość | 223221,4 | 5914,4 | 1518,0 | 1824,7 | 2708,7 | 20300,6 | 25,2 | 12113,6 | 550,0 |
| Podregion lubelski Subregion | | | | | | | | | |
| Powiaty: Powiats: | | | | | | | | | |
| janowski | 29573,9 | 200,1 | 231,1 | 438,0 | 728,0 | 4451,2 | - | 27,5 | - |
| kraśnicki | 58395,2 | 183,9 | 549,6 | 292,1 | 1371,1 | 9321,9 | - | - | - |
| lubartowski | 48527,1 | 158,6 | 3904,4 | 754,6 | 1152,0 | 6572,6 | - | - | - |
| lubelski | 92315,3 | 938,2 | 532,0 | 4435,7 | 6285,3 | 6708,8 | - | - | - |
| łęczyński | 37468,6 | 513,0 | 681,5 | 598,4 | 7703,7 | 504,8 | - | - | - |
| lukowski | 74646,0 | 841,2 | 393,2 | 1671,4 | 1191,9 | 5394,8 | 1,2 | 43,2 | - |
| opolski | 33869,0 | 1668,9 | 510,4 | 1262,9 | 1057,9 | 721,0 | - | 965,1 | - |
| puławski | 76463,6 | 1596,3 | 2635,5 | 1284,1 | 2122,7 | 1163,5 | 47,8 | - | - |
| rycki | 40563,9 | 310,9 | 214,1 | 721,2 | 658,2 | 1447,5 | - | - | - |
| świdnicki..... | 44897,7 | 499,4 | 435,0 | 1152,3 | 814,4 | 6181,1 | - | - | - |
| Miasto na prawach powiatu: City with powiat status: | | | | | | | | | |
| Lublin | 1011754,1 | 36819,2 | 4106,5 | 13412,0 | 3566,5 | 104378,1 | 11671,2 | 1040,1 | 4751,3 |

TABL. 2 (55). DOCHODY BUDŻETU WOJEWÓDZTWA, POWIATÓW I MIAST NA PRAWACH POWIATU WEDŁUG DZIAŁÓW W 2007 R. (dok.)

REVENUE OF VOIVODSHIP, POWIATS AND CITIES WITH POWIAT STATUS BUDGETS BY DIVISION IN 2007 (cont.)

| WYSZCZEGÓLNIENIE SPECIFICATION | Ogółem Total | W tym Of which | | | | | | | |
|---|-----------------|--|--|---|-----------------------------------|--|---|--|--|
| | | gospo- darka mieszka- niowa housing economy | admini- stracja publiczna public administra- tion | oświata i wycho- wanie education | ochrona zdrowia health care | pomoc społeczna social assistance | gospo- darka komunalna i ochrona środowiska municipal economy and en- vironmental protection | kultura i ochrona dziedzic- stwa naro- dowego culture and national heritage | kultura fizyczna i sport physical education and sport |
| WOJEWÓDZTWO VOIVOSHIP | 100,0 | 0,1 | 1,0 | 0,1 | 5,1 | 0,1 | 0,0 | 0,2 | 0,0 |
| Podregion bialskopodlaski Subregion | | | | | | | | | |
| Powiaty: Powiats: | | | | | | | | | |
| bialski | 100,0 | 0,9 | 0,7 | 2,8 | 3,7 | 15,1 | - | 0,2 | 0,0 |
| parczewski | 100,0 | 0,8 | 1,4 | 2,0 | 4,3 | 9,2 | - | - | - |
| radzyński | 100,0 | 3,8 | 0,7 | 0,2 | 2,0 | 0,4 | - | - | 12,9 |
| włodawski | 100,0 | 2,1 | 0,5 | 1,7 | 2,1 | 13,6 | - | 1,1 | - |
| Miasto na prawach powiatu: City with powiat status: | | | | | | | | | |
| Biała Podlaska | 100,0 | 3,0 | 0,4 | 1,4 | 0,0 | 10,0 | 0,0 | 0,3 | 0,0 |
| Podregion chełmsko-zamojski Subregion | | | | | | | | | |
| Powiaty: Powiats: | | | | | | | | | |
| biłgorajski | 100,0 | 0,8 | 3,3 | 0,9 | 7,2 | 11,8 | - | - | - |
| chełmski | 100,0 | 0,4 | 0,6 | 0,3 | 6,2 | 19,7 | - | 0,1 | - |
| hrubieszowski | 100,0 | 1,4 | 1,1 | 0,2 | 3,7 | 0,2 | - | - | - |
| krasnostawski | 100,0 | 0,3 | 1,6 | 2,8 | 2,4 | 24,8 | - | 4,9 | - |
| tomaszowski | 100,0 | 0,2 | 0,9 | 2,0 | 2,4 | 7,7 | - | - | - |
| zamojski | 100,0 | 1,0 | 5,8 | 1,8 | 0,4 | 25,6 | 0,2 | 0,0 | 0,0 |
| Miasta na prawach powiatu: Cities with powiat status: | | | | | | | | | |
| Chelm | 100,0 | 1,9 | 0,6 | 0,6 | 0,1 | 12,9 | 0,0 | 0,0 | 0,0 |
| Zamość | 100,0 | 2,6 | 0,7 | 0,8 | 1,2 | 9,1 | 0,0 | 5,4 | 0,2 |
| Podregion lubelski Subregion | | | | | | | | | |
| Powiaty: Powiats: | | | | | | | | | |
| janowski | 100,0 | 0,7 | 0,8 | 1,5 | 2,5 | 15,1 | - | 0,1 | - |
| kraśnicki | 100,0 | 0,3 | 0,9 | 0,5 | 2,3 | 16,0 | - | - | - |
| lubartowski | 100,0 | 0,3 | 8,0 | 1,6 | 2,4 | 13,5 | - | - | - |
| lubelski | 100,0 | 1,0 | 0,6 | 4,8 | 6,8 | 7,3 | - | - | - |
| łęczyński | 100,0 | 1,4 | 1,8 | 1,6 | 20,6 | 1,3 | - | - | - |
| lukowski | 100,0 | 1,1 | 0,5 | 2,2 | 1,6 | 7,2 | 0,0 | 0,1 | - |
| opolski | 100,0 | 4,9 | 1,5 | 3,7 | 3,1 | 2,1 | - | 2,8 | - |
| puławski | 100,0 | 2,1 | 3,4 | 1,7 | 2,8 | 1,5 | 0,1 | - | - |
| rycki | 100,0 | 0,8 | 0,5 | 1,8 | 1,6 | 3,6 | - | - | - |
| świdnicki | 100,0 | 1,1 | 1,0 | 2,6 | 1,8 | 13,8 | - | - | - |
| Miasto na prawach powiatu: City with powiat status: | | | | | | | | | |
| Lublin | 100,0 | 3,6 | 0,4 | 1,3 | 0,4 | 10,3 | 1,2 | 0,1 | 0,5 |

TABL. 3 (56). DOCHODY BUDŻETÓW GMIN^a WEDŁUG RODZAJÓW W 2007 R.
REVENUE OF GMINAS BUDGETS^a BY TYPE IN 2007

| WYSZCZEGÓLNIENIE SPECIFICATION | Ogółem Total | Dochody własne Own revenue | Dotacje celowe z budżetu państwa Appropriated allocations from the state budget | Dotacje otrzymane z funduszy celowych Allocations received from appropri- ated funds | Dotacje celowe otrzymane na zadania realizowane na podstawie porozumień między jednostkami samorządu terytorialnego Appropriated allocations received for tasks realized on the basis of self-go- vernment agreements | Subwencje ogólne General subsidies | Środki na dofinansowa- nie własnych zadań pozyskane z innych źródeł Funds for additional financing of own tasks from other sources |
|--|------------------|----------------------------------|--|--|---|---|--|
| | | | | | | | |
| O GÓŁEM TOTAL | 3300932,7 | 1107745,8 | 693942,6 | 21703,0 | 16198,4 | 1344657,7 | 116685,3 |
| PODREGION BIALSKOPODLASKI SUBREGION | | | | | | | |
| POWIATY POWIATS | | | | | | | |
| BIALSKI | | | | | | | |
| Gminy miejskie Urban gminas | | | | | | | |
| Międzyrzec Podlaski | 33654,5 | 14131,7 | 7556,8 | 65,1 | 46,0 | 10390,1 | 1464,9 |
| Terespol | 11210,2 | 5824,5 | 2145,6 | - | 3,1 | 3190,8 | 46,1 |
| Gminy wiejskie Rural gminas | | | | | | | |
| Biała Podlaska | 26973,9 | 6485,7 | 5751,6 | 100,0 | 0,0 | 13429,6 | 1206,9 |
| Drelów | 12388,4 | 2149,8 | 3070,2 | - | 1,6 | 6475,2 | 691,6 |
| Janów Podlaski | 12181,2 | 4271,1 | 2296,7 | 12,9 | 1,7 | 4954,8 | 644,0 |
| Kodeń | 9187,2 | 2755,9 | 2318,7 | 20,0 | 5,1 | 4016,9 | 70,6 |
| Konstantynów | 9212,3 | 2323,1 | 1978,7 | 80,3 | 40,6 | 4789,6 | - |
| Leśna Podlaska | 8966,7 | 1879,8 | 2088,2 | - | 3,1 | 4871,4 | 124,2 |
| Łomazy | 10805,8 | 2196,5 | 2273,5 | - | - | 6090,1 | 245,7 |
| Międzyrzec Podlaski | 22245,2 | 4747,1 | 5296,6 | 2,0 | 1,0 | 11917,5 | 281,0 |
| Piszczac | 17635,1 | 3032,0 | 3334,0 | 231,3 | - | 10698,5 | 339,3 |
| Rokitno | 6327,4 | 1518,4 | 1463,7 | - | 2,3 | 3321,0 | 22,0 |
| Rossosz | 4750,8 | 964,3 | 1147,7 | - | 0,3 | 2631,6 | 7,0 |
| Sławatycze | 6177,1 | 1240,6 | 1351,4 | - | 11,3 | 2518,5 | 1055,4 |
| Sosnowka | 5299,8 | 1348,6 | 1097,7 | 130,0 | 1,8 | 2716,1 | 5,6 |
| Terespol | 16134,2 | 9527,2 | 2738,4 | 30,0 | 4,2 | 3834,4 | - |
| Tuczna | 6520,3 | 1239,0 | 1692,3 | - | 1,7 | 3517,6 | 69,7 |
| Wisznice | 10054,5 | 2685,3 | 2083,4 | 182,4 | 1,1 | 4835,1 | 267,2 |
| Zalesie | 9680,8 | 3712,1 | 2082,2 | 40,9 | 1,0 | 3542,9 | 301,7 |
| PARCZEWSKI | | | | | | | |
| Gmina miejsko-wiejska Urban-rural gmina | | | | | | | |
| Parczew | 27974,5 | 11516,7 | 7190,8 | 89,2 | - | 8008,7 | 1169,1 |
| Gminy wiejskie Rural gminas | | | | | | | |
| Dębowa Kłoda | 8543,6 | 2216,9 | 2526,4 | - | - | 3718,8 | 81,5 |
| Jabłoń | 8709,7 | 1915,6 | 1949,3 | 164,5 | - | 4492,4 | 187,8 |
| Milanów | 7484,6 | 1742,4 | 1705,1 | - | - | 3987,9 | 49,2 |
| Podedwórze | 3659,9 | 983,6 | 644,5 | 100,0 | - | 1792,5 | 139,2 |
| Siemień | 9884,1 | 1822,6 | 2456,4 | 55,5 | - | 5500,4 | 49,1 |
| Sosnowica | 6938,1 | 2379,7 | 1497,5 | 99,4 | 380,0 | 2473,2 | 108,4 |

a Bez dochodów gmin mających również status miasta na prawach powiatu.

a Excluding revenue of gminas which are also cities with powiat status.

TABL. 3 (56). DOCHODY BUDŻETÓW GMIN^a WEDŁUG RODZAJÓW W 2007 R. (cd.)
 REVENUE OF GMINAS BUDGETS^a BY TYPE IN 2007 (cont.)

| WYSZCZEGÓLNIENIE SPECIFICATION | Ogółem Total | Dochody własne Own revenue | Dotacje celowe z budżetu państwa Appropriated allocations from the state budget | Dotacje otrzymane z funduszy celowych Allocations received from appropriated funds | Dotacje celowe otrzymane na zadania realizowane na podstawie porozumień między jednostkami samorządu terytorialnego Appropriated allocations received for tasks realized on the basis of self-go- vernment agreements | Subwencje ogólne General subsidies | Środki na dofinansowa- nie własnych zadań pozyskane z innych źródeł Funds for additional financing of own tasks from other sources |
|---|-----------------|----------------------------------|--|---|---|---|--|
| | | | | | | | |
| PODREGION BIALSKOPODLASKI (dok.) SUBREGION (cont.) | | | | | | | |
| POWIATY (dok.) POWIATS (cont.) | | | | | | | |
| RADZYŃSKI | | | | | | | |
| Gmina miejska Urban gmina | | | | | | | |
| Radzyń Podlaski | 30923,5 | 16290,1 | 6437,6 | 130,0 | 243,1 | 7822,7 | - |
| Gminy wiejskie Rural gminas | | | | | | | |
| Borki | 13459,9 | 1902,7 | 3048,4 | 3,6 | - | 6925,6 | 1579,7 |
| Czemierniki | 9336,5 | 1794,8 | 2049,6 | 3,2 | - | 5485,5 | 3,3 |
| Kąkolewnica Wschodnia | 17206,6 | 3184,7 | 4185,9 | 96,0 | 0,6 | 9625,6 | 113,9 |
| Komarówka Podlaska | 10788,6 | 1983,4 | 2015,8 | 1008,0 | 12,5 | 5768,8 | - |
| Radzyń Podlaski | 16119,5 | 4124,5 | 3847,6 | - | - | 7967,6 | 179,9 |
| Ulan-Majorat | 12705,6 | 2279,3 | 3076,6 | 20,3 | - | 7192,0 | 137,3 |
| Wohyń | 13708,4 | 3511,6 | 3213,1 | - | 0,3 | 6732,6 | 251,0 |
| WŁODAWSKI | | | | | | | |
| Gmina miejska Urban gmina | | | | | | | |
| Włodawa | 27885,5 | 13261,2 | 5435,6 | 493,3 | 17,0 | 8369,5 | 308,9 |
| Gminy wiejskie Rural gminas | | | | | | | |
| Hanna | 7123,2 | 1515,4 | 1748,0 | 9,0 | - | 3293,6 | 557,3 |
| Hańsk | 9084,0 | 1742,6 | 2423,3 | 80,0 | - | 4246,2 | 591,8 |
| Stary Brus | 4908,8 | 1169,1 | 1633,2 | 60,0 | 20,0 | 2026,6 | - |
| Urszulín | 9220,5 | 2419,3 | 1975,5 | - | - | 4464,5 | 361,2 |
| Włodawa | 13855,2 | 4844,9 | 3359,0 | 69,5 | - | 4965,1 | 616,6 |
| Wola Uhruska | 9671,0 | 2638,9 | 2370,0 | - | - | 4337,8 | 324,4 |
| Wryki | 5923,2 | 1451,8 | 1954,2 | 2,2 | - | 2515,0 | - |
| PODREGION CHEŁMSKO-ZAMOJSKI SUBREGION | | | | | | | |
| POWIATY POWIATS | | | | | | | |
| BIŁGORAJSKI | | | | | | | |
| Gmina miejska Urban gmina | | | | | | | |
| Biłgoraj | 52688,2 | 30301,3 | 7697,4 | 234,7 | 62,3 | 11233,8 | 3158,6 |

a Bez dochodów gmin mających również status miasta na prawach powiatu.

a Excluding revenue of gminas which are also cities with powiat status.

TABL. 3 (56). DOCHODY BUDŻETÓW GMIN^a WEDŁUG RODZAJÓW W 2007 R. (cd.)
 REVENUE OF GMINAS BUDGETS^a BY TYPE IN 2007 (cont.)

| WYSZCZEGÓLNIENIE SPECIFICATION | Ogółem Total | Dochody własne Own revenue | Dotacje celowe z budżetu państwa Appropriated allocations from the state budget | Dotacje otrzymane z funduszy celowych Allocations received from appropriated funds | Dotacje celowe otrzymane na zadania realizowane na podstawie porozumień między jednostkami samorządu terytorialnego Appropriated allocations received for tasks realized on the basis of self-go- vernment agreements | Subwencje ogólne General subsidies | Środki na dofinansowa- nie własnych zadań pozyskane z innych źródeł Funds for additional financing of own tasks from other sources |
|--|-----------------|----------------------------------|--|---|---|---|--|
| | | | | | | | |
| PODREGION CHEŁMSKO-ZAMOJSKI (cd.) SUBREGION (cont.) | | | | | | | |
| POWIATY (cd.) POWIATS (cont.) | | | | | | | |
| BILGORAJSKI (dok.) | | | | | | | |
| Gminy miejsko-wiejskie Urban-rural gminas | | | | | | | |
| Frampol | 12138,8 | 2261,5 | 2712,2 | - | 10,6 | 7087,9 | 66,7 |
| Józefów | 16552,3 | 3193,1 | 3891,7 | 72,3 | 363,5 | 8611,0 | 420,6 |
| Tarnogród | 13889,9 | 3592,3 | 3143,3 | 129,2 | 4,7 | 6605,0 | 415,4 |
| Gminy wiejskie Rural gminas | | | | | | | |
| Aleksandrów | 7024,6 | 876,5 | 1837,4 | - | 4,1 | 4306,5 | - |
| Biłgoraj | 24444,8 | 5359,0 | 5868,2 | - | 0,6 | 12848,5 | 368,5 |
| Biszczka | 12791,2 | 2347,4 | 1777,7 | 504,8 | 4,5 | 3932,2 | 4224,6 |
| Goraj | 8128,9 | 1375,8 | 2369,0 | - | 4,4 | 4379,7 | - |
| Księżpól | 14194,7 | 3605,2 | 2969,0 | 40,0 | 0,4 | 6826,2 | 753,8 |
| Łukowa | 8680,0 | 2716,1 | 1640,4 | 100,0 | 4,8 | 3965,8 | 252,9 |
| Obsza | 9132,0 | 1442,8 | 1977,5 | 85,0 | 0,8 | 5157,9 | 468,0 |
| Potok Górny | 12546,2 | 1906,3 | 2622,0 | 48,7 | 4,9 | 6840,3 | 1124,1 |
| Tereszpol | 8308,8 | 1864,9 | 1838,3 | - | 0,5 | 4589,9 | 15,3 |
| Turobin | 12687,9 | 3049,1 | 3032,7 | - | 4,8 | 6599,2 | 2,1 |
| CHEŁMSKI | | | | | | | |
| Gmina miejska Urban gmina | | | | | | | |
| Rejowiec Fabryczny | 12111,0 | 4753,7 | 3861,0 | 257,0 | 14,1 | 3007,1 | 218,1 |
| Gminy wiejskie Rural gminas | | | | | | | |
| Białopole | 6106,6 | 1673,2 | 1439,6 | 60,0 | 0,2 | 2926,8 | 6,8 |
| Chelm | 24839,9 | 8258,9 | 5778,0 | 363,7 | 205,4 | 9731,5 | 502,4 |
| Dorohusk | 14503,0 | 4291,7 | 3748,9 | 80,0 | 0,4 | 5988,4 | 393,5 |
| Dubienka | 5261,9 | 1503,6 | 1219,5 | 70,0 | 0,0 | 2411,4 | 57,4 |
| Kamień | 8487,5 | 2545,7 | 1990,3 | 6,0 | 0,1 | 3720,0 | 225,4 |
| Leśniowice | 7386,1 | 1852,3 | 1783,8 | - | 0,2 | 3749,7 | - |
| Rejowiec | 13496,9 | 4897,9 | 3341,3 | 50,0 | - | 4985,4 | 222,3 |
| Rejowiec Fabryczny | 9454,3 | 2690,9 | 2631,1 | 60,0 | - | 3851,5 | 220,7 |
| Ruda-Huta | 9830,4 | 1528,4 | 2905,2 | 27,6 | 9,8 | 5144,4 | 214,9 |
| Sawin | 14107,7 | 2980,0 | 3173,7 | 959,3 | 282,8 | 5790,4 | 921,5 |
| Siedliszcze | 14929,1 | 3745,1 | 3576,5 | 78,0 | - | 7196,8 | 332,7 |
| Wierzbica | 13145,0 | 2764,3 | 4469,4 | 50,9 | 0,1 | 5696,7 | 163,6 |
| Wojślawice | 8277,9 | 1673,8 | 2207,6 | 52,6 | 0,2 | 4122,7 | 221,1 |
| Żmudź | 7076,6 | 1646,3 | 1727,8 | 70,0 | 0,2 | 3230,1 | 402,3 |

a Bez dochodów gmin mających również status miasta na prawach powiatu.

a Excluding revenue of gminas which are also cities with powiat status.

TABL. 3 (56). DOCHODY BUDŻETÓW GMIN^a WEDŁUG RODZAJÓW W 2007 R. (cd.)
 REVENUE OF GMINAS BUDGETS^a BY TYPE IN 2007 (cont.)

| WYSZCZEGÓLNIENIE SPECIFICATION | Ogółem Total | Dochody własne Own revenue | Dotacje celowe z budżetu państwa Appropriated allocations from the state budget | Dotacje otrzymane z funduszy celowych Allocations received from appropriated funds | Dotacje celowe otrzymane na zadania realizowane na podstawie porozumień między jednostkami samorządu terytorialnego Appropriated allocations received for tasks realized on the basis of self-go- vernment agreements | Subwencje ogólne General subsidies | Środki na dofinansowa- nie własnych zadań pozyskane z innych źródeł Funds for additional financing of own tasks from other sources |
|--|-----------------|----------------------------------|--|---|---|---|--|
| | | | | | | | |
| PODREGION CHEŁMSKO-ZAMOJSKI (cd.) SUBREGION (cont.) | | | | | | | |
| POWIATY (cd.) POWIATS (cont.) | | | | | | | |
| HRUBIESZOWSKI | | | | | | | |
| Gmina miejska Urban gmina | | | | | | | |
| Hrubieszów | 33783,2 | 16780,6 | 7267,4 | - | - | 9314,4 | 420,7 |
| Gminy wiejskie Rural gminas | | | | | | | |
| Dolhobyczów | 12612,9 | 3491,6 | 2972,8 | - | - | 5389,5 | 759,1 |
| Horodło | 11293,5 | 3250,6 | 2752,4 | - | 282,1 | 4896,2 | 112,2 |
| Hrubieszów | 21459,8 | 5295,7 | 4611,4 | 15,0 | - | 9629,3 | 1908,4 |
| Mircze | 13790,4 | 3832,3 | 2596,5 | 90,0 | - | 6320,2 | 951,4 |
| Trzeszczany | 8235,1 | 2147,3 | 1738,4 | 86,3 | - | 3794,2 | 468,9 |
| Uchanie | 8585,1 | 2389,1 | 1843,9 | 12,6 | - | 4318,3 | 21,3 |
| Werbkowice | 19071,2 | 6748,8 | 3508,8 | 1,8 | - | 8608,6 | 203,2 |
| KRASNOSTAWSKI | | | | | | | |
| Gmina miejska Urban gmina | | | | | | | |
| Krasnystaw | 41955,5 | 22428,1 | 7373,8 | 145,0 | 103,5 | 8447,0 | 3458,1 |
| Gminy wiejskie Rural gminas | | | | | | | |
| Fajslawice | 9109,9 | 2517,4 | 1824,7 | 41,7 | 47,5 | 4489,6 | 189,1 |
| Gorzków | 6332,7 | 1897,5 | 1151,6 | 17,4 | 21,6 | 3140,7 | 103,8 |
| Izbica | 15899,4 | 3120,2 | 4047,5 | 30,0 | 52,2 | 7962,7 | 686,7 |
| Krasnystaw | 23152,5 | 11867,6 | 3429,8 | 9,4 | 66,2 | 6383,3 | 1396,3 |
| Kraśniczyn | 7630,7 | 2429,3 | 1542,6 | - | 23,0 | 3352,3 | 283,5 |
| Łopiennik Górny | 7909,9 | 2175,3 | 2030,3 | - | 35,0 | 3513,1 | 156,3 |
| Rudnik | 6910,5 | 1610,3 | 1620,1 | 160,0 | 23,8 | 3252,2 | 244,1 |
| Siennica Różana | 8971,9 | 2582,2 | 1742,3 | 17,4 | 17,0 | 3756,3 | 856,7 |
| Żółkiewka | 11557,4 | 2739,5 | 2028,9 | 760,0 | 17,0 | 5891,1 | 120,9 |
| TOMASZOWSKI | | | | | | | |
| Gmina miejska Urban gmina | | | | | | | |
| Tomaszów Lubelski | 38175,4 | 22318,8 | 5759,0 | 2,1 | 127,8 | 9957,4 | 10,2 |
| Gmina miejsko-wiejska Urban-rural gmina | | | | | | | |
| Tyszowce | 11813,9 | 3090,0 | 2297,5 | - | - | 5836,4 | 590,0 |

^a Bez dochodów gmin mających również status miasta na prawach powiatu.

^a Excluding revenue of gminas which are also cities with powiat status.

TABL. 3 (56). DOCHODY BUDŻETÓW GMIN^a WEDŁUG RODZAJÓW W 2007 R. (cd.)
 REVENUE OF GMINAS BUDGETS^a BY TYPE IN 2007 (cont.)

| WYSZCZEGÓLNIENIE SPECIFICATION | Ogółem Total | Dochody własne Own revenue | Dotacje celowe z budżetu państwa Appropriated allocations from the state budget | Dotacje otrzymane z funduszy celowych Allocations received from appropriated funds | Dotacje celowe otrzymane na zadania realizowane na podstawie porozumień między jednostkami samorządu terytorialnego Appropriated allocations received for tasks realized on the basis of self-go- vernment agreements | Subwencje ogólne General subsidies | Środki na dofinansowa- nie własnych zadań pozyskane z innych źródeł Funds for additional financing of own tasks from other sources |
|---|-----------------|----------------------------------|--|---|---|---|--|
| | | | | | | | |
| PODREGION CHEŁMSKO-ZAMOJSKI (dok.) SUBREGION (cont.) POWIATY (dok.) POWIATS (cont.) TOMASZOWSKI (dok.) Gminy wiejskie Rural gminas | | | | | | | |
| Bełżec | 6744,5 | 2234,4 | 1453,3 | - | 2,0 | 3054,7 | - |
| Jarczów | 7490,6 | 1661,5 | 2082,0 | - | 68,0 | 3655,8 | 23,3 |
| Krynice | 6796,5 | 1631,1 | 1473,7 | - | 4,0 | 3443,9 | 243,8 |
| Lubycza Królewska | 18432,8 | 4261,2 | 4476,0 | - | - | 6372,4 | 3323,3 |
| Łaszczów | 14789,7 | 4679,9 | 2217,3 | - | 122,4 | 6968,6 | 801,4 |
| Rachanie | 10964,0 | 4024,7 | 2322,4 | 11,2 | - | 4542,0 | 63,8 |
| Susiec | 16111,1 | 2666,8 | 3961,7 | 3,4 | 13,0 | 8927,3 | 538,8 |
| Tarnawatka | 8539,1 | 1925,0 | 2214,3 | 90,0 | - | 4254,1 | 55,8 |
| Telatyn | 8254,2 | 2541,4 | 1652,4 | - | 101,0 | 3881,3 | 78,2 |
| Tomaszów Lubelski | 18288,4 | 4355,2 | 4693,2 | 70,0 | 33,1 | 9095,6 | 41,3 |
| Ułhówek | 10151,9 | 2834,9 | 2504,2 | - | 2,0 | 4541,2 | 269,6 |
| ZAMOJSKI | | | | | | | |
| Gminy miejsko-wiejskie Urban-rural gminas | | | | | | | |
| Krasnobród | 15633,2 | 3994,5 | 3115,0 | 564,5 | 23,7 | 7626,3 | 309,2 |
| Szczerzeszyn | 22916,8 | 8026,7 | 4788,4 | 120,0 | 0,1 | 8412,6 | 1569,0 |
| Zwierzyniec | 16230,7 | 5623,8 | 3223,4 | 433,9 | 17,3 | 5790,1 | 1142,2 |
| Gminy wiejskie Rural gminas | | | | | | | |
| Adamów | 9310,5 | 2275,4 | 2096,6 | 40,0 | 0,0 | 4760,9 | 137,5 |
| Grabowiec | 8194,7 | 2035,0 | 1608,0 | 4,6 | 1,3 | 4504,6 | 41,2 |
| Komarów-Osada | 12089,5 | 2215,8 | 3198,0 | 422,4 | 12,7 | 5829,3 | 411,3 |
| Łabunie | 12270,3 | 2631,3 | 2892,3 | 86,3 | - | 6657,0 | 3,5 |
| Miączyn | 11496,5 | 2446,3 | 2581,9 | 90,0 | - | 6051,1 | 327,2 |
| Nielisz | 11238,5 | 2322,6 | 2948,1 | - | 1,0 | 5908,2 | 58,7 |
| Radecznica | 10725,5 | 2338,2 | 2228,1 | 70,0 | 0,2 | 6088,4 | 0,6 |
| Sitno | 13218,5 | 2877,4 | 2497,8 | - | - | 7451,7 | 391,6 |
| Skierbieszów | 10693,6 | 3083,5 | 2176,1 | 90,0 | - | 5087,6 | 256,3 |
| Stary Zamość | 10835,0 | 2521,3 | 2838,1 | 80,0 | 1,0 | 5394,6 | - |
| Sułów | 9238,7 | 2015,6 | 2092,3 | 524,3 | 14,4 | 4392,2 | 200,0 |
| Zamość | 35998,5 | 12794,7 | 7494,1 | 32,6 | 41,4 | 15246,1 | 389,5 |

a Bez dochodów gmin mających również status miasta na prawach powiatu.

a Excluding revenue of gminas which are also cities with powiat status.

TABL. 3 (56). DOCHODY BUDŻETÓW GMIN^a WEDŁUG RODZAJÓW W 2007 R. (cd.)
 REVENUE OF GMINAS BUDGETS^a BY TYPE IN 2007 (cont.)

| WYSZCZEGÓLNIENIE SPECIFICATION | Ogółem Total | Dochody własne Own revenue | Dotacje celowe z budżetu państwa Appropriated allocations from the state budget | Dotacje otrzymane z funduszy celowych Allocations received from appropriated funds | Dotacje celowe otrzymane na zadania realizowane na podstawie porozumień między jednostkami samorządu terytorialnego Appropriated allocations received for tasks realized on the basis of self-go- vernment agreements | Subwencje ogólne General subsidies | Środki na dofinansowa- nie własnych zadań pozyskane z innych źródeł Funds for additional financing of own tasks from other sources |
|---|-----------------|----------------------------------|--|---|---|---|--|
| | | | | | | | |
| PODREGION LUBELSKI SUBREGION | | | | | | | |
| POWIATY POWIATS | | | | | | | |
| JANOWSKI | | | | | | | |
| Gmina miejsko-wiejska Urban-rural gmina | | | | | | | |
| Janów Lubelski | 36039,9 | 13697,8 | 7121,9 | 489,0 | 886,9 | 9351,0 | 4493,2 |
| Gminy wiejskie Rural gminas | | | | | | | |
| Batorz | 7941,9 | 1866,0 | 1903,3 | 261,0 | - | 3740,4 | 171,1 |
| Chrzanów | 5918,6 | 910,6 | 1696,2 | - | - | 3311,8 | - |
| Dzwola | 11929,9 | 1590,1 | 2991,1 | - | - | 7348,7 | - |
| Godziszów | 13768,7 | 2281,9 | 2951,6 | 597,0 | 19,7 | 7918,5 | - |
| Modliborzyce | 14540,9 | 2292,9 | 3989,7 | 50,0 | 22,4 | 7711,1 | 474,7 |
| Potok Wielki | 10110,2 | 2205,1 | 2340,1 | 91,0 | - | 4986,5 | 487,5 |
| KRAŚNICKI | | | | | | | |
| Gmina miejska Urban gmina | | | | | | | |
| Kraśnik | 69523,5 | 39311,1 | 11259,0 | 975,2 | 71,0 | 17062,2 | 845,0 |
| Gmina miejsko-wiejska Urban-rural gmina | | | | | | | |
| Annpol | 18860,1 | 3875,0 | 5396,4 | 60,0 | 1,0 | 9380,1 | 147,6 |
| Gminy wiejskie Rural gminas | | | | | | | |
| Dzierzkowice | 9882,1 | 2285,8 | 2309,8 | 40,0 | 0,2 | 4896,6 | 349,7 |
| Gościeradów | 15082,7 | 3295,9 | 4416,5 | - | 0,6 | 7125,2 | 244,4 |
| Kraśnik | 12668,1 | 4063,8 | 2827,2 | 3,0 | - | 5651,9 | 122,1 |
| Szastarka | 11653,1 | 1924,5 | 2729,7 | 30,0 | 25,0 | 6935,9 | 8,0 |
| Trzydnik Duży | 11950,2 | 2964,2 | 2636,7 | - | 0,5 | 6348,8 | - |
| Urzędów | 16673,9 | 3270,1 | 3790,6 | 161,3 | 468,3 | 8754,9 | 228,7 |
| Wilkołaz | 9613,3 | 2246,5 | 1844,9 | 6,3 | 92,9 | 5096,0 | 326,7 |
| Zakrzówek | 13015,3 | 3037,4 | 2661,8 | 350,0 | 9,3 | 6873,3 | 83,4 |
| LUBARTOWSKI | | | | | | | |
| Gmina miejska Urban gmina | | | | | | | |
| Lubartów | 47535,4 | 24623,3 | 7189,1 | - | 41,5 | 11905,4 | 3776,1 |
| Gminy miejsko-wiejskie Urban-rural gmina | | | | | | | |
| Kock | 14545,3 | 2756,6 | 4136,6 | - | 23,9 | 7372,2 | 256,0 |
| Ostrów Lubelski | 11320,6 | 2682,9 | 2243,5 | 50,0 | 3,5 | 5261,8 | 1078,9 |

^a Bez dochodów gmin mających również status miasta na prawach powiatu.

^a Excluding revenue of gminas which are also cities with powiat status.

TABL. 3 (56). DOCHODY BUDŻETÓW GMIN^a WEDŁUG RODZAJÓW W 2007 R. (cd.)
 REVENUE OF GMINAS BUDGETS^a BY TYPE IN 2007 (cont.)

| WYSZCZEGÓLNIENIE SPECIFICATION | Ogółem Total | Dochody własne Own revenue | Dotacje celowe z budżetu państwa Appropriated allocations from the state budget | Dotacje otrzymane z funduszy celowych Allocations received from appropriated funds | Dotacje celowe otrzymane na zadania realizowane na podstawie porozumień między jednostkami samorządu terytorialnego Appropriated allocations received for tasks realized on the basis of self-go- vernment agreements | Subwencje ogólne General subsidies | Środki na dofinansowa- nie własnych zadań pozyskane z innych źródeł Funds for additional financing of own tasks from other sources |
|---|-----------------|----------------------------------|--|---|---|---|--|
| | | | | | | | |
| PODREGION LUBELSKI (cd.) SUBREGION (cont.) | | | | | | | |
| POWIATY (cd.) POWIATS (cont.) | | | | | | | |
| LUBARTOWSKI (dok.) | | | | | | | |
| Gminy wiejskie Rural gminas | | | | | | | |
| Abramów | 8109,9 | 1626,7 | 1534,4 | - | - | 4684,1 | 264,7 |
| Firlej | 13081,4 | 2922,6 | 3360,2 | 30,0 | 145,0 | 6344,8 | 278,9 |
| Jeziorzany | 5893,6 | 1323,0 | 1697,1 | 70,0 | - | 2750,9 | 52,6 |
| Kamionka | 12428,0 | 2823,8 | 2678,1 | 60,0 | 12,0 | 6846,7 | 7,3 |
| Lubartów | 24614,0 | 12251,5 | 4588,5 | 270,0 | - | 6855,7 | 648,3 |
| Michów | 12690,7 | 2910,9 | 2909,9 | 12,7 | 22,0 | 6734,9 | 100,3 |
| Niedźwiada | 12821,9 | 1845,1 | 3253,4 | - | 12,1 | 7153,7 | 557,7 |
| Ostrówek | 8226,4 | 1400,6 | 2119,2 | - | - | 4618,5 | 88,2 |
| Serniki | 10355,0 | 1681,8 | 2221,1 | - | - | 5479,9 | 972,3 |
| Uścimów | 6952,7 | 2099,1 | 1573,2 | - | 31,5 | 2795,2 | 453,8 |
| LUBELSKI | | | | | | | |
| Gminy miejsko-wiejskie Urban-rural gminas | | | | | | | |
| Bełżyce | 23396,8 | 7119,2 | 5512,2 | 4,0 | 121,1 | 10289,6 | 350,7 |
| Bychawa | 22871,2 | 6378,6 | 5908,9 | 250,0 | 263,9 | 8278,1 | 1791,7 |
| Gminy wiejskie Rural gminas | | | | | | | |
| Borzechów | 7614,5 | 1135,7 | 2100,7 | 120,0 | 163,0 | 4038,5 | 56,6 |
| Garbów | 18468,7 | 5233,6 | 4038,0 | 25,0 | 290,1 | 8177,2 | 704,8 |
| Głusk | 14709,3 | 5883,3 | 3162,4 | - | 157,5 | 4706,3 | 799,7 |
| Jablonna | 14149,6 | 3588,9 | 3010,7 | - | 142,5 | 7158,4 | 249,1 |
| Jastków | 24707,2 | 12331,5 | 4502,6 | 2,0 | 134,3 | 7500,1 | 236,6 |
| Konopnica | 20978,4 | 11589,3 | 3343,9 | 500,2 | 230,2 | 4629,3 | 685,5 |
| Krzczonów | 8616,5 | 2472,6 | 2070,3 | - | 138,9 | 3605,5 | 329,2 |
| Niedrzwica Duża | 20317,3 | 5779,5 | 4410,4 | 7,9 | 94,9 | 9920,4 | 104,3 |
| Niemce | 32925,8 | 14983,3 | 6808,1 | 126,0 | 193,1 | 10533,9 | 281,3 |
| Strzyżewice | 13250,4 | 3908,2 | 2710,7 | 15,8 | 470,7 | 5975,2 | 169,8 |
| Wojciechów | 10379,0 | 2327,8 | 2420,4 | - | - | 5601,0 | 29,8 |
| Wólka | 16778,9 | 7614,7 | 3174,9 | 110,0 | 138,6 | 5685,5 | 55,2 |
| Wysokie | 9427,6 | 2360,0 | 1979,8 | 66,7 | 170,4 | 4475,3 | 375,4 |
| Zakrzew | 5650,4 | 1122,5 | 1457,8 | 43,6 | 92,0 | 2904,5 | 30,1 |
| ŁĘCZYŃSKI | | | | | | | |
| Gmina miejsko-wiejska Urban-rural gmina | | | | | | | |
| Łęczna | 50476,2 | 24739,7 | 6698,6 | 33,2 | 25,4 | 17725,5 | 1253,8 |

^a Bez dochodów gmin mających również status miasta na prawach powiatu.

^a Excluding revenue of gminas which are also cities with powiat status.

TABL. 3 (56). DOCHODY BUDŻETÓW GMIN^a WEDŁUG RODZAJÓW W 2007 R. (cd.)
 REVENUE OF GMINAS BUDGETS^a BY TYPE IN 2007 (cont.)

| WYSZCZEGÓLNIENIE SPECIFICATION | Ogółem Total | Dochody własne Own revenue | Dotacje celowe z budżetu państwa Appropriated allocations from the state budget | Dotacje otrzymane z funduszy celowych Allocations received from appropriated funds | Dotacje celowe otrzymane na zadania realizowane na podstawie porozumień między jednostkami samorządu terytorialnego Appropriated allocations received for tasks realized on the basis of self-go- vernment agreements | Subwencje ogólne General subsidies | Środki na dofinansowa- nie własnych zadań pozyskane z innych źródeł Funds for additional financing of own tasks from other sources |
|---|-----------------|----------------------------------|--|---|---|---|--|
| w tys. zł in thous. zł | | | | | | | |
| PODREGION LUBELSKI (cd.) SUBREGION (cont.) | | | | | | | |
| POWIATY (cd.) POWIATS (cont.) | | | | | | | |
| ŁĘCZYŃSKI (dok.) | | | | | | | |
| Gminy wiejskie Rural gminas | | | | | | | |
| Cyców | 14944,2 | 4593,1 | 3521,7 | 30,0 | - | 6364,1 | 435,3 |
| Ludwin | 10811,8 | 5537,2 | 2323,7 | 10,8 | - | 2897,5 | 42,5 |
| Milejów | 17874,6 | 5354,3 | 4422,3 | 11,0 | - | 7442,5 | 644,4 |
| Puchaczów | 18281,0 | 11664,8 | 1597,7 | 626,3 | 9,7 | 4257,2 | 125,4 |
| Spiczyn | 10366,1 | 2328,0 | 3415,3 | 1,3 | 8,0 | 4531,0 | 82,6 |
| ŁUKOWSKI | | | | | | | |
| Gminy miejskie Urban gminas | | | | | | | |
| Łuków | 56656,5 | 28894,1 | 10313,9 | 137,8 | 1694,5 | 14854,7 | 761,6 |
| Stoczek Łukowski | 6297,3 | 2637,0 | 997,6 | 70,0 | 443,6 | 2039,6 | 109,5 |
| Gminy wiejskie Rural gminas | | | | | | | |
| Adamów | 13212,1 | 2006,4 | 3309,4 | 42,5 | - | 7510,1 | 343,8 |
| Krzywda | 23659,0 | 3724,7 | 5608,6 | 179,9 | 1224,1 | 12481,5 | 440,2 |
| Łuków | 45224,1 | 6364,0 | 8591,7 | 428,8 | 108,9 | 19416,8 | 10313,9 |
| Serokomla | 8994,1 | 1639,8 | 2348,3 | 81,1 | - | 4915,6 | 9,3 |
| Stanin | 22343,8 | 3983,3 | 5122,5 | 80,0 | 1233,1 | 11884,0 | 41,0 |
| Stoczek Łukowski | 19665,0 | 3307,1 | 4489,6 | 272,6 | 1096,3 | 9842,1 | 657,3 |
| Trzebieszów | 17996,9 | 4151,8 | 3590,5 | 50,0 | 1047,4 | 9157,2 | - |
| Wojcieszków | 15474,7 | 1693,2 | 3491,6 | 30,4 | - | 8332,8 | 1926,7 |
| Wola Mysłowska | 10046,3 | 2048,7 | 2403,2 | 380,0 | - | 5157,1 | 57,3 |
| OPOLSKI | | | | | | | |
| Gminy miejsko-wiejskie Urban-rural gminas | | | | | | | |
| Opole Lubelskie | 33925,8 | 11447,7 | 7513,7 | 12,7 | - | 12765,5 | 2186,2 |
| Poniatowa | 27630,2 | 8452,2 | 5979,2 | - | - | 11384,2 | 1814,5 |
| Gminy wiejskie Rural gminas | | | | | | | |
| Chodel | 14223,9 | 2574,2 | 4477,4 | - | - | 7172,3 | - |
| Józefów nad Wisłą | 13657,9 | 2256,2 | 3456,2 | 3,7 | 10,9 | 7676,5 | 254,3 |
| Karczmiska | 12027,3 | 2270,4 | 2707,3 | - | 0,1 | 6371,6 | 678,0 |
| Łaziska | 9836,2 | 2243,7 | 2412,5 | - | 0,1 | 4979,3 | 200,6 |
| Wilków | 8885,8 | 1986,1 | 2088,2 | - | 0,1 | 4704,5 | 106,8 |
| PULAWSKI | | | | | | | |
| Gmina miejska Urban gmina | | | | | | | |
| Puławy | 123855,3 | 80654,7 | 15838,8 | 1142,5 | 196,0 | 21702,0 | 4321,2 |

^a Bez dochodów gmin mających również status miasta na prawach powiatu.

^a Excluding revenue of gminas which are also cities with powiat status.

TABL. 3 (56). DOCHODY BUDŻETÓW GMIN^a WEDŁUG RODZAJÓW W 2007 R. (dok.)
 REVENUE OF GMINAS BUDGETS^a BY TYPE IN 2007 (cont.)

| WYSZCZEGÓLNIENIE SPECIFICATION | Ogółem Total | Dochody własne Own revenue | Dotacje celowe z budżetu państwa Appropriated allocations from the state budget | Dotacje otrzymane z funduszy celowych Allocations received from appropriated funds | Dotacje celowe otrzymane na zadania realizowane na podstawie porozumień między jednostkami samorządu terytorialnego Appropriated allocations received for tasks realized on the basis of self-go- vernment agreements | Subwencje ogólne General subsidies | Środki na dofinansowa- nie własnych zadań pozyskane z innych źródeł Funds for additional financing of own tasks from other sources |
|--|-----------------|----------------------------------|--|---|---|---|--|
| | | | | | | | |
| PODREGION LUBELSKI (dok.) SUBREGION (cont.) | | | | | | | |
| POWIATY (dok.) POWIATS (cont.) | | | | | | | |
| PULAWSKI (dok.) | | | | | | | |
| Gminy miejsko-wiejskie <i>Urban-rural gminas</i> | | | | | | | |
| Kazimierz Dolny..... | 16581,9 | 7512,3 | 3050,0 | 143,8 | 12,5 | 5280,7 | 582,5 |
| Nałęczów..... | 21104,4 | 8068,7 | 4159,0 | 50,0 | 48,3 | 8712,2 | 66,3 |
| Gminy wiejskie <i>Rural gminas</i> | | | | | | | |
| Baranów..... | 8666,7 | 2790,9 | 1813,0 | 123,1 | 0,3 | 3933,0 | 6,4 |
| Janowiec..... | 7417,6 | 1795,1 | 1797,5 | 180,0 | 0,1 | 3394,2 | 250,6 |
| Końskowola..... | 20382,7 | 6640,4 | 3395,6 | 392,7 | 0,3 | 6631,2 | 3322,4 |
| Kurów..... | 14580,8 | 4453,1 | 2981,7 | 155,4 | - | 6344,2 | 646,5 |
| Markuszów..... | 6002,8 | 1817,7 | 1573,0 | 50,0 | 0,0 | 2556,4 | 5,7 |
| Puławy..... | 20769,9 | 7726,2 | 4065,0 | - | 0,1 | 8128,5 | 850,1 |
| Wąwolnica..... | 9604,9 | 2710,0 | 2321,7 | 130,0 | - | 4151,5 | 291,7 |
| Żyrzyn..... | 12199,5 | 3507,7 | 2376,4 | 134,9 | 0,1 | 6156,2 | 24,2 |
| RYCKI | | | | | | | |
| Gmina miejska <i>Urban gmina</i> | | | | | | | |
| Dęblin..... | 38169,6 | 19283,4 | 5609,7 | 488,7 | 1034,5 | 9043,1 | 2710,1 |
| Gmina miejsko-wiejska <i>Urban-rural gmina</i> | | | | | | | |
| Ryki..... | 36534,7 | 15261,4 | 8347,4 | 158,0 | 154,8 | 12434,0 | 179,1 |
| Gminy wiejskie <i>Rural gminas</i> | | | | | | | |
| Kłoczew..... | 14444,3 | 2440,6 | 3647,4 | - | - | 8051,1 | 305,1 |
| Nowodwór..... | 9169,0 | 1144,3 | 2623,6 | - | - | 5175,9 | 225,1 |
| Stężycza..... | 11774,7 | 4467,0 | 2311,1 | 40,0 | - | 4348,0 | 608,6 |
| Ułęż..... | 7615,0 | 1591,2 | 1707,6 | 6,9 | 16,5 | 3931,7 | 361,0 |
| ŚWIDNICKI | | | | | | | |
| Gmina miejska <i>Urban gmina</i> | | | | | | | |
| Świdnik..... | 75389,0 | 42884,3 | 9982,0 | 134,5 | 72,2 | 20745,4 | 1570,6 |
| Gmina miejsko-wiejska <i>Urban-rural gmina</i> | | | | | | | |
| Piaski..... | 21151,1 | 6440,7 | 4108,0 | 70,0 | - | 8492,7 | 2039,7 |
| Gminy wiejskie <i>Rural gminas</i> | | | | | | | |
| Mielgiew..... | 15570,2 | 6429,8 | 3942,7 | 3,0 | - | 5009,8 | 185,0 |
| Rybczewice..... | 7180,7 | 2061,6 | 1650,4 | 40,0 | 10,5 | 3251,7 | 166,5 |
| Trawniki..... | 16622,8 | 4119,4 | 4067,7 | - | - | 8364,3 | 71,4 |

a Bez dochodów gmin mających również status miasta na prawach powiatu.

a Excluding revenue of gminas which are also cities with powiat status.

TABL. 4 (57). DOCHODY BUDŻETÓW GMIN^a WEDŁUG DZIAŁÓW W 2007 R.
REVENUE OF GMINAS BUDGETS^a BY DIVISION IN 2007

| WYSZCZEGÓLNIENIE SPECIFICATION | Ogółem Total | W tym Of which | | | | | | | |
|--|------------------|---|--|---|-----------------------------------|--|---|---|--|
| | | gospodarka miesz- kaniowa housing economy | admini- stracja publiczna public administra- tion | oświata i wycho- wanie education | ochrona zdrowia health care | pomoc społeczna social assistance | gospodarka komunalna i ochrona środowiska municipal economy and environ- mental protection | kultura i ochrona dziedzictwa narodowe- go culture and national heritage | kultura fizyczna i sport physical education and sport |
| | | w tys. zł | | in thous. zł | | | | | |
| OGÓŁEM TOTAL | 3300932,7 | 83096,3 | 30025,0 | 63376,4 | 1466,3 | 582523,3 | 33124,4 | 14817,6 | 10913,7 |
| PODREGION BIALSKOPODLASKI SUBREGION | | | | | | | | | |
| POWIATY POWIATS | | | | | | | | | |
| BIALSKI | | | | | | | | | |
| Gminy miejskie <i>Urban gminas</i> | | | | | | | | | |
| Międzyrzec Podlaski | 33654,5 | 2006,9 | 193,5 | 557,1 | - | 6890,7 | 25,8 | 1471,2 | 211,8 |
| Terespol | 11210,2 | 865,7 | 113,6 | 157,7 | - | 1689,1 | 53,1 | 2,0 | 0,5 |
| Gminy wiejskie <i>Rural gminas</i> | | | | | | | | | |
| Biała Podlaska | 26973,9 | 229,7 | 139,5 | 250,2 | - | 4994,2 | 309,1 | 355,9 | - |
| Drelów | 12388,4 | 145,8 | 66,3 | 92,3 | - | 2539,2 | 8,7 | 502,7 | - |
| Janów Podlaski | 12181,2 | 701,6 | 233,3 | 99,0 | - | 1985,7 | 190,4 | 642,7 | - |
| Kodeń | 9187,2 | 400,1 | 77,6 | 101,7 | - | 1994,2 | 117,6 | - | 1,0 |
| Konstantynów | 9212,3 | 387,6 | 71,4 | 101,1 | - | 1672,1 | 144,8 | 1,8 | - |
| Leśna Podlaska | 8966,7 | 94,0 | 72,2 | 66,0 | - | 1736,7 | 5,5 | 2,5 | 124,2 |
| Łomazy | 10805,8 | 82,1 | 74,1 | 112,5 | - | 1908,4 | 71,0 | 103,2 | - |
| Międzyrzec Podlaski | 22245,2 | 193,6 | 185,2 | 187,8 | - | 4767,7 | 1,0 | - | - |
| Piszczac | 17635,1 | 473,2 | 164,0 | 147,8 | - | 2942,5 | - | 6,5 | - |
| Rokitno | 6327,4 | 88,6 | 52,5 | 25,3 | - | 1209,2 | 22,8 | 2,0 | - |
| Rossosz | 4750,8 | 52,4 | 48,8 | 49,1 | - | 995,9 | 1,9 | 4,1 | - |
| Sławatycze | 6177,1 | 45,2 | 47,6 | 12,4 | - | 1150,8 | 27,7 | 327,3 | 2,0 |
| Sosnowka | 5299,8 | 73,2 | 52,6 | 65,4 | - | 904,5 | 0,4 | - | 1,2 |
| Terespol | 16134,2 | 720,5 | 225,3 | 87,5 | - | 2421,9 | 0,4 | - | - |
| Tuczna | 6520,3 | 135,3 | 48,6 | 85,1 | - | 1370,0 | 6,3 | 7,0 | - |
| Wisznice | 10054,5 | 140,8 | 161,2 | 260,0 | - | 1681,3 | 10,7 | - | - |
| Zalesie | 9680,8 | 56,1 | 68,2 | 61,3 | 92,1 | 1851,1 | 1,9 | 216,8 | - |
| PARCZEWSKI | | | | | | | | | |
| Gmina miejsko-wiejska <i>Urban-rural gmina</i> | | | | | | | | | |
| Parczew | 27974,5 | 362,4 | 354,9 | 413,4 | - | 6453,1 | 1,0 | - | 0,6 |
| Gminy wiejskie <i>Rural gminas</i> | | | | | | | | | |
| Dębowa Kłoda | 8543,6 | 304,3 | 76,8 | 110,9 | - | 1992,1 | 0,4 | - | 2,9 |
| Jabłoń | 8709,7 | 108,4 | 155,1 | 176,5 | - | 1610,7 | 110,6 | - | - |
| Milanów | 7484,6 | 45,2 | 112,4 | 39,4 | - | 1426,1 | 0,1 | - | - |
| Podęwórze | 3659,9 | 70,7 | 85,4 | 122,1 | - | 454,7 | - | - | - |
| Siemień | 9884,1 | 206,3 | 142,6 | 64,2 | - | 2038,7 | 8,1 | - | - |
| Sosnowica | 6938,1 | 138,9 | 84,4 | 71,6 | - | 1234,8 | 130,7 | 53,5 | - |

^a Bez dochodów gmin mających również status miasta na prawach powiatu.

^a Excluding revenue of gminas which are also cities with powiat status.

TABL. 4 (57). DOCHODY BUDŻETÓW GMIN^a WEDŁUG DZIAŁÓW W 2007 R. (cd.)
 REVENUE OF GMINAS BUDGETS^a BY DIVISION IN 2007 (cont.)

| WYSZCZEGÓLNIENIE SPECIFICATION | Ogółem Total | W tym Of which | | | | | | | |
|---|-----------------|---|--|---|-----------------------------------|--|--|---|--|
| | | gospodarka miesz- kaniowa housing economy | admini- stracja publiczna public administra- tion | oświata i wycho- wanie education | ochrona zdrowia health care | pomoc społeczna social assistance | gospodarka komunalna i ochrona środowiska municipal economy and environ- mental protection | kultura i ochrona dziedzictwa narodowe- go culture and national heritage | kultura fizyczna i sport physical education and sport |
| w tys. zł in thous. zł | | | | | | | | | |
| PODREGION BIALSKO- PODLASKI (dok.) SUBREGION (cont.) | | | | | | | | | |
| POWIATY (dok.) POWIATS (cont.) | | | | | | | | | |
| RADZYŃSKI | | | | | | | | | |
| Gmina miejska Urban gmina | | | | | | | | | |
| Radzyń Podlaski | 30923,5 | 1336,3 | 204,8 | 121,4 | 11,1 | 5934,3 | 99,2 | 382,0 | 50,0 |
| Gminy wiejskie Rural gminas | | | | | | | | | |
| Borki | 13459,9 | 35,9 | 86,6 | 113,1 | - | 2611,7 | 3,9 | 337,0 | - |
| Czemierniki | 9336,5 | 138,0 | 65,3 | 43,3 | - | 1753,6 | 0,0 | 5,9 | - |
| Kąkolewnica Wschodnia | 17206,6 | 139,6 | 141,7 | 204,7 | - | 3806,7 | - | - | - |
| Komarówka Podlaska | 10788,6 | 78,8 | 84,0 | 122,5 | - | 1625,6 | 111,0 | - | 900,0 |
| Radzyń Podlaski | 16119,5 | 181,3 | 219,9 | 83,2 | - | 3396,1 | 4,3 | - | - |
| Ulan-Majorat | 12705,6 | 157,9 | 92,0 | 264,9 | - | 2656,8 | - | 10,5 | - |
| Wohyń | 13708,4 | 698,0 | 122,3 | 233,1 | - | 2664,3 | - | - | 100,0 |
| WŁODAWSKI | | | | | | | | | |
| Gmina miejska Urban gmina | | | | | | | | | |
| Włodawa | 27885,5 | 1553,4 | 247,5 | 1196,5 | - | 5481,6 | 584,5 | 108,6 | - |
| Gminy wiejskie Rural gminas | | | | | | | | | |
| Hanna | 7123,2 | 355,6 | 48,6 | 116,4 | - | 1435,8 | 72,0 | - | - |
| Hańsk | 9084,0 | 56,7 | 47,1 | 181,5 | - | 2040,5 | 37,0 | - | - |
| Stary Brus | 4908,8 | 293,1 | 49,4 | 19,1 | - | 1322,5 | 15,2 | 21,8 | - |
| Urszulín | 9220,5 | 400,6 | 51,0 | 113,3 | - | 1686,2 | 16,5 | - | 318,0 |
| Włodawa | 13855,2 | 453,6 | 80,0 | 196,5 | - | 2950,8 | - | 49,5 | - |
| Wola Uhruska | 9671,0 | 577,8 | 131,1 | 102,6 | - | 1927,9 | 1,3 | 41,1 | 0,1 |
| Wyryki | 5923,2 | 55,2 | 48,9 | 124,6 | - | 1559,3 | 1,5 | - | - |
| PODREGION CHEŁMSKO-ZAMOJSKI SUBREGION | | | | | | | | | |
| POWIATY POWIATS | | | | | | | | | |
| BIŁGORAJSKI | | | | | | | | | |
| Gmina miejska Urban gmina | | | | | | | | | |
| Biłgoraj | 52688,2 | 2906,0 | 595,6 | 936,9 | 0,0 | 7157,4 | 2247,6 | 54,5 | 20,0 |

^a Bez dochodów gmin mających również status miasta na prawach powiatu.

^a Excluding revenue of gminas which are also cities with powiat status.

TABL. 4 (57). DOCHODY BUDŻETÓW GMIN^a WEDŁUG DZIAŁÓW W 2007 R. (cd.)
 REVENUE OF GMINAS BUDGETS^a BY DIVISION IN 2007 (cont.)

| WYSZCZEGÓLNIENIE SPECIFICATION | Ogółem Total | W tym Of which | | | | | | | |
|---|-----------------|---|--|---|-----------------------------------|--|--|---|--|
| | | gospodarka miesz- kaniowa housing economy | admini- stracja publiczna public administra- tion | oświata i wycho- wanie education | ochrona zdrowia health care | pomoc społeczna social assistance | gospodarka komunalna i ochrona środowiska municipal economy and environ- mental protection | kultura i ochrona dziedzictwa narodowe- go culture and national heritage | kultura fizyczna i sport physical education and sport |
| w tys. zł in thous. zł | | | | | | | | | |
| PODREGION CHEŁMSKO- ZAMOJSKI (cd.) SUBREGION (cont.) | | | | | | | | | |
| POWIATY (cd.) POWIATS (cont.) | | | | | | | | | |
| BIŁGORAJSKI (dok.) | | | | | | | | | |
| Gminy miejsko-wiejskie Urban-rural gminas | | | | | | | | | |
| Frampol | 12138,8 | 8,4 | 149,3 | 112,3 | - | 2348,6 | - | - | - |
| Józefów | 16552,3 | 165,3 | 85,1 | 98,2 | - | 3531,4 | 77,2 | 281,0 | 1,0 |
| Tarnogród | 13889,9 | 64,0 | 183,2 | 135,3 | - | 2833,1 | 10,0 | 325,1 | - |
| Gminy wiejskie Rural gminas | | | | | | | | | |
| Aleksandrów | 7024,6 | 50,8 | 68,3 | 29,7 | - | 1548,5 | 49,4 | - | - |
| Biłgoraj | 24444,8 | 56,6 | 248,2 | 327,4 | - | 5349,1 | - | - | 133,6 |
| Biszczka | 12791,2 | 497,2 | 102,1 | 524,9 | - | 1480,7 | 3,5 | 69,4 | - |
| Goraj | 8128,9 | 159,3 | 88,1 | 72,4 | - | 1694,0 | - | - | - |
| Księżpol | 14194,7 | 136,0 | 82,6 | 494,7 | - | 2601,8 | 229,6 | - | - |
| Łukowa | 8680,0 | 55,5 | 82,6 | 6,6 | - | 1429,8 | - | 222,4 | - |
| Obsza | 9132,0 | 64,3 | 61,8 | 31,5 | - | 1675,5 | 1,2 | 450,5 | - |
| Potok Górny | 12546,2 | 176,5 | 121,5 | 55,6 | - | 2217,8 | 5,2 | 71,4 | - |
| Tereszpol | 8308,8 | 257,1 | 62,9 | 66,3 | - | 1626,0 | - | 2,0 | - |
| Turobin | 12687,9 | 65,1 | 124,7 | 124,0 | - | 2284,0 | 20,8 | - | - |
| CHEŁMSKI | | | | | | | | | |
| Gmina miejska Urban gmina | | | | | | | | | |
| Rejowiec Fabryczny | 12111,0 | 858,1 | 91,9 | 40,7 | - | 2411,7 | 128,0 | 213,8 | 1344,6 |
| Gminy wiejskie Rural gminas | | | | | | | | | |
| Białopole | 6106,6 | 58,0 | 47,1 | 63,7 | - | 1245,5 | 10,4 | - | - |
| Chełm | 24839,9 | 497,2 | 154,2 | 526,3 | - | 4975,1 | - | 268,6 | - |
| Dorohusk | 14503,0 | 136,8 | 96,6 | 75,7 | - | 3189,1 | 4,5 | - | - |
| Dubienka | 5261,9 | 63,3 | 51,4 | 21,5 | - | 1021,1 | 1,1 | 55,4 | - |
| Kamień | 8487,5 | 100,3 | 153,4 | 182,3 | - | 1699,6 | 60,0 | 182,4 | 0,5 |
| Leśnowice | 7386,1 | 78,0 | 50,3 | 73,4 | - | 1529,3 | - | - | - |
| Rejowiec | 13496,9 | 89,9 | 221,0 | 143,5 | - | 2913,5 | - | - | - |
| Rejowiec Fabryczny | 9454,3 | 21,2 | 58,0 | 191,3 | - | 2343,5 | 105,2 | 7,6 | - |
| Ruda-Huta | 9830,4 | 205,5 | 71,2 | 128,9 | - | 2422,0 | 63,4 | 80,6 | - |
| Sawin | 14107,7 | 403,7 | 75,3 | 251,1 | - | 3182,9 | 112,3 | - | - |
| Siedliszcze | 14929,1 | 561,2 | 94,3 | 154,1 | - | 3112,3 | 26,0 | - | 313,2 |
| Wierzbica | 13145,0 | 219,2 | 76,6 | 295,2 | - | 2518,7 | 97,8 | 126,5 | - |
| Wojślawice | 8277,9 | 25,2 | 50,9 | 60,8 | - | 1720,0 | 173,6 | - | - |
| Żmudź | 7076,6 | 60,3 | 52,9 | 49,6 | - | 1439,7 | 42,4 | 161,3 | 20,6 |

a Bez dochodów gmin mających również status miasta na prawach powiatu.

a Excluding revenue of gminas which are also cities with powiat status.

TABL. 4 (57). DOCHODY BUDŻETÓW GMIN^a WEDŁUG DZIAŁÓW W 2007 R. (cd.)
 REVENUE OF GMINAS BUDGETS^a BY DIVISION IN 2007 (cont.)

| WYSZCZEGÓLNIENIE SPECIFICATION | Ogółem Total | W tym Of which | | | | | | | |
|---|-----------------|---|--|---|-----------------------------------|--|--|---|--|
| | | gospodarka miesz- kaniowa housing economy | admini- stracja publiczna public administra- tion | oświata i wycho- wanie education | ochrona zdrowia health care | pomoc społeczna social assistance | gospodarka komunalna i ochrona środowiska municipal economy and environ- mental protection | kultura i ochrona dziedzictwa narodowe- go culture and national heritage | kultura fizyczna i sport physical education and sport |
| w tys. zł in thous. zł | | | | | | | | | |
| PODREGION CHELMSKO- ZAMOJSKI (cd.) SUBREGION (cont.) | | | | | | | | | |
| POWIATY (cd.) POWIATS (cont.) | | | | | | | | | |
| HRUBIESZOWSKI | | | | | | | | | |
| Gmina miejska Urban gmina | | | | | | | | | |
| Hrubieszów | 33783,2 | 2387,9 | 171,1 | 101,2 | - | 6464,2 | 403,2 | - | 58,5 |
| Gminy wiejskie Rural gminas | | | | | | | | | |
| Dołhobyczów | 12612,9 | 929,8 | 68,3 | 241,3 | - | 2175,7 | 11,0 | - | - |
| Horodło | 11293,5 | 69,8 | 77,1 | 326,0 | - | 2253,8 | 141,2 | - | - |
| Hrubieszów | 21459,8 | 161,3 | 163,2 | 137,5 | - | 3817,0 | 106,3 | 960,8 | - |
| Mircze | 13790,4 | 275,4 | 105,9 | 145,2 | - | 2080,9 | 3,5 | 0,2 | - |
| Trzeszczany | 8235,1 | 72,8 | 103,0 | 89,4 | - | 1547,7 | 0,5 | 372,7 | - |
| Uchanie | 8585,1 | 113,4 | 81,8 | 73,3 | - | 1626,2 | 9,7 | - | - |
| Werkbkwice | 19071,2 | 113,1 | 123,9 | 194,6 | - | 3081,6 | 23,8 | - | - |
| KRASNOSTAWSKI | | | | | | | | | |
| Gmina miejska Urban gmina | | | | | | | | | |
| Krasnystaw | 41955,5 | 1577,5 | 602,2 | 524,6 | - | 6684,1 | 3282,8 | - | 609,6 |
| Gminy wiejskie Rural gminas | | | | | | | | | |
| Fajstowice | 9109,9 | 221,2 | 115,8 | 235,2 | - | 1323,0 | 37,6 | - | - |
| Gorzaków | 6332,7 | 114,2 | 98,5 | 78,8 | - | 873,2 | 35,4 | 2,3 | - |
| Izbica | 15899,4 | 51,3 | 110,9 | 508,6 | - | 3198,7 | 1,1 | 325,9 | - |
| Krasnystaw | 23152,5 | 140,8 | 137,2 | 376,3 | - | 2841,0 | 10,8 | 508,0 | - |
| Kraśniczyn | 7630,7 | 333,3 | 69,7 | 85,1 | - | 1332,6 | 68,0 | 4,0 | - |
| Łopiennik Górny | 7909,9 | 77,0 | 69,7 | 249,6 | - | 1510,9 | 5,5 | - | 0,1 |
| Rudnik | 6910,5 | 143,8 | 58,8 | 194,1 | - | 1285,1 | 149,3 | - | - |
| Siennica Różana | 8971,9 | 218,8 | 80,0 | 54,1 | - | 1332,9 | 927,4 | - | - |
| Żółkiewka | 11557,4 | 109,4 | 87,2 | 829,7 | - | 1524,0 | - | - | - |
| TOMASZOWSKI | | | | | | | | | |
| Gmina miejska Urban gmina | | | | | | | | | |
| Tomaszów Lubelski | 38175,4 | 1333,2 | 280,2 | 138,4 | - | 5382,4 | 4,1 | 120,0 | 455,4 |
| Gmina miejsko-wiejska Urban-rural gmina | | | | | | | | | |
| Tyszowce | 11813,9 | 529,9 | 104,3 | 217,6 | - | 1792,7 | - | 2,0 | - |

^a Bez dochodów gmin mających również status miasta na prawach powiatu.

^a Excluding revenue of gminas which are also cities with powiat status.

TABL. 4 (57). DOCHODY BUDŻETÓW GMIN^a WEDŁUG DZIAŁÓW W 2007 R. (cd.)
 REVENUE OF GMINAS BUDGETS^a BY DIVISION IN 2007 (cont.)

| WYSZCZEGÓLNIENIE SPECIFICATION | Ogółem Total | W tym Of which | | | | | | |
|--|-----------------|---|--|---|-----------------------------------|--|--|---|
| | | gospodarka miesz- kaniowa housing economy | admini- stracja publiczna public administra- tion | oświata i wycho- wanie education | ochrona zdrowia health care | pomoc społeczna social assistance | gospodarka komunalna i ochrona środowiska municipal economy and environ- mental protection | kultura i ochrona dziedzictwa narodowe- go culture and national heritage |
| w tys. zł in thous. zł | | | | | | | | |
| PODREGION CHEŁMSKO- ZAMOJSKI (dok.) SUBREGION (cont.) | | | | | | | | |
| POWIATY (dok.) POWIATS (cont.) | | | | | | | | |
| TOMASZOWSKI (dok.) | | | | | | | | |
| Gminy wiejskie <i>Rural gminas</i> | | | | | | | | |
| Bełżec..... | 6744,5 | 511,4 | 58,1 | 66,4 | - | 1321,8 | - | - |
| Jarczów..... | 7490,6 | 48,4 | 77,8 | 187,3 | - | 1194,1 | 19,9 | 1,0 |
| Krynice..... | 6796,5 | 450,5 | 58,7 | 105,9 | - | 1105,5 | 8,2 | - |
| Lubycza Królewska..... | 18432,8 | 397,8 | 97,1 | 71,0 | - | 3173,0 | 219,7 | 400,0 |
| Łaszczów..... | 14789,7 | 689,4 | 117,1 | 999,4 | - | 1746,2 | - | 60,4 |
| Rachanie..... | 10964,0 | 471,8 | 78,3 | 157,9 | - | 1782,5 | 11,2 | 4,6 |
| Susiec..... | 16111,1 | 233,1 | 106,7 | 207,1 | - | 3402,4 | - | 127,5 |
| Tarnawatka..... | 8539,1 | 181,0 | 63,9 | 64,4 | - | 1881,3 | 155,0 | 1,6 |
| Telatyn..... | 8254,2 | 307,9 | 60,9 | 86,8 | - | 1329,3 | 0,9 | - |
| Tomaszów Lubelski..... | 18288,4 | 243,1 | 106,1 | 248,8 | - | 4102,7 | - | - |
| Ułhówek..... | 10151,9 | 74,6 | 92,9 | 86,2 | - | 1904,0 | - | 210,6 |
| ZAMOJSKI | | | | | | | | |
| Gminy miejsko-wiejskie <i>Urban-rural gminas</i> | | | | | | | | |
| Krasnobród..... | 15633,2 | 256,7 | 88,5 | 233,5 | 0,4 | 2769,0 | 41,3 | 1,5 |
| Szczebrzeszyn..... | 22916,8 | 954,1 | 137,9 | 172,8 | 0,0 | 3935,0 | 1763,9 | 221,9 |
| Zwierzyniec..... | 16230,7 | 219,6 | 140,6 | 68,1 | 236,4 | 2542,6 | 820,2 | - |
| Gminy wiejskie <i>Rural gminas</i> | | | | | | | | |
| Adamów..... | 9310,5 | 17,8 | 64,1 | 200,9 | - | 1702,8 | 28,0 | 4,6 |
| Grabowiec..... | 8194,7 | 201,3 | 92,2 | 66,5 | - | 1348,6 | 24,1 | 4,6 |
| Komarów-Osada..... | 12089,5 | 117,2 | 178,2 | 101,7 | - | 1868,7 | 5,3 | - |
| Łabunie..... | 12270,3 | 135,7 | 104,9 | 160,9 | - | 2438,1 | 16,9 | 3,5 |
| Miączyn..... | 11496,5 | 51,1 | 83,3 | 78,4 | - | 2160,0 | 0,6 | 2,4 |
| Nielisz..... | 11238,5 | 283,8 | 82,9 | 174,3 | - | 2264,6 | 0,0 | - |
| Radecznicza..... | 10725,5 | 74,5 | 94,6 | 65,1 | - | 1727,9 | - | - |
| Sitno..... | 13218,5 | 287,3 | 99,0 | 423,8 | - | 2156,0 | 18,0 | 1,8 |
| Skierbieszów..... | 10693,6 | 115,4 | 131,7 | 95,2 | - | 1817,8 | 199,3 | - |
| Stary Zamość..... | 10835,0 | 541,6 | 84,0 | 59,7 | - | 2196,3 | - | 1,0 |
| Sułów..... | 9238,7 | 51,0 | 143,2 | 278,3 | - | 1714,6 | 9,0 | - |
| Zamość..... | 35998,5 | 76,7 | 287,5 | 777,6 | - | 6651,9 | 19,6 | 2,7 |

a Bez dochodów gmin mających również status miasta na prawach powiatu.

a Excluding revenue of gminas which are also cities with powiat status.

TABL. 4 (57). DOCHODY BUDŻETÓW GMIN^a WEDŁUG DZIAŁÓW W 2007 R. (cd.)
 REVENUE OF GMINAS BUDGETS^a BY DIVISION IN 2007 (cont.)

| WYSZCZEGÓLNIENIE SPECIFICATION | Ogółem Total | W tym Of which | | | | | | | |
|--|-----------------|---|--|---|-----------------------------------|--|--|---|--|
| | | gospodarka miesz- kaniowa housing economy | admini- stracja publiczna public administra- tion | oświata i wycho- wanie education | ochrona zdrowia health care | pomoc społeczna social assistance | gospodarka komunalna i ochrona środowiska municipal economy and environ- mental protection | kultura i ochrona dziedzictwa narodowe- go culture and national heritage | kultura fizyczna i sport physical education and sport |
| w tys. zł in thous. zł | | | | | | | | | |
| PODREGION LUBELSKI SUBREGION | | | | | | | | | |
| POWIATY POWIATS | | | | | | | | | |
| JANOWSKI | | | | | | | | | |
| Gmina miejsko-wiejska Urban-rural gmina | | | | | | | | | |
| Janów Lubelski..... | 36039,9 | 978,7 | 361,3 | 154,2 | - | 6039,5 | 2178,0 | 359,8 | 3211,4 |
| Gminy wiejskie Rural gminas | | | | | | | | | |
| Batorz..... | 7941,9 | 411,9 | 87,3 | 124,9 | - | 1246,6 | 19,3 | 362,1 | - |
| Chrzanów..... | 5918,6 | 4,5 | 94,8 | 54,8 | 0,8 | 1030,5 | - | - | - |
| Dzwola..... | 11929,9 | - | 109,7 | 64,2 | 21,8 | 2520,0 | - | 4,9 | - |
| Godziszów..... | 13768,7 | 156,7 | 125,6 | 523,0 | - | 2243,7 | - | 352,1 | - |
| Modliborzyce..... | 14540,9 | 59,2 | 148,5 | 130,4 | - | 3150,6 | 367,8 | - | - |
| Potok Wielki..... | 10110,2 | 215,4 | 204,0 | 63,6 | - | 1761,7 | - | 330,0 | 1,0 |
| KRAŚNICKI | | | | | | | | | |
| Gmina miejska Urban gmina | | | | | | | | | |
| Kraśnik..... | 69523,5 | 9642,7 | 285,9 | 2103,2 | - | 10406,6 | 975,2 | 71,0 | - |
| Gmina miejsko-wiejska Urban-rural gmina | | | | | | | | | |
| Annapol..... | 18860,1 | 492,1 | 122,6 | 184,7 | 5,1 | 4504,2 | 66,6 | - | 17,4 |
| Gminy wiejskie Rural gminas | | | | | | | | | |
| Dzierzkowice..... | 9882,1 | 57,9 | 238,5 | 48,2 | - | 1600,1 | - | 172,2 | - |
| Gościeradów..... | 15082,7 | 955,9 | 107,7 | 268,8 | - | 3450,5 | 25,8 | - | - |
| Kraśnik..... | 12668,1 | 23,4 | 98,6 | 69,0 | - | 2351,2 | - | 64,3 | - |
| Szastarka..... | 11653,1 | 54,7 | 75,1 | 106,2 | - | 2173,3 | - | - | - |
| Trzydnik Duży..... | 11950,2 | 44,9 | 78,9 | 51,9 | - | 2010,0 | - | - | - |
| Urzędów..... | 16673,9 | 92,0 | 203,6 | 280,8 | - | 3032,7 | 6,3 | - | - |
| Wilkołaz..... | 9613,3 | 47,2 | 86,9 | 64,6 | - | 1555,2 | 7,3 | - | - |
| Zakrzówek..... | 13015,3 | 44,8 | 101,8 | 520,7 | - | 2026,2 | 271,7 | - | - |
| LUBARTOWSKI | | | | | | | | | |
| Gmina miejska Urban gmina | | | | | | | | | |
| Lubartów..... | 47535,4 | 1887,0 | 323,8 | 879,1 | - | 6557,3 | 2280,6 | 4,1 | - |
| Gminy miejsko-wiejskie Urban-rural gminas | | | | | | | | | |
| Kock..... | 14545,3 | 257,1 | 110,1 | 93,9 | - | 3489,7 | 0,9 | - | - |
| Ostrów Lubelski..... | 11320,6 | 44,3 | 117,8 | 34,0 | - | 1842,5 | 62,6 | 4,0 | - |

a Bez dochodów gmin mających również status miasta na prawach powiatu.

a Excluding revenue of gminas which are also cities with powiat status.

TABL. 4 (57). DOCHODY BUDŻETÓW GMIN^a WEDŁUG DZIAŁÓW W 2007 R. (cd.)
 REVENUE OF GMINAS BUDGETS^a BY DIVISION IN 2007 (cont.)

| WYSZCZEGÓLNIENIE SPECIFICATION | Ogółem Total | W tym Of which | | | | | | | |
|---|-----------------|---|--|---|-----------------------------------|--|--|---|--|
| | | gospodarka miesz- kaniowa housing economy | admini- stracja publiczna public administra- tion | oświata i wycho- wanie education | ochrona zdrowia health care | pomoc społeczna social assistance | gospodarka komunalna i ochrona środowiska municipal economy and environ- mental protection | kultura i ochrona dziedzictwa narodowe- go culture and national heritage | kultura fizyczna i sport physical education and sport |
| w tys. zł in thous. zł | | | | | | | | | |
| PODREGION LUBELSKI (cd.) SUBREGION (cont.) | | | | | | | | | |
| POWIATY (cd.) POWIATS (cont.) | | | | | | | | | |
| LUBARTOWSKI (dok.) | | | | | | | | | |
| Gminy wiejskie Rural gminas | | | | | | | | | |
| Abramów | 8109,9 | 23,5 | 79,8 | 261,6 | - | 1276,0 | 36,2 | - | - |
| Firlej | 13081,4 | 153,4 | 463,8 | 186,1 | - | 2779,7 | 120,0 | - | - |
| Jeziorzany | 5893,6 | 21,1 | 58,5 | 82,6 | - | 1474,3 | 0,9 | - | - |
| Kamionka | 12428,0 | 61,8 | 97,6 | 163,5 | - | 2263,0 | 28,3 | - | - |
| Lubartów | 24614,0 | 2286,0 | 153,9 | 301,1 | - | 4121,9 | 36,2 | - | - |
| Michów | 12690,7 | 173,2 | 92,8 | 62,9 | - | 2517,9 | - | - | - |
| Niedźwiada | 12821,9 | 22,8 | 85,0 | 132,8 | 6,1 | 2724,9 | 0,3 | 205,4 | 1,5 |
| Ostrówek | 8226,4 | 102,1 | 62,1 | 121,7 | - | 1761,3 | 1,8 | - | - |
| Serniki | 10355,0 | 141,4 | 59,1 | 104,9 | - | 1840,7 | 70,5 | 266,0 | - |
| Uścimów | 6952,7 | 69,4 | 74,1 | 31,7 | - | 1291,6 | 145,5 | - | - |
| LUBELSKI | | | | | | | | | |
| Gminy miejsko-wiejskie Urban-rural gminas | | | | | | | | | |
| Bełżyce | 23396,8 | 64,6 | 121,2 | 185,3 | 25,0 | 4628,8 | 4,0 | - | - |
| Bychawa | 22871,2 | 305,5 | 217,0 | 552,6 | 0,0 | 4611,8 | 2223,8 | - | 250,0 |
| Gminy wiejskie Rural gminas | | | | | | | | | |
| Borzechów | 7614,5 | 22,7 | 64,8 | 358,7 | - | 1418,1 | - | - | - |
| Garbów | 18468,7 | 217,9 | 182,1 | 446,6 | 283,7 | 3216,9 | 612,3 | - | - |
| Głusk | 14709,3 | 160,9 | 77,7 | 1051,5 | - | 2236,3 | - | 40,0 | - |
| Jablonna | 14149,6 | 155,9 | 94,1 | 456,9 | - | 2374,5 | 51,0 | 213,0 | - |
| Jastków | 24707,2 | 780,7 | 458,7 | 658,4 | 0,3 | 3942,2 | - | - | - |
| Konopnica | 20978,4 | 51,9 | 259,4 | 660,3 | - | 2955,5 | 67,9 | - | - |
| Krzczonów | 8616,5 | 69,2 | 102,1 | 215,5 | - | 1471,4 | - | 280,0 | - |
| Niedrzwica Duża | 20317,3 | 463,5 | 159,4 | 403,3 | - | 3593,9 | 43,5 | 3,6 | - |
| Niemce | 32925,8 | 7,8 | 236,2 | 526,8 | 1,9 | 5503,1 | 40,6 | - | 0,9 |
| Strzyżewice | 13250,4 | 82,4 | 122,1 | 419,9 | - | 2020,9 | 285,2 | - | 15,8 |
| Wojciechów | 10379,0 | - | 154,4 | 146,4 | - | 1955,5 | 27,8 | - | - |
| Wólka | 16778,9 | 540,3 | 102,4 | 221,1 | - | 2729,7 | 336,0 | - | - |
| Wysokie | 9427,6 | 140,8 | 214,6 | 199,8 | - | 1298,4 | - | 1,0 | - |
| Zakrzew | 5650,4 | 34,2 | 77,0 | 112,9 | - | 971,9 | 13,6 | 0,2 | - |
| ŁĘCZYŃSKI | | | | | | | | | |
| Gmina miejsko-wiejska Urban-rural gmina | | | | | | | | | |
| Łęczna | 50476,2 | 2674,1 | 207,2 | 474,0 | 3,7 | 6137,9 | 129,0 | 369,2 | 2,1 |

^a Bez dochodów gmin mających również status miasta na prawach powiatu.

^a Excluding revenue of gminas which are also cities with powiat status.

TABL. 4 (57). DOCHODY BUDŻETÓW GMIN^a WEDŁUG DZIAŁÓW W 2007 R. (cd.)
 REVENUE OF GMINAS BUDGETS^a BY DIVISION IN 2007 (cont.)

| WYSZCZEGÓLNIENIE SPECIFICATION | Ogółem Total | W tym Of which | | | | | | | |
|---|-----------------|---|--|---|-----------------------------------|--|--|---|--|
| | | gospodarka miesz- kaniowa housing economy | admini- stracja publiczna public administra- tion | oświata i wycho- wanie education | ochrona zdrowia health care | pomoc społeczna social assistance | gospodarka komunalna i ochrona środowiska municipal economy and environ- mental protection | kultura i ochrona dziedzictwa narodowe- go culture and national heritage | kultura fizyczna i sport physical education and sport |
| w tys. zł in thous. zł | | | | | | | | | |
| PODREGION LUBELSKI (cd.) SUBREGION (cont.) POWIATY (cd.) POWIATS (cont.) | | | | | | | | | |
| ŁĘCZYŃSKI (dok.) | | | | | | | | | |
| Gminy wiejskie Rural gminas | | | | | | | | | |
| Cyców | 14944,2 | 74,1 | 105,9 | 391,1 | - | 2966,6 | 228,5 | 125,0 | - |
| Ludwin | 10811,8 | 63,4 | 62,8 | 89,3 | - | 2097,0 | 170,3 | 0,5 | 30,5 |
| Milejów | 17874,6 | 99,5 | 174,5 | 260,1 | - | 3784,5 | 264,5 | 95,9 | - |
| Puchaczów | 18281,0 | 199,5 | 113,5 | 162,5 | - | 1416,8 | 26,3 | - | - |
| Spiczyn | 10366,1 | 31,4 | 59,9 | 89,1 | 0,0 | 1899,7 | 17,7 | 61,9 | - |
| ŁUKOWSKI | | | | | | | | | |
| Gminy miejskie Urban gminas | | | | | | | | | |
| Łuków | 56656,5 | 1352,2 | 559,4 | 1918,8 | 0,2 | 9400,0 | 41,1 | 62,0 | 322,7 |
| Stoczek Łukowski | 6297,3 | 281,0 | 74,6 | 331,1 | - | 901,5 | - | - | - |
| Gminy wiejskie Rural gminas | | | | | | | | | |
| Adamów | 13212,1 | 120,9 | 130,2 | 174,0 | - | 2538,0 | 141,9 | - | 155,0 |
| Krzywda | 23659,0 | 93,7 | 227,1 | 1477,1 | - | 4721,1 | - | - | 344,5 |
| Łuków | 45224,1 | 272,6 | 487,0 | 9261,1 | - | 7245,1 | 14,1 | - | 900,0 |
| Serokomla | 8994,1 | 390,8 | 86,1 | 110,1 | - | 1898,5 | - | - | - |
| Stanin | 22343,8 | 510,2 | 102,1 | 1447,3 | - | 4353,8 | 1,4 | - | - |
| Stoczek Łukowski | 19665,0 | 35,1 | 108,9 | 2039,4 | - | 3684,0 | 2,7 | - | - |
| Trzebieszów | 17996,9 | 121,9 | 82,8 | 1212,1 | - | 3128,7 | - | - | - |
| Wojcieszków | 15474,7 | 92,8 | 84,9 | 104,7 | - | 2950,9 | 0,8 | - | - |
| Wola Mysłowska | 10046,3 | 64,2 | 131,5 | 280,5 | - | 2055,9 | 13,7 | 15,1 | 150,0 |
| OPOLSKI | | | | | | | | | |
| Gminy miejsko-wiejskie Urban-rural gminas | | | | | | | | | |
| Opole Lubelskie | 33925,8 | 392,9 | 381,0 | 448,2 | - | 6740,8 | 1701,9 | 7,9 | - |
| Poniatowa | 27630,2 | 776,1 | 200,9 | 75,6 | - | 5077,4 | 0,5 | - | 0,8 |
| Gminy wiejskie Rural gminas | | | | | | | | | |
| Chodel | 14223,9 | 41,8 | 165,1 | 209,2 | 393,1 | 3030,4 | 78,8 | - | - |
| Józefów nad Wisłą | 13657,9 | 30,5 | 95,8 | 145,9 | - | 2882,2 | 150,6 | - | - |
| Karczmiska | 12027,3 | 44,0 | 398,2 | 101,3 | - | 2330,9 | 25,3 | 336,3 | - |
| Łaziska | 9836,2 | 367,8 | 71,4 | 44,2 | 0,0 | 1903,3 | 8,8 | - | - |
| Wilków | 8885,8 | 54,4 | 59,4 | 189,8 | - | 1793,6 | - | - | - |
| PUŁAWSKI | | | | | | | | | |
| Gmina miejska Urban gmina | | | | | | | | | |
| Puławy | 123855,3 | 4447,8 | 1734,4 | 1913,9 | - | 15533,5 | 123,8 | 60,0 | 50,0 |

a Bez dochodów gmin mających również status miasta na prawach powiatu.

a Excluding revenue of gminas which are also cities with powiat status.

TABL. 4 (57). DOCHODY BUDŻETÓW GMIN^a WEDŁUG DZIAŁÓW W 2007 R. (dok.)
 REVENUE OF GMINAS BUDGETS^a BY DIVISION IN 2007 (cont.)

| WYSZCZEGÓLNIENIE SPECIFICATION | Ogółem Total | W tym Of which | | | | | | | |
|--|-----------------|---|--|---|-----------------------------------|--|--|---|--|
| | | gospodarka miesz- kaniowa housing economy | admini- stracja publiczna public administra- tion | oświata i wycho- wanie education | ochrona zdrowia health care | pomoc społeczna social assistance | gospodarka komunalna i ochrona środowiska municipal economy and environ- mental protection | kultura i ochrona dziedzictwa narodowe- go culture and national heritage | kultura fizyczna i sport physical education and sport |
| w tys. zł in thous. zł | | | | | | | | | |
| PODREGION LUBELSKI (dok.) SUBREGION (cont.) | | | | | | | | | |
| POWIATY (dok.) POWIATS (cont.) | | | | | | | | | |
| PUŁAWSKI (dok.) | | | | | | | | | |
| Gminy miejsko-wiejskie <i>Urban-rural gminas</i> | | | | | | | | | |
| Kazimierz Dolny | 16581,9 | 1806,6 | 127,2 | 43,3 | - | 2346,6 | 4,9 | 77,4 | 10,0 |
| Należczów | 21104,4 | 49,0 | 111,1 | 115,9 | - | 2453,1 | 1394,3 | 10,6 | - |
| Gminy wiejskie <i>Rural gminas</i> | | | | | | | | | |
| Baranów | 8666,7 | 49,5 | 78,5 | 374,2 | - | 1399,8 | 205,6 | - | - |
| Janowiec | 7417,6 | 86,1 | 61,2 | 17,5 | 288,2 | 1593,8 | - | - | - |
| Końskowola | 20382,7 | 268,2 | 117,6 | 305,0 | - | 3286,9 | 182,0 | - | 50,0 |
| Kurów | 14580,8 | 373,8 | 243,8 | 476,3 | - | 2497,2 | 79,7 | - | - |
| Markuszów | 6002,8 | 57,2 | 67,5 | 15,7 | - | 1257,2 | 65,3 | - | - |
| Puławy | 20769,9 | 398,8 | 152,7 | 55,0 | 0,0 | 3666,2 | - | - | - |
| Wąwolnica | 9604,9 | 29,9 | 119,9 | 204,0 | - | 1707,0 | 4,0 | - | 111,2 |
| Żyrzyn | 12199,5 | 181,0 | 118,5 | 85,5 | - | 2060,3 | 96,6 | 17,7 | - |
| RYCKI | | | | | | | | | |
| Gmina miejska <i>Urban gmina</i> | | | | | | | | | |
| Dęblin | 38169,6 | 1649,4 | 534,0 | 605,1 | 60,8 | 4586,1 | 2788,9 | 70,8 | 40,0 |
| Gmina miejsko-wiejska <i>Urban-rural gmina</i> | | | | | | | | | |
| Ryki | 36534,7 | 523,4 | 314,3 | 399,3 | - | 7467,8 | 8,4 | - | 51,6 |
| Gminy wiejskie <i>Rural gminas</i> | | | | | | | | | |
| Kłoczew | 14444,3 | 110,9 | 119,2 | 163,1 | - | 3141,9 | 47,2 | - | - |
| Nowodwór | 9169,0 | - | 77,9 | 208,9 | - | 2287,1 | - | 7,8 | - |
| Stężycza | 11774,7 | 18,5 | 123,3 | 224,4 | - | 1909,6 | 166,6 | 469,4 | - |
| Ułęż | 7615,0 | 219,7 | 48,5 | 40,9 | - | 1414,8 | - | 0,4 | 0,8 |
| ŚWIDNICKI | | | | | | | | | |
| Gmina miejska <i>Urban gmina</i> | | | | | | | | | |
| Świdnik | 75389,0 | 3749,8 | 271,2 | 562,4 | 35,7 | 9576,6 | - | 104,0 | 59,9 |
| Gmina miejsko-wiejska <i>Urban-rural gmina</i> | | | | | | | | | |
| Piaski | 21151,1 | 52,5 | 274,1 | 87,8 | - | 3206,5 | 195,5 | 74,5 | - |
| Gminy wiejskie <i>Rural gminas</i> | | | | | | | | | |
| Mełgiew | 15570,2 | 378,6 | 134,2 | 237,9 | - | 2714,0 | 84,1 | - | - |
| Rybczewice | 7180,7 | 78,8 | 186,5 | 129,4 | - | 1127,1 | - | 4,3 | - |
| Trawniki | 16622,8 | 111,1 | 219,9 | 123,0 | - | 3744,1 | 4,3 | - | - |

^a Bez dochodów gmin mających również status miasta na prawach powiatu.

^a Excluding revenue of gminas which are also cities with powiat status.

TABL. 5 (58). WYDATKI BUDŻETU WOJEWÓDZTWA, POWIATÓW I MIAST NA PRAWACH POWIATU WEDŁUG RODZAJÓW W 2007 R.

EXPENDITURE OF VOIVODSHIP, POWIATS AND CITIES WITH POWIAT STATUS BUDGETS BY TYPE IN 2007

| WYSZCZEGÓLNIENIE SPECIFICATION | Ogółem Grand total | dotacje allocations | świadczenia na rzecz osób fizycznych benefit for natural persons | W tym Of which | | | | wydatki majątkowe property expenditure | | | |
|--|-----------------------|------------------------|--|--|-------------------|-------------------|-------------------|---|-------------------|----------------|--|
| | | | | wydatki bieżące jednostek budżetowych current expenditure of budgetary entities | | | | razem total | w tym of which | razem total | w tym inwesty- cyjne ^a of which investment expenditure |
| | | | | w tym of which | w tym of which | w tym of which | w tym of which | | | | |
| | | | | | | | | | | | |
| w tys. zł in thous. zł | | | | | | | | | | | |
| WOJEWÓDZTWO ... VOIVO SHIP | 520750,2 | 177535,9 | 2718,5 | 184709,4 | 72547,8 | 13746,1 | 87319,1 | 142878,7 | 138378,7 | | |
| Podregion białkopodlaski Subregion | | | | | | | | | | | |
| Powiaty: | | | | | | | | | | | |
| białski | 68092,7 | 1739,8 | 5068,5 | 48112,6 | 25888,9 | 5368,3 | 12238,0 | 12861,5 | 12861,5 | | |
| parczewski | 23755,9 | 730,5 | 1460,5 | 20208,2 | 12796,7 | 2075,8 | 4137,5 | 878,1 | 878,1 | | |
| radzyński | 37332,4 | 635,8 | 1752,4 | 23250,5 | 14763,9 | 2379,7 | 4506,6 | 11097,7 | 11097,7 | | |
| włodawski | 33396,7 | 1279,2 | 1533,6 | 26842,6 | 16574,9 | 2743,3 | 5743,4 | 1059,5 | 1059,5 | | |
| Miasto na prawach powiatu: City with powiat status: | | | | | | | | | | | |
| Biała Podlaska ... | 179510,6 | 15882,3 | 20920,2 | 96508,6 | 63533,1 | 10936,9 | 17881,6 | 43028,5 | 42901,5 | | |
| Podregion chełmsko-zamojski Subregion | | | | | | | | | | | |
| Powiaty: | | | | | | | | | | | |
| biłgorajski | 67899,5 | 3295,3 | 2003,7 | 54134,9 | 31498,6 | 5613,0 | 13545,9 | 6996,2 | 6996,2 | | |
| chełmski | 36446,3 | 1662,7 | 1994,7 | 29716,3 | 14300,9 | 2812,2 | 8810,3 | 3007,3 | 3007,3 | | |
| hrubieszowski | 36764,8 | 1933,2 | 1917,3 | 29439,0 | 18934,5 | 3231,1 | 4657,8 | 3274,1 | 3274,1 | | |
| krasnostawski | 56199,8 | 2907,9 | 1434,0 | 43174,3 | 25554,7 | 4523,6 | 10250,2 | 6473,7 | 6473,7 | | |
| tomaszowski | 57681,1 | 2640,1 | 3411,2 | 44198,5 | 25025,2 | 4301,3 | 11514,0 | 7269,7 | 7269,7 | | |
| zamojski | 38243,8 | 1578,7 | 1226,4 | 29915,5 | 15414,2 | 2868,5 | 10483,7 | 5208,5 | 5208,5 | | |
| Miasta na prawach powiatu: Cities with powiat status: | | | | | | | | | | | |
| Chelm | 171902,1 | 13315,5 | 26495,3 | 121534,8 | 74214,7 | 13321,9 | 27602,5 | 7324,2 | 7074,2 | | |
| Zamość | 223682,7 | 20875,9 | 26006,4 | 125157,2 | 77808,4 | 13847,2 | 25194,0 | 49762,5 | 49262,5 | | |
| Podregion lubelski Subregion | | | | | | | | | | | |
| Powiaty: | | | | | | | | | | | |
| janowski | 30802,1 | 280,3 | 1168,2 | 24493,4 | 15124,3 | 2550,1 | 5145,6 | 4627,6 | 4627,6 | | |
| kraśnicki | 62449,2 | 3341,3 | 3318,2 | 51271,6 | 30542,4 | 5329,6 | 11838,1 | 4149,9 | 4149,9 | | |
| lubartowski | 47278,2 | 3997,5 | 2285,9 | 37920,0 | 21622,0 | 3696,5 | 9042,1 | 2899,5 | 2899,5 | | |
| lubelski | 93720,2 | 32712,0 | 2806,2 | 28109,8 | 13383,4 | 2503,6 | 9813,9 | 28968,8 | 28968,8 | | |
| łęczyński | 39405,8 | 679,6 | 1818,2 | 25083,1 | 14803,0 | 2464,5 | 5921,8 | 11447,2 | 11447,2 | | |
| lukowski | 65443,2 | 3445,9 | 2655,3 | 51244,9 | 30610,1 | 5431,4 | 12029,0 | 6981,5 | 6981,5 | | |
| opolski | 32615,0 | 5201,0 | 1784,4 | 21247,6 | 12192,9 | 1940,3 | 5074,9 | 3661,7 | 3661,7 | | |
| puławski | 74888,1 | 42039,0 | 2644,0 | 23819,8 | 11756,5 | 1593,9 | 8280,2 | 6194,2 | 6194,2 | | |
| rycki | 36268,0 | 19848,4 | 1409,6 | 11733,5 | 6797,8 | 979,9 | 3002,4 | 2510,4 | 2510,4 | | |
| świdnicki | 44069,5 | 1283,3 | 1978,6 | 37713,9 | 20514,7 | 3417,4 | 11481,3 | 2869,6 | 2849,6 | | |
| Miasto na prawach powiatu: City with powiat status: | | | | | | | | | | | |
| Lublin | 1067197,1 | 83954,8 | 110381,1 | 612077,2 | 355031,4 | 65299,2 | 156830,0 | 224446,3 | 197995,9 | | |

^a Łącznie z dotacjami na finansowanie zadań inwestycyjnych zakładów budżetowych, gospodarstw pomocniczych, rachunków dochodów własnych i funduszy celowych.

^a Including allocations for financing investment tasks of budgetary establishments, auxiliary units, accounts of own revenue and appropriated funds.

TABL. 6 (59). WYDATKI BUDŻETU WOJEWÓDZTWA, POWIATÓW I MIAST NA PRAWACH POWIATU WEDŁUG DZIAŁÓW W 2007 R.

EXPENDITURE OF VOIVODSHIP, POWIATS AND CITIES WITH POWIAT STATUS BUDGETS BY DIVISION IN 2007

| WYSZCZEGÓLNIENIE SPECIFICATION | Ogółem Total | W tym Of which | | | | | | | |
|--|-----------------|---|--|---|-----------------------------------|--|--|---|--|
| | | gospodarka mieszka- niowa housing economy | admini- stracja publiczna public administra- tion | oświata i wycho- wanie education | ochrona zdrowia health care | pomoc społeczna social assistance | gospodarka komunalna i ochrona środowiska municipal economy and en- vironmental protection | kultura i ochrona dziedzictwa narodowe- go culture and national heritage | kultura fizyczna i sport physical education and sport |
| W TYS. ZŁ IN THOUS. ZŁ | | | | | | | | | |
| WOJEWÓDZTWO VOIVO SHIP | 520750,2 | 34,5 | 37592,4 | 40913,3 | 66095,4 | 2438,3 | - | 43584,5 | 3799,3 |
| Podregion bialskopodlaski Subregion | | | | | | | | | |
| Powiaty: Powiats: | | | | | | | | | |
| bialski | 68092,7 | 65,8 | 7718,1 | 16035,0 | 2556,8 | 14907,6 | - | 591,1 | 66,8 |
| parczewski | 23755,9 | 128,3 | 2706,1 | 8448,6 | 444,7 | 3626,8 | - | 148,0 | 21,0 |
| radzyński | 37332,4 | 232,3 | 3867,8 | 9281,0 | 1451,7 | 1656,1 | - | 84,6 | 4581,0 |
| włodawski | 33396,7 | 376,6 | 3049,8 | 9158,2 | 2953,7 | 5922,0 | - | 706,7 | 27,4 |
| Miasto na prawach powiatu: City with powiat status: | | | | | | | | | |
| Biała Podlaska | 179510,6 | 3725,6 | 11323,2 | 73852,0 | 629,7 | 22399,1 | 6362,6 | 6025,9 | 1295,1 |
| Podregion chełmsko-zamojski Subregion | | | | | | | | | |
| Powiaty: Powiats: | | | | | | | | | |
| biłgorajski | 67899,5 | 235,3 | 5643,5 | 25597,5 | 5417,2 | 9323,9 | - | 381,8 | 44,3 |
| chełmski | 36446,3 | 128,8 | 4673,2 | 4193,8 | 2424,0 | 11121,9 | - | 139,4 | 19,2 |
| hrubieszowski | 36764,8 | 49,2 | 3897,3 | 15546,9 | 1362,1 | 2197,6 | - | 546,2 | 94,1 |
| krasnostawski | 56199,8 | 26,7 | 4603,2 | 15350,3 | 1319,1 | 14641,1 | - | 3408,4 | 44,4 |
| tomaszowski | 57681,1 | 105,4 | 5517,3 | 18067,1 | 1368,0 | 6420,6 | - | 594,1 | 59,3 |
| zamojski | 38243,8 | 291,9 | 5691,4 | 6095,4 | 498,9 | 13928,1 | - | 106,3 | 41,3 |
| Miasta na prawach powiatu: Cities with powiat status: | | | | | | | | | |
| Chelm | 171902,1 | 2963,6 | 13631,6 | 75158,4 | 2223,2 | 33201,9 | 4021,3 | 4646,6 | 2490,4 |
| Zamość | 223682,7 | 1711,6 | 12096,7 | 86104,1 | 4003,5 | 31638,7 | 5952,8 | 27925,7 | 4693,4 |
| Podregion lubelski Subregion | | | | | | | | | |
| Powiaty: Powiats: | | | | | | | | | |
| janowski | 30802,1 | 526,6 | 3215,4 | 9226,0 | 810,1 | 5614,9 | - | 81,1 | 883,4 |
| kraśnicki | 62449,2 | 72,3 | 6335,1 | 22658,0 | 3245,5 | 15445,9 | - | 184,1 | 177,5 |
| lubartowski | 47278,2 | 164,7 | 5782,8 | 13874,5 | 1154,0 | 9666,8 | - | 84,0 | 47,5 |
| lubelski | 93720,2 | 388,3 | 9005,2 | 25185,9 | 5490,4 | 12270,6 | - | 216,4 | 27,0 |
| łęczyński | 39405,8 | 328,2 | 5092,2 | 9173,1 | 9718,2 | 2661,5 | - | 203,8 | 24,8 |
| lukowski | 65443,2 | 119,7 | 5088,0 | 29187,5 | 1230,1 | 9061,2 | - | 565,0 | 60,3 |
| opolski | 32615,0 | 165,1 | 3994,5 | 11981,5 | 1065,9 | 2349,6 | - | 165,2 | 10,4 |
| puławski | 74888,1 | 778,7 | 7569,0 | 31372,6 | 3244,6 | 5514,7 | - | 153,6 | 58,4 |
| rycki | 36268,0 | 271,1 | 3894,1 | 16859,0 | 665,2 | 3223,0 | - | 70,2 | 15,0 |
| świdnicki | 44069,5 | 193,9 | 5140,0 | 12435,6 | 1178,7 | 9481,3 | - | 81,3 | 59,1 |
| Miasto na prawach powiatu: City with powiat status: | | | | | | | | | |
| Lublin | 1067197,1 | 17137,1 | 75259,7 | 408284,8 | 9742,7 | 177115,1 | 78544,4 | 21346,3 | 22178,9 |

TABL. 6 (59). WYDATKI BUDŻETU WOJEWÓDZTWA, POWIATÓW I MIAST NA PRAWACH POWIATU WEDŁUG DZIAŁÓW W 2007 R. (dok.)

EXPENDITURE OF VOIVODSHIP, POWIATS AND CITIES WITH POWIAT STATUS BUDGETS BY TYPE IN 2007 (cont.)

| WYSZCZEGÓLNIENIE SPECIFICATION | Ogółem Total | W tym Of which | | | | | | | |
|---|-----------------|---|--|---|-----------------------------------|--|--|---|--|
| | | gospodarka mieszka- niowa housing economy | admini- stracja publiczna public administra- tion | oświata i wycho- wanie education | ochrona zdrowia health care | pomoc społeczna social assistance | gospodarka komunalna i ochrona środowiska municipal economy and en- vironmental protection | kultura i ochrona dziedzictwa narodowe- go culture and national heritage | kultura fizyczna i sport physical education and sport |
| WOJEWÓDZTWO VOIVOSHIP | 100,0 | 0,0 | 7,2 | 7,9 | 12,7 | 0,5 | - | 8,4 | 0,7 |
| Podregion białskopodlaski Subregion | | | | | | | | | |
| Powiaty: Powiats: | | | | | | | | | |
| białski | 100,0 | 0,1 | 11,3 | 23,5 | 3,8 | 21,9 | - | 0,9 | 0,1 |
| parczewski | 100,0 | 0,5 | 11,4 | 35,6 | 1,9 | 15,3 | - | 0,6 | 0,1 |
| radzyński | 100,0 | 0,6 | 10,4 | 24,9 | 3,9 | 4,4 | - | 0,2 | 12,3 |
| włodawski | 100,0 | 1,1 | 9,1 | 27,4 | 8,8 | 17,7 | - | 2,1 | 0,1 |
| Miasto na prawach powiatu: City with powiat status: | | | | | | | | | |
| Biała Podlaska | 100,0 | 2,1 | 6,3 | 41,1 | 0,4 | 12,5 | 3,5 | 3,4 | 0,7 |
| Podregion chełmsko-zamojski Subregion | | | | | | | | | |
| Powiaty: Powiats: | | | | | | | | | |
| biłgorajski | 100,0 | 0,3 | 8,3 | 37,7 | 8,0 | 13,7 | - | 0,6 | 0,1 |
| chełmski | 100,0 | 0,4 | 12,8 | 11,5 | 6,7 | 30,5 | - | 0,4 | 0,1 |
| hrubieszowski | 100,0 | 0,1 | 10,6 | 42,3 | 3,7 | 6,0 | - | 1,5 | 0,3 |
| krasnostawski | 100,0 | 0,0 | 8,2 | 27,3 | 2,3 | 26,1 | - | 6,1 | 0,1 |
| tomaszowski | 100,0 | 0,2 | 9,6 | 31,3 | 2,4 | 11,1 | - | 1,0 | 0,1 |
| zamojski | 100,0 | 0,8 | 14,9 | 15,9 | 1,3 | 36,4 | - | 0,3 | 0,1 |
| Miasta na prawach powiatu: Cities with powiat status: | | | | | | | | | |
| Chelm | 100,0 | 1,7 | 7,9 | 43,7 | 1,3 | 19,3 | 2,3 | 2,7 | 1,4 |
| Zamość | 100,0 | 0,8 | 5,4 | 38,5 | 1,8 | 14,1 | 2,7 | 12,5 | 2,1 |
| Podregion lubelski Subregion | | | | | | | | | |
| Powiaty: Powiats: | | | | | | | | | |
| janowski | 100,0 | 1,7 | 10,4 | 30,0 | 2,6 | 18,2 | - | 0,3 | 2,9 |
| kraśnicki | 100,0 | 0,1 | 10,1 | 36,3 | 5,2 | 24,7 | - | 0,3 | 0,3 |
| lubartowski | 100,0 | 0,3 | 12,2 | 29,3 | 2,4 | 20,4 | - | 0,2 | 0,1 |
| lubelski | 100,0 | 0,4 | 9,6 | 26,9 | 5,9 | 13,1 | - | 0,2 | 0,0 |
| łęczyński | 100,0 | 0,8 | 12,9 | 23,3 | 24,7 | 6,8 | - | 0,5 | 0,1 |
| łukowski | 100,0 | 0,2 | 7,8 | 44,6 | 1,9 | 13,8 | - | 0,9 | 0,1 |
| opolski | 100,0 | 0,5 | 12,2 | 36,7 | 3,3 | 7,2 | - | 0,5 | 0,0 |
| puławski | 100,0 | 1,0 | 10,1 | 41,9 | 4,3 | 7,4 | - | 0,2 | 0,1 |
| rycki | 100,0 | 0,7 | 10,7 | 46,5 | 1,8 | 8,9 | - | 0,2 | 0,0 |
| świdnicki | 100,0 | 0,4 | 11,7 | 28,2 | 2,7 | 21,5 | - | 0,2 | 0,1 |
| Miasto na prawach powiatu: City with powiat status: | | | | | | | | | |
| Lublin | 100,0 | 1,6 | 7,1 | 38,3 | 0,9 | 16,6 | 7,4 | 2,0 | 2,1 |

TABL. 7 (60). WYDATKI BUDŻETÓW GMIN^a WEDŁUG RODZAJÓW W 2007 R.
EXPENDITURE OF GMINAS BUDGETS^a BY TYPE IN 2007

| WYSZCZEGÓLNIENIE SPECIFICATION | Ogółem Grand total | W tym Of which | | | | | | | |
|--|-----------------------|------------------------|---|--|---|--|---|---|--|
| | | dotacje allocations | świadczenia na rzecz osób fizycznych benefits for natural persons | wydatki bieżące jednostek budżetowych current expenditure of budgetary entities | | | | wydatki majątkowe property expenditure | |
| | | | | razem total | w tym of which | | | razem total | w tym inwesty- cyjne ^b of which investment expendi- ture ^b |
| | | | | | wynagro- dzenia wages and salaries | składki na obowiązkowe ubezpie- czenia spo- łeczne i Fundusz Pracy contributions to com- pulsory so- cial security and the La- bour Fund | zakup materiałów i usług purchase of materials and services | | |
| w tys. zł in thous. zł | | | | | | | | | |
| OGÓŁEM TOTAL | 3247499,6 | 150455,6 | 660809,0 | 1910256,5 | 1099660,8 | 215197,0 | 480399,3 | 505064,4 | 503161,7 |
| PODREGION BIALSKOPODLASKI SUBREGION | | | | | | | | | |
| POWIATY POWIATS | | | | | | | | | |
| BIALSKI | | | | | | | | | |
| Gminy miejskie Urban gminas | | | | | | | | | |
| Międzyrzec Podlaski | 32829,8 | 1179,9 | 7808,0 | 19890,5 | 11465,8 | 2188,7 | 5444,7 | 3840,9 | 3840,9 |
| Terespol | 10318,8 | 1124,7 | 2040,4 | 5674,8 | 3458,5 | 618,0 | 1261,6 | 1369,6 | 1369,6 |
| Gminy wiejskie Rural gminas | | | | | | | | | |
| Biała Podlaska | 27418,0 | 1907,8 | 5811,1 | 13143,0 | 7289,0 | 1473,5 | 3676,5 | 6417,9 | 6417,9 |
| Drelów | 12505,3 | 437,1 | 3180,0 | 6798,7 | 4128,0 | 842,7 | 1332,8 | 1956,6 | 1956,6 |
| Janów Podlaski | 9777,8 | 308,9 | 2212,5 | 6175,8 | 3566,4 | 697,7 | 1467,8 | 1026,0 | 1026,0 |
| Kodeń | 8770,8 | 251,2 | 1889,3 | 5562,0 | 2931,5 | 608,4 | 1539,4 | 1063,8 | 1063,8 |
| Konstantynów | 9149,1 | 175,8 | 1981,0 | 5563,1 | 3264,0 | 628,3 | 1335,9 | 1368,1 | 1368,1 |
| Łeśna Podlaska | 8591,2 | 463,5 | 2019,4 | 4909,1 | 3070,0 | 602,4 | 957,7 | 1189,4 | 1189,4 |
| Łomazy | 10734,9 | 394,2 | 2319,5 | 6928,4 | 4143,6 | 800,5 | 1578,2 | 1021,1 | 1021,1 |
| Międzyrzec Podlaski | 21596,8 | 603,4 | 5478,9 | 12455,4 | 7074,9 | 1414,0 | 3262,0 | 3025,0 | 3025,0 |
| Piszczac | 17472,6 | 293,4 | 3572,1 | 10095,5 | 6517,3 | 1296,1 | 1783,2 | 3451,4 | 3451,4 |
| Rokitno | 6214,4 | 260,4 | 1374,3 | 4304,5 | 2340,1 | 454,0 | 1227,1 | 267,7 | 267,7 |
| Rossosz | 4784,7 | 555,9 | 1089,9 | 2838,6 | 1730,5 | 315,5 | 638,3 | 267,0 | 242,0 |
| Sławatycze | 5941,9 | 140,0 | 1302,0 | 3157,1 | 1886,0 | 361,0 | 722,9 | 1310,4 | 1310,4 |
| Sosnowka | 5300,7 | 257,0 | 1024,5 | 3410,2 | 1975,3 | 388,1 | 841,0 | 593,4 | 593,4 |
| Terespol | 19095,9 | 1213,2 | 2926,8 | 7680,6 | 3834,6 | 723,1 | 2681,3 | 6923,0 | 6703,3 |
| Tuczna | 6422,9 | 58,0 | 1546,4 | 4152,5 | 2556,3 | 491,9 | 837,3 | 629,1 | 629,1 |
| Wisznice | 9710,1 | 573,3 | 1949,6 | 6176,9 | 3715,6 | 728,4 | 1232,8 | 872,6 | 872,6 |
| Zalesie | 10684,8 | 173,2 | 2177,5 | 5446,2 | 3371,9 | 658,4 | 1119,8 | 2863,0 | 2863,0 |
| PARCZEWSKI | | | | | | | | | |
| Gmina miejsko-wiejska Urban-rural gmina | | | | | | | | | |
| Parczew | 27201,9 | 419,8 | 6382,1 | 17424,2 | 10626,2 | 2061,6 | 3781,0 | 2669,8 | 2669,8 |

^a Bez wydatków gmin mających również status miasta na prawach powiatu. ^b Łącznie z dotacjami na finansowanie zadań inwestycyjnych zakładów budżetowych, gospodarstw pomocniczych, rachunków dochodów własnych i funduszy celowych.

^a Excluding expenditure of gminas which are also cities with powiat status. ^b Including allocations for financing investment tasks of budgetary establishments, auxiliary units, accounts of own revenue and appropriated funds.

TABL. 7 (60). WYDATKI BUDŻETÓW GMIN^a WEDŁUG RODZAJÓW W 2007 R. (cd.)
 EXPENDITURE OF GMINAS BUDGETS^a BY TYPE IN 2007 (cont.)

| WYSZCZEGÓLNIENIE SPECIFICATION | Ogółem Grand total | W tym Of which | | | | | | | wydatki majątkowe property expenditure | |
|-----------------------------------|-----------------------|------------------------|---|--|---|--|---|----------------|---|--|
| | | dotacje allocations | świadczenia na rzecz osób fizycznych benefits for natural persons | wydatki bieżące jednostek budżetowych current expenditure of budgetary entities | | | | | razem total | w tym inwesty- cyjne ^b of which investment expendi- ture ^b |
| | | | | razem total | w tym of which | | | | | |
| | | | | | wynagro- dzenia wages and salaries | składki na obowiązkowe ubezpie- czenia spo- łeczne i Fundusz Pracy contributions to com- pulsory so- cial security and the La- bour Fund | zakup materiałów i usług purchase of materials and services | razem total | | |
| w tys. zł in thous. zł | | | | | | | | | | |
| PODLASKI (dok.) | | | | | | | | | | |
| PODLASKI (dok.) | | | | | | | | | | |
| POWIATY (dok.) | | | | | | | | | | |
| POWIATY (dok.) | | | | | | | | | | |
| PARCZEWSKI (dok.) | | | | | | | | | | |
| Gminy wiejskie | | | | | | | | | | |
| <i>Rural gminas</i> | | | | | | | | | | |
| Dębowa Kłoda | 8125,4 | 168,4 | 2243,3 | 4836,5 | 2637,7 | 551,6 | 1251,6 | 866,1 | 866,1 | |
| Jabłoń | 8463,6 | 217,5 | 1873,8 | 5530,7 | 3216,0 | 617,5 | 1314,4 | 800,6 | 800,6 | |
| Milanów | 7236,4 | 483,5 | 1642,2 | 5023,7 | 2987,8 | 587,0 | 1116,2 | 60,4 | 60,4 | |
| Podewórze | 3550,3 | 58,8 | 512,7 | 2513,3 | 1519,9 | 282,1 | 462,2 | 442,1 | 442,1 | |
| Siemień | 9123,9 | 528,4 | 2423,2 | 5453,4 | 3331,2 | 655,7 | 1089,8 | 692,6 | 692,6 | |
| Sosnowica | 6367,5 | 201,5 | 1453,2 | 4632,1 | 2403,7 | 471,8 | 1359,2 | 29,7 | 29,7 | |
| RADZYŃSKI | | | | | | | | | | |
| Gmina miejska | | | | | | | | | | |
| <i>Urban gmina</i> | | | | | | | | | | |
| Radzyń Podlaski | 30116,4 | 2753,3 | 6265,3 | 15756,5 | 9582,4 | 1862,1 | 3605,8 | 5233,4 | 5233,4 | |
| Gminy wiejskie | | | | | | | | | | |
| <i>Rural gminas</i> | | | | | | | | | | |
| Borki | 12428,5 | 966,4 | 3009,9 | 6043,2 | 3699,8 | 707,9 | 1244,7 | 2297,5 | 2297,5 | |
| Czemierniki | 9201,3 | 228,9 | 2066,5 | 6059,2 | 3884,5 | 776,1 | 1033,7 | 805,0 | 805,0 | |
| Kąkolewnica Wschodnia | 16981,7 | 399,0 | 4248,6 | 10019,6 | 6443,8 | 1245,1 | 1740,7 | 2221,0 | 2221,0 | |
| Komarówka Podlaska | 10895,9 | 473,5 | 1986,2 | 6736,0 | 3890,3 | 773,8 | 1591,0 | 1605,4 | 1605,4 | |
| Radzyń Podlaski | 16072,6 | 141,1 | 3686,2 | 9066,3 | 5233,2 | 1028,2 | 2277,9 | 3083,3 | 3083,3 | |
| Ulan-Majorat | 11815,2 | 125,5 | 2948,1 | 7603,1 | 4619,8 | 900,8 | 1641,3 | 1111,0 | 1111,0 | |
| Wohryń | 13296,2 | 280,3 | 2975,6 | 8104,8 | 4504,6 | 841,7 | 2236,8 | 1869,9 | 1869,9 | |
| WŁODAWSKI | | | | | | | | | | |
| Gmina miejska | | | | | | | | | | |
| <i>Urban gmina</i> | | | | | | | | | | |
| Włodawa | 26376,8 | 1231,9 | 5811,6 | 16885,6 | 9524,1 | 1843,6 | 4733,6 | 2080,4 | 2080,4 | |
| Gminy wiejskie | | | | | | | | | | |
| <i>Rural gminas</i> | | | | | | | | | | |
| Hanna | 8401,4 | 436,3 | 1672,8 | 4006,8 | 2387,2 | 479,7 | 829,2 | 2201,2 | 2201,2 | |
| Hańsk | 8559,4 | 432,1 | 2317,1 | 5232,4 | 3043,7 | 581,5 | 1265,7 | 517,8 | 517,8 | |
| Stary Brus | 5177,9 | 95,4 | 1624,6 | 3141,3 | 1782,5 | 330,1 | 827,9 | 299,1 | 299,1 | |
| Urszulin | 9282,1 | 124,5 | 1898,0 | 5736,2 | 3461,9 | 659,8 | 1264,6 | 1423,2 | 1423,2 | |
| Włodawa | 13962,4 | 894,5 | 3346,9 | 8324,7 | 4418,7 | 855,9 | 2214,5 | 1300,0 | 1300,0 | |
| Wola Uhruska | 8841,5 | 118,5 | 2309,6 | 5657,1 | 3288,7 | 650,1 | 1368,7 | 641,0 | 641,0 | |
| Wyryki | 5620,9 | 23,5 | 1786,2 | 3692,4 | 2287,1 | 439,7 | 643,8 | 65,5 | 65,5 | |

^a Bez wydatków gmin mających również status miasta na prawach powiatu. ^b Łącznie z dotacjami na finansowanie zadań inwestycyjnych zakładów budżetowych, gospodarstw pomocniczych, rachunków dochodów własnych i funduszy celowych.

^a Excluding expenditure of gminas which are also cities with powiat status. ^b Including allocations for financing investment tasks of budgetary establishments, auxiliary units, accounts of own revenue and appropriated funds.

TABL. 7 (60). WYDATKI BUDŻETÓW GMIN^a WEDŁUG RODZAJÓW W 2007 R. (cd.)
EXPENDITURE OF GMINAS BUDGETS^a BY TYPE IN 2007 (cont.)

| WYSZCZEGÓLNIENIE SPECIFICATION | Ogółem Grand total | W tym Of which | | | | | | | w tym inwestycyjne ^b of which investment expenditure ^b | |
|--|-----------------------|------------------------|---|--|--|--|---|---|--|--|
| | | dotacje allocations | świadczenia na rzecz osób fizycznych benefits for natural persons | wydatki bieżące jednostek budżetowych current expenditure of budgetary entities | | | | wydatki majątkowe property expenditure | | |
| | | | | razem total | w tym of which | | | razem total | | |
| | | | | | wynagrodzenia wages and salaries | składki na obowiązkowe ubezpieczenia społeczne i Fundusz Pracy contributions to compulsory social security and the Labour Fund | zakup materiałów i usług purchase of materials and services | | | |
| w tys. zł in thous. zł | | | | | | | | | | |
| PODREGION CHEŁMSKO-ZAMOJSKI SUBREGION | | | | | | | | | | |
| POWIATY POWIATS | | | | | | | | | | |
| BIŁGORAJSKI | | | | | | | | | | |
| Gmina miejska Urban gmina | | | | | | | | | | |
| Biłgoraj | 47788,2 | 2642,3 | 7990,6 | 28135,4 | 16747,3 | 3132,5 | 6833,1 | 8806,1 | 8776,1 | |
| Gminy miejsko-wiejskie Urban-rural gminas | | | | | | | | | | |
| Frampol | 11693,2 | 543,7 | 2671,7 | 7659,9 | 4590,2 | 911,5 | 1651,8 | 744,7 | 744,7 | |
| Józefów | 15713,4 | 1068,5 | 3674,5 | 9870,9 | 5846,2 | 1161,5 | 2260,5 | 986,3 | 986,3 | |
| Tarnogród..... | 13283,5 | 728,4 | 2933,5 | 8449,4 | 5185,9 | 1032,2 | 1684,0 | 1013,5 | 1013,5 | |
| Gminy wiejskie Rural gminas | | | | | | | | | | |
| Aleksandrów..... | 6853,5 | 60,0 | 1773,2 | 4067,6 | 2359,4 | 469,0 | 1005,4 | 943,0 | 943,0 | |
| Biłgoraj | 24445,7 | 1086,1 | 5887,2 | 14083,0 | 8064,2 | 1601,4 | 3679,4 | 3356,7 | 3356,7 | |
| Biszczka | 13630,7 | 430,8 | 1732,7 | 4742,5 | 2950,3 | 547,7 | 894,0 | 6702,1 | 6702,1 | |
| Goraj | 8154,3 | 478,3 | 1949,0 | 4559,4 | 2751,6 | 513,2 | 1073,4 | 1158,5 | 1158,5 | |
| Księżpol..... | 14343,5 | 466,5 | 2840,1 | 7824,4 | 4677,3 | 941,1 | 1701,7 | 3167,5 | 3167,5 | |
| Łukowa | 9088,5 | 519,1 | 1568,6 | 5082,6 | 3170,6 | 621,9 | 957,5 | 1878,8 | 1878,8 | |
| Obsza | 9359,5 | 294,5 | 1912,5 | 5259,2 | 3166,1 | 619,1 | 1101,1 | 1841,8 | 1841,8 | |
| Potok Górny | 12399,6 | 586,5 | 2520,6 | 6436,9 | 4026,4 | 809,9 | 1101,7 | 2772,9 | 2772,9 | |
| Tereszpol | 8041,7 | 151,0 | 1786,3 | 5282,7 | 3003,9 | 577,8 | 1389,2 | 794,4 | 794,4 | |
| Turobin | 11883,1 | 93,0 | 2683,3 | 8501,1 | 4443,9 | 874,6 | 2434,8 | 553,4 | 553,4 | |
| CHEŁMSKI | | | | | | | | | | |
| Gmina miejska Urban gmina | | | | | | | | | | |
| Rejowiec Fabryczny | 12729,6 | 410,5 | 2485,9 | 6928,7 | 4114,9 | 808,3 | 1656,8 | 2568,9 | 2568,9 | |
| Gminy wiejskie Rural gminas | | | | | | | | | | |
| Białopole | 5883,7 | 177,6 | 1401,6 | 4078,0 | 2421,5 | 473,2 | 931,4 | 181,7 | 181,7 | |
| Chełm | 23075,0 | 502,3 | 5540,4 | 13093,9 | 7195,8 | 1417,5 | 3675,9 | 3796,0 | 3796,0 | |
| Dorohusk | 14066,6 | 463,0 | 3682,8 | 9282,2 | 5068,1 | 1181,5 | 2434,8 | 489,6 | 489,6 | |
| Dubienka | 5227,5 | 256,7 | 1167,3 | 3169,6 | 1913,4 | 354,8 | 590,6 | 579,0 | 579,0 | |
| Kamień | 8287,6 | 75,7 | 1948,6 | 5157,9 | 3095,3 | 593,6 | 1133,3 | 1065,0 | 1065,0 | |
| Leśniowice | 6783,7 | 167,4 | 1696,2 | 4806,9 | 2777,9 | 583,7 | 1178,0 | 85,9 | 85,9 | |

^a Bez wydatków gmin mających również status miasta na prawach powiatu. ^b Łącznie z dotacjami na finansowanie zadań inwestycyjnych zakładów budżetowych, gospodarstw pomocniczych, rachunków dochodów własnych i funduszy celowych.

^a Excluding expenditure of gminas which are also cities with powiat status. ^b Including allocations for financing investment tasks of budgetary establishments, auxiliary units, accounts of own revenue and appropriated funds.

TABL. 7 (60). WYDATKI BUDŻETÓW GMIN^a WEDŁUG RODZAJÓW W 2007 R. (cd.)
EXPENDITURE OF GMINAS BUDGETS^a BY TYPE IN 2007 (cont.)

| WYSZCZEGÓLNIENIE SPECIFICATION | Ogółem Grand total | dotacje allocations | świadczenia na rzecz osób fizycznych benefits for natural persons | W tym Of which | | | | | |
|--|-----------------------|------------------------|---|--|--|--|---|---|----------------|
| | | | | wydatki bieżące jednostek budżetowych current expenditure of budgetary entities | | | wydatki majątkowe property expenditure | | |
| | | | | razem total | w tym of which | | razem total | w tym of which | |
| | | | | | wynagrodzenia wages and salaries | składki na obowiązkowe ubezpieczenia społeczne i Fundusz Pracy contributions to compulsory social security and the Labour Fund | | zakup materiałów i usług purchase of materials and services | razem total |
| w tys. zł in thous. zł | | | | | | | | | |
| PODREGION CHEŁMSKO-ZAMOJSKI (cd.) | | | | | | | | | |
| SUBREGION (cont.) | | | | | | | | | |
| POWIATY (cd.) | | | | | | | | | |
| POWIATS (cont.) | | | | | | | | | |
| CHEŁMSKI (dok.) | | | | | | | | | |
| Gminy wiejskie (dok.) | | | | | | | | | |
| Rural gmina (cont.) | | | | | | | | | |
| Rejowiec..... | 14803,7 | 462,0 | 3409,0 | 9386,9 | 5308,6 | 1036,0 | 1803,3 | 1161,2 | 1161,2 |
| Rejowiec Fabryczny..... | 8920,6 | 389,7 | 2666,4 | 5010,8 | 3005,4 | 602,6 | 1119,9 | 817,2 | 817,2 |
| Ruda-Huta..... | 9686,0 | 317,8 | 2969,3 | 5546,9 | 3276,8 | 622,3 | 1313,8 | 789,8 | 789,8 |
| Sawin..... | 14569,3 | 422,8 | 2954,8 | 7808,6 | 4345,9 | 855,6 | 2137,5 | 3341,9 | 3341,9 |
| Siedliszcze..... | 14478,4 | 440,0 | 3580,2 | 8416,5 | 4627,0 | 897,0 | 2394,6 | 1925,1 | 1925,1 |
| Wierzbica..... | 13453,3 | 181,0 | 2937,1 | 7826,3 | 4803,7 | 941,1 | 1612,3 | 2339,4 | 2339,4 |
| Wojsławice..... | 8386,0 | 466,2 | 1894,0 | 4724,7 | 2717,6 | 530,1 | 1207,7 | 1269,6 | 1269,6 |
| Żmudź..... | 7280,0 | 20,0 | 1635,0 | 4732,4 | 2867,7 | 534,4 | 1017,1 | 862,2 | 862,2 |
| HRUBIESZOWSKI | | | | | | | | | |
| Gmina miejska | | | | | | | | | |
| Urban gmina | | | | | | | | | |
| Hrubieszów..... | 33458,4 | 3338,9 | 7283,8 | 18926,9 | 11323,5 | 2140,8 | 4559,4 | 3670,2 | 3670,2 |
| Gminy wiejskie | | | | | | | | | |
| Rural gminas | | | | | | | | | |
| Dołhobyczów..... | 12727,6 | 395,5 | 2636,5 | 7660,9 | 4197,6 | 852,7 | 1956,7 | 1982,9 | 1982,9 |
| Horodło..... | 11854,0 | 832,6 | 2646,0 | 6757,6 | 4226,3 | 819,1 | 1289,1 | 1573,7 | 1573,7 |
| Hrubieszów..... | 21052,2 | 1503,8 | 4533,9 | 12910,5 | 6070,4 | 1152,1 | 4882,4 | 2042,6 | 2042,6 |
| Mircze..... | 12758,0 | 909,1 | 2405,8 | 8351,4 | 4637,3 | 914,7 | 2260,5 | 1055,8 | 1055,8 |
| Trzeszczany..... | 8456,2 | 388,0 | 1793,2 | 5418,3 | 2925,9 | 590,7 | 1552,3 | 781,4 | 781,4 |
| Uchanie..... | 8236,0 | 385,6 | 1865,7 | 5715,0 | 3276,0 | 622,9 | 1479,8 | 209,8 | 209,8 |
| Werbkowice..... | 17192,7 | 767,5 | 3496,3 | 11323,1 | 7235,7 | 1430,0 | 2008,5 | 1427,0 | 1427,0 |
| KRASNOSTAWSKI | | | | | | | | | |
| Gmina miejska | | | | | | | | | |
| Urban gmina | | | | | | | | | |
| Krasnystaw..... | 48889,1 | 1994,4 | 7295,2 | 21672,4 | 11894,3 | 2239,0 | 6514,9 | 17719,1 | 17719,1 |
| Gminy wiejskie | | | | | | | | | |
| Rural gminas | | | | | | | | | |
| Fajstławice..... | 8652,1 | 110,9 | 1614,9 | 6490,8 | 3448,4 | 710,6 | 1950,0 | 383,8 | 383,8 |
| Gorzków..... | 6667,1 | 174,3 | 974,3 | 4635,4 | 2471,7 | 448,4 | 1382,0 | 867,1 | 867,1 |
| Izbica..... | 15074,9 | 699,6 | 3586,0 | 9109,8 | 5585,9 | 1029,1 | 1918,2 | 1548,5 | 1548,5 |
| Krasnystaw..... | 22417,4 | 528,7 | 3230,9 | 11944,6 | 7228,8 | 1377,8 | 2618,7 | 6514,6 | 6511,6 |
| Kraśniczyn..... | 7810,2 | 134,8 | 1430,7 | 4946,9 | 2642,5 | 487,8 | 1522,2 | 1270,7 | 1270,7 |
| Łopiennik Górny..... | 7987,8 | 298,1 | 1632,2 | 4984,7 | 2770,6 | 531,0 | 1326,6 | 1033,6 | 1033,6 |
| Rudnik..... | 8720,2 | 128,5 | 1536,7 | 4284,3 | 2461,9 | 488,7 | 945,4 | 2715,1 | 2715,1 |
| Siennica Różana..... | 10225,0 | 228,7 | 1484,2 | 5243,3 | 3057,1 | 590,1 | 1225,5 | 3190,3 | 3190,3 |
| Żółkiewka..... | 12064,6 | 328,2 | 1807,6 | 5995,2 | 3535,1 | 687,8 | 1211,3 | 3863,6 | 3863,6 |

^a Bez wydatków gmin mających również status miasta na prawach powiatu. ^b Łącznie z dotacjami na finansowanie zadań inwestycyjnych zakładów budżetowych, gospodarstw pomocniczych, rachunków dochodów własnych i funduszy celowych.

^a Excluding expenditure of gminas which are also cities with powiat status. ^b Including allocations for financing investment tasks of budgetary establishments, auxiliary units, accounts of own revenue and appropriated funds.

TABL. 7 (60). WYDATKI BUDŻETÓW GMIN^a WEDŁUG RODZAJÓW W 2007 R. (cd.)
EXPENDITURE OF GMINAS BUDGETS^a BY TYPE IN 2007 (cont.)

| WYSZCZEGÓLNIENIE SPECIFICATION | Ogółem Grand total | W tym Of which | | | | | | | |
|---|-----------------------|------------------------|---|--|---|--|---|---|--|
| | | dotacje allocations | świadczenia na rzecz osób fizycznych benefits for natural persons | wydatki bieżące jednostek budżetowych current expenditure of budgetary entities | | | | wydatki majątkowe property expenditure | |
| | | | | razem total | w tym of which | | | razem total | w tym inwesty- cyjne ^b of which investment expendi- ture ^b |
| | | | | | wynagro- dzenia wages and salaries | składki na obowiązkowe ubezpie- czenia spo- łeczne i Fundusz Pracy contributions to com- pulsory so- cial security and the La- bour Fund | zakup materiałów i usług purchase of materials and services | | |
| w tys. zł in thous. zł | | | | | | | | | |
| PODREGION CHEŁMSKO- ZAMOJSKI (cd.) SUBREGION (cont.) | | | | | | | | | |
| POWIATY (cd.) POWIATS (cont.) | | | | | | | | | |
| TOMASZOWSKI | | | | | | | | | |
| Gmina miejska Urban gmina | | | | | | | | | |
| Tomaszów Lubelski | 35524,0 | 5116,0 | 6170,1 | 21324,0 | 12820,7 | 2422,3 | 4939,5 | 2626,8 | 2626,8 |
| Gmina miejsko-wiejska Urban-rural gmina | | | | | | | | | |
| Tyszowce | 10699,1 | 230,5 | 2108,1 | 6771,8 | 4098,4 | 771,1 | 1413,5 | 1456,5 | 1456,5 |
| Gminy wiejskie Rural gminas | | | | | | | | | |
| Bełzec | 6276,1 | 196,0 | 1444,9 | 3868,2 | 2215,3 | 429,0 | 1034,0 | 730,9 | 730,9 |
| Jarczów | 7486,0 | 145,0 | 1312,8 | 4844,6 | 2839,9 | 554,3 | 1097,4 | 1122,9 | 1122,9 |
| Krynice | 6836,7 | 89,2 | 1259,5 | 4457,6 | 2512,3 | 493,2 | 1172,5 | 1005,6 | 1005,6 |
| Lubycza Królewska | 19377,8 | 1181,9 | 3848,0 | 8593,0 | 4939,6 | 1006,8 | 1957,7 | 5605,6 | 5605,6 |
| Łaszczów | 12978,5 | 265,7 | 2119,8 | 8721,7 | 5330,0 | 1059,6 | 1800,5 | 1844,7 | 1844,7 |
| Rachanie | 10780,5 | 45,0 | 2154,5 | 6465,1 | 3907,1 | 727,4 | 1467,0 | 2104,5 | 2104,5 |
| Susiec | 15671,8 | 872,5 | 3712,2 | 8787,3 | 5367,5 | 1067,6 | 1843,3 | 2221,1 | 2221,1 |
| Tarnawatka | 8240,1 | 85,3 | 2289,3 | 5219,6 | 3166,0 | 609,6 | 1148,7 | 627,1 | 627,1 |
| Telatyn | 7788,6 | 218,6 | 1518,1 | 5223,1 | 2618,4 | 495,1 | 1698,2 | 760,9 | 760,9 |
| Tomaszów Lubelski | 18979,6 | 472,6 | 4250,6 | 10982,1 | 6558,5 | 1252,2 | 2633,8 | 3222,4 | 3222,4 |
| Ułhówek | 9604,6 | 313,8 | 2358,5 | 6477,9 | 3805,8 | 719,6 | 1413,5 | 356,1 | 356,1 |
| ZAMOJSKI | | | | | | | | | |
| Gminy miejsko-wiejskie Urban-rural gminas | | | | | | | | | |
| Krasnobród | 14635,3 | 445,3 | 3211,3 | 9691,3 | 5763,4 | 1168,7 | 2227,3 | 1016,2 | 1016,2 |
| Szczebrzeszyn | 19414,8 | 1375,1 | 4297,8 | 11757,0 | 6925,6 | 1356,4 | 2773,3 | 1746,7 | 1746,7 |
| Zwierzyniec | 15635,2 | 894,5 | 2688,8 | 10281,9 | 5387,9 | 1045,5 | 3265,7 | 1505,0 | 1505,0 |
| Gminy wiejskie Rural gminas | | | | | | | | | |
| Adamów | 9463,0 | 147,5 | 1807,5 | 5364,4 | 3290,1 | 641,8 | 1109,4 | 2130,1 | 2130,1 |
| Grabowiec | 7591,9 | 209,0 | 1499,8 | 5234,9 | 3122,0 | 598,0 | 1126,9 | 620,8 | 620,8 |
| Komarów-Osada | 11103,8 | 226,7 | 2148,2 | 6990,3 | 4109,0 | 818,9 | 1582,6 | 1662,5 | 1662,5 |
| Łabunie | 11716,1 | 151,0 | 2879,1 | 7875,2 | 4314,9 | 849,0 | 2329,8 | 790,8 | 790,8 |
| Miączyn | 10888,2 | 102,9 | 2507,6 | 7698,4 | 4781,2 | 924,1 | 1472,5 | 478,6 | 478,6 |
| Nielisz | 11279,9 | 151,9 | 2459,8 | 7733,7 | 3862,7 | 1155,2 | 2305,2 | 810,1 | 810,1 |

^a Bez wydatków gmin mających również status miasta na prawach powiatu. ^b Łącznie z dotacjami na finansowanie zadań inwestycyjnych zakładów budżetowych, gospodarstw pomocniczych, rachunków dochodów własnych i funduszy celowych.

^a Excluding expenditure of gminas which are also cities with powiat status. ^b Including allocations for financing investment tasks of budgetary establishments, auxiliary units, accounts of own revenue and appropriated funds.

TABL. 7 (60). WYDATKI BUDŻETÓW GMIN^a WEDŁUG RODZAJÓW W 2007 R. (cd.)
EXPENDITURE OF GMINAS BUDGETS^a BY TYPE IN 2007 (cont.)

| WYSZCZEGÓLNIENIE SPECIFICATION | Ogółem Grand total | dotacje allocations | świadczenia na rzecz osób fizycznych benefits for natural persons | W tym Of which | | | | | |
|---|-----------------------|------------------------|---|--|--|--|---|---|----------------|
| | | | | wydatki bieżące jednostek budżetowych current expenditure of budgetary entities | | | wydatki majątkowe property expenditure | | |
| | | | | razem total | w tym of which | | razem total | w tym of which | |
| | | | | | wynagrodzenia wages and salaries | składki na obowiązkowe ubezpieczenia społeczne i Fundusz Pracy contributions to compulsory social security and the Labour Fund | | zakup materiałów i usług purchase of materials and services | razem total |
| w tys. zł in thous. zł | | | | | | | | | |
| PODREGION CHELMSKO-ZAMOJSKI (dok.) | | | | | | | | | |
| SUBREGION (cont.) | | | | | | | | | |
| POWIATY (dok.) | | | | | | | | | |
| POWIATS (cont.) | | | | | | | | | |
| ZAMOJSKI (dok.) | | | | | | | | | |
| Gminy wiejskie (dok.) | | | | | | | | | |
| Rural gminas (cont.) | | | | | | | | | |
| Radecznica | 10879,7 | 173,0 | 2098,9 | 6904,8 | 3749,2 | 753,4 | 1957,3 | 1664,8 | 1664,8 |
| Sitno | 13210,2 | 213,5 | 2544,9 | 8841,7 | 5469,7 | 1071,5 | 1826,2 | 1532,7 | 1532,7 |
| Skierbieszów | 10269,3 | 212,7 | 2028,6 | 6363,0 | 3909,9 | 786,4 | 1233,8 | 1570,9 | 1570,9 |
| Stary Zamość | 10090,1 | 302,1 | 2574,6 | 6355,6 | 3807,2 | 762,2 | 1428,4 | 790,7 | 790,7 |
| Sułów | 9017,9 | 120,5 | 2040,9 | 6027,0 | 3560,0 | 706,4 | 1354,0 | 809,6 | 809,6 |
| Zamość | 37226,0 | 1384,0 | 7932,3 | 20821,2 | 11416,0 | 2256,4 | 5856,7 | 6807,9 | 6807,9 |
| PODREGION LUBELSKI | | | | | | | | | |
| SUBREGION | | | | | | | | | |
| POWIATY | | | | | | | | | |
| POWIATS | | | | | | | | | |
| JANOWSKI | | | | | | | | | |
| Gmina miejsko-wiejska | | | | | | | | | |
| Urban-rural gmina | | | | | | | | | |
| Janów Lubelski | 34255,5 | 2410,8 | 6229,6 | 16004,4 | 9274,3 | 1746,3 | 4065,3 | 9439,3 | 9439,3 |
| Gminy wiejskie | | | | | | | | | |
| Rural gminas | | | | | | | | | |
| Batorz | 8576,0 | 239,4 | 1339,9 | 5566,8 | 2887,0 | 580,4 | 1613,7 | 1392,1 | 1392,1 |
| Chrzanów | 5866,2 | 39,5 | 1065,6 | 4040,0 | 2270,7 | 427,3 | 1061,2 | 694,1 | 694,1 |
| Dzwola | 12021,2 | 541,1 | 2862,7 | 7971,8 | 4343,4 | 864,9 | 2327,0 | 640,6 | 640,6 |
| Godziszów | 15646,6 | 324,0 | 2594,7 | 8220,7 | 4285,1 | 837,7 | 2712,8 | 4380,2 | 4380,2 |
| Modliborzyce | 15145,0 | 928,8 | 3423,9 | 7844,4 | 4029,5 | 834,2 | 2621,1 | 2859,8 | 2859,8 |
| Potok Wielki | 10746,7 | 345,3 | 2022,8 | 6010,4 | 3665,4 | 700,4 | 1144,5 | 2265,7 | 2265,7 |
| KRAŚNICKI | | | | | | | | | |
| Gmina miejska | | | | | | | | | |
| Urban gmina | | | | | | | | | |
| Kraśnik | 64486,1 | 3212,1 | 12173,0 | 39542,0 | 20062,0 | 3680,5 | 14133,7 | 8756,9 | 8756,9 |
| Gmina miejsko-wiejska | | | | | | | | | |
| Urban-rural gmina | | | | | | | | | |
| Annopol | 17900,0 | 756,6 | 4999,4 | 11434,4 | 6315,0 | 1289,4 | 2993,0 | 617,9 | 617,9 |
| Gminy wiejskie | | | | | | | | | |
| Rural gminas | | | | | | | | | |
| Dzierzkowice | 9799,0 | 297,0 | 1897,1 | 6351,6 | 3474,9 | 723,7 | 1751,9 | 1241,0 | 1241,0 |
| Gościeradów | 15311,1 | 396,1 | 4057,0 | 8479,3 | 4647,4 | 910,9 | 2376,5 | 2362,7 | 2362,7 |
| Kraśnik | 11423,9 | 520,0 | 2755,8 | 6583,8 | 3831,8 | 725,2 | 1619,4 | 1552,3 | 1552,3 |
| Szastarka | 11253,3 | 1402,4 | 2497,5 | 6888,5 | 3734,4 | 773,3 | 2000,3 | 429,3 | 429,3 |

^a Bez wydatków gmin mających również status miasta na prawach powiatu. ^b Łącznie z dotacjami na finansowanie zadań inwestycyjnych zakładów budżetowych, gospodarstw pomocniczych, rachunków dochodów własnych i funduszy celowych.

^a Excluding expenditure of gminas which are also cities with powiat status. ^b Including allocations for financing investment tasks of budgetary establishments, auxiliary units, accounts of own revenue and appropriated funds.

TABL. 7 (60). WYDATKI BUDŻETÓW GMIN^a WEDŁUG RODZAJÓW W 2007 R. (cd.)
EXPENDITURE OF GMINAS BUDGETS^a BY TYPE IN 2007 (cont.)

| WYSZCZEGÓLNIENIE SPECIFICATION | Ogółem Grand total | W tym Of which | | | | | | | wydatki majątkowe property expenditure | |
|---|-----------------------|------------------------|---|--|---|--|---|----------------|---|--|
| | | dotacje allocations | świadczenia na rzecz osób fizycznych benefits for natural persons | wydatki bieżące jednostek budżetowych current expenditure of budgetary entities | | | | | razem total | w tym inwesty- cyjne ^b of which investment expendi- ture ^b |
| | | | | razem total | w tym of which | | | | | |
| | | | | | wynagro- dzenia wages and salaries | składki na obowiązkowe ubezpie- czenia spo- łeczne i Fundusz Pracy contributions to com- pulsory so- cial security and the La- bour Fund | zakup materiałów i usług purchase of materials and services | razem total | | |
| w tys. zł in thous. zł | | | | | | | | | | |
| PODREGION LUBELSKI (cd.) | | | | | | | | | | |
| SUBREGION (cont.) | | | | | | | | | | |
| POWIATY (cd.) POWIATS (cont.) | | | | | | | | | | |
| KRAŚNICKI (dok.) | | | | | | | | | | |
| Gminy wiejskie (dok.) Rural gminas (cont.) | | | | | | | | | | |
| Trzydnik Duży | 11768,2 | 499,9 | 2311,7 | 7478,8 | 4436,3 | 869,2 | 1643,6 | 1445,7 | 1445,7 | |
| Urzędów | 15951,7 | 637,5 | 3366,6 | 9937,9 | 6210,5 | 1228,9 | 1814,7 | 1915,3 | 1915,3 | |
| Wilkołaz | 9899,7 | 175,7 | 1774,0 | 5633,0 | 3326,5 | 671,9 | 1235,4 | 2304,9 | 2304,9 | |
| Zakrzówek | 14884,8 | 241,0 | 2302,7 | 8997,4 | 5059,2 | 986,5 | 2410,0 | 3283,6 | 3283,6 | |
| LUBARTOWSKI | | | | | | | | | | |
| Gmina miejska Urban gmina | | | | | | | | | | |
| Lubartów | 45505,2 | 2291,7 | 6921,2 | 27149,7 | 17117,1 | 3225,4 | 5394,2 | 8648,9 | 8648,9 | |
| Gminy miejsko-wiejskie Urban-rural gminas | | | | | | | | | | |
| Kock | 15258,8 | 907,7 | 4122,7 | 7666,8 | 4723,5 | 908,7 | 1612,3 | 2477,2 | 2477,2 | |
| Ostrów Lubelski | 11437,0 | 550,5 | 2066,0 | 6260,9 | 3661,1 | 713,3 | 1480,4 | 2505,3 | 2505,3 | |
| Gminy wiejskie Rural gminas | | | | | | | | | | |
| Abramów | 7965,8 | 105,9 | 1487,8 | 5121,2 | 2783,4 | 535,1 | 1400,6 | 1226,6 | 1226,6 | |
| Firlej | 12508,5 | 816,0 | 3188,2 | 7232,6 | 3991,1 | 789,7 | 1986,2 | 1216,8 | 1216,8 | |
| Jeziorzany | 5555,0 | 127,7 | 1653,6 | 3571,8 | 2072,4 | 397,2 | 867,2 | 195,8 | 195,8 | |
| Kamionka | 11808,3 | 597,8 | 2661,5 | 8382,2 | 4989,7 | 984,0 | 1867,1 | 152,6 | 152,6 | |
| Lubartów | 28051,5 | 1367,3 | 4655,5 | 10425,6 | 5680,9 | 1090,5 | 3045,6 | 11566,1 | 11566,1 | |
| Michów | 13286,1 | 465,8 | 2872,8 | 7697,3 | 4960,4 | 962,6 | 1284,5 | 2177,5 | 2177,5 | |
| Niedźwiada | 12371,0 | 476,9 | 3215,2 | 7467,3 | 4219,2 | 816,5 | 1974,6 | 1168,7 | 1168,7 | |
| Ostrówek | 7909,1 | 90,1 | 2035,0 | 4771,2 | 2930,5 | 597,5 | 899,7 | 997,2 | 997,2 | |
| Serniki | 8986,0 | 326,1 | 2096,7 | 5683,0 | 3153,2 | 588,9 | 1608,3 | 872,8 | 872,8 | |
| Uścimów | 6317,6 | 93,6 | 1415,1 | 4522,9 | 2551,2 | 481,9 | 1134,4 | 255,7 | 255,7 | |
| LUBELSKI | | | | | | | | | | |
| Gminy miejsko-wiejskie Urban-rural gminas | | | | | | | | | | |
| Bełżyce | 21965,1 | 2333,2 | 5125,3 | 12173,1 | 7341,9 | 1398,0 | 2664,4 | 1951,8 | 1951,8 | |
| Bychawa | 25287,4 | 744,5 | 4413,1 | 13168,7 | 7519,5 | 1424,0 | 3378,4 | 6679,1 | 6679,1 | |

^a Bez wydatków gmin mających również status miasta na prawach powiatu. ^b Łącznie z dotacjami na finansowanie zadań inwestycyjnych zakładów budżetowych, gospodarstw pomocniczych, rachunków dochodów własnych i funduszy celowych.

^a Excluding expenditure of gminas which are also cities with powiat status. ^b Including allocations for financing investment tasks of budgetary establishments, auxiliary units, accounts of own revenue and appropriated funds.

TABL. 7 (60). WYDATKI BUDŻETÓW GMIN^a WEDŁUG RODZAJÓW W 2007 R. (cd.)
EXPENDITURE OF GMINAS BUDGETS^a BY TYPE IN 2007 (cont.)

| WYSZCZEGÓLNIENIE SPECIFICATION | Ogółem Grand total | W tym Of which | | | | | | | |
|---|-----------------------|------------------------|---|--|---|--|---|---|--|
| | | dotacje allocations | świadczenia na rzecz osób fizycznych benefits for natural persons | wydatki bieżące jednostek budżetowych current expenditure of budgetary entities | | | | wydatki majątkowe property expenditure | |
| | | | | razem total | w tym of which | | | razem total | w tym inwesty- cyjne ^b of which investment expendi- ture ^b |
| | | | | | wynagro- dzenia wages and salaries | składki na obowiązkowe ubezpie- czenia spo- łeczne i Fundusz Pracy contributions to com- pulsory so- cial security and the La- bour Fund | zakup materiałów i usług purchase of materials and services | | |
| w tys. zł in thous. zł | | | | | | | | | |
| PODREGION LUBELSKI (cd.) SUBREGION (cont.) | | | | | | | | | |
| POWIATY (cd.) POWIATS (cont.) | | | | | | | | | |
| LUBELSKI (dok.) | | | | | | | | | |
| Gminy wiejskie Rural gminas | | | | | | | | | |
| Borzechów | 7405,8 | 94,0 | 1523,5 | 4917,1 | 2950,4 | 544,1 | 1106,9 | 775,7 | 775,7 |
| Garbów | 19947,8 | 353,3 | 3630,3 | 11209,0 | 6202,3 | 1333,2 | 3067,0 | 4694,2 | 4694,2 |
| Głusk | 15032,3 | 287,3 | 2638,4 | 8453,6 | 4759,4 | 950,3 | 2415,7 | 3572,6 | 3572,6 |
| Jablonna | 14471,6 | 404,3 | 2687,7 | 9886,5 | 5380,6 | 1042,9 | 2861,9 | 1467,8 | 1467,8 |
| Jastków | 24232,0 | 1083,7 | 4557,7 | 13003,7 | 6241,4 | 1212,3 | 4604,1 | 5357,6 | 5357,6 |
| Konopnica | 19767,1 | 672,6 | 3410,6 | 9967,9 | 5192,7 | 1012,5 | 3174,8 | 5647,4 | 5647,4 |
| Krzczonów | 8669,1 | 594,9 | 1602,8 | 5180,6 | 2993,7 | 571,0 | 1158,2 | 1214,7 | 1214,7 |
| Niedzwica Duża | 20787,4 | 1527,8 | 4302,9 | 11684,0 | 6983,7 | 1372,0 | 2604,5 | 3135,9 | 3135,9 |
| Niemce | 34851,0 | 920,3 | 6189,0 | 17558,1 | 9574,7 | 1887,8 | 5204,3 | 10122,6 | 10122,6 |
| Strzyżewice | 13911,1 | 477,7 | 2274,6 | 8081,1 | 4560,8 | 877,0 | 2136,0 | 2905,0 | 2905,0 |
| Wojciechów | 10463,7 | 1127,1 | 2367,7 | 6289,5 | 3312,7 | 611,1 | 2025,1 | 653,7 | 653,7 |
| Wólka | 18326,6 | 513,0 | 3157,1 | 9873,9 | 5397,9 | 1100,6 | 2867,9 | 4656,4 | 4656,4 |
| Wysokie | 10182,3 | 188,8 | 1511,4 | 7902,0 | 3558,6 | 688,3 | 2987,8 | 528,9 | 528,9 |
| Zakrzew | 5734,3 | 78,0 | 1071,2 | 3733,6 | 2022,3 | 390,5 | 978,9 | 842,7 | 842,7 |
| ŁĘCZYŃSKI | | | | | | | | | |
| Gmina miejsko-wiejska Urban-rural gmina | | | | | | | | | |
| Łęczna | 45177,9 | 4361,2 | 6911,8 | 29995,7 | 17684,0 | 3357,3 | 7354,7 | 3687,3 | 3687,2 |
| Gminy wiejskie Rural gminas | | | | | | | | | |
| Cyców | 15463,4 | 113,5 | 3410,1 | 10310,1 | 5948,7 | 1180,3 | 2576,1 | 1397,6 | 1397,6 |
| Ludwin | 11200,7 | 207,4 | 2388,6 | 8045,0 | 4656,1 | 911,0 | 1965,9 | 389,3 | 389,3 |
| Milejów | 18301,9 | 814,4 | 4101,4 | 10628,6 | 6413,9 | 1229,3 | 2434,8 | 2599,6 | 2599,6 |
| Puchaczów | 19107,6 | 1496,3 | 1852,1 | 11398,7 | 6299,6 | 1250,6 | 3129,2 | 3879,0 | 3879,0 |
| Spiczyn | 9184,3 | 271,7 | 2143,7 | 6123,3 | 3415,0 | 673,1 | 1693,8 | 601,1 | 601,1 |
| ŁUKOWSKI | | | | | | | | | |
| Gminy miejskie Urban gminas | | | | | | | | | |
| Łuków | 54254,3 | 2736,8 | 10599,7 | 38171,4 | 22562,8 | 4429,3 | 9550,0 | 2171,2 | 2171,2 |
| Stoczek Łukowski | 5673,3 | 528,1 | 998,4 | 3793,9 | 2335,6 | 450,6 | 812,8 | 310,4 | 310,4 |

^a Bez wydatków gmin mających również status miasta na prawach powiatu. ^b Łącznie z dotacjami na finansowanie zadań inwestycyjnych zakładów budżetowych, gospodarstw pomocniczych, rachunków dochodów własnych i funduszy celowych.

^a Excluding expenditure of gminas which are also cities with powiat status. ^b Including allocations for financing investment tasks of budgetary establishments, auxiliary units, accounts of own revenue and appropriated funds.

TABL. 7 (60). WYDATKI BUDŻETÓW GMIN^a WEDŁUG RODZAJÓW W 2007 R. (cd.)
EXPENDITURE OF GMINAS BUDGETS^a BY TYPE IN 2007 (cont.)

| WYSZCZEGÓLNIENIE SPECIFICATION | Ogółem Grand total | dotacje allocations | świadczenia na rzecz osób fizycznych benefits for natural persons | W tym Of which | | | | | wydatki majątkowe property expenditure | |
|-----------------------------------|-----------------------|------------------------|---|--|--|---|----------------|---|---|--|
| | | | | wydatki bieżące jednostek budżetowych current expenditure of budgetary entities | | | w tym of which | | razem total | w tym inwestycyjne ^b of which investment expenditure ^b |
| | | | | razem total | wynagrodzenia wages and salaries | składki na obowiązkowe ubezpieczenia społeczne i Fundusz Pracy contributions to compulsory social security and the Labour Fund | | zakup materiałów i usług purchase of materials and services | | |
| | | | | | | w tys. zł in thous. zł | | | | |
| PODREGION LUBELSKI (cd.) | | | | | | | | | | |
| SUBREGION (cont.) | | | | | | | | | | |
| POWIATY (cd.) | | | | | | | | | | |
| POWIATS (cont.) | | | | | | | | | | |
| ŁUKOWSKI (dok.) | | | | | | | | | | |
| Gminy wiejskie | | | | | | | | | | |
| Rural gminas | | | | | | | | | | |
| Adamów | 13035,7 | 1689,6 | 3261,3 | 6998,0 | 4135,2 | 809,9 | 1663,2 | 1075,5 | 1075,5 | |
| Krzywda | 22813,9 | 600,1 | 5651,5 | 14055,6 | 8652,2 | 1676,8 | 2778,6 | 2364,5 | 2364,5 | |
| Łuków | 42555,2 | 7297,0 | 8545,7 | 21141,8 | 12346,3 | 2430,1 | 5274,5 | 5274,6 | 5274,6 | |
| Serokomla | 8806,1 | 130,9 | 2228,3 | 5014,8 | 2940,0 | 572,1 | 1193,8 | 1428,0 | 1428,0 | |
| Stanin | 21534,9 | 356,3 | 5017,4 | 12899,1 | 7639,1 | 1506,0 | 3009,1 | 3099,9 | 3099,9 | |
| Stoczek Łukowski | 18160,3 | 369,7 | 4332,4 | 10821,2 | 5942,8 | 1144,6 | 3091,8 | 2563,6 | 2563,6 | |
| Trzebieszów | 17415,4 | 309,0 | 3611,3 | 11482,0 | 6747,3 | 1355,2 | 2707,3 | 1921,6 | 1921,6 | |
| Wojcieszków | 14877,8 | 617,1 | 3385,8 | 8098,1 | 4692,7 | 944,4 | 2045,8 | 2696,0 | 2696,0 | |
| Wola Mysłowska | 10803,2 | 273,4 | 2367,0 | 5670,1 | 2742,4 | 1222,5 | 1338,3 | 2484,7 | 2484,7 | |
| OPOLSKI | | | | | | | | | | |
| Gminy miejsko-wiejskie | | | | | | | | | | |
| Urban-rural gminas | | | | | | | | | | |
| Opole Lubelskie | 32815,9 | 1207,9 | 7694,7 | 18963,9 | 11509,0 | 2241,9 | 4166,1 | 4636,2 | 4636,2 | |
| Poniatowa | 26078,2 | 1148,0 | 6153,5 | 16366,5 | 9420,5 | 1806,4 | 4233,5 | 2297,6 | 2297,6 | |
| Gminy wiejskie | | | | | | | | | | |
| Rural gminas | | | | | | | | | | |
| Chodel | 13662,6 | 204,4 | 3276,1 | 9141,1 | 4935,8 | 945,7 | 2731,2 | 948,2 | 948,2 | |
| Józefów nad Wisłą | 12629,5 | 859,0 | 3396,9 | 7815,9 | 4890,4 | 953,7 | 1431,0 | 534,3 | 534,3 | |
| Karczmiska | 11231,1 | 522,0 | 2739,1 | 6644,5 | 4053,0 | 813,6 | 1326,2 | 1284,3 | 1284,3 | |
| Łaziska | 9623,0 | 594,7 | 2196,3 | 5746,4 | 3362,3 | 648,8 | 1354,9 | 1051,1 | 1051,1 | |
| Wilków | 8579,1 | 139,0 | 2113,6 | 6096,9 | 3777,4 | 755,7 | 1191,9 | 85,2 | 85,2 | |
| PUŁAWSKI | | | | | | | | | | |
| Gmina miejska | | | | | | | | | | |
| Urban gmina | | | | | | | | | | |
| Puławy | 129591,2 | 7946,5 | 17624,7 | 68085,4 | 38049,0 | 7138,9 | 19303,3 | 35634,7 | 34451,7 | |
| Gminy miejsko-wiejskie | | | | | | | | | | |
| Urban-rural gminas | | | | | | | | | | |
| Kazimierz Dolny | 14089,6 | 805,7 | 2636,9 | 8840,0 | 5031,2 | 989,3 | 2377,3 | 1611,0 | 1611,0 | |
| Nalęczów | 20215,2 | 1123,6 | 3078,4 | 12467,7 | 7141,2 | 1374,8 | 3240,3 | 3517,3 | 3345,3 | |

^a Bez wydatków gmin mających również status miasta na prawach powiatu. ^b Łącznie z dotacjami na finansowanie zadań inwestycyjnych zakładów budżetowych, gospodarstw pomocniczych, rachunków dochodów własnych i funduszy celowych.

^a Excluding expenditure of gminas which are also cities with powiat status. ^b Including allocations for financing investment tasks of budgetary establishments, auxiliary units, accounts of own revenue and appropriated funds.

TABL. 7 (60). WYDATKI BUDŻETÓW GMIN^a WEDŁUG RODZAJÓW W 2007 R. (dok.)
 EXPENDITURE OF GMINAS BUDGETS^a BY TYPE IN 2007 (cont.)

| WYSZCZEGÓLNIENIE SPECIFICATION | Ogółem Grand total | dotacje allocations | świadczenia na rzecz osób fizycznych benefits for natural persons | W tym Of which | | | | | |
|-----------------------------------|-----------------------|------------------------|---|--|--|---|---|---|--|
| | | | | wydatki bieżące jednostek budżetowych current expenditure of budgetary entities | | | wydatki majątkowe property expenditure | | |
| | | | | razem total | w tym of which | | razem total | w tym of which | |
| | | | | | wynagrodzenia wages and salaries | składki na obowiązkowe ubezpieczenia społeczne i Fundusz Pracy contributions to com- pulsory so- cial security and the La- bour Fund | | zakup materiałów i usług purchase of materials and services | inwestycyjne ^b of which investment expendi- ture ^b |
| w tys. zł in thous. zł | | | | | | | | | |
| PODREGION LUBELSKI (dok.) | | | | | | | | | |
| SUBREGION (cont.) | | | | | | | | | |
| POWIATY (dok.) | | | | | | | | | |
| POWIATS (cont.) | | | | | | | | | |
| PUŁAWSKI (dok.) | | | | | | | | | |
| Gminy wiejskie | | | | | | | | | |
| Rural gminas | | | | | | | | | |
| Baranów | 8718,5 | 199,5 | 1573,3 | 6096,9 | 3374,6 | 682,9 | 1281,3 | 842,7 | 842,7 |
| Janowiec | 7113,9 | 546,7 | 1590,9 | 3969,7 | 2188,7 | 426,6 | 1126,8 | 943,8 | 943,8 |
| Końskowola | 21466,9 | 724,7 | 3021,3 | 10977,1 | 5935,5 | 1155,0 | 3157,3 | 6667,1 | 6667,1 |
| Kurów | 13303,2 | 669,8 | 2802,3 | 8340,7 | 4954,3 | 972,3 | 1900,5 | 1455,0 | 1455,0 |
| Markuszów | 5843,3 | 339,6 | 1357,9 | 3418,5 | 2009,8 | 376,3 | 792,0 | 716,1 | 716,1 |
| Puławy | 19375,9 | 364,5 | 3955,7 | 12833,3 | 6704,9 | 1368,3 | 3987,5 | 2121,4 | 2121,4 |
| Wąwolnica | 10989,1 | 539,0 | 1941,0 | 5879,7 | 3350,8 | 664,8 | 1523,9 | 2523,7 | 2503,7 |
| Żyrzyn | 11966,1 | 245,7 | 2380,1 | 7857,5 | 5043,0 | 975,1 | 1358,7 | 1436,5 | 1436,5 |
| RYCKI | | | | | | | | | |
| Gmina miejska | | | | | | | | | |
| Urban gmina | | | | | | | | | |
| Dęblin | 38895,5 | 2859,8 | 5257,0 | 23785,6 | 14385,8 | 2747,0 | 5572,3 | 6352,4 | 6352,4 |
| Gmina miejsko-wiejska | | | | | | | | | |
| Urban-rural gmina | | | | | | | | | |
| Ryki | 37436,3 | 1047,6 | 8492,0 | 23804,2 | 14623,7 | 3104,3 | 4549,1 | 4012,0 | 4012,0 |
| Gminy wiejskie | | | | | | | | | |
| Rural gminas | | | | | | | | | |
| Kłoczew | 14186,5 | 197,6 | 3666,3 | 8309,4 | 5068,6 | 1009,5 | 1617,9 | 2005,2 | 2005,2 |
| Nowodwór | 8781,0 | 49,0 | 2599,7 | 5386,0 | 3075,3 | 608,3 | 1343,7 | 742,3 | 742,3 |
| Stężycza | 11702,9 | 221,0 | 2144,4 | 7248,3 | 4297,3 | 837,4 | 1673,6 | 1971,6 | 1971,6 |
| Ułęż | 6222,2 | - | 1651,0 | 4093,8 | 2324,8 | 460,8 | 1026,3 | 466,5 | 466,5 |
| ŚWIDNICKI | | | | | | | | | |
| Gmina miejska | | | | | | | | | |
| Urban gmina | | | | | | | | | |
| Świdnik | 65763,1 | 7250,4 | 11004,4 | 36925,5 | 19310,8 | 3668,8 | 11902,6 | 10554,9 | 10304,9 |
| Gmina miejsko-wiejska | | | | | | | | | |
| Urban-rural gmina | | | | | | | | | |
| Piaski | 20139,4 | 1488,7 | 3852,9 | 10481,0 | 5649,4 | 1120,1 | 3066,8 | 4024,7 | 4024,7 |
| Gminy wiejskie | | | | | | | | | |
| Rural gminas | | | | | | | | | |
| Mełgiew | 16134,3 | 377,2 | 3069,3 | 8889,6 | 4912,6 | 938,6 | 2586,9 | 3694,5 | 3694,5 |
| Rybczewice | 6691,5 | 63,1 | 1302,9 | 4606,3 | 2862,3 | 484,6 | 973,1 | 596,0 | 596,0 |
| Trawniki | 17322,2 | 400,0 | 4301,6 | 8702,7 | 5331,0 | 1072,9 | 1787,4 | 3908,5 | 3908,5 |

a Bez wydatków gmin mających również status miasta na prawach powiatu. b Łącznie z dotacjami na finansowanie zadań inwestycyjnych zakładów budżetowych, gospodarstw pomocniczych, rachunków dochodów własnych i funduszy celowych.

a Excluding expenditure of gminas which are also cities with powiat status. b Including allocations for financing investment tasks of budgetary establishments, auxiliary units, accounts of own revenue and appropriated funds.

TABL. 8 (61). WYDATKI BUDŻETÓW GMIN^a WEDŁUG DZIAŁÓW W 2007 R.
EXPENDITURE OF GMINAS BUDGETS^a BY DIVISION IN 2007

| WYSZCZEGÓLNIENIE SPECIFICATION | Ogółem Total | W tym Of which | | | | | | | |
|--|------------------|--|--|--|--------------------------------|--------------------------------------|---|---|--|
| | | gospodarka mieszkaniowa housing economy | administracja publiczna public administration | oświata i wycho- wanie education | ochrona zdrowia health care | pomoc społeczna social assistance | gospodarka komunalna i ochrona środowiska municipal economy and environmental protection | kultura i ochrona dziedzictwa narodowego culture and national heritage | kultura fizyczna i sport physical education and sport |
| | | w tys. zł in thous. zł | | | | | | | |
| OGÓŁEM TOTAL | 3247499,6 | 50770,5 | 347446,1 | 1303883,3 | 18890,4 | 674203,0 | 156512,4 | 99979,7 | 49878,2 |
| PODREGION BIALSKOPODLASKI SUBREGION | | | | | | | | | |
| POWIATY POWIATS | | | | | | | | | |
| BIALSKI | | | | | | | | | |
| Gminy miejskie <i>Urban gminas</i> | | | | | | | | | |
| Międzyrzec Podlaski | 32829,8 | 2324,0 | 2544,2 | 11986,7 | 184,1 | 8299,6 | 1060,0 | 2175,7 | 1041,8 |
| Terespol | 10318,8 | 1261,7 | 1472,9 | 3739,6 | 46,4 | 2117,6 | 379,8 | 260,0 | 108,4 |
| Gminy wiejskie <i>Rural gminas</i> | | | | | | | | | |
| Biała Podlaska | 27418,0 | 310,9 | 1802,1 | 13093,4 | 43,1 | 5529,2 | 1202,4 | 845,1 | 24,0 |
| Drelów | 12505,3 | 122,2 | 1331,3 | 4757,4 | 29,4 | 2722,7 | 275,7 | 1087,8 | 3,9 |
| Janów Podlaski | 9777,8 | 118,5 | 2057,5 | 3424,3 | 28,6 | 2363,9 | 186,8 | 350,8 | 21,4 |
| Kodeń | 8770,8 | 32,9 | 1454,0 | 2806,0 | 27,0 | 2399,0 | 381,4 | 173,0 | 1,0 |
| Konstantynów | 9149,1 | 157,1 | 1843,6 | 3097,5 | 25,5 | 1885,1 | 887,7 | 171,8 | 1,1 |
| Leśna Podlaska | 8591,2 | 74,4 | 1084,7 | 3589,7 | 20,0 | 1882,9 | 131,1 | 263,5 | 169,4 |
| Łomazy | 10734,9 | 18,7 | 1175,0 | 4918,0 | 14,3 | 2105,8 | 276,5 | 367,6 | 37,4 |
| Międzyrzec Podlaski | 21596,8 | 8,3 | 2310,4 | 9324,7 | 48,0 | 5198,7 | 608,7 | 360,0 | 25,0 |
| Piszczac | 17472,6 | 330,3 | 1716,1 | 6920,0 | 27,9 | 3186,7 | 246,0 | 660,8 | 66,1 |
| Rokitno | 6214,4 | 11,9 | 841,2 | 2685,3 | 17,7 | 1320,2 | 98,0 | 221,1 | 13,1 |
| Rossosz | 4784,7 | 30,3 | 705,2 | 2029,3 | 18,4 | 1143,6 | 24,2 | 186,7 | 2,3 |
| Sławatycze | 5941,9 | 13,4 | 862,7 | 1539,6 | 29,4 | 1267,1 | 145,7 | 753,7 | 11,9 |
| Sosnowka | 5300,7 | 19,6 | 1071,0 | 2067,9 | 20,0 | 981,7 | 41,3 | 109,3 | 8,6 |
| Terespol | 19095,9 | 306,7 | 2208,7 | 4839,5 | 50,9 | 3010,7 | 1136,1 | 750,6 | - |
| Tuczna | 6422,9 | 27,6 | 1057,8 | 2555,3 | 18,4 | 1560,1 | 72,9 | 118,2 | 1,6 |
| Wisznice | 9710,1 | 50,2 | 1135,7 | 4255,8 | 32,9 | 1906,1 | 106,4 | 263,9 | 42,0 |
| Zalesie | 10684,8 | 9,6 | 1207,5 | 3860,8 | 66,9 | 2062,7 | 93,5 | 200,1 | 65,2 |
| PARCZEWSKI | | | | | | | | | |
| Gmina miejsko-wiejska <i>Urban-rural gmina</i> | | | | | | | | | |
| Parczew | 27201,9 | 48,6 | 2888,9 | 12353,9 | 164,8 | 7702,7 | 1095,8 | 405,7 | 531,5 |
| Gminy wiejskie <i>Rural gminas</i> | | | | | | | | | |
| Dębowa Kłoda | 8125,4 | 63,1 | 1197,1 | 2806,2 | 53,6 | 2381,8 | 118,0 | 128,4 | 76,2 |
| Jabłoń | 8463,6 | 39,7 | 998,2 | 3308,0 | 42,8 | 1776,1 | 378,2 | 221,2 | 10,1 |
| Milanów | 7236,4 | 50,9 | 1036,3 | 3344,2 | 30,1 | 1629,1 | 125,2 | 309,4 | 68,4 |
| Podęwórze | 3550,3 | 24,1 | 708,1 | 1589,0 | 12,8 | 537,7 | 54,1 | 59,1 | 0,5 |
| Siemień | 9123,9 | 81,9 | 933,6 | 4061,7 | 39,0 | 2364,7 | 242,2 | 153,0 | 50,0 |
| Sosnowica | 6367,5 | 55,2 | 1140,3 | 1879,8 | 17,3 | 1472,2 | 313,2 | 281,2 | 20,6 |

^a Bez wydatków gmin mających również status miasta na prawach powiatu.

^a Excluding expenditure of gminas which are also cities with powiat status.

TABL. 8 (61). WYDATKI BUDŻETÓW GMIN^a WEDŁUG DZIAŁÓW W 2007 R. (cd.)
 EXPENDITURE OF GMINAS BUDGETS^a BY DIVISION IN 2007 (cont.)

| WYSZCZEGÓLNIENIE SPECIFICATION | Ogółem Total | W tym Of which | | | | | | | |
|---|-----------------|---|--|---|-----------------------------------|--|--|---|--|
| | | gospodarka miesz- kaniowa housing economy | admini- stracja publiczna public administra- tion | oświata i wycho- wanie education | ochrona zdrowia health care | pomoc społeczna social assistance | gospodarka komunalna i ochrona środowiska municipal economy and environ- mental protection | kultura i ochrona dziedzictwa narodowe- go culture and national heritage | kultura fizyczna i sport physical education and sport |
| w tys. zł in thous. zł | | | | | | | | | |
| PODREGION BIALSKO- PODLASKI (dok.) SUBREGION (cont.) | | | | | | | | | |
| POWIATY (dok.) POWIATS (cont.) | | | | | | | | | |
| RADZYŃSKI | | | | | | | | | |
| Gmina miejska Urban gmina | | | | | | | | | |
| Radzyń Podlaski | 30116,4 | 1298,4 | 2548,8 | 10300,1 | 143,1 | 7425,0 | 1394,1 | 1547,2 | 578,1 |
| Gminy wiejskie Rural gminas | | | | | | | | | |
| Borki | 12428,5 | 101,3 | 1250,8 | 4570,3 | 35,8 | 2835,9 | 892,4 | 1485,9 | 39,7 |
| Czemierniki | 9201,3 | 48,4 | 1573,1 | 3680,4 | 29,4 | 2052,8 | 185,6 | 161,7 | 26,4 |
| Kąkolewnica Wschodnia | 16981,7 | 85,3 | 2014,4 | 8175,1 | 31,2 | 4169,4 | 498,5 | 385,3 | 42,3 |
| Komarówka Podlaska | 10895,9 | 75,7 | 1117,5 | 4863,8 | 26,7 | 1855,1 | 368,4 | 115,1 | 903,8 |
| Radzyń Podlaski | 16072,6 | 108,9 | 1420,7 | 7001,3 | 30,8 | 3704,7 | 392,5 | 100,5 | 35,0 |
| Ulan-Majorat | 11815,2 | 90,8 | 1273,6 | 5536,0 | 22,8 | 2777,7 | 151,7 | 298,1 | 19,7 |
| Wohyń | 13296,2 | 47,3 | 1209,0 | 5348,3 | 37,9 | 2968,9 | 431,7 | 82,4 | 1247,3 |
| WŁODAWSKI | | | | | | | | | |
| Gmina miejska Urban gmina | | | | | | | | | |
| Włodawa | 26376,8 | 1410,5 | 2594,3 | 10776,6 | 192,6 | 6995,7 | 1746,3 | 1000,2 | 299,6 |
| Gminy wiejskie Rural gminas | | | | | | | | | |
| Hanna | 8401,4 | 1159,9 | 1196,0 | 2378,7 | 11,7 | 1552,8 | 195,1 | 213,3 | 4,3 |
| Hańsk | 8559,4 | 26,2 | 933,1 | 3549,9 | 19,4 | 2187,6 | 154,9 | 377,5 | 27,6 |
| Stary Brus | 5177,9 | 8,1 | 801,6 | 1702,4 | 25,2 | 1455,9 | 111,4 | 131,1 | 4,6 |
| Urszulín | 9282,1 | 157,1 | 952,6 | 3923,5 | 22,5 | 1886,4 | 165,0 | 148,7 | 1090,5 |
| Włodawa | 13962,4 | 74,2 | 1845,0 | 4842,9 | 124,6 | 3338,2 | 1135,0 | 348,5 | 52,5 |
| Wola Uhruska | 8841,5 | 84,4 | 1289,3 | 3387,9 | 32,6 | 2141,0 | 297,9 | 140,1 | 303,6 |
| Wyryki | 5620,9 | 160,7 | 965,3 | 2121,9 | 17,5 | 1753,3 | 42,7 | 46,0 | 23,5 |
| PODREGION CHEŁMSKO-ZAMOJSKI SUBREGION | | | | | | | | | |
| POWIATY POWIATS | | | | | | | | | |
| BIŁGORAJSKI | | | | | | | | | |
| Gmina miejska Urban gmina | | | | | | | | | |
| Biłgoraj | 47788,2 | 3031,7 | 4364,0 | 18259,2 | 482,6 | 9121,0 | 2610,1 | 1890,6 | 1231,3 |

^a Bez wydatków gmin mających również status miasta na prawach powiatu.

^a Excluding expenditure of gminas which are also cities with powiat status.

TABL. 8 (61). WYDATKI BUDŻETÓW GMIN^a WEDŁUG DZIAŁÓW W 2007 R. (cd.)
EXPENDITURE OF GMINAS BUDGETS^a BY DIVISION IN 2007 (cont.)

| WYSZCZEGÓLNIENIE SPECIFICATION | Ogółem Total | W tym Of which | | | | | | | |
|--|-----------------|--|--|--|--------------------------------|--------------------------------------|---|---|--|
| | | gospodarka mieszkaniowa housing economy | administracja publiczna public administration | oświata i wycho- wanie education | ochrona zdrowia health care | pomoc społeczna social assistance | gospodarka komunalna i ochrona środowiska municipal economy and environmental protection | kultura i ochrona dziedzictwa narodowego culture and national heritage | kultura fizyczna i sport physical education and sport |
| w tys. zł in thous. zł | | | | | | | | | |
| PODREGION CHEŁMSKO-ZAMOJSKI (cd.) SUBREGION (cont.) | | | | | | | | | |
| POWIATY (cd.) POWIATS (cont.) | | | | | | | | | |
| BIŁGORAJSKI (dok.) | | | | | | | | | |
| Gminy miejsko-wiejskie Urban-rural gminas | | | | | | | | | |
| Frampol | 11693,2 | 387,1 | 1458,2 | 5433,5 | 49,0 | 2637,5 | 345,7 | 336,1 | 45,8 |
| Józefów | 15713,4 | 164,7 | 1518,4 | 6433,7 | 79,8 | 4065,3 | 717,7 | 985,8 | 84,1 |
| Tarnogród | 13283,5 | 26,5 | 1437,7 | 5512,7 | 90,3 | 3149,0 | 276,0 | 509,0 | 81,4 |
| Gminy wiejskie Rural gminas | | | | | | | | | |
| Aleksandrów | 6853,5 | 64,0 | 1180,0 | 2614,0 | 34,4 | 1613,9 | 213,3 | 196,2 | 31,9 |
| Biłgoraj | 24445,7 | 102,7 | 2516,8 | 9752,3 | 74,4 | 5902,2 | 795,4 | 500,0 | 537,6 |
| Biszczka | 13630,7 | 28,0 | 1311,3 | 3856,7 | 38,7 | 1780,3 | 207,4 | 470,9 | 3,5 |
| Goraj | 8154,3 | 21,3 | 1408,4 | 2557,3 | 48,3 | 1858,1 | 183,6 | 302,1 | 26,0 |
| Księżpol | 14343,5 | - | 1101,6 | 7011,2 | 77,0 | 2723,0 | 509,9 | 252,8 | 4,7 |
| Łukowa | 9088,5 | 3,9 | 1033,2 | 3482,0 | 70,2 | 1543,8 | 222,0 | 613,5 | 50,0 |
| Obsza | 9359,5 | 29,4 | 1096,9 | 3509,5 | 52,9 | 1829,7 | 60,8 | 1744,2 | 25,0 |
| Potok Górny | 12399,6 | 272,9 | 1118,5 | 5238,8 | 78,9 | 2442,2 | 509,8 | 373,3 | 34,0 |
| Tereszpol | 8041,7 | 38,6 | 1155,3 | 3655,2 | 50,6 | 1758,4 | 215,6 | 136,2 | 99,2 |
| Turobin | 11883,1 | 63,8 | 1546,9 | 4840,9 | 70,8 | 2687,5 | 322,6 | 63,4 | 39,2 |
| CHEŁMSKI | | | | | | | | | |
| Gmina miejska Urban gmina | | | | | | | | | |
| Rejowiec Fabryczny | 12729,6 | 255,7 | 1523,5 | 3661,2 | 44,2 | 2879,3 | 396,7 | 572,6 | 2529,3 |
| Gminy wiejskie Rural gminas | | | | | | | | | |
| Białopole | 5883,7 | 4,2 | 945,7 | 2285,7 | 18,7 | 1414,4 | 344,9 | 183,9 | - |
| Chełm | 23075,0 | 363,3 | 2712,6 | 8917,0 | 64,6 | 5662,4 | 425,1 | 1089,7 | 99,9 |
| Dorohusk | 14066,6 | 142,9 | 1886,7 | 5233,0 | 51,2 | 3676,0 | 644,7 | 405,0 | 54,0 |
| Dubienka | 5227,5 | 107,0 | 929,5 | 1731,0 | 19,4 | 1164,5 | 68,6 | 285,1 | 26,0 |
| Kamień | 8287,6 | 3,4 | 977,8 | 3417,1 | 31,1 | 1807,4 | 940,4 | 128,2 | 44,6 |
| Leśnowice | 6783,7 | 63,4 | 1037,4 | 2844,3 | 12,7 | 1749,9 | 117,8 | 112,4 | 54,1 |
| Rejowiec | 14803,7 | 81,2 | 2601,3 | 5611,9 | 31,3 | 3380,4 | 481,4 | 421,5 | 45,0 |
| Rejowiec Fabryczny | 8920,6 | 43,8 | 1086,9 | 3351,3 | 55,5 | 2581,3 | 584,1 | 233,2 | 11,6 |
| Ruda-Huta | 9686,0 | 286,5 | 1201,2 | 3523,6 | 15,9 | 2833,5 | 280,7 | 570,3 | 50,0 |
| Sawin | 14569,3 | 170,4 | 1751,7 | 4339,7 | 35,4 | 3544,2 | 410,0 | 293,5 | 69,7 |
| Siedliszcze | 14478,4 | 446,6 | 1455,2 | 4956,8 | 55,1 | 3476,9 | 547,6 | 379,8 | 549,1 |
| Wierzbica | 13453,3 | 382,6 | 1412,1 | 4966,0 | 30,3 | 2836,3 | 350,1 | 1767,7 | 43,1 |
| Wojślawice | 8386,0 | 107,6 | 1136,0 | 2746,1 | 8,4 | 1923,1 | 235,1 | 270,0 | 46,2 |
| Żmudź | 7280,0 | 82,7 | 1223,7 | 2680,1 | 18,5 | 1586,9 | 183,8 | 95,7 | 42,7 |

a Bez wydatków gmin mających również status miasta na prawach powiatu.

a Excluding expenditure of gminas which are also cities with powiat status.

TABL. 8 (61). WYDATKI BUDŻETÓW GMIN^a WEDŁUG DZIAŁÓW W 2007 R. (cd.)
 EXPENDITURE OF GMINAS BUDGETS^a BY DIVISION IN 2007 (cont.)

| WYSZCZEGÓLNIENIE SPECIFICATION | Ogółem Total | W tym Of which | | | | | | | |
|---|-----------------|---|--|---|-----------------------------------|--|--|---|--|
| | | gospodarka miesz- kaniowa housing economy | admini- stracja publiczna public administra- tion | oświata i wycho- wanie education | ochrona zdrowia health care | pomoc społeczna social assistance | gospodarka komunalna i ochrona środowiska municipal economy and environ- mental protection | kultura i ochrona dziedzictwa narodowe- go culture and national heritage | kultura fizyczna i sport physical education and sport |
| w tys. zł in thous. zł | | | | | | | | | |
| PODREGION CHELMSKO- ZAMOJSKI (cd.) SUBREGION (cont.) | | | | | | | | | |
| POWIATY (cd.) POWIATS (cont.) | | | | | | | | | |
| HRUBIESZOWSKI | | | | | | | | | |
| Gmina miejska Urban gmina | | | | | | | | | |
| Hrubieszów | 33458,4 | 1714,6 | 2676,2 | 12115,6 | 199,5 | 8406,6 | 3504,5 | 1093,3 | 833,3 |
| Gminy wiejskie Rural gminas | | | | | | | | | |
| Dołhobyczów | 12727,6 | 660,6 | 1351,8 | 4650,0 | 51,6 | 2552,4 | 108,6 | 328,7 | 40,0 |
| Horodło | 11854,0 | 15,3 | 1373,4 | 4670,0 | 29,7 | 2488,9 | 702,7 | 319,4 | - |
| Hrubieszów | 21052,2 | 850,6 | 2288,3 | 7057,1 | 50,1 | 4386,5 | 691,5 | 1669,3 | 46,6 |
| Mircze | 12758,0 | 28,5 | 1570,5 | 5581,6 | 47,6 | 2311,2 | 231,4 | 213,2 | 40,6 |
| Trzeszczany | 8456,2 | 34,7 | 1016,6 | 3795,8 | 27,3 | 1953,7 | 160,6 | 473,3 | 46,0 |
| Uchanie | 8236,0 | 72,8 | 1440,6 | 3332,5 | 45,2 | 1904,2 | 228,6 | 361,2 | 21,0 |
| Werkbowice | 17192,7 | 100,1 | 1450,4 | 9089,9 | 76,5 | 3381,9 | 757,6 | 273,5 | 9,5 |
| KRASNOSTAWSKI | | | | | | | | | |
| Gmina miejska Urban gmina | | | | | | | | | |
| Krasnystaw | 48889,1 | 841,1 | 3208,9 | 18863,4 | 500,9 | 8967,2 | 8246,5 | 1199,9 | 3573,7 |
| Gminy wiejskie Rural gminas | | | | | | | | | |
| Fajstowice | 8652,1 | - | 1538,9 | 3805,6 | 19,7 | 1470,9 | 234,5 | 108,4 | 63,1 |
| Gorzków | 6667,1 | 31,0 | 975,5 | 2708,8 | 44,0 | 918,8 | 172,6 | 83,2 | 15,0 |
| Izbica | 15074,9 | 11,3 | 1695,2 | 6200,1 | 82,9 | 3411,7 | 721,5 | 751,3 | 80,0 |
| Krasnystaw | 22417,4 | 553,7 | 3380,0 | 8174,0 | 75,2 | 3293,1 | 372,9 | 1701,3 | 134,2 |
| Kraśniczyn | 7810,2 | 305,7 | 1189,0 | 2363,9 | 14,9 | 1491,6 | 313,1 | 123,4 | 33,0 |
| Łopiennik Górny | 7987,8 | 90,2 | 1029,7 | 2909,8 | 34,3 | 1703,0 | 32,9 | 283,5 | 13,1 |
| Rudnik | 8720,2 | 150,7 | 899,2 | 4541,3 | 23,0 | 1485,8 | 540,9 | 127,0 | - |
| Siennica Różana | 10225,0 | 67,0 | 1157,0 | 2910,7 | 29,8 | 1449,1 | 2093,9 | 475,1 | 42,8 |
| Żółkiewka | 12064,6 | 141,6 | 1173,4 | 5326,8 | 50,7 | 1678,9 | 156,5 | 216,0 | 80,1 |
| TOMASZOWSKI | | | | | | | | | |
| Gmina miejska Urban gmina | | | | | | | | | |
| Tomaszów Lubelski | 35524,0 | 609,8 | 2906,2 | 14853,7 | 169,9 | 7193,5 | 1710,2 | 1923,2 | 1698,9 |
| Gmina miejsko-wiejska Urban-rural gmina | | | | | | | | | |
| Tyszowce | 10699,1 | 15,0 | 1515,1 | 4697,1 | 32,5 | 1989,2 | 277,5 | 185,8 | 90,9 |

^a Bez wydatków gmin mających również status miasta na prawach powiatu.

^a Excluding expenditure of gminas which are also cities with powiat status.

TABL. 8 (61). WYDATKI BUDŻETÓW GMIN^a WEDŁUG DZIAŁÓW W 2007 R. (cd.)
EXPENDITURE OF GMINAS BUDGETS^a BY DIVISION IN 2007 (cont.)

| WYSZCZEGÓLNIENIE SPECIFICATION | Ogółem Total | W tym Of which | | | | | | | |
|--|-----------------|---|--|---|-----------------------------------|--|--|---|--|
| | | gospodarka miesz- kaniowa housing economy | admini- stracja publiczna public administra- tion | oświata i wycho- wanie education | ochrona zdrowia health care | pomoc społeczna social assistance | gospodarka komunalna i ochrona środowiska municipal economy and environ- mental protection | kultura i ochrona dziedzictwa narodowe- go culture and national heritage | kultura fizyczna i sport physical education and sport |
| w tys. zł in thous. zł | | | | | | | | | |
| PODREGION CHEŁMSKO- ZAMOJSKI (dok.) SUBREGION (cont.) | | | | | | | | | |
| POWIATY (dok.) POWIATS (cont.) | | | | | | | | | |
| TOMASZOWSKI (dok.) | | | | | | | | | |
| Gminy wiejskie <i>Rural gminas</i> | | | | | | | | | |
| Belżec..... | 6276,1 | 282,9 | 1108,3 | 2254,5 | 20,4 | 1492,1 | 145,6 | 170,3 | 35,0 |
| Jarczów..... | 7486,0 | 15,2 | 947,5 | 3271,3 | 21,4 | 1329,9 | 240,8 | 149,2 | 31,7 |
| Krynice..... | 6836,7 | 89,2 | 994,9 | 2778,4 | 11,3 | 1278,6 | 154,7 | 90,8 | 4,2 |
| Lubycza Królewska..... | 19377,8 | 832,4 | 1342,0 | 5959,3 | 42,4 | 3662,8 | 1228,8 | 218,9 | 1308,8 |
| Łaszczów..... | 12978,5 | 97,3 | 1402,5 | 6888,9 | 55,7 | 2007,6 | 286,6 | 260,9 | 206,4 |
| Rachanie..... | 10780,5 | 94,1 | 1316,7 | 4355,0 | 32,8 | 2068,6 | 141,9 | 221,1 | 68,6 |
| Susiec..... | 15671,8 | 153,8 | 1310,5 | 6357,0 | 69,0 | 3855,7 | 735,3 | 465,6 | 43,7 |
| Tarnawatka..... | 8240,1 | 96,2 | 1337,5 | 3001,2 | 23,9 | 2149,0 | 568,7 | 60,9 | 33,8 |
| Telatyn..... | 7788,6 | 30,1 | 1197,5 | 3024,5 | 8,5 | 1548,1 | 107,0 | 167,3 | 36,5 |
| Tomaszów Lubelski..... | 18979,6 | 25,5 | 1936,7 | 7597,8 | 58,2 | 4691,1 | 389,1 | 575,5 | 72,7 |
| Ulhówek..... | 9604,6 | 22,5 | 1276,9 | 4201,5 | 24,9 | 2263,1 | 397,2 | 134,2 | 38,2 |
| ZAMOJSKI | | | | | | | | | |
| Gminy miejsko-wiejskie <i>Urban-rural gminas</i> | | | | | | | | | |
| Krasnobród..... | 14635,3 | 81,7 | 1358,1 | 6563,0 | 110,1 | 3047,7 | 671,7 | 388,0 | 43,8 |
| Szczebrzeszyn..... | 19414,8 | 177,5 | 2464,9 | 8360,3 | 151,1 | 4436,7 | 1618,8 | 439,0 | 55,0 |
| Zwierzyniec..... | 15635,2 | 289,3 | 1813,2 | 5461,2 | 89,7 | 3101,5 | 1437,2 | 679,6 | 98,9 |
| Gminy wiejskie <i>Rural gminas</i> | | | | | | | | | |
| Adamów..... | 9463,0 | 10,2 | 1359,0 | 4227,9 | 34,3 | 1940,4 | 470,5 | 110,0 | 40,0 |
| Grabowiec..... | 7591,9 | 23,3 | 942,5 | 3348,4 | 15,5 | 1552,1 | 274,7 | 207,8 | 13,0 |
| Komarów-Osada..... | 11103,8 | - | 1975,4 | 3700,1 | 35,4 | 2107,2 | 260,1 | 182,0 | 44,5 |
| Łabunie..... | 11716,1 | - | 1269,3 | 4982,7 | 39,1 | 2703,6 | 584,6 | 140,0 | 41,8 |
| Miączyn..... | 10888,2 | - | 1010,4 | 5998,9 | 32,0 | 2427,0 | 355,5 | 72,7 | 28,9 |
| Nielisz..... | 11279,9 | 195,5 | 1599,4 | 4577,4 | 41,4 | 2455,5 | 242,1 | 759,5 | 6,1 |
| Radecznicza..... | 10879,7 | 78,6 | 1167,4 | 4336,3 | 55,0 | 2042,7 | 205,9 | 149,5 | 16,4 |
| Sitno..... | 13210,2 | 38,3 | 1376,8 | 6594,1 | 57,7 | 2400,1 | 623,4 | 258,4 | 63,0 |
| Skierbieszów..... | 10269,3 | - | 1285,4 | 3845,2 | 32,9 | 1952,7 | 1274,0 | 211,7 | - |
| Stary Zamość..... | 10090,1 | 90,8 | 1495,5 | 3925,4 | 38,0 | 2632,2 | 279,4 | 240,1 | 60,0 |
| Sułów..... | 9017,9 | 13,6 | 961,4 | 4116,9 | 31,7 | 1985,8 | 134,7 | 196,0 | 17,0 |
| Zamość..... | 37226,0 | 336,9 | 3179,4 | 16463,9 | 155,3 | 7533,8 | 2641,6 | 676,6 | 573,4 |

^a Bez wydatków gmin mających również status miasta na prawach powiatu.

^a Excluding expenditure of gminas which are also cities with powiat status.

TABL. 8 (61). WYDATKI BUDŻETÓW GMIN^a WEDŁUG DZIAŁÓW W 2007 R. (cd.)
EXPENDITURE OF GMINAS BUDGETS^a BY DIVISION IN 2007 (cont.)

| WYSZCZEGÓLNIENIE SPECIFICATION | Ogółem Total | W tym Of which | | | | | | | |
|--|-----------------|---|--|---|-----------------------------------|--|--|---|--|
| | | gospodarka miesz- kaniowa housing economy | admini- stracja publiczna public administra- tion | oświata i wycho- wanie education | ochrona zdrowia health care | pomoc społeczna social assistance | gospodarka komunalna i ochrona środowiska municipal economy and environ- mental protection | kultura i ochrona dziedzictwa narodowe- go culture and national heritage | kultura fizyczna i sport physical education and sport |
| w tys. zł in thous. zł | | | | | | | | | |
| PODREGION LUBELSKI SUBREGION | | | | | | | | | |
| POWIATY POWIATS | | | | | | | | | |
| JANOWSKI | | | | | | | | | |
| Gmina miejsko-wiejska Urban-rural gmina | | | | | | | | | |
| Janów Lubelski..... | 34255,5 | 518,3 | 3047,4 | 11084,5 | 248,7 | 6805,1 | 1843,0 | 1297,3 | 6725,9 |
| Gminy wiejskie Rural gminas | | | | | | | | | |
| Batorz | 8576,0 | 21,0 | 1545,9 | 2996,1 | 44,5 | 1317,6 | 397,7 | 638,6 | 25,4 |
| Chrzanów | 5866,2 | - | 1145,0 | 2175,6 | 5,1 | 1093,0 | 176,7 | 25,5 | 14,0 |
| Dzwola | 12021,2 | - | 1203,2 | 5187,1 | 33,7 | 2692,3 | 130,4 | 237,3 | 253,5 |
| Godziszów | 15646,6 | 45,6 | 1794,6 | 7140,9 | 61,7 | 2412,5 | 127,5 | 914,2 | - |
| Modliborzyce | 15145,0 | 52,5 | 1083,7 | 6125,8 | 61,8 | 3368,0 | 433,5 | 387,3 | 602,2 |
| Potok Wielki | 10746,7 | 10,2 | 1113,1 | 3787,2 | 54,6 | 1923,1 | 224,1 | 921,8 | 57,4 |
| KRAŚNICKI | | | | | | | | | |
| Gmina miejska Urban gmina | | | | | | | | | |
| Kraśnik | 64486,1 | 2806,2 | 5690,0 | 23213,7 | 794,1 | 13117,5 | 9181,2 | 1880,0 | 1430,3 |
| Gmina miejsko-wiejska Urban-rural gmina | | | | | | | | | |
| Annapol | 17900,0 | 680,8 | 1695,0 | 7442,6 | 119,8 | 4937,9 | 252,5 | 401,1 | 77,9 |
| Gminy wiejskie Rural gminas | | | | | | | | | |
| Dzierzkowice | 9799,0 | 60,3 | 986,5 | 4097,3 | 47,4 | 1793,5 | 248,8 | 509,6 | 34,8 |
| Gościeradów | 15311,1 | 5,3 | 2181,9 | 5846,8 | 104,4 | 3800,3 | 275,6 | 281,0 | 114,7 |
| Kraśnik | 11423,9 | 22,9 | 1204,0 | 4598,5 | 61,6 | 2669,4 | 472,0 | 149,7 | 107,6 |
| Szaszarka | 11253,3 | 15,4 | 1183,7 | 4993,4 | 86,0 | 2418,8 | 353,6 | 217,0 | 74,3 |
| Trzydnik Duży | 11768,2 | 40,4 | 1274,0 | 4716,0 | 77,6 | 2138,3 | 621,9 | 397,0 | 114,8 |
| Urzędów | 15951,7 | 250,5 | 1533,5 | 7185,2 | 90,1 | 3416,8 | 341,5 | 492,4 | 139,4 |
| Wilkołaz | 9899,7 | 6,0 | 840,4 | 3997,1 | 34,3 | 1719,3 | 174,0 | 137,0 | 53,4 |
| Zakrzówek | 14884,8 | 32,7 | 1574,3 | 6630,1 | 56,8 | 2369,5 | 1263,1 | 150,9 | 45,7 |
| LUBARTOWSKI | | | | | | | | | |
| Gmina miejska Urban gmina | | | | | | | | | |
| Lubartów | 45505,2 | 1982,9 | 4278,4 | 19056,6 | 208,3 | 8341,4 | 4464,2 | 1757,6 | 388,5 |
| Gminy miejsko-wiejskie Urban-rural gminas | | | | | | | | | |
| Kock | 15258,8 | 10,2 | 1519,1 | 6031,2 | 87,6 | 3780,0 | 288,1 | 310,4 | 65,0 |
| Ostrów Lubelski..... | 11437,0 | 208,3 | 1339,0 | 4379,3 | 53,9 | 2060,7 | 692,4 | 325,6 | 38,5 |

^a Bez wydatków gmin mających również status miasta na prawach powiatu.

^a Excluding expenditure of gminas which are also cities with powiat status.

TABL. 8 (61). WYDATKI BUDŻETÓW GMIN^a WEDŁUG DZIAŁÓW W 2007 R. (cd.)
EXPENDITURE OF GMINAS BUDGETS^a BY DIVISION IN 2007 (cont.)

| WYSZCZEGÓLNIENIE SPECIFICATION | Ogółem Total | W tym Of which | | | | | | | |
|---|-----------------|---|--|---|-----------------------------------|--|--|---|--|
| | | gospodarka miesz- kaniowa housing economy | admini- stracja publiczna public administra- tion | oświata i wycho- wanie education | ochrona zdrowia health care | pomoc społeczna social assistance | gospodarka komunalna i ochrona środowiska municipal economy and environ- mental protection | kultura i ochrona dziedzictwa narodowe- go culture and national heritage | kultura fizyczna i sport physical education and sport |
| w tys. zł in thous. zł | | | | | | | | | |
| PODREGION LUBELSKI (cd.) SUBREGION (cont.) | | | | | | | | | |
| POWIATY (cd.) POWIATS (cont.) | | | | | | | | | |
| LUBARTOWSKI (dok.) | | | | | | | | | |
| Gminy wiejskie <i>Rural gminas</i> | | | | | | | | | |
| Abramów | 7965,8 | 2,8 | 898,9 | 3855,6 | 37,3 | 1339,1 | 163,8 | 93,9 | 12,0 |
| Firlej | 12508,5 | 102,5 | 1729,7 | 4398,0 | 81,4 | 2975,6 | 942,0 | 214,3 | 29,1 |
| Jeziorzany | 5555,0 | 11,8 | 929,7 | 2044,1 | 26,2 | 1645,3 | 139,9 | 112,0 | 7,0 |
| Kamionka | 11808,3 | 7,4 | 1467,3 | 5284,5 | 41,3 | 2453,9 | 207,5 | 524,6 | 50,9 |
| Lubartów | 28051,5 | 34,8 | 1779,4 | 7456,7 | 128,4 | 4578,3 | 1284,4 | 285,0 | 69,9 |
| Michów | 13286,1 | 85,8 | 1556,5 | 5237,3 | 39,2 | 2902,0 | 208,0 | 145,0 | 34,9 |
| Niedźwiada | 12371,0 | 10,1 | 1411,0 | 5068,5 | 69,8 | 3060,5 | 301,7 | 584,8 | 77,2 |
| Ostrówek | 7909,1 | 321,2 | 903,0 | 3093,7 | 30,4 | 1951,0 | 200,1 | 83,6 | 14,5 |
| Serniki | 8986,0 | 292,3 | 1028,8 | 3804,4 | 24,9 | 2053,2 | 346,2 | 143,0 | 136,3 |
| Uścimów | 6317,6 | 1,8 | 1159,5 | 2289,7 | 34,6 | 1410,9 | 682,6 | 80,1 | 13,3 |
| LUBELSKI | | | | | | | | | |
| Gminy miejsko-wiejskie <i>Urban-rural gminas</i> | | | | | | | | | |
| Bełżyce | 21965,1 | 218,6 | 2318,3 | 8098,1 | 172,5 | 5215,9 | 1429,5 | 502,9 | 813,3 |
| Bychawa | 25287,4 | 91,4 | 2294,5 | 8142,7 | 387,3 | 5256,1 | 5950,0 | 714,4 | 482,7 |
| Gminy wiejskie <i>Rural gminas</i> | | | | | | | | | |
| Borzechów | 7405,8 | - | 1175,8 | 3082,8 | 36,6 | 1542,5 | 112,8 | 98,6 | 38,8 |
| Garbów | 19947,8 | 9,8 | 1581,2 | 7549,7 | 962,3 | 3566,6 | 778,1 | 266,0 | 75,8 |
| Głusk | 15032,3 | 359,7 | 1671,2 | 6727,6 | 62,1 | 2529,9 | 284,4 | 136,0 | 45,0 |
| Jablonna | 14471,6 | 17,7 | 1495,6 | 6449,2 | 118,6 | 2707,5 | 970,8 | 305,9 | 54,9 |
| Jastków | 24232,0 | 190,7 | 2550,1 | 7202,0 | 137,6 | 4411,9 | 86,9 | 642,9 | 180,0 |
| Konopnica | 19767,1 | 79,1 | 2199,9 | 8706,7 | 106,7 | 3418,0 | 707,6 | 228,2 | 35,5 |
| Krzczonów | 8669,1 | 32,5 | 1075,2 | 3394,7 | 63,0 | 1667,5 | 235,0 | 589,5 | - |
| Niedrzwica Duża | 20787,4 | 18,9 | 1876,5 | 10083,7 | 77,0 | 4134,9 | 477,5 | 267,6 | 125,1 |
| Niemce | 34851,0 | 85,9 | 2732,5 | 12954,1 | 136,8 | 6234,0 | 251,1 | 735,2 | 1051,5 |
| Strzyżewice | 13911,1 | 6,5 | 1768,9 | 5466,4 | 108,7 | 2202,7 | 1922,1 | 395,9 | 115,5 |
| Wojciechów | 10463,7 | - | 1392,8 | 4674,4 | 73,2 | 2138,3 | 224,2 | 395,8 | 16,5 |
| Wólka | 18326,6 | 44,6 | 2037,3 | 6047,1 | 90,4 | 3113,4 | 811,1 | 194,7 | 19,8 |
| Wysokie | 10182,3 | 53,6 | 1368,5 | 3942,1 | 50,5 | 1515,9 | 116,8 | 180,2 | 0,6 |
| Zakrzew | 5734,3 | 12,4 | 824,4 | 2342,8 | 37,0 | 1088,6 | 114,6 | 85,5 | 8,3 |
| ŁĘCZYŃSKI | | | | | | | | | |
| Gmina miejsko-wiejska <i>Urban-rural gmina</i> | | | | | | | | | |
| Łęczna | 45177,9 | 440,6 | 4422,5 | 22297,1 | 247,4 | 8099,7 | 1725,3 | 1561,5 | 74,6 |

^a Bez wydatków gmin mających również status miasta na prawach powiatu.

^a Excluding expenditure of gminas which are also cities with powiat status.

TABL. 8 (61). WYDATKI BUDŻETÓW GMIN^a WEDŁUG DZIAŁÓW W 2007 R. (cd.)
EXPENDITURE OF GMINAS BUDGETS^a BY DIVISION IN 2007 (cont.)

| WYSZCZEGÓLNIENIE SPECIFICATION | Ogółem Total | W tym Of which | | | | | | | |
|-----------------------------------|-----------------|---|--|---|-----------------------------------|--|--|---|--|
| | | gospodarka miesz- kaniowa housing economy | admini- stracja publiczna public administra- tion | oświata i wycho- wanie education | ochrona zdrowia health care | pomoc społeczna social assistance | gospodarka komunalna i ochrona środowiska municipal economy and environ- mental protection | kultura i ochrona dziedzictwa narodowe- go culture and national heritage | kultura fizyczna i sport physical education and sport |
| w tys. zł in thous. zł | | | | | | | | | |
| PODREGION | | | | | | | | | |
| LUBELSKI (cd.) | | | | | | | | | |
| SUBREGION (cont.) | | | | | | | | | |
| POWIATY (cd.) | | | | | | | | | |
| POWIATS (cont.) | | | | | | | | | |
| ŁĘCZYŃSKI (dok.) | | | | | | | | | |
| Gminy wiejskie | | | | | | | | | |
| <i>Rural gminas</i> | | | | | | | | | |
| Cyców | 15463,4 | 69,0 | 1771,6 | 6753,0 | 63,8 | 3262,2 | 511,7 | 324,0 | - |
| Ludwin | 11200,7 | 28,6 | 1696,9 | 4815,9 | 83,9 | 2372,2 | 655,0 | 201,8 | 147,9 |
| Milejów | 18301,9 | 33,4 | 1711,7 | 6658,0 | 89,5 | 4258,0 | 1029,4 | 1229,2 | 64,0 |
| Puchaczów | 19107,6 | 244,8 | 2173,3 | 8266,0 | 65,2 | 1540,2 | 1331,4 | 434,8 | 17,2 |
| Spiczyn | 9184,3 | 43,7 | 992,0 | 4384,6 | 44,8 | 2165,2 | 292,0 | 139,4 | 11,6 |
| ŁUKOWSKI | | | | | | | | | |
| Gminy miejskie | | | | | | | | | |
| <i>Urban gminas</i> | | | | | | | | | |
| Łuków | 54254,3 | 298,9 | 5353,4 | 25355,1 | 357,9 | 11177,7 | 1749,3 | 1160,0 | 1961,0 |
| Stoczek Łukowski | 5673,3 | 20,1 | 1006,1 | 2347,7 | 28,0 | 1023,0 | 223,5 | 90,1 | 37,0 |
| Gminy wiejskie | | | | | | | | | |
| <i>Rural gminas</i> | | | | | | | | | |
| Adamów | 13035,7 | 353,1 | 1683,3 | 5941,4 | 47,0 | 2775,5 | 293,4 | 303,8 | 272,0 |
| Krzywda | 22813,9 | 83,5 | 1770,4 | 10997,9 | 65,6 | 4966,9 | 359,8 | 246,5 | 975,5 |
| Łuków | 42555,2 | 51,0 | 3014,0 | 23309,1 | 75,3 | 7950,4 | 588,5 | 670,6 | 1570,2 |
| Serokomla | 8806,1 | 40,4 | 1096,9 | 3052,2 | 22,2 | 2068,0 | 207,0 | 125,5 | 24,9 |
| Stanin | 21534,9 | 589,6 | 1491,5 | 10096,2 | 44,8 | 4686,0 | 617,4 | 77,0 | 59,8 |
| Stoczek Łukowski | 18160,3 | 18,7 | 1594,1 | 9046,5 | 21,5 | 3957,0 | 255,5 | 396,5 | 28,1 |
| Trzebieszów | 17415,4 | 47,2 | 1559,8 | 8643,0 | 32,1 | 3275,7 | 438,5 | 214,0 | 22,0 |
| Wojcieszków | 14877,8 | 95,1 | 1530,4 | 5975,2 | 37,3 | 3123,7 | 201,4 | 226,7 | 53,0 |
| Wola Mysłowska | 10803,2 | 49,1 | 1203,7 | 4836,3 | 26,7 | 2247,3 | 141,7 | 151,2 | 415,5 |
| OPOLSKI | | | | | | | | | |
| Gminy miejsko-wiejskie | | | | | | | | | |
| <i>Urban-rural gminas</i> | | | | | | | | | |
| Opole Lubelskie | 32815,9 | 220,7 | 3107,9 | 12508,8 | 211,5 | 7978,1 | 5165,5 | 704,9 | 293,6 |
| Poniatowa | 26078,2 | 135,0 | 2014,2 | 10777,6 | 134,3 | 6312,9 | 897,9 | 1019,0 | 1205,5 |
| Gminy wiejskie | | | | | | | | | |
| <i>Rural gminas</i> | | | | | | | | | |
| Chodel | 13662,6 | 94,6 | 1441,0 | 6101,7 | 608,9 | 3269,9 | 252,8 | 201,1 | 45,2 |
| Józefów nad Wisłą | 12629,5 | 6,6 | 1461,8 | 5502,2 | 55,4 | 3180,2 | 862,6 | 324,6 | 22,4 |
| Karczmiska | 11231,1 | 12,8 | 1418,3 | 4866,0 | 57,5 | 2513,4 | 337,5 | 295,1 | 35,0 |
| Łaziska | 9623,0 | 7,4 | 1123,8 | 3832,2 | 60,9 | 2262,7 | 263,2 | 296,0 | 25,8 |
| Wilków | 8579,1 | 4,1 | 1527,0 | 3891,8 | 62,5 | 2052,4 | 189,1 | 108,0 | 34,0 |
| PUŁAWSKI | | | | | | | | | |
| Gmina miejska | | | | | | | | | |
| <i>Urban gmina</i> | | | | | | | | | |
| Puławy | 129591,2 | 6208,9 | 9892,8 | 42495,4 | 1372,2 | 23757,6 | 8757,1 | 5455,5 | 3157,6 |

^a Bez wydatków gmin mających również status miasta na prawach powiatu.

^a Excluding expenditure of gminas which are also cities with powiat status.

TABL. 8 (61). WYDATKI BUDŻETÓW GMIN^a WEDŁUG DZIAŁÓW W 2007 R. (dok.)
EXPENDITURE OF GMINAS BUDGETS^a BY DIVISION IN 2007 (cont.)

| WYSZCZEGÓLNIENIE SPECIFICATION | Ogółem Total | W tym Of which | | | | | | | |
|---|-----------------|---|--|---|-----------------------------------|--|--|---|--|
| | | gospodarka miesz- kaniowa housing economy | admini- stracja publiczna public administra- tion | oświata i wycho- wanie education | ochrona zdrowia health care | pomoc społeczna social assistance | gospodarka komunalna i ochrona środowiska municipal economy and environ- mental protection | kultura i ochrona dziedzictwa narodowe- go culture and national heritage | kultura fizyczna i sport physical education and sport |
| w tys. zł in thous. zł | | | | | | | | | |
| PODREGION | | | | | | | | | |
| LUBELSKI (dok.) | | | | | | | | | |
| SUBREGION (cont.) | | | | | | | | | |
| POWIATY (dok.) | | | | | | | | | |
| POWIATS (cont.) | | | | | | | | | |
| PUŁAWSKI (dok.) | | | | | | | | | |
| Gminy miejsko-wiejskie <i>Urban-rural gminas</i> | | | | | | | | | |
| Kazimierz Dolny | 14089,6 | 299,5 | 1757,8 | 5677,9 | 225,5 | 2631,4 | 645,0 | 386,8 | 7,8 |
| Nalęczów | 20215,2 | 91,7 | 1760,8 | 9590,7 | 166,5 | 2734,9 | 2038,4 | 562,0 | 132,6 |
| Gminy wiejskie <i>Rural gminas</i> | | | | | | | | | |
| Baranów | 8718,5 | 11,8 | 848,3 | 4231,4 | 34,4 | 1497,8 | 1446,0 | 166,5 | 10,0 |
| Janowiec | 7113,9 | 40,8 | 1067,7 | 2427,9 | 66,0 | 2046,8 | 136,3 | 149,0 | 41,0 |
| Końskowola | 21466,9 | 46,6 | 2005,9 | 7252,5 | 166,4 | 3919,2 | 919,8 | 683,6 | 245,3 |
| Kurów | 13303,2 | 179,1 | 1093,7 | 6212,9 | 145,8 | 2749,8 | 527,9 | 264,9 | 46,1 |
| Markuszów | 5843,3 | 55,1 | 804,2 | 1976,5 | 88,2 | 1331,6 | 246,9 | 125,8 | - |
| Puławy | 19375,9 | 11,2 | 2257,2 | 8351,3 | 165,3 | 3980,5 | 551,4 | 268,8 | 103,5 |
| Wąwolnica | 10989,1 | 26,1 | 1240,1 | 4107,7 | 87,9 | 1920,1 | 324,8 | 259,2 | 182,6 |
| Żyrzyn | 11966,1 | 80,8 | 1223,2 | 5598,6 | 184,1 | 2232,3 | 176,0 | 204,1 | 76,0 |
| RYCKI | | | | | | | | | |
| Gmina miejska <i>Urban gmina</i> | | | | | | | | | |
| Dęblin | 38895,5 | 1228,0 | 4667,9 | 15507,8 | 221,8 | 5731,0 | 5783,1 | 931,8 | 249,7 |
| Gmina miejsko-wiejska <i>Urban-rural gmina</i> | | | | | | | | | |
| Ryki | 37436,3 | 310,7 | 3310,1 | 18417,0 | 242,9 | 8414,6 | 1398,1 | 950,9 | 566,2 |
| Gminy wiejskie <i>Rural gminas</i> | | | | | | | | | |
| Kłoczew | 14186,5 | 0,4 | 1317,7 | 5988,1 | 30,3 | 3387,3 | 251,6 | 389,1 | - |
| Nowodwór | 8781,0 | - | 1043,7 | 3492,3 | 34,1 | 2440,6 | 379,0 | 115,2 | 1,9 |
| Stężycza | 11702,9 | 6,6 | 1035,0 | 5939,4 | 59,8 | 2085,9 | 924,6 | 885,4 | 35,0 |
| Ułęż | 6222,2 | - | 745,4 | 2696,4 | 16,2 | 1557,8 | 96,3 | 87,1 | 60,7 |
| ŚWIDNICKI | | | | | | | | | |
| Gmina miejska <i>Urban gmina</i> | | | | | | | | | |
| Świdnik | 65763,1 | 3528,1 | 5813,2 | 24765,1 | 705,3 | 13494,9 | 2162,7 | 2141,8 | 609,9 |
| Gmina miejsko-wiejska <i>Urban-rural gmina</i> | | | | | | | | | |
| Piaski | 20139,4 | 111,5 | 2024,4 | 6498,7 | 84,0 | 3711,1 | 1204,8 | 616,0 | 109,0 |
| Gminy wiejskie <i>Rural gminas</i> | | | | | | | | | |
| Mełgiew | 16134,3 | - | 1606,8 | 5812,0 | 48,1 | 2957,3 | 428,1 | 3205,1 | 17,7 |
| Rybczewice | 6691,5 | 3,4 | 1327,8 | 2834,4 | 26,6 | 1224,1 | 106,5 | 45,1 | 12,0 |
| Trawniki | 17322,2 | 7,2 | 1815,1 | 6418,7 | 112,7 | 3948,4 | 734,2 | 370,0 | 43,6 |

^a Bez wydatków gmin mających również status miasta na prawach powiatu.

^a Excluding expenditure of gminas which are also cities with powiat status.

TABL. 9 (62). DOCHODY I WYDATKI BUDŻETU WOJEWÓDZTWA, POWIATÓW I MIAST NA PRAWACH POWIATU NA 1 MIESZKAŃCA W 2007 R.

REVENUE AND EXPENDITURE OF VOIVODSHIP, POWIATS AND CITIES WITH POWIAT STATUS BUDGETS PER CAPITA IN 2007

| WYSZCZEGÓLNIENIE SPECIFICATION | Dochody Revenue | | Wydatki Expenditure | | |
|------------------------------------|--------------------|---|------------------------|--------------------|---|
| | ogółem total | w tym własne of which own revenue | ogółem total | w tym of which | |
| | | | | bieżące current | inwestycyjne ^a investment expenditure ^a |
| w zł in zł | | | | | |
| WOJEWÓDZTWO | 258,84 | 83,70 | 240,09 | 85,16 | 63,80 |
| VOIVO SHIP | | | | | |
| Podregion białkopodlaski | | | | | |
| Subregion | | | | | |
| Powiaty: | | | | | |
| Powiaty: | | | | | |
| białski | 583,68 | 142,63 | 599,98 | 423,93 | 113,33 |
| parczewski | 648,99 | 127,19 | 653,68 | 556,06 | 24,16 |
| radzyński | 544,32 | 121,19 | 610,61 | 380,28 | 181,51 |
| włodawski | 795,79 | 171,42 | 836,17 | 672,07 | 26,53 |
| Miasto na prawach powiatu: | | | | | |
| City with powiat status: | | | | | |
| Biała Podlaska | 2770,97 | 1190,01 | 3093,30 | 1663,02 | 739,27 |
| Podregion chełmsko-zamojski | | | | | |
| Subregion | | | | | |
| Powiaty: | | | | | |
| Powiaty: | | | | | |
| biłgorajski | 653,97 | 145,37 | 653,87 | 521,32 | 67,37 |
| chełmski | 490,97 | 111,87 | 457,84 | 373,30 | 37,78 |
| hrubieszowski | 542,30 | 89,94 | 540,13 | 432,51 | 48,10 |
| krasnostawski | 804,78 | 169,11 | 817,61 | 628,11 | 94,18 |
| tomaszowski | 644,12 | 113,02 | 656,42 | 502,99 | 82,73 |
| zamojski | 345,47 | 99,10 | 348,00 | 272,22 | 47,39 |
| Miasta na prawach powiatu: | | | | | |
| Cities with powiat status: | | | | | |
| Chełm | 2646,16 | 1152,73 | 2537,60 | 1794,08 | 104,43 |
| Zamość | 3362,02 | 1254,93 | 3368,97 | 1885,04 | 741,96 |
| Podregion lubelski | | | | | |
| Subregion | | | | | |
| Powiaty: | | | | | |
| Powiaty: | | | | | |
| janowski | 619,88 | 143,29 | 645,62 | 513,39 | 97,00 |
| kraśnicki | 587,78 | 123,80 | 628,59 | 516,08 | 41,77 |
| lubartowski | 537,58 | 142,98 | 523,75 | 420,08 | 32,12 |
| lubelski | 650,85 | 161,47 | 660,76 | 198,18 | 204,24 |
| łęczyński | 654,27 | 150,10 | 688,09 | 437,99 | 199,89 |
| lukowski | 690,11 | 123,43 | 605,03 | 473,77 | 64,54 |
| opolski | 539,64 | 115,62 | 519,66 | 338,54 | 58,34 |
| puławski | 656,26 | 172,23 | 642,74 | 204,44 | 53,16 |
| rycki | 689,30 | 152,74 | 616,30 | 199,39 | 42,66 |
| świdnicki | 620,26 | 165,35 | 608,82 | 521,02 | 39,37 |
| Miasto na prawach powiatu: | | | | | |
| City with powiat status: | | | | | |
| Lublin | 2867,90 | 1665,89 | 3025,06 | 1734,98 | 561,24 |

^a Łącznie z dotacjami na finansowanie zadań inwestycyjnych zakładów budżetowych, gospodarstw pomocniczych, rachunków dochodów własnych i funduszy celowych.

^a Including allocations for financing investment tasks of budgetary establishments, auxiliary units, accounts of own revenue and appropriated funds.

TABL. 10 (63). DOCHODY I WYDATKI BUDŻETÓW GMIN^a NA 1 MIESZKAŃCA W 2007 R.
REVENUE AND EXPENDITURE OF GMINAS BUDGETS^a PER CAPITA IN 2007

| WYSZCZEGÓLNIENIE SPECIFICATION | Dochody Revenue | | Wydatki Expenditure | |
|-----------------------------------|--------------------|--------------------------------------|------------------------|---|
| | ogółem total | w tym własne of which own revenue | ogółem total | w tym inwestycyjne ^b of which investment expenditure ^b |
| | w zł | | in zł | |
| OGÓŁEM | 2032,55 | 682,09 | 1999,65 | 309,82 |
| TOTAL | | | | |
| PODREGION | | | | |
| BIALSKOPODLASKI | | | | |
| SUBREGION | | | | |
| POWIATY | | | | |
| POWIATS | | | | |
| BIALSKI | | | | |
| Gminy miejskie | | | | |
| <i>Urban gminas</i> | | | | |
| Międzyrzec Podlaski | 1970,98 | 827,62 | 1922,68 | 224,94 |
| Terespol | 1868,98 | 971,08 | 1720,37 | 228,34 |
| Gminy wiejskie | | | | |
| <i>Rural gminas</i> | | | | |
| Biała Podlaska | 2165,71 | 520,73 | 2201,36 | 515,29 |
| Drelów | 2244,27 | 389,46 | 2265,46 | 354,47 |
| Janów Podlaski | 2213,16 | 775,99 | 1776,50 | 186,41 |
| Kodeń | 2319,42 | 695,76 | 2214,28 | 268,56 |
| Konstantynów | 2255,70 | 568,82 | 2240,23 | 335,00 |
| Leśna Podlaska | 1990,83 | 417,36 | 1907,45 | 264,07 |
| Łomazy | 2002,19 | 406,99 | 1989,05 | 189,21 |
| Międzyrzec Podlaski | 2155,75 | 460,04 | 2092,91 | 293,15 |
| Piszczac | 2349,46 | 403,94 | 2327,82 | 459,82 |
| Rokitno | 1924,97 | 461,93 | 1890,61 | 81,45 |
| Rossosz | 1989,46 | 403,81 | 2003,66 | 101,32 |
| Sławatycze | 2391,44 | 480,29 | 2300,41 | 507,31 |
| Sosnowka | 1952,76 | 496,89 | 1953,11 | 218,65 |
| Terespol | 2314,81 | 1366,88 | 2739,72 | 961,74 |
| Tuczna | 1863,49 | 354,11 | 1835,64 | 179,80 |
| Wisznice | 1953,08 | 521,62 | 1886,19 | 169,49 |
| Zalesie | 2113,70 | 810,50 | 2332,94 | 625,12 |
| PARCZEWSKI | | | | |
| Gmina miejsko-wiejska | | | | |
| <i>Urban-rural gmina</i> | | | | |
| Parczew | 1887,75 | 777,16 | 1835,61 | 180,16 |
| Gminy wiejskie | | | | |
| <i>Rural gminas</i> | | | | |
| Dębowa Kłoda | 2150,42 | 558,00 | 2045,15 | 218,00 |
| Jabłoń | 2116,05 | 465,41 | 2056,28 | 194,51 |
| Milanów | 1808,32 | 420,98 | 1748,35 | 14,58 |
| Podedwórze | 2026,50 | 544,65 | 1965,83 | 244,78 |
| Siemień | 2027,91 | 373,95 | 1871,95 | 142,11 |
| Sosnowica | 2653,19 | 910,01 | 2434,99 | 11,35 |

^a Bez dochodów i wydatków gmin mających również status miasta na prawach powiatu. ^b Łącznie z dotacjami na finansowanie zadań inwestycyjnych zakładów budżetowych, gospodarstw pomocniczych, rachunków dochodów własnych i funduszy celowych.

^a Excluding revenue and expenditure of gminas which are also cities with powiat status. ^b Including allocations for financing investment tasks of budgetary establishments, auxiliary units, accounts of own revenue and appropriated funds.

TABL. 10 (63). DOCHODY I WYDATKI BUDŻETÓW GMIN^a NA 1 MIESZKAŃCA W 2007 R. (cd.)
 REVENUE AND EXPENDITURE OF GMINAS BUDGETS^a PER CAPITA IN 2007 (cont.)

| WYSZCZEGÓLNIENIE SPECIFICATION | Dochody Revenue | | Wydatki Expenditure | |
|---|-----------------|--------------------------------------|---------------------|---|
| | ogółem total | w tym własne of which own revenue | ogółem total | w tym inwestycyjne ^b of which investment expenditure ^b |
| | w zł | | in zł | |
| PODREGION BIALSKOPODLASKI (dok.) SUBREGION (cont.) | | | | |
| POWIATY (dok.) POWIATS (cont.) | | | | |
| RADZYŃSKI | | | | |
| Gmina miejska Urban gmina | | | | |
| Radzyń Podlaski | 1919,76 | 1011,31 | 1869,65 | 324,89 |
| Gminy wiejskie Rural gminas | | | | |
| Borki | 2187,18 | 309,17 | 2019,57 | 373,33 |
| Czemierniki | 2024,38 | 389,16 | 1995,09 | 174,55 |
| Kąkolewnica Wschodnia | 2039,67 | 377,52 | 2013,01 | 263,28 |
| Komarówka Podlaska | 2306,73 | 424,07 | 2329,68 | 343,26 |
| Radzyń Podlaski | 2019,23 | 516,66 | 2013,35 | 386,24 |
| Ulan-Majorat | 2121,49 | 380,59 | 1972,82 | 185,50 |
| Wohyń | 1908,99 | 489,01 | 1851,58 | 260,40 |
| WŁODAWSKI | | | | |
| Gmina miejska Urban gmina | | | | |
| Włodawa | 2060,41 | 979,85 | 1948,93 | 153,72 |
| Gminy wiejskie Rural gminas | | | | |
| Hanna | 2143,60 | 456,04 | 2528,25 | 662,43 |
| Hańsk | 2312,62 | 443,64 | 2179,08 | 131,82 |
| Stary Brus | 2241,48 | 533,84 | 2364,32 | 136,59 |
| Urszulin | 2292,52 | 601,51 | 2307,83 | 353,84 |
| Włodawa | 2298,09 | 803,60 | 2315,88 | 215,62 |
| Wola Uhruska | 2350,19 | 641,29 | 2148,61 | 155,77 |
| Wryki | 2116,19 | 518,69 | 2008,19 | 23,39 |
| PODREGION CHEŁMSKO-ZAMOJSKI SUBREGION | | | | |
| POWIATY POWIATS | | | | |
| BIŁGORAJSKI | | | | |
| Gmina miejska Urban gmina | | | | |
| Biłgoraj | 1932,16 | 1111,20 | 1752,47 | 321,83 |
| Gminy miejsko-wiejskie Urban-rural gminas | | | | |
| Frampol | 1877,33 | 349,75 | 1808,41 | 115,17 |
| Józefów | 2307,91 | 445,22 | 2190,94 | 137,52 |
| Tarnogród | 2036,94 | 526,80 | 1948,01 | 148,63 |

^a Bez dochodów i wydatków gmin mających również status miasta na prawach powiatu. ^b Łącznie z dotacjami na finansowanie zadań inwestycyjnych zakładów budżetowych, gospodarstw pomocniczych, rachunków dochodów własnych i funduszy celowych.

^a Excluding revenue and expenditure of gminas which are also cities with powiat status. ^b Including allocations for financing investment tasks of budgetary establishments, auxiliary units, accounts of own revenue and appropriated funds.

TABL. 10 (63). DOCHODY I WYDATKI BUDŻETÓW GMIN^a NA 1 MIESZKAŃCA W 2007 R. (cd.)
 REVENUE AND EXPENDITURE OF GMINAS BUDGETS^a PER CAPITA IN 2007 (cont.)

| WYSZCZEGÓLNIENIE SPECIFICATION | Dochody Revenue | | Wydatki Expenditure | |
|--|--------------------|--------------------------------------|------------------------|---|
| | ogółem total | w tym własne of which own revenue | ogółem total | w tym inwestycyjne ^b of which investment expenditure ^b |
| | w zł | | in zł | |
| PODREGION CHEŁMSKO-ZAMOJSKI (cd.) SUBREGION (cont.) | | | | |
| POWIATY (cd.) POWIATS (cont.) | | | | |
| BIŁGORAJSKI (dok.) | | | | |
| Gminy wiejskie <i>Rural gminas</i> | | | | |
| Aleksandrów..... | 2194,49 | 273,82 | 2141,04 | 294,60 |
| Biłgoraj..... | 1935,92 | 424,41 | 1935,99 | 265,84 |
| Biszczka..... | 3287,39 | 603,28 | 3503,13 | 1722,46 |
| Goraj..... | 1836,62 | 310,84 | 1842,36 | 261,75 |
| Księżpol..... | 2099,80 | 533,31 | 2121,81 | 468,57 |
| Łukowa..... | 1930,17 | 603,98 | 2021,02 | 417,78 |
| Obsza..... | 2081,13 | 328,81 | 2132,97 | 419,74 |
| Potok Górny..... | 2267,53 | 344,53 | 2241,02 | 501,15 |
| Tereszpol..... | 2092,91 | 469,76 | 2025,61 | 200,11 |
| Turobin..... | 1859,30 | 446,83 | 1741,37 | 81,09 |
| CHEŁMSKI | | | | |
| Gmina miejska <i>Urban gmina</i> | | | | |
| Rejowiec Fabryczny..... | 2699,14 | 1059,45 | 2837,00 | 572,53 |
| Gminy wiejskie <i>Rural gminas</i> | | | | |
| Białopole..... | 1910,12 | 523,37 | 1840,38 | 56,84 |
| Chełm..... | 1949,75 | 648,27 | 1811,23 | 297,96 |
| Dorohusk..... | 2103,40 | 622,44 | 2040,12 | 71,00 |
| Dubienka..... | 1962,67 | 560,85 | 1949,85 | 215,98 |
| Kamień..... | 2109,73 | 632,79 | 2060,05 | 264,74 |
| Leśnowice..... | 1858,60 | 466,11 | 1707,01 | 21,63 |
| Rejowiec..... | 2043,75 | 741,66 | 2241,63 | 175,83 |
| Rejowiec Fabryczny..... | 2034,93 | 579,19 | 1920,06 | 175,90 |
| Ruda-Huta..... | 2053,13 | 319,22 | 2022,97 | 164,95 |
| Sawin..... | 2514,30 | 531,11 | 2596,55 | 595,61 |
| Siedliszcze..... | 2123,32 | 532,65 | 2059,22 | 273,80 |
| Wierzbica..... | 2459,77 | 517,28 | 2517,47 | 437,76 |
| Wojślawice..... | 1958,34 | 395,97 | 1983,90 | 300,36 |
| Żmudź..... | 2108,02 | 490,41 | 2168,61 | 256,84 |
| HRUBIESZOWSKI | | | | |
| Gmina miejska <i>Urban gmina</i> | | | | |
| Hrubieszów..... | 1827,40 | 907,70 | 1809,83 | 198,53 |
| Gminy wiejskie <i>Rural gminas</i> | | | | |
| Dołhobyczów..... | 2102,15 | 581,93 | 2121,26 | 330,49 |
| Horodło..... | 2010,23 | 578,61 | 2110,01 | 280,12 |
| Hrubieszów..... | 1994,03 | 492,07 | 1956,16 | 189,79 |
| Mircze..... | 1794,45 | 498,67 | 1660,12 | 137,38 |
| Trzeszczany..... | 1798,06 | 468,85 | 1846,34 | 170,62 |
| Uchanie..... | 1743,88 | 485,29 | 1672,97 | 42,62 |
| Werbkowice..... | 1905,02 | 674,14 | 1717,38 | 142,54 |

^a Bez dochodów i wydatków gmin mających również status miasta na prawach powiatu. ^b Łącznie z dotacjami na finansowanie zadań inwestycyjnych zakładów budżetowych, gospodarstw pomocniczych, rachunków dochodów własnych i funduszy celowych.

^a Excluding revenue and expenditure of gminas which are also cities with powiat status. ^b Including allocations for financing investment tasks of budgetary establishments, auxiliary units, accounts of own revenue and appropriated funds.

TABL. 10 (63). DOCHODY I WYDATKI BUDŻETÓW GMIN^a NA 1 MIESZKAŃCA W 2007 R. (cd.)
 REVENUE AND EXPENDITURE OF GMINAS BUDGETS^a PER CAPITA IN 2007 (cont.)

| WYSZCZEGÓLNIENIE SPECIFICATION | Dochody Revenue | | Wydatki Expenditure | |
|--|-----------------|--------------------------------------|---------------------|---|
| | ogółem total | w tym własne of which own revenue | ogółem total | w tym inwestycyjne ^b of which investment expenditure ^b |
| | w zł | | in zł | |
| PODREGION CHEŁMSKO-ZAMOJSKI (cd.) SUBREGION (cont.) POWIATY (cd.) POWIATS (cont.) | | | | |
| KRASNOSTAWSKI | | | | |
| Gmina miejska Urban gmina | | | | |
| Krasnystaw..... | 2170,04 | 1160,03 | 2528,66 | 916,48 |
| Gminy wiejskie Rural gminas | | | | |
| Fajslawice | 1817,62 | 502,27 | 1726,27 | 76,57 |
| Gorzków | 1573,33 | 471,42 | 1656,41 | 215,43 |
| Izbica | 1792,69 | 351,81 | 1699,73 | 174,60 |
| Krasnystaw..... | 2534,49 | 1299,13 | 2454,01 | 712,82 |
| Kraśniczyn..... | 1794,62 | 571,33 | 1836,83 | 298,86 |
| Łopiennik Górny..... | 1848,12 | 508,25 | 1866,31 | 241,49 |
| Rudnik | 2023,57 | 471,55 | 2553,50 | 795,04 |
| Siennica Różana..... | 2068,21 | 595,25 | 2357,07 | 735,43 |
| Żółkiewka | 1901,83 | 450,80 | 1985,30 | 635,77 |
| TOMASZOWSKI | | | | |
| Gmina miejska Urban gmina | | | | |
| Tomaszów Lubelski | 1891,93 | 1106,10 | 1760,53 | 130,18 |
| Gmina miejsko-wiejska Urban-rural gmina | | | | |
| Tyszowce | 1940,52 | 507,55 | 1757,40 | 239,24 |
| Gminy wiejskie Rural gminas | | | | |
| Bełzec | 1943,09 | 643,73 | 1808,14 | 210,57 |
| Jarczów | 2101,73 | 466,19 | 2100,46 | 315,05 |
| Krynice | 1888,45 | 453,21 | 1899,60 | 279,40 |
| Lubycza Królewska..... | 2769,35 | 640,20 | 2911,33 | 842,19 |
| Łaszczów | 2277,44 | 720,65 | 1998,54 | 284,06 |
| Rachanie | 1943,96 | 713,59 | 1911,44 | 373,13 |
| Susiec | 2076,70 | 343,75 | 2020,08 | 286,30 |
| Tarnawatka | 2104,79 | 474,48 | 2031,09 | 154,57 |
| Telatyn | 1889,70 | 581,81 | 1783,10 | 174,20 |
| Tomaszów Lubelski | 1682,47 | 400,66 | 1746,05 | 296,45 |
| Ulhówek | 1979,31 | 552,71 | 1872,60 | 69,43 |
| ZAMOJSKI | | | | |
| Gminy miejsko-wiejskie Urban-rural gminas | | | | |
| Krasnobród..... | 2164,37 | 553,03 | 2026,21 | 140,69 |
| Szczebrzeszyn | 1917,40 | 671,57 | 1624,40 | 146,14 |
| Zwierzyniec | 2239,03 | 775,81 | 2156,87 | 207,62 |

^a Bez dochodów i wydatków gmin mających również status miasta na prawach powiatu. ^b Łącznie z dotacjami na finansowanie zadań inwestycyjnych zakładów budżetowych, gospodarstw pomocniczych, rachunków dochodów własnych i funduszy celowych.

^a Excluding revenue and expenditure of gminas which are also cities with powiat status. ^b Including allocations for financing investment tasks of budgetary establishments, auxiliary units, accounts of own revenue and appropriated funds.

TABL. 10 (63). DOCHODY I WYDATKI BUDŻETÓW GMIN^a NA 1 MIESZKAŃCA W 2007 R. (cd.)
 REVENUE AND EXPENDITURE OF GMINAS BUDGETS^a PER CAPITA IN 2007 (cont.)

| WYSZCZEGÓLNIENIE SPECIFICATION | Dochody Revenue | | Wydatki Expenditure | |
|---|--------------------|--------------------------------------|------------------------|---|
| | ogółem total | w tym własne of which own revenue | ogółem total | w tym inwestycyjne ^b of which investment expenditure ^b |
| | w zł | | in zł | |
| PODREGION CHEŁMSKO-ZAMOJSKI (dok.) SUBREGION (cont.) | | | | |
| POWIATY (dok.) POWIATS (cont.) | | | | |
| ZAMOJSKI (dok.) | | | | |
| Gminy wiejskie <i>Rural gminas</i> | | | | |
| Adamów | 1852,46 | 452,72 | 1882,81 | 423,82 |
| Grabowiec | 1774,90 | 440,76 | 1644,35 | 134,45 |
| Komarów - Osada | 2199,30 | 403,09 | 2019,97 | 302,43 |
| Łabunie | 1956,99 | 419,66 | 1868,60 | 126,12 |
| Miączyn | 1866,32 | 397,13 | 1767,56 | 77,70 |
| Nielisz | 1879,04 | 388,34 | 1885,95 | 135,45 |
| Radecznica | 1671,93 | 364,49 | 1695,97 | 259,51 |
| Sitno | 1945,90 | 423,58 | 1944,67 | 225,64 |
| Skierbieszów | 1922,62 | 554,39 | 1846,34 | 282,43 |
| Stary Zamość | 1997,97 | 464,94 | 1860,62 | 145,81 |
| Sułów | 1800,91 | 392,90 | 1757,88 | 157,82 |
| Zamość | 1747,67 | 621,16 | 1807,26 | 330,51 |
| PODREGION LUBELSKI SUBREGION | | | | |
| POWIATY POWIATS | | | | |
| JANOWSKI | | | | |
| Gmina miejsko-wiejska <i>Urban-rural gmina</i> | | | | |
| Janów Lubelski | 2238,50 | 850,79 | 2127,67 | 586,29 |
| Gminy wiejskie <i>Rural gminas</i> | | | | |
| Batorz | 2291,38 | 538,38 | 2474,32 | 401,64 |
| Chrzanów | 1912,30 | 294,23 | 1895,39 | 224,27 |
| Dzwola | 1791,27 | 238,76 | 1804,99 | 96,18 |
| Godziszów | 2205,11 | 365,45 | 2505,86 | 701,50 |
| Modliborzyce | 2009,24 | 316,83 | 2092,71 | 395,16 |
| Potok Wielki | 2060,37 | 449,38 | 2190,08 | 461,73 |
| KRAŚNICKI | | | | |
| Gmina miejska <i>Urban gmina</i> | | | | |
| Kraśnik | 1941,13 | 1097,59 | 1800,48 | 244,50 |
| Gmina miejsko-wiejska <i>Urban-rural gmina</i> | | | | |
| Annpol | 2027,97 | 416,66 | 1924,73 | 66,44 |

^a Bez dochodów i wydatków gmin mających również status miasta na prawach powiatu. ^b Łącznie z dotacjami na finansowanie zadań inwestycyjnych zakładów budżetowych, gospodarstw pomocniczych, rachunków dochodów własnych i funduszy celowych.

^a Excluding revenue and expenditure of gminas which are also cities with powiat status. ^b Including allocations for financing investment tasks of budgetary establishments, auxiliary units, accounts of own revenue and appropriated funds.

TABL. 10 (63). DOCHODY I WYDATKI BUDŻETÓW GMIN^a NA 1 MIESZKAŃCA W 2007 R. (cd.)
 REVENUE AND EXPENDITURE OF GMINAS BUDGETS^a PER CAPITA IN 2007 (cont.)

| WYSZCZEGÓLNIENIE SPECIFICATION | Dochody Revenue | | Wydatki Expenditure | |
|---|--------------------|--------------------------------------|------------------------|---|
| | ogółem total | w tym własne of which own revenue | ogółem total | w tym inwestycyjne ^b of which investment expenditure ^b |
| | w zł | | in zł | |
| PODREGION LUBELSKI (cd.) SUBREGION (cont.) | | | | |
| POWIATY (cd.) POWIATS (cont.) | | | | |
| KRAŚNICKI (dok.) | | | | |
| Gminy wiejskie Rural gminas | | | | |
| Dzierzkowice | 1823,27 | 421,73 | 1807,92 | 228,96 |
| Gościeradów | 2055,98 | 449,28 | 2087,12 | 322,07 |
| Kraśnik | 1806,11 | 579,38 | 1628,73 | 221,31 |
| Szastarka | 1888,68 | 311,91 | 1823,88 | 69,58 |
| Trzydnik Duży | 1719,46 | 426,50 | 1693,26 | 208,02 |
| Urzędów | 1870,11 | 366,77 | 1789,11 | 214,82 |
| Wilkołaz | 1734,00 | 405,22 | 1785,66 | 415,75 |
| Zakrzówek | 1891,20 | 441,35 | 2162,86 | 477,13 |
| LUBARTOWSKI | | | | |
| Gmina miejska Urban gmina | | | | |
| Lubartów | 2077,59 | 1076,19 | 1988,86 | 378,01 |
| Gminy miejsko-wiejskie Urban-rural gminas | | | | |
| Kock | 2162,22 | 409,78 | 2268,29 | 368,25 |
| Ostrów Lubelski | 2034,62 | 482,19 | 2055,53 | 450,26 |
| Gminy wiejskie Rural gminas | | | | |
| Abramów | 1914,52 | 384,02 | 1880,49 | 289,57 |
| Firlej | 2118,79 | 473,37 | 2025,99 | 197,08 |
| Jeziorzany | 2026,00 | 454,81 | 1909,58 | 67,30 |
| Kamionka | 1944,91 | 441,92 | 1847,93 | 23,88 |
| Lubartów | 2381,38 | 1185,32 | 2713,96 | 1119,02 |
| Michów | 1994,45 | 457,47 | 2088,02 | 342,21 |
| Niedźwiada | 2016,97 | 290,24 | 1946,05 | 183,84 |
| Ostrówek | 1997,19 | 340,02 | 1920,14 | 242,10 |
| Serniki | 2132,86 | 346,40 | 1850,87 | 179,77 |
| Uścimów | 2069,87 | 624,91 | 1880,81 | 76,12 |
| LUBELSKI | | | | |
| Gminy miejsko-wiejskie Urban-rural gminas | | | | |
| Bełżyce | 1691,50 | 514,69 | 1587,99 | 141,10 |
| Bychawa | 1862,93 | 519,55 | 2059,74 | 544,04 |
| Gminy wiejskie Rural gminas | | | | |
| Borzechów | 2009,09 | 299,67 | 1954,04 | 204,68 |
| Garbów | 2057,10 | 582,93 | 2221,85 | 522,85 |
| Głusk | 1926,06 | 770,36 | 1968,35 | 467,81 |
| Jablonna | 1871,88 | 474,79 | 1914,48 | 194,19 |
| Jastków | 1990,75 | 993,60 | 1952,46 | 431,68 |
| Konopnica | 1859,63 | 1027,33 | 1752,25 | 500,61 |
| Krzczonów | 1762,42 | 505,75 | 1773,18 | 248,45 |
| Niedrzwica Duża | 1827,26 | 519,78 | 1869,54 | 282,03 |
| Niemce | 1974,09 | 898,34 | 2089,51 | 606,91 |

^a Bez dochodów i wydatków gmin mających również status miasta na prawach powiatu. ^b Łącznie z dotacjami na finansowanie zadań inwestycyjnych zakładów budżetowych, gospodarstw pomocniczych, rachunków dochodów własnych i funduszy celowych.

^a Excluding revenue and expenditure of gminas which are also cities with powiat status. ^b Including allocations for financing investment tasks of budgetary establishments, auxiliary units, accounts of own revenue and appropriated funds.

TABL. 10 (63). DOCHODY I WYDATKI BUDŻETÓW GMIN^a NA 1 MIESZKAŃCA W 2007 R. (cd.)
 REVENUE AND EXPENDITURE OF GMINAS BUDGETS^a PER CAPITA IN 2007 (cont.)

| WYSZCZEGÓLNIENIE SPECIFICATION | Dochody Revenue | | Wydatki Expenditure | |
|---|--------------------|--------------------------------------|------------------------|---|
| | ogółem total | w tym własne of which own revenue | ogółem total | w tym inwestycyjne ^b of which investment expenditure ^b |
| | w zł | | in zł | |
| PODREGION LUBELSKI (cd.) SUBREGION (cont.) | | | | |
| POWIATY (cd.) POWIATY (cont.) | | | | |
| LUBELSKI (dok.) LUBELSKI (dok.) | | | | |
| Gminy wiejskie (dok.) Rural gminas (cont.) | | | | |
| Strzyżewice | 1739,36 | 513,02 | 1826,09 | 381,33 |
| Wojciechów | 1739,69 | 390,17 | 1753,89 | 109,57 |
| Wólka | 1765,27 | 801,12 | 1928,10 | 489,89 |
| Wysokie | 1846,74 | 462,29 | 1994,57 | 103,60 |
| Zakrzew | 1770,74 | 351,79 | 1797,02 | 264,09 |
| ŁĘCZYŃSKI | | | | |
| Gmina miejsko-wiejska Urban-rural gmina | | | | |
| Łęczna | 2013,89 | 987,06 | 1802,50 | 147,11 |
| Gminy wiejskie Rural gminas | | | | |
| Cyców | 1990,96 | 611,92 | 2060,13 | 186,20 |
| Ludwin | 2174,09 | 1113,46 | 2252,29 | 78,28 |
| Milejów | 1925,10 | 576,66 | 1971,13 | 279,98 |
| Puchaczów | 3690,14 | 2354,63 | 3857,01 | 783,00 |
| Spiczyn | 1889,56 | 424,35 | 1674,13 | 109,57 |
| ŁUKOWSKI | | | | |
| Gminy miejskie Urban gminas | | | | |
| Łuków | 1857,23 | 947,16 | 1778,48 | 71,17 |
| Stoczek Łukowski | 2305,01 | 965,22 | 2076,61 | 113,60 |
| Gminy wiejskie Rural gminas | | | | |
| Adamów | 2286,62 | 347,24 | 2256,09 | 186,14 |
| Krzywda | 2269,23 | 357,26 | 2188,18 | 226,79 |
| Łuków | 2717,30 | 382,38 | 2556,94 | 316,93 |
| Serokomla | 2166,20 | 394,95 | 2120,92 | 343,94 |
| Stanin | 2298,51 | 409,76 | 2215,30 | 318,89 |
| Stoczek Łukowski | 2316,80 | 389,62 | 2139,53 | 302,02 |
| Trzebieszów | 2376,46 | 548,24 | 2299,66 | 253,75 |
| Wojcieszków | 2227,54 | 243,73 | 2141,62 | 388,07 |
| Wola Mysłowska | 1932,35 | 394,06 | 2077,95 | 477,92 |
| OPOLSKI | | | | |
| Gminy miejsko-wiejskie Urban-rural gminas | | | | |
| Opole Lubelskie | 1907,02 | 643,49 | 1844,63 | 260,61 |
| Poniatowa | 1838,82 | 562,50 | 1735,54 | 152,91 |
| Gminy wiejskie Rural gminas | | | | |
| Chodel | 2106,93 | 381,31 | 2023,79 | 140,46 |
| Józefów nad Wisłą | 1960,93 | 323,94 | 1813,28 | 76,72 |
| Karczmiska | 1934,90 | 365,25 | 1806,81 | 206,61 |
| Łaziska | 1897,05 | 432,73 | 1855,93 | 202,73 |
| Wilków | 1840,09 | 411,29 | 1776,57 | 17,64 |

^a Bez dochodów i wydatków gmin mających również status miasta na prawach powiatu. ^b Łącznie z dotacjami na finansowanie zadań inwestycyjnych zakładów budżetowych, gospodarstw pomocniczych, rachunków dochodów własnych i funduszy celowych.

^a Excluding revenue and expenditure of gminas which are also cities with powiat status. ^b Including allocations for financing investment tasks of budgetary establishments, auxiliary units, accounts of own revenue and appropriated funds.

TABL. 10 (63). DOCHODY I WYDATKI BUDŻETÓW GMIN^a NA 1 MIESZKAŃCA W 2007 R. (dok.)
 REVENUE AND EXPENDITURE OF GMINAS BUDGETS^a PER CAPITA IN 2007 (cont.)

| WYSZCZEGÓLNIENIE SPECIFICATION | Dochody Revenue | | Wydatki Expenditure | |
|--|-----------------|--------------------------------------|---------------------|---|
| | ogółem total | w tym własne of which own revenue | ogółem total | w tym inwestycyjne ^b of which investment expenditure ^b |
| | w zł | | in zł | |
| PODREGION LUBELSKI (dok.) SUBREGION (cont.) | | | | |
| POWIATY (dok.) POWIATS (cont.) | | | | |
| PUŁAWSKI | | | | |
| Gmina miejska Urban gmina | | | | |
| Puławy..... | 2496,58 | 1625,78 | 2612,20 | 694,45 |
| Gminy miejsko-wiejskie Urban-rural gminas | | | | |
| Kazimierz Dolny..... | 2373,25 | 1075,19 | 2016,54 | 230,57 |
| Nalęczów..... | 2224,33 | 850,42 | 2130,61 | 352,59 |
| Gminy wiejskie Rural gminas | | | | |
| Baranów..... | 2069,42 | 666,41 | 2081,78 | 201,21 |
| Janowiec..... | 2061,01 | 498,77 | 1976,64 | 262,24 |
| Końskowola..... | 2252,72 | 733,91 | 2372,56 | 736,86 |
| Kurów..... | 1856,48 | 566,99 | 1693,82 | 185,25 |
| Markuszów..... | 1965,54 | 595,19 | 1913,33 | 234,49 |
| Puławy..... | 1856,12 | 690,46 | 1731,53 | 189,58 |
| Wąwolnica..... | 1956,19 | 551,94 | 2238,10 | 509,93 |
| Żyrzyn..... | 1852,34 | 532,60 | 1816,90 | 218,11 |
| RYCKI | | | | |
| Gmina miejska Urban gmina | | | | |
| Dęblin..... | 2145,92 | 1084,13 | 2186,74 | 357,14 |
| Gmina miejsko-wiejska Urban-rural gmina | | | | |
| Ryki..... | 1784,97 | 745,62 | 1829,02 | 196,01 |
| Gminy wiejskie Rural gminas | | | | |
| Kłoczew..... | 1967,88 | 332,51 | 1932,77 | 273,19 |
| Nowodwór..... | 2149,31 | 268,25 | 2058,36 | 174,00 |
| Stężyca..... | 2161,68 | 820,08 | 2148,50 | 361,95 |
| Ułęż..... | 2151,13 | 449,49 | 1757,67 | 131,79 |
| ŚWIDNICKI | | | | |
| Gmina miejska Urban gmina | | | | |
| Świdnik..... | 1881,24 | 1070,13 | 1641,04 | 257,15 |
| Gmina miejsko-wiejska Urban-rural gmina | | | | |
| Piaski..... | 1976,55 | 601,88 | 1882,01 | 376,11 |
| Gminy wiejskie Rural gminas | | | | |
| Mełgiew..... | 1830,28 | 755,82 | 1896,59 | 434,29 |
| Rybczewice..... | 1843,56 | 529,28 | 1717,98 | 153,02 |
| Trawniki..... | 1805,25 | 447,37 | 1881,21 | 424,47 |

^a Bez dochodów i wydatków gmin mających również status miasta na prawach powiatu. ^b Łącznie z dotacjami na finansowanie zadań inwestycyjnych zakładów budżetowych, gospodarstw pomocniczych, rachunków dochodów własnych i funduszy celowych.

^a Excluding revenue and expenditure of gminas which are also cities with powiat status. ^b Including allocations for financing investment tasks of budgetary establishments, auxiliary units, accounts of own revenue and appropriated funds.

DZIAŁ XII INWESTYCJE I ŚRODKI TRWAŁE
CHAPTER XII INVESTMENTS AND FIXED ASSETS

TABL. 1 (64). **NAKLADY INWESTYCYJNE W PRZEDSIĘBIORSTWACH^a WEDŁUG WYBRANYCH SEKCJI W 2007 R. (ceny bieżące)**

INVESTMENT OUTLAYS IN ENTERPRISES BY SELECTED SECTIONS^a IN 2007 (current prices)

| WYSZCZEGÓLNIENIE SPECIFICATION | Ogółem Grand total | W tym Of which | | | | | | | |
|---|-----------------------|----------------------|--|----------------------------------|--|---|---|--|--|
| | | przemysł industry | | budownictwo construc- tion | handel i naprawy ^A trade and repair ^A | transport, gospodarka magazynowa i łączność transport, storage and communi- cation | pośrednictwo finansowe financial intermedia- tion | obsługa nieruchomo- ści i firm ^A real estate, renting and business activities | |
| | | razem total | w tym przetwórstwo przemysłowe of which manufactu- ring | | | | | | |
| | | w mln zł | | in mln zł | | | | | |
| | | OGÓŁEM | | TOTAL | | | | | |
| WOJEWÓDZTWO ... VOIVODSHIP | 2773,5 | 1371,7 | 887,0 | 105,3 | 282,0 | 492,8 | 69,1 | 132,4 | |
| Podregion białskopodlaski ... Subregion | 325,3 | 64,2 | 47,2 | 17,1 | 38,3 | 160,7 | 3,8 | 5,3 | |
| Powiaty: Powiats: | | | | | | | | | |
| białski | 180,6 | 19,2 | 14,9 | 5,5 | 10,1 | 139,7 | 0,8 | 0,2 | |
| parczewski | 16,7 | 5,6 | 4,1 | 2,0 | 5,2 | 0,1 | 0,6 | 1,6 | |
| radzyński | 35,5 | 21,5 | 18,1 | 0,1 | 4,7 | 5,8 | 0,2 | 0,4 | |
| włodawski | 14,4 | 7,3 | 2,2 | 0,3 | 3,1 | 0,1 | 0,7 | 0,0 | |
| Miasto na prawach powiatu: City with powiat status: | | | | | | | | | |
| Biała Podlaska ... | 78,0 | 10,5 | 7,9 | 9,1 | 15,2 | 15,1 | 1,5 | 3,1 | |
| Podregion chełmsko-zamojski Subregion | 580,1 | 374,1 | 279,0 | 18,4 | 49,7 | 57,1 | 11,0 | 10,3 | |
| Powiaty: Powiats: | | | | | | | | | |
| biłgorajski | 147,9 | 117,5 | 101,3 | 4,1 | 15,0 | 3,8 | 1,3 | 0,7 | |
| chełmski | 16,7 | 8,0 | 3,9 | 0,0 | 0,5 | 2,2 | 0,5 | - | |
| hrubieszowski | 57,7 | 37,9 | 17,6 | 0,6 | 2,1 | 8,5 | 0,9 | 1,1 | |
| krasnostawski | 52,3 | 38,8 | 33,5 | 0,9 | 3,4 | 0,0 | 3,2 | 2,4 | |
| tomaszowski | 46,5 | 35,9 | 29,9 | 1,6 | 2,5 | 1,3 | 1,1 | 0,4 | |
| zamojski | 64,0 | 34,2 | 24,3 | 0,5 | 0,9 | 19,4 | 0,3 | 0,1 | |
| Miasta na prawach powiatu: Cities with powiat status: | | | | | | | | | |
| Chelm | 98,6 | 62,1 | 49,0 | 4,4 | 11,1 | 7,7 | 1,9 | 1,8 | |
| Zamość | 96,5 | 39,7 | 19,4 | 6,3 | 14,1 | 14,2 | 1,7 | 3,9 | |
| Podregion lubelski. Subregion | 1868,1 | 933,5 | 560,8 | 69,7 | 194,0 | 274,9 | 54,3 | 116,8 | |
| Powiaty: Powiats: | | | | | | | | | |
| janowski | 25,1 | 15,0 | 12,0 | 0,6 | 6,1 | 0,9 | 0,4 | 0,0 | |
| kraśnicki | 43,0 | 27,3 | 22,5 | 1,0 | 4,1 | 2,5 | 1,1 | 5,1 | |
| lubartowski | 56,4 | 38,6 | 31,8 | 1,6 | 10,9 | 0,5 | 0,9 | 0,7 | |
| lubelski | 67,3 | 43,1 | 27,4 | 1,4 | 14,3 | 0,2 | 0,6 | 5,1 | |
| łęczyński | 232,3 | 223,0 | 1,4 | 1,4 | 0,9 | 1,7 | 0,9 | 0,3 | |
| łukowski | 234,2 | 45,9 | 41,3 | 1,7 | 5,1 | 171,7 | 1,7 | 1,2 | |
| opolski | 26,3 | 19,6 | 18,1 | - | 1,2 | 0,3 | 0,5 | 0,2 | |
| puławski | 234,8 | 170,0 | 165,9 | 9,8 | 10,5 | 2,5 | 5,4 | 23,1 | |
| rycki | 41,7 | 31,0 | 25,9 | 0,1 | 2,7 | 3,5 | 0,2 | 0,3 | |
| świdnicki..... | 85,6 | 61,2 | 55,3 | 0,1 | 9,2 | 1,4 | 1,7 | 0,2 | |
| Miasto na prawach powiatu: City with powiat status: | | | | | | | | | |
| Lublin | 821,4 | 258,8 | 159,3 | 52,1 | 128,9 | 89,8 | 40,8 | 80,6 | |

a Dane dotyczą podmiotów gospodarczych, w których liczba pracujących przekracza 9 osób; według lokalizacji inwestycji.

a Data concern economic entities employing more than 9 persons; according to investment location.

TABL. 1 (64). NAKŁADY INWESTYCYJNE W PRZEDSIĘBIORSTWACH^a WEDŁUG WYBRANYCH SEKCJI W 2007 R. (dok.)INVESTMENT OUTLAYS IN ENTERPRISES BY SELECTED SECTIONS^a IN 2007 (cont.)

| WYSZCZEGÓLNIENIE SPECIFICATION | Ogółem Grand total | W tym Of which | | | | | | obsługa nieruchomości i firm ^a real estate, renting and business activities |
|--|-----------------------|-----------------------|--|----------------------------------|--|---|---|---|
| | | przemysł industry | | budownictwo construc- tion | handel i naprawy ^a trade and repair ^a | transport, gospodarka magazynowa i łączność transport, storage and communi- cation | pośrednictwo finansowe financial intermedia- tion | |
| | | razem total | w tym przetwórstwo przemysłowe of which manufactu- ring | | | | | |
| | | w mln zł | | in mln zł | | | | |
| | | W tym SEKTOR PRYWATNY | | | Of which PRIVATE SECTOR | | | |
| WOJEWÓDZTWO ... VOIVODSHIP | 1627,3 | 841,4 | 721,9 | 103,2 | 276,5 | 143,8 | 57,2 | 102,7 |
| Podregion białkopodlaski ... Subregion | 153,3 | 54,9 | 47,1 | 17,1 | 37,9 | 28,5 | 3,7 | 3,2 |
| Powiaty: Powiats: | | | | | | | | |
| białski | 46,7 | 17,1 | 14,8 | 5,5 | 10,1 | 11,4 | 0,8 | 0,0 |
| parczewski | 13,9 | 4,9 | 4,1 | 2,0 | 5,2 | 0,1 | 0,6 | 0,0 |
| radzyński | 29,2 | 19,7 | 18,1 | 0,1 | 4,7 | 4,0 | 0,2 | 0,4 |
| włodawski | 10,3 | 4,9 | 2,2 | 0,3 | 3,1 | 0,1 | 0,7 | 0,0 |
| Miasto na prawach powiatu: City with powiat status: | | | | | | | | |
| Biała Podlaska ... | 53,2 | 8,2 | 7,9 | 9,1 | 14,8 | 13,0 | 1,5 | 2,8 |
| Podregion chełmsko-zamojski Subregion | 436,5 | 304,3 | 266,2 | 18,3 | 48,1 | 30,4 | 10,7 | 4,9 |
| Powiaty: Powiats: | | | | | | | | |
| biłgorajski | 126,8 | 102,9 | 99,2 | 4,1 | 15,0 | 2,4 | 1,2 | 0,7 |
| chełmski | 13,7 | 6,8 | 3,9 | 0,0 | 0,5 | 2,0 | 0,5 | - |
| hrubieszowski | 20,9 | 14,5 | 12,1 | 0,6 | 2,1 | 0,2 | 0,9 | 0,0 |
| krasnostawski | 39,1 | 32,3 | 29,3 | 0,9 | 2,8 | 0,0 | 3,2 | 0,0 |
| tomaszowski | 40,5 | 32,8 | 29,9 | 1,6 | 2,2 | 1,2 | 1,1 | 0,1 |
| zamojski | 43,4 | 30,6 | 24,3 | 0,5 | 0,8 | 5,6 | 0,3 | - |
| Miasta na prawach powiatu: Cities with powiat status: | | | | | | | | |
| Chelm | 79,6 | 52,6 | 49,0 | 4,3 | 11,0 | 7,0 | 1,9 | 0,6 |
| Zamość | 72,4 | 31,7 | 18,5 | 6,3 | 13,7 | 12,0 | 1,6 | 3,4 |
| Podregion lubelski. Subregion | 1037,5 | 482,2 | 408,6 | 67,8 | 190,5 | 84,8 | 42,8 | 94,6 |
| Powiaty: Powiats: | | | | | | | | |
| janowski | 21,4 | 13,6 | 12,0 | 0,6 | 6,1 | 0,7 | 0,4 | 0,0 |
| kraśnicki | 27,4 | 13,6 | 10,4 | 1,0 | 4,1 | 2,4 | 1,0 | 5,1 |
| lubartowski | 48,5 | 33,6 | 31,8 | 1,6 | 10,9 | 0,4 | 0,9 | 0,7 |
| lubelski | 58,8 | 37,6 | 27,4 | 1,4 | 14,3 | 0,1 | 0,6 | 4,5 |
| łęczyński | 13,9 | 6,1 | 1,4 | 1,4 | 0,9 | 1,7 | 0,9 | 0,1 |
| łukowski | 72,0 | 42,4 | 41,2 | 1,7 | 5,1 | 19,3 | 1,6 | 1,2 |
| opolski | 24,2 | 19,0 | 18,1 | - | 1,2 | 0,1 | 0,5 | 0,2 |
| puławski | 106,0 | 72,0 | 69,7 | 9,8 | 8,2 | 1,1 | 5,3 | 5,7 |
| rycki | 32,5 | 26,9 | 25,9 | 0,1 | 2,3 | 2,0 | 0,2 | 0,1 |
| świdnicki..... | 35,7 | 16,2 | 13,3 | 0,1 | 9,2 | 0,2 | 1,7 | 0,2 |
| Miasto na prawach powiatu: City with powiat status: | | | | | | | | |
| Lublin | 597,0 | 201,2 | 157,5 | 50,2 | 128,1 | 56,9 | 29,7 | 76,9 |

a Dane dotyczą podmiotów gospodarczych, w których liczba pracujących przekracza 9 osób; według lokalizacji inwestycji.

a Data concern economic entities employing more than 9 persons; according to investment location.

TABL. 2 (65). **NAKLADY INWESTYCYJNE^a W PAŃSTWOWYCH I SAMORZĄDOWYCH JEDNOSTKACH I ZAKŁADACH BUDŻETOWYCH WEDŁUG WYBRANYCH SEKCJI W 2007 R. (ceny bieżące)**
INVESTMENT OUTLAYS^a IN BUDGETARY STATE AND LOCAL SELF-GOVERNMENT UNITS AND ENTITIES BY SELECTED SECTIONS IN 2007 (current prices)

| WYSZCZEGÓLNIENIE SPECIFICATION | Ogółem Total | W tym Of which | | | | | | |
|--|-----------------|------------------------|-----------------------------|---|--|-----------------------|---|---|
| | | przemysł industry | budownictwo construction | obsługa nieruchomości i firm ^a real estate, renting and business activities | administracja publiczna i obrona narodowa; obowiązkowe ubezpieczenia społeczne i zdrowotne ^a public administration and defence; compulsory social security | edukacja education | ochrona zdrowia i pomoc społeczna health and social work | działalność usługowa, komunalna, społeczna i indywidualna, pozostała other community, social and personal service activities |
| | | w tys. zł in thous. zł | | | | | | |
| WOJEWÓDZTWO VOIVODSHIP | 1469546 | 47490 | 672268 | 16975 | 259128 | 190006 | 32859 | 233848 |
| Podregion białkopodlaski Subregion | 247250 | 6493 | 100415 | 1701 | 76895 | 25135 | 1617 | 29353 |
| Powiaty: Powiats: | | | | | | | | |
| białski | 133607 | 5234 | 61394 | 919 | 51705 | 3888 | 816 | 9160 |
| parczewski | 8030 | 752 | 2585 | 399 | 1383 | 2323 | 10 | 578 |
| radzyński | 35976 | 276 | 15476 | 328 | 5801 | 2730 | 356 | 10945 |
| włodawski | 11237 | 231 | 1912 | 55 | 2093 | 1477 | 130 | 4704 |
| Miasto na prawach powiatu: City with powiat status: | | | | | | | | |
| Biała Podlaska | 58400 | - | 19048 | - | 15913 | 14717 | 305 | 3966 |
| Podregion chełmsko-zamojski Subregion | 328041 | 14769 | 126217 | 4061 | 54936 | 36182 | 4934 | 84372 |
| Powiaty: Powiats: | | | | | | | | |
| biłgorajski | 34275 | 1886 | 8336 | 271 | 7342 | 3998 | 1268 | 11126 |
| chełmski | 26423 | 1587 | 7684 | - | 2251 | 2528 | 501 | 11862 |
| hrubieszowski | 30759 | 3028 | 4239 | 1075 | 17127 | 1080 | 63 | 4061 |
| krasnostawski | 44058 | 1311 | 7684 | 1944 | 4401 | 9633 | 307 | 18310 |
| tomaszowski | 86501 | 3626 | 65803 | 40 | 5542 | 2356 | 1926 | 6639 |
| zamojski | 29670 | 2919 | 10761 | - | 4558 | 3538 | 641 | 6469 |
| Miasta na prawach powiatu: Cities with powiat status: | | | | | | | | |
| Chelm | 17373 | 9 | 111 | 114 | 7489 | 8629 | 15 | 919 |
| Zamość | 58982 | 403 | 21599 | 617 | 6226 | 4420 | 213 | 24986 |
| Podregion lubelski Subregion | 894255 | 26228 | 445636 | 11213 | 127297 | 128689 | 26308 | 120123 |
| Powiaty: Powiats: | | | | | | | | |
| janowski | 24133 | 64 | 6538 | 48 | 3290 | 4090 | 497 | 9218 |
| kraśnicki | 40062 | 3798 | 20041 | 290 | 3637 | 4799 | 1803 | 5603 |
| lubartowski | 31638 | 6770 | 7378 | 73 | 5273 | 1477 | 684 | 9957 |
| lubelski | 80820 | 2161 | 53835 | 55 | 2474 | 8199 | 4462 | 9608 |
| łęczyński | 25458 | 1103 | 7301 | 212 | 1824 | 1489 | 7190 | 5870 |
| łukowski | 33242 | 889 | 11554 | 159 | 3628 | 5235 | 3437 | 8340 |
| opolski | 47217 | 511 | 9218 | 376 | 28419 | 485 | 416 | 6313 |
| puławski | 270185 | 1496 | 234850 | 1131 | 7924 | 11895 | 1102 | 11118 |
| rycki | 24011 | 255 | 7415 | 4958 | 1745 | 2972 | 431 | 6141 |
| świdnicki | 30961 | 5450 | 10211 | 87 | 6212 | 1563 | 451 | 6987 |
| Miasto na prawach powiatu: City with powiat status: | | | | | | | | |
| Lublin | 286528 | 3731 | 77295 | 3824 | 62871 | 86485 | 5835 | 40968 |

^a Według lokalizacji inwestycji.

^a According to investment location.

TABL. 3 (66). WARTOŚĆ BRUTTO ŚRODKÓW TRWAŁYCH W PRZEDSIĘBIORSTWACH^a WEDŁUG WYBRANYCH SEKCJI W 2007 R. (bieżące ceny ewidencyjne)

Stan w dniu 31 XII

GROSS VALUE OF FIXED ASSETS IN ENTERPRISES^a BY SELECTED SECTIONS IN 2007
(current book-keeping prices)

As of 31 XII

| WYSZCZEGÓLNIENIE SPECIFICATION | Ogółem Grand total | W tym Of which | | | | | | obsługa nieruchomości i firm ^a real estate, renting and business activities |
|---|-----------------------|----------------------|---|-----------------------------|--|--|--|---|
| | | przemysł industry | | budownictwo construction | handel i naprawy ¹ trade and repair ¹ | transport, gospodarka magazynowa i łączność transport, storage and communication | pośrednictwo finansowe financial intermediation | |
| | | razem total | w tym przetwórstwo przemysłowe of which manufacturing | | | | | |
| | | w mln zł | | in mln zł | | | | |
| WOJEWÓDZTWO .. VOIVODSHIP | 33741,1 | 16897,7 | 10666,0 | 728,9 | 2408,6 | 3234,8 | 707,5 | 6190,2 |
| Podregion Subregion | | | | | | | | |
| bielskopodlaski ... | 2620,8 | 1132,6 | 667,6 | 102,0 | 249,1 | 276,7 | 34,4 | 364,0 |
| Powiaty: | | | | | | | | |
| Powiaty: | | | | | | | | |
| bielski | 681,3 | 245,6 | 219,4 | 24,7 | 74,5 | 164,8 | 10,3 | 49,6 |
| parczewski | 165,4 | 55,4 | 49,8 | 11,5 | 21,6 | 1,0 | 6,3 | 25,6 |
| radzyński | 540,3 | 365,9 | 241,6 | 7,8 | 25,1 | 43,8 | 10,3 | 46,9 |
| włodawski | 254,7 | 116,4 | 36,6 | 5,2 | 11,7 | 8,7 | - | 41,1 |
| Miasto na prawach powiatu: | | | | | | | | |
| City with powiat status: | | | | | | | | |
| Biała Podlaska .. | 979,2 | 349,3 | 120,1 | 52,9 | 116,3 | 58,4 | 7,5 | 200,8 |
| Podregion Subregion | | | | | | | | |
| chelmiński-zamojski | 7066,4 | 4104,4 | 2997,0 | 95,7 | 486,1 | 614,2 | 96,6 | 707,3 |
| Powiaty: | | | | | | | | |
| Powiaty: | | | | | | | | |
| biłgorajski | 1048,6 | 684,2 | 579,3 | 9,6 | 123,1 | 37,5 | 8,4 | 75,1 |
| chelmiński | 245,4 | 168,5 | 162,3 | 0,1 | 42,0 | 6,2 | 5,0 | 2,0 |
| hrubieszowski ... | 560,6 | 344,5 | 252,7 | 9,6 | 24,5 | 40,2 | 4,1 | 71,5 |
| krasnostawski ... | 872,0 | 664,6 | 549,6 | 2,7 | 50,3 | 8,2 | 11,3 | 71,5 |
| tomaszowski | 736,7 | 404,9 | 307,0 | 17,1 | 61,8 | 48,2 | 9,7 | 70,3 |
| zamojski | 533,7 | 110,1 | 110,0 | 3,9 | 10,7 | 349,7 | 4,5 | 0,2 |
| Miasta na prawach powiatu: | | | | | | | | |
| Cities with powiat status: | | | | | | | | |
| Chelm | 1600,6 | 1074,7 | 866,5 | 28,9 | 67,7 | 38,4 | 4,3 | 169,3 |
| Zamość | 1468,8 | 652,9 | 169,5 | 23,8 | 106,0 | 85,7 | 49,1 | 247,4 |
| Podregion lubelski Subregion | 24053,8 | 11660,7 | 7001,4 | 531,2 | 1673,3 | 2343,9 | 576,6 | 5118,9 |
| Powiaty: | | | | | | | | |
| Powiaty: | | | | | | | | |
| janowski | 325,9 | 204,9 | 89,6 | 15,7 | 32,8 | 2,3 | 2,1 | 26,4 |
| kraśnicki | 2663,5 | 726,9 | 572,6 | 41,1 | 36,3 | 1590,8 | 8,9 | 167,2 |
| lubartowski | 649,2 | 386,7 | 278,8 | 36,4 | 69,0 | 3,7 | 6,3 | 87,8 |
| lubelski | 704,9 | 339,8 | 335,9 | 12,9 | 113,3 | 5,4 | 7,4 | 160,1 |
| łęczyński | 1475,0 | 1217,4 | 30,8 | 8,1 | 17,0 | 11,4 | 5,5 | 144,1 |
| lukowski | 762,5 | 440,5 | 342,3 | 18,0 | 28,6 | 67,9 | 8,8 | 115,3 |
| opolski | 455,1 | 243,7 | 226,4 | 1,7 | 7,1 | 92,9 | 5,6 | 56,7 |
| puławski | 4095,0 | 2937,2 | 2682,2 | 69,1 | 125,2 | 45,3 | 12,6 | 647,6 |
| rycki | 392,4 | 244,7 | 198,7 | 1,3 | 35,2 | 12,4 | 2,1 | 35,5 |
| świdnicki | 1103,8 | 576,0 | 511,6 | 3,5 | 94,9 | 6,6 | 5,9 | 309,2 |
| Miasto na prawach powiatu: | | | | | | | | |
| City with powiat status: | | | | | | | | |
| Lublin | 11426,5 | 4342,7 | 1732,4 | 323,4 | 1114,0 | 505,1 | 511,4 | 3369,3 |

^a Dane dotyczą podmiotów gospodarczych, w których liczba pracujących przekracza 9 osób; podziału środków trwałych według sekcji PKD dokonano zgodnie z siedzibą jednostki lokalnej rodzaju działalności.

^a Data concern economic entities employing more than 9 persons; the division of fixed assets by NACE rev. 1 sections was made according to the abode of local kind-of-activity unit.

TABL. 3 (68). WARTOŚĆ BRUTTO ŚRODKÓW TRWAŁYCH W PRZEDSIĘBIORSTWACH^a WEDŁUG WYBRANYCH SEKCJI W 2007 R. (dok.)

Stan w dniu 31 XII

 GROSS VALUE OF FIXED ASSETS IN ENTERPRISES^a BY SELECTED SECTIONS IN 2007

(cont.)

As of 31 XII

| WYSZCZEGÓLNIENIE SPECIFICATION | Ogółem Grand total | W tym Of which | | | | | | | |
|--|-----------------------|-----------------------|--|-----------------------------|--|---|--|--|--|
| | | przemysł industry | | budownictwo construction | handel i naprawy ¹ trade and repair ¹ | transport, gospodarka magazynowa i łączność transport, storage and communica- tion | pośrednictwo finansowe financial intermediation | obsługa nieruchomo- ści i firm ¹ real estate, renting and business activities | |
| | | razem total | w tym przetwórstwo przemysłowe of which manufac- turing | | | | | | |
| | | w mln zł | | in mln zł | | | | | |
| | | W tym SEKTOR PRYWATNY | | | Of which PRIVATE SECTOR | | | | |
| WOJEWÓDZTWO .. VOIVODSHIP | 21831,1 | 9814,0 | 6859,0 | 661,1 | 2205,8 | 2412,8 | 532,1 | 5324,4 | |
| Podregion białkopodlaski .. Subregion | 2018,7 | 994,2 | 659,4 | 102,0 | 246,0 | 215,3 | 34,4 | 343,5 | |
| Powiaty: Powiats: | | | | | | | | | |
| białski | 561,7 | 224,0 | 215,3 | 24,7 | 74,5 | 152,9 | 10,3 | 49,6 | |
| parczewski | 124,4 | 46,1 | 46,1 | 11,5 | 21,6 | 0,9 | 6,3 | 25,2 | |
| radzyński | 460,5 | 344,0 | 241,6 | 7,8 | 24,1 | 26,2 | 10,3 | 46,9 | |
| włodawski | 181,3 | 95,0 | 36,4 | 5,2 | 11,7 | - | - | 41,1 | |
| Miasto na prawach powiatu: City with powiat status: | | | | | | | | | |
| Biała Podlaska .. | 690,7 | 285,1 | 120,1 | 52,9 | 114,2 | 35,3 | 7,5 | 180,8 | |
| Podregion chelmsko-zamojski Subregion | 5084,1 | 3465,4 | 2538,4 | 92,4 | 449,4 | 158,8 | 96,6 | 676,1 | |
| Powiaty: Powiats: | | | | | | | | | |
| biłgorajski | 888,8 | 648,8 | 552,3 | 9,6 | 122,5 | 19,6 | 8,4 | 75,1 | |
| chelmski | 198,8 | 138,7 | 138,7 | 0,1 | 42,0 | 5,9 | 5,0 | 2,0 | |
| hrubieszowski ... | 347,6 | 216,2 | 129,8 | 9,6 | 24,5 | 3,1 | 4,1 | 67,7 | |
| krasnostawski ... | 558,9 | 455,8 | 351,3 | 2,7 | 32,7 | - | 11,3 | 56,2 | |
| tomaszowski | 523,3 | 322,7 | 232,9 | 17,1 | 45,4 | 31,9 | 9,7 | 67,1 | |
| zamojski | 160,2 | 110,0 | 110,0 | 3,9 | 10,7 | 19,7 | 4,5 | - | |
| Miasta na prawach powiatu: Cities with powiat status: | | | | | | | | | |
| Chelm | 1266,8 | 962,4 | 866,5 | 25,6 | 66,8 | 33,3 | 4,3 | 164,1 | |
| Zamość | 1139,7 | 610,7 | 156,8 | 23,8 | 104,6 | 45,3 | 49,1 | 243,9 | |
| Podregion lubelski Subregion | 14728,4 | 5354,5 | 3661,2 | 466,6 | 1510,4 | 2038,7 | 401,1 | 4304,8 | |
| Powiaty: Powiats: | | | | | | | | | |
| janowski | 269,3 | 193,8 | 89,6 | 15,7 | 28,2 | 2,3 | 2,1 | 26,2 | |
| kraśnicki | 2164,6 | 324,4 | 202,6 | 41,1 | 35,4 | 1583,5 | 8,9 | 167,0 | |
| lubartowski | 592,4 | 374,5 | 278,8 | 36,4 | 68,6 | 3,6 | 6,3 | 87,7 | |
| lubelski | 575,2 | 330,7 | 330,7 | 12,9 | 113,3 | 5,4 | 7,4 | 78,0 | |
| łęczyński | 279,9 | 84,8 | 30,8 | 6,3 | 16,9 | 11,4 | 5,5 | 137,2 | |
| łukowski | 634,8 | 409,1 | 339,7 | 18,0 | 28,0 | 49,9 | 8,8 | 115,3 | |
| opolski | 385,4 | 207,3 | 201,0 | 1,7 | 7,1 | 92,7 | 5,6 | 56,7 | |
| puławski | 1224,0 | 529,5 | 301,1 | 69,1 | 70,8 | 16,9 | 12,6 | 413,8 | |
| rycki | 283,6 | 203,2 | 198,7 | 1,3 | 17,6 | 7,5 | 2,1 | 34,9 | |
| świdnicki | 690,9 | 214,2 | 176,6 | 2,9 | 94,9 | 6,6 | 5,9 | 308,1 | |
| Miasto na prawach powiatu: City with powiat status: | | | | | | | | | |
| Lublin | 7628,3 | 2482,9 | 1511,6 | 261,2 | 1029,5 | 259,0 | 335,9 | 2880,0 | |

^a Dane dotyczą podmiotów gospodarczych, w których liczba pracujących przekracza 9 osób; podziału środków trwałych według sekcji PKD dokonano zgodnie z siedzibą jednostki lokalnej rodzaju działalności.

^a Data concern economic entities employing more than 9 persons; the division of fixed assets by NACE rev. 1 sections was made according to the abode of local kind-of-activity unit.

DZIAŁ XIII PODMIOTY GOSPODARKI NARODOWEJ
CHAPTER XIII ENTITIES OF THE NATIONAL ECONOMY

TABL. 1 (67). **PODMIOTY GOSPODARKI NARODOWEJ^a WPISANE DO REJESTRU REGON W 2007 R.**

Stan w dniu 31 XII

ENTITIES OF THE NATIONAL ECONOMY^a RECORDED IN THE REGON REGISTER IN 2007

As of 31 XII

| WYSZCZEGÓLNIENIE SPECIFICATION | Ogółem Grand total | Sektor Sector | | Z ogółem Of grand total | | | | | |
|---|-----------------------|---------------------|---------------------|---|---|--|------------------------------------|--|---|
| | | publiczny public | prywatny private | spółki handlowe commercial companies | | spółki cywilne civil partnerships | spółdzielnie co-ope- ratives | fundacje, stowarzy- szenia i organizacje społeczne foundations, associations and social organiza- tions | osoby fizyczne prowadzące działalność gospodarczą natural persons conducting economic activity |
| | | | | razem total | w tym z udziałem kapitału zagranicz- nego of which with foreign capital participation | | | | |
| WOJEWÓDZTWO... VOIVODSHIP | 151514 | 6161 | 145353 | 7649 | 937 | 9928 | 1224 | 5319 | 117088 |
| PODREGION BIALSKO- PODLASKI..... SUBREGION | 18654 | 901 | 17753 | 851 | 136 | 1107 | 201 | 738 | 14245 |
| POWIATY POWIATS | | | | | | | | | |
| BIALSKI | 5742 | 289 | 5453 | 230 | 45 | 308 | 66 | 255 | 4407 |
| Gminy miejskie Urban gminas | | | | | | | | | |
| Międzyrzec Podlaski..... | 1414 | 54 | 1360 | 51 | 9 | 83 | 8 | 25 | 1155 |
| Terespol..... | 387 | 20 | 367 | 24 | 5 | 29 | 2 | 8 | 296 |
| Gminy wiejskie Rural gminas | | | | | | | | | |
| Biała Podlaska..... | 721 | 14 | 707 | 25 | 3 | 28 | 5 | 27 | 608 |
| Drelów..... | 194 | 15 | 179 | - | - | 10 | 2 | 12 | 149 |
| Janów Podlaski..... | 291 | 15 | 276 | 9 | - | 16 | 3 | 11 | 231 |
| Kodeń..... | 147 | 10 | 137 | 7 | 1 | 9 | 7 | 11 | 92 |
| Konstantynów..... | 185 | 10 | 175 | 8 | 4 | 6 | 4 | 8 | 145 |
| Leśna Podlaska.... | 163 | 19 | 144 | 4 | - | 8 | 1 | 15 | 108 |
| Łomazy..... | 231 | 11 | 220 | 10 | 3 | 11 | 4 | 13 | 174 |
| Międzyrzec | | | | | | | | | |
| Podlaski..... | 438 | 14 | 424 | 7 | - | 16 | 2 | 26 | 368 |
| Piszczac..... | 314 | 18 | 296 | 11 | 1 | 24 | 6 | 15 | 233 |
| Rokitno..... | 104 | 8 | 96 | 5 | 1 | 4 | 2 | 10 | 67 |
| Rossosz..... | 118 | 8 | 110 | 2 | - | 2 | 2 | 6 | 96 |
| Sławatycze..... | 116 | 8 | 108 | 3 | - | 6 | 2 | 7 | 85 |
| Sosnówka..... | 91 | 9 | 82 | 1 | - | 7 | 3 | 14 | 52 |
| Terespol..... | 257 | 19 | 238 | 35 | 11 | 12 | 2 | 11 | 160 |
| Tuczna..... | 121 | 9 | 112 | 1 | - | 8 | 4 | 10 | 83 |
| Wisznice..... | 261 | 14 | 247 | 8 | 1 | 17 | 6 | 14 | 185 |
| Zalesie..... | 189 | 14 | 175 | 19 | 6 | 12 | 1 | 12 | 120 |
| PARCZEWSKI | 1987 | 126 | 1861 | 63 | 10 | 127 | 37 | 110 | 1436 |
| Gmina miejsko- wiejska Urban-rural gmina | | | | | | | | | |
| Parczew..... | 1111 | 45 | 1066 | 48 | 8 | 87 | 13 | 35 | 831 |
| w tym miasto | 969 | 41 | 928 | 44 | 8 | 82 | 11 | 25 | 715 |
| of which urban area | | | | | | | | | |

^a Bez osób prowadzących indywidualne gospodarstwa rolne.

^a Excluding persons tending private farms.

TABL. 1 (67). **PODMIOTY GOSPODARKI NARODOWEJ^a WPISANE DO REJESTRU REGON W 2007 R. (cd.)**
Stan w dniu 31 XII
ENTITIES OF THE NATIONAL ECONOMY^a RECORDED IN THE REGON REGISTER IN 2007 (cont.)
As of 31 XII

| WYSZCZEGÓLNIENIE SPECIFICATION | Ogółem Grand total | Sektor Sector | | Z ogółem Of grand total | | | | | |
|--|-----------------------|---------------------|---------------------|---|---|--|------------------------------------|--|---|
| | | publiczny public | prywatny private | spółki handlowe commercial companies | | spółki cywilne civil partnerships | spółdzielnie co-ope- ratives | fundacje, stowarzy- szenia i organizacje społeczne foundations, associations and social organiza- tions | osoby fizyczne prowadzące działalność gospodarczą natural persons conducting economic activity |
| | | | | razem total | w tym z udziałem kapitału zagranicz- nego of which with foreign capital participation | | | | |
| PODREGION BIALSKO- PODLASKI (cd.) SUBREGION (cont.) POWIATY (cd.) POWIATS (cont.) PARCZEWSKI (dok.) Gminy wiejskie Rural gminas | | | | | | | | | |
| Dębowa Kłoda | 201 | 8 | 193 | 4 | 1 | 10 | 6 | 13 | 157 |
| Jabłoń | 157 | 27 | 130 | 1 | - | 4 | 3 | 14 | 91 |
| Milanów | 155 | 16 | 139 | 2 | - | 13 | 3 | 16 | 100 |
| Podedwórze | 79 | 8 | 71 | 1 | - | 4 | 2 | 9 | 52 |
| Siemień | 160 | 12 | 148 | 4 | - | 4 | 4 | 12 | 122 |
| Sosnowica | 124 | 10 | 114 | 3 | 1 | 5 | 6 | 11 | 83 |
| RADZYŃSKI | 3486 | 164 | 3322 | 63 | 6 | 186 | 30 | 145 | 2795 |
| Gmina miejska Urban gmina | | | | | | | | | |
| Radzyń Podlaski... | 1363 | 57 | 1306 | 41 | 3 | 101 | 16 | 47 | 1059 |
| Gminy wiejskie Rural gminas | | | | | | | | | |
| Borki | 281 | 19 | 262 | - | - | 3 | 2 | 27 | 225 |
| Czemierniki | 200 | 8 | 192 | 1 | - | 9 | 1 | 11 | 167 |
| Kąkolewnica Wschodnia | 475 | 19 | 456 | 3 | 1 | 13 | 2 | 13 | 405 |
| Komarówka Podlaska | 171 | 15 | 156 | 1 | - | 15 | 2 | 13 | 115 |
| Radzyń Podlaski... | 435 | 14 | 421 | 7 | - | 29 | 1 | 12 | 363 |
| Ulan-Majorat | 231 | 14 | 217 | 2 | - | 7 | 2 | 11 | 191 |
| Wołyń | 330 | 18 | 312 | 8 | 2 | 9 | 4 | 11 | 270 |
| WŁODAWSKI | 2345 | 154 | 2191 | 80 | 11 | 102 | 38 | 106 | 1740 |
| Gmina miejska Urban gmina | | | | | | | | | |
| Włodawa | 1248 | 77 | 1171 | 47 | 7 | 64 | 11 | 36 | 959 |
| Gminy wiejskie Rural gminas | | | | | | | | | |
| Hanna | 152 | 10 | 142 | 4 | 1 | 6 | 4 | 11 | 108 |
| Hańsk | 158 | 11 | 147 | 7 | 1 | 3 | 4 | 7 | 121 |
| Stary Brus | 94 | 7 | 87 | 2 | - | 5 | 3 | 10 | 65 |
| Urszulin | 177 | 14 | 163 | 3 | - | 3 | 2 | 13 | 129 |
| Włodawa | 262 | 12 | 250 | 9 | 2 | 17 | 5 | 9 | 179 |
| Wola Uhruska | 153 | 15 | 138 | 7 | - | 3 | 5 | 14 | 103 |
| Wyryki | 101 | 8 | 93 | 1 | - | 1 | 4 | 6 | 76 |

^a Bez osób prowadzących indywidualne gospodarstwa rolne.

^a Excluding persons tending private farms.

TABL. 1 (67). **PODMIOTY GOSPODARKI NARODOWEJ^a WPISANE DO REJESTRU REGON W 2007 R. (cd.)**
Stan w dniu 31 XII
ENTITIES OF THE NATIONAL ECONOMY^a RECORDED IN THE REGON REGISTER IN 2007 (cont.)
As of 31 XII

| WYSZCZEGÓLNIENIE SPECIFICATION | Ogółem Grand total | Sektor Sector | | Z ogółem Of grand total | | | | | |
|--|-----------------------|---------------------|---------------------|---|---|--|------------------------------------|--|---|
| | | publiczny public | prywatny private | spółki handlowe commercial companies | | spółki cywilne civil partnerships | spółdzielnie co-ope- ratives | fundacje, stowarzy- szenia i organizacje społeczne foundations, associations and social organiza- tions | osoby fizyczne prowadzące działalność gospodarczą natural persons conducting economic activity |
| | | | | razem total | w tym z udziałem kapitału zagranicz- nego of which with foreign capital participation | | | | |
| PODREGION BIALSKO- PODLASKI (dok.) SUBREGION (cont.) | | | | | | | | | |
| POWIATY (dok.) POWIATS (cont.) | | | | | | | | | |
| MIASTO NA PRA- WACH POWIATU CITY WITH PO- WIAT STATUS BIAŁA PODLASKA | 5094 | 168 | 4926 | 415 | 64 | 384 | 30 | 122 | 3867 |
| PODREGION CHEŁMSKO- ZAMOJSKI..... SUBREGION | 41686 | 1830 | 39856 | 1480 | 140 | 2423 | 413 | 1569 | 32729 |
| POWIATY POWIATS | | | | | | | | | |
| BIŁGORAJSKI..... | 6701 | 298 | 6403 | 146 | 9 | 430 | 66 | 239 | 5365 |
| Gmina miejska Urban gmina Biłgoraj..... | 2878 | 102 | 2776 | 103 | 6 | 253 | 21 | 59 | 2265 |
| Gminy miejsko- wiejskie Urban-rural gminas | | | | | | | | | |
| Frampol..... | 286 | 14 | 272 | 4 | - | 7 | 5 | 21 | 231 |
| w tym miasto..... of which urban area | 122 | 10 | 112 | 4 | - | 3 | 4 | 7 | 91 |
| Józefów..... | 459 | 20 | 439 | 4 | 1 | 22 | 4 | 22 | 377 |
| w tym miasto..... of which urban area | 241 | 15 | 226 | 1 | 1 | 9 | 2 | 9 | 203 |
| Tarnogród..... | 424 | 25 | 399 | 7 | - | 21 | 9 | 15 | 334 |
| w tym miasto..... of which urban area | 286 | 15 | 271 | 6 | - | 17 | 9 | 8 | 224 |
| Gminy wiejskie Rural gminas | | | | | | | | | |
| Aleksandrów..... | 139 | 6 | 133 | 2 | - | 3 | - | 5 | 120 |
| Biłgoraj..... | 685 | 27 | 658 | 7 | - | 33 | 2 | 26 | 578 |
| Biszcza..... | 208 | 13 | 195 | - | - | 11 | 5 | 8 | 167 |
| Goraj..... | 171 | 9 | 162 | 2 | - | 5 | 4 | 11 | 137 |
| Księżpol..... | 388 | 19 | 369 | 5 | 1 | 19 | 2 | 16 | 320 |
| Łukowa..... | 199 | 9 | 190 | 4 | - | 17 | 4 | 7 | 154 |
| Obsza..... | 120 | 12 | 108 | 2 | 1 | 7 | 4 | 8 | 84 |
| Potok Gómy..... | 200 | 13 | 187 | - | - | 2 | 2 | 13 | 162 |
| Tereszpol..... | 209 | 12 | 197 | 1 | - | 12 | 1 | 6 | 174 |
| Turobin..... | 335 | 17 | 318 | 5 | - | 18 | 3 | 22 | 262 |

^a Bez osób prowadzących indywidualne gospodarstwa rolne.

^a Excluding persons tending private farms.

TABL. 1 (67). **PODMIOTY GOSPODARKI NARODOWEJ^a WPISANE DO REJESTRU REGON W 2007 R. (cd.)**
Stan w dniu 31 XII
ENTITIES OF THE NATIONAL ECONOMY^a RECORDED IN THE REGON REGISTER IN 2007 (cont.)
As of 31 XII

| WYSZCZEGÓLNIENIE SPECIFICATION | Ogółem Grand total | Sektor Sector | | Z ogółem Of grand total | | | | | |
|---|-----------------------|---------------------|---------------------|---|---|--|------------------------------------|--|---|
| | | publiczny public | prywatny private | spółki handlowe commercial companies | | spółki cywilne civil partnerships | spółdzielnie co-ope- ratives | fundacje, stowarzy- szenia i organizacje społeczne foundations, associations and social organiza- tions | osoby fizyczne prowadzące działalność gospodarczą natural persons conducting economic activity |
| | | | | razem total | w tym z udziałem kapitału zagranicz- nego of which with foreign capital participation | | | | |
| PODREGION CHEŁMSKO- ZAMOJSKI (cd.) SUBREGION (cont.) POWIATY (cd.) POWIATS (cont.) | | | | | | | | | |
| CHEŁMSKI | 2945 | 209 | 2736 | 96 | 13 | 92 | 61 | 123 | 2245 |
| Gmina miejska Urban gmina | | | | | | | | | |
| Rejowiec Fabryczny | 206 | 16 | 190 | 9 | - | 8 | 3 | 8 | 147 |
| Gminy wiejskie Rural gminas | | | | | | | | | |
| Biatopole | 127 | 9 | 118 | 1 | - | 7 | 5 | 9 | 83 |
| Chełm | 645 | 38 | 607 | 27 | 4 | 16 | 6 | 12 | 528 |
| Dorohusk | 251 | 22 | 229 | 14 | 3 | 9 | 6 | 15 | 179 |
| Dubienka | 99 | 13 | 86 | 1 | - | 4 | 3 | 9 | 67 |
| Kamień | 152 | 10 | 142 | 2 | - | 1 | 2 | 6 | 126 |
| Leśniowice | 147 | 10 | 137 | 9 | 4 | 5 | 3 | 5 | 110 |
| Rejowiec | 216 | 16 | 200 | 4 | - | 8 | 5 | 3 | 173 |
| Rejowiec Fabryczny | 123 | 10 | 113 | 2 | - | 7 | 2 | 12 | 83 |
| Ruda-Huta | 124 | 10 | 114 | 6 | 1 | 3 | 4 | 5 | 91 |
| Sawin | 225 | 12 | 213 | 5 | 1 | 6 | 3 | 12 | 178 |
| Siedliszcze | 214 | 16 | 198 | 8 | - | 3 | 4 | 9 | 166 |
| Wierzbica | 169 | 9 | 160 | 5 | - | 8 | 7 | 10 | 124 |
| Wojślawice | 139 | 8 | 131 | 1 | - | 3 | 4 | 5 | 109 |
| Żmudź | 108 | 10 | 98 | 2 | - | 4 | 4 | 3 | 81 |
| HRUBIESZOWSKI .. | 3892 | 191 | 3701 | 68 | 7 | 233 | 52 | 152 | 3042 |
| Gmina miejska Urban gmina | | | | | | | | | |
| Hrubieszów | 1984 | 86 | 1898 | 48 | 5 | 142 | 13 | 40 | 1588 |
| Gminy wiejskie Rural gminas | | | | | | | | | |
| Dołhobyczów | 245 | 18 | 227 | 5 | - | 8 | 6 | 18 | 176 |
| Horodło | 197 | 17 | 180 | 2 | 2 | 16 | 5 | 10 | 138 |
| Hrubieszów | 402 | 12 | 390 | - | - | 17 | 6 | 25 | 323 |
| Mircze | 297 | 14 | 283 | 2 | - | 14 | 6 | 21 | 226 |
| Trzeszczany | 192 | 11 | 181 | 4 | - | 6 | 6 | 9 | 146 |
| Uchanie | 179 | 9 | 170 | 3 | - | 9 | 3 | 16 | 133 |
| Werbkowice | 396 | 24 | 372 | 4 | - | 21 | 7 | 13 | 312 |
| KRASNOSTAWSKI . | 3296 | 220 | 3076 | 79 | 10 | 164 | 50 | 157 | 2508 |
| Gmina miejska Urban gmina | | | | | | | | | |
| Krasnystaw | 1538 | 92 | 1446 | 50 | 6 | 100 | 17 | 45 | 1193 |

^a Bez osób prowadzących indywidualne gospodarstwa rolne.

^a Excluding persons tending private farms.

TABL. 1 (67). **PODMIOTY GOSPODARKI NARODOWEJ^a WPISANE DO REJESTRU REGON W 2007 R. (cd.)**
Stan w dniu 31 XII
ENTITIES OF THE NATIONAL ECONOMY^a RECORDED IN THE REGON REGISTER IN 2007 (cont.)
As of 31 XII

| WYSZCZEGÓLNIENIE SPECIFICATION | Ogółem Grand total | Sektor Sector | | Z ogółem Of grand total | | | | | |
|---|-----------------------|---------------------|---------------------|---|---|--|------------------------------------|--|---|
| | | publiczny public | prywatny private | spółki handlowe commercial companies | | spółki cywilne civil partnerships | spółdzielnie co-ope- ratives | fundacje, stowarzy- szenia i organizacje społeczne foundations, associations and social organiza- tions | osoby fizyczne prowadzące działalność gospodarczą natural persons conducting economic activity |
| | | | | razem total | w tym z udziałem kapitału zagranicz- nego of which with foreign capital participation | | | | |
| PODREGION CHEŁMSKO- ZAMOJSKI (cd.) SUBREGION (cont.) POWIATY (cd.) POWIATS (cont.) | | | | | | | | | |
| KRASNOSTAWSKI (dok.) | | | | | | | | | |
| Gminy wiejskie Rural gminas | | | | | | | | | |
| Fajslawice | 168 | 12 | 156 | 6 | 2 | 9 | 5 | 12 | 121 |
| Gorzków | 110 | 10 | 100 | - | - | 4 | 4 | 5 | 83 |
| Izbica | 355 | 27 | 328 | 4 | - | 11 | 3 | 18 | 280 |
| Krasnystaw | 322 | 18 | 304 | 9 | 2 | 12 | 3 | 17 | 253 |
| Kraśniczyn | 115 | 11 | 104 | 2 | - | 5 | 3 | 14 | 58 |
| Łopiennik Górny ... | 134 | 11 | 123 | - | - | 4 | 4 | 13 | 94 |
| Rudnik | 98 | 9 | 89 | 1 | - | 2 | 4 | 2 | 75 |
| Siennica Różana .. | 221 | 15 | 206 | 5 | - | 6 | 2 | 14 | 174 |
| Żółkiewka | 235 | 15 | 220 | 2 | - | 11 | 5 | 17 | 177 |
| TOMASZOWSKI..... | 6280 | 257 | 6023 | 165 | 13 | 394 | 48 | 218 | 5023 |
| Gmina miejska Urban gmina | | | | | | | | | |
| Tomaszów Lubelski | 3045 | 77 | 2968 | 100 | 7 | 237 | 15 | 53 | 2520 |
| Gmina miejsko- wiejska Urban-rural gmina | | | | | | | | | |
| Tyszowce | 356 | 20 | 336 | 5 | 1 | 14 | 2 | 15 | 288 |
| w tym miasto | 202 | 15 | 187 | 4 | - | 13 | 2 | 3 | 158 |
| of which urban area | | | | | | | | | |
| Gminy wiejskie Rural gminas | | | | | | | | | |
| Bełżec | 165 | 8 | 157 | 7 | 1 | 11 | 1 | 8 | 124 |
| Jarczów | 156 | 12 | 144 | 3 | - | 8 | 2 | 15 | 103 |
| Krynice | 181 | 10 | 171 | 1 | - | 10 | 3 | 11 | 138 |
| Lubycza Królewska | 331 | 20 | 311 | 14 | 1 | 30 | 8 | 17 | 228 |
| Łaszczów | 295 | 20 | 275 | 9 | - | 10 | 5 | 9 | 233 |
| Rachanie | 266 | 14 | 252 | 1 | - | 9 | 3 | 10 | 222 |
| Susiec | 424 | 17 | 407 | 4 | 2 | 26 | - | 22 | 339 |
| Tarnawatka | 170 | 12 | 158 | 3 | 1 | 5 | 3 | 11 | 132 |
| Telatyn | 197 | 8 | 189 | 4 | - | 9 | 2 | 15 | 143 |
| Tomaszów | | | | | | | | | |
| Lubelski | 503 | 28 | 475 | 9 | - | 23 | 2 | 16 | 415 |
| Ułhówek | 191 | 11 | 180 | 5 | - | 2 | 2 | 16 | 138 |

^a Bez osób prowadzących indywidualne gospodarstwa rolne.

^a Excluding persons tending private farms.

TABL. 1 (67). **PODMIOTY GOSPODARKI NARODOWEJ^a WPISANE DO REJESTRU REGON W 2007 R. (cd.)**
Stan w dniu 31 XII
ENTITIES OF THE NATIONAL ECONOMY^a RECORDED IN THE REGON REGISTER IN 2007 (cont.)
As of 31 XII

| WYSZCZEGÓLNIENIE SPECIFICATION | Ogółem Grand total | Sektor Sector | | Z ogółem Of grand total | | | | | |
|--|-----------------------|---------------------|---------------------|---|---|--|------------------------------------|--|---|
| | | publiczny public | prywatny private | spółki handlowe commercial companies | | spółki cywilne civil partnerships | spółdzielnie co-ope- ratives | fundacje, stowarzy- szenia i organizacje społeczne foundations, associations and social organiza- tions | osoby fizyczne prowadzące działalność gospodarczą natural persons conducting economic activity |
| | | | | razem total | w tym z udziałem kapitału zagranicz- nego of which with foreign capital participation | | | | |
| PODREGION CHEŁMSKO- ZAMOJSKI (dok.) SUBREGION (cont.) | | | | | | | | | |
| POWIATY (dok.) POWIATS (cont.) | | | | | | | | | |
| ZAMOJSKI..... | 5461 | 229 | 5232 | 116 | 10 | 220 | 46 | 289 | 4415 |
| Gminy miejsko- wiejskie Urban-rural gminas | | | | | | | | | |
| Krasnobród..... | 444 | 24 | 420 | 6 | 1 | 26 | 5 | 19 | 353 |
| w tym miasto..... of which urban area | 278 | 18 | 260 | 4 | - | 18 | 3 | 8 | 218 |
| Szczebrzeszyn..... | 587 | 24 | 563 | 22 | 1 | 26 | 8 | 25 | 464 |
| w tym miasto..... of which urban area | 365 | 18 | 347 | 13 | - | 17 | 7 | 13 | 287 |
| Zwierzyniec..... | 467 | 22 | 445 | 8 | 2 | 30 | 2 | 22 | 364 |
| w tym miasto..... of which urban area | 301 | 20 | 281 | 8 | 2 | 21 | 2 | 14 | 220 |
| Gminy wiejskie Rural gminas | | | | | | | | | |
| Adamów..... | 271 | 12 | 259 | 6 | 1 | 14 | 1 | 16 | 214 |
| Grabowiec..... | 162 | 14 | 148 | 2 | - | 2 | 2 | 20 | 120 |
| Komarów – Osada | 235 | 12 | 223 | 1 | - | 8 | 3 | 20 | 182 |
| Łabunie..... | 310 | 10 | 300 | 4 | 1 | 11 | 4 | 11 | 262 |
| Miączyn..... | 211 | 13 | 198 | 2 | - | 8 | 2 | 19 | 158 |
| Nielisz..... | 183 | 9 | 174 | 4 | 1 | 5 | 3 | 17 | 140 |
| Radecznicza..... | 244 | 14 | 230 | 3 | - | 11 | 2 | 19 | 183 |
| Sitno..... | 348 | 12 | 336 | 1 | - | 10 | 2 | 16 | 300 |
| Skierbieszów..... | 253 | 11 | 242 | 5 | - | 3 | 3 | 21 | 202 |
| Stary Zamość..... | 228 | 8 | 220 | 5 | 1 | 7 | 3 | 12 | 187 |
| Sułów..... | 178 | 15 | 163 | 1 | - | 4 | 2 | 18 | 133 |
| Zamość..... | 1340 | 29 | 1311 | 46 | 2 | 55 | 4 | 34 | 1153 |
| MIASTA NA PRA- WACH POWIATU CITIES WITH POWIAT STATUS | | | | | | | | | |
| CHEŁM..... | 5447 | 204 | 5243 | 359 | 38 | 274 | 43 | 165 | 4209 |
| ZAMOŚĆ..... | 7664 | 222 | 7442 | 451 | 40 | 616 | 47 | 226 | 5922 |

^a Bez osób prowadzących indywidualne gospodarstwa rolne.

^a Excluding persons tending private farms.

TABL. 1 (67). **PODMIOTY GOSPODARKI NARODOWEJ^a WPISANE DO REJESTRU REGON W 2007 R. (cd.)**
Stan w dniu 31 XII
ENTITIES OF THE NATIONAL ECONOMY^a RECORDED IN THE REGON REGISTER IN 2007 (cont.)
As of 31 XII

| WYSZCZEGÓLNIENIE SPECIFICATION | Ogółem Grand total | Sektor Sector | | Z ogółem Of grand total | | | | | |
|---|-----------------------|---------------------|---------------------|---|---|--|------------------------------------|--|---|
| | | publiczny public | prywatny private | spółki handlowe commercial companies | | spółki cywilne civil partnerships | spółdzielnie co-ope- ratives | fundacje, stowarzy- szenia i organizacje społeczne foundations, associations and social organiza- tions | osoby fizyczne prowadzące działalność gospodarczą natural persons conducting economic activity |
| | | | | razem total | w tym z udziałem kapitału zagranicz- nego of which with foreign capital participation | | | | |
| PODREGION LUBELSKI | 91174 | 3430 | 87744 | 5318 | 661 | 6398 | 610 | 3012 | 70114 |
| SUBREGION | | | | | | | | | |
| POWIATY POWIATS | | | | | | | | | |
| JANOWSKI | 3268 | 167 | 3101 | 81 | 16 | 248 | 24 | 121 | 2558 |
| Gmina miejsko- wiejska <i>Urban-rural gmina</i> | | | | | | | | | |
| Janów Lubelski | 1837 | 56 | 1781 | 60 | 14 | 157 | 14 | 49 | 1457 |
| w tym miasto | 1584 | 51 | 1533 | 56 | 14 | 147 | 14 | 39 | 1235 |
| <i>of which urban area</i> | | | | | | | | | |
| Gminy wiejskie <i>Rural gminas</i> | | | | | | | | | |
| Batorz | 168 | 14 | 154 | 3 | - | 16 | 1 | 9 | 120 |
| Chrzanów | 100 | 9 | 91 | 1 | - | 4 | 1 | 6 | 76 |
| Dzwoła | 233 | 19 | 214 | 2 | - | 9 | 2 | 16 | 180 |
| Godziszów | 334 | 19 | 315 | 6 | 1 | 15 | 2 | 11 | 276 |
| Modliborzyce | 367 | 22 | 345 | 7 | 1 | 31 | 2 | 16 | 286 |
| Potok Wielki | 229 | 28 | 201 | 2 | - | 16 | 2 | 14 | 163 |
| KRAŚNICKI | 5417 | 296 | 5121 | 154 | 24 | 406 | 38 | 186 | 4150 |
| Gmina miejska <i>Urban gmina</i> | | | | | | | | | |
| Kraśnik | 2832 | 120 | 2712 | 118 | 18 | 269 | 16 | 65 | 2128 |
| Gmina miejsko- wiejska <i>Urban-rural gmina</i> | | | | | | | | | |
| Annopol | 377 | 23 | 354 | 7 | 1 | 20 | 2 | 17 | 295 |
| w tym miasto | 211 | 17 | 194 | 7 | 1 | 13 | 2 | 4 | 159 |
| <i>of which urban area</i> | | | | | | | | | |
| Gminy wiejskie <i>Rural gminas</i> | | | | | | | | | |
| Dzierzkowice | 202 | 11 | 191 | 1 | - | 11 | 3 | 7 | 159 |
| Gościeradów | 318 | 27 | 291 | 3 | 1 | 15 | 3 | 16 | 246 |
| Kraśnik | 289 | 6 | 283 | 8 | 1 | 32 | 2 | 10 | 229 |
| Szastarka | 271 | 16 | 255 | - | - | 5 | 2 | 14 | 228 |
| Trzydnik Duży | 256 | 29 | 227 | 2 | - | 11 | 2 | 16 | 188 |
| Urzędów | 341 | 27 | 314 | 10 | 2 | 14 | 4 | 19 | 257 |
| Wilkołaz | 216 | 12 | 204 | 2 | - | 10 | 3 | 8 | 175 |
| Zakrzówek | 315 | 25 | 290 | 3 | 1 | 19 | 1 | 14 | 245 |
| LUBARTOWSKI | 5223 | 256 | 4967 | 132 | 14 | 297 | 51 | 194 | 4173 |
| Gmina miejska <i>Urban gmina</i> | | | | | | | | | |
| Lubartów | 2249 | 80 | 2169 | 79 | 7 | 169 | 14 | 38 | 1829 |

^a Bez osób prowadzących indywidualne gospodarstwa rolne.

^a Excluding persons tending private farms.

TABL. 1 (67). **PODMIOTY GOSPODARKI NARODOWEJ^a WPISANE DO REJESTRU REGON W 2007 R. (cd.)**
Stan w dniu 31 XII
ENTITIES OF THE NATIONAL ECONOMY^a RECORDED IN THE REGON REGISTER IN 2007 (cont.)
As of 31 XII

| WYSZCZEGÓLNIENIE SPECIFICATION | Ogółem Grand total | Sektor Sector | | Z ogółem Of grand total | | | | | |
|---|-----------------------|---------------------|---------------------|---|---|--|------------------------------------|--|---|
| | | publiczny public | prywatny private | spółki handlowe commercial companies | | spółki cywilne civil partnerships | spółdzielnie co-ope- ratives | fundacje, stowarzy- szenia i organizacje społeczne foundations, associations and social organiza- tions | osoby fizyczne prowadzące działalność gospodarczą natural persons conducting economic activity |
| | | | | razem total | w tym z udziałem kapitału zagranicz- nego of which with foreign capital participation | | | | |
| PODREGION LUBELSKI (cd.) SUBREGION (cont.) | | | | | | | | | |
| POWIATY (cd.) POWIATS (cont.) | | | | | | | | | |
| LUBARTOWSKI (dok.) | | | | | | | | | |
| Gminy miejsko- wiejskie <i>Urban-rural gminas</i> | | | | | | | | | |
| Kock | 393 | 21 | 372 | 4 | - | 18 | 6 | 17 | 321 |
| w tym miasto | 310 | 18 | 292 | 4 | - | 16 | 6 | 8 | 253 |
| <i>of which urban area</i> | | | | | | | | | |
| Ostrów Lubelski | 251 | 25 | 226 | 7 | 1 | 9 | 5 | 16 | 180 |
| w tym miasto | 158 | 22 | 136 | 7 | 1 | 6 | 5 | 5 | 106 |
| <i>of which urban area</i> | | | | | | | | | |
| Gminy wiejskie <i>Rural gminas</i> | | | | | | | | | |
| Abramów | 170 | 11 | 159 | 1 | - | 2 | 2 | 9 | 140 |
| Firlej | 203 | 20 | 183 | 2 | - | 8 | 2 | 13 | 156 |
| Jeziorzany | 132 | 10 | 122 | 2 | - | 4 | 4 | 12 | 97 |
| Kamionka | 357 | 18 | 339 | 15 | 3 | 16 | 2 | 17 | 278 |
| Lubartów | 495 | 12 | 483 | 12 | 1 | 33 | 2 | 19 | 406 |
| Michów | 256 | 15 | 241 | 1 | 1 | 14 | 4 | 4 | 211 |
| Niedźwiada | 232 | 13 | 219 | 1 | - | 11 | 3 | 16 | 182 |
| Ostrówek | 120 | 9 | 111 | 1 | - | 4 | 2 | 11 | 89 |
| Serniki | 212 | 10 | 202 | 1 | - | 5 | 1 | 12 | 180 |
| Uścimów | 153 | 12 | 141 | 6 | 1 | 4 | 4 | 10 | 104 |
| LUBELSKI | 7987 | 338 | 7649 | 321 | 42 | 446 | 57 | 302 | 6327 |
| Gminy miejsko- wiejskie <i>Urban-rural gminas</i> | | | | | | | | | |
| Betzyce | 856 | 53 | 803 | 23 | 2 | 52 | 5 | 33 | 661 |
| w tym miasto | 582 | 42 | 540 | 16 | 2 | 40 | 3 | 17 | 443 |
| <i>of which urban area</i> | | | | | | | | | |
| Bychawa | 658 | 48 | 610 | 12 | 1 | 37 | 8 | 24 | 506 |
| w tym miasto | 420 | 38 | 382 | 8 | 1 | 28 | 7 | 8 | 317 |
| <i>of which urban area</i> | | | | | | | | | |
| Gminy wiejskie <i>Rural gminas</i> | | | | | | | | | |
| Borzechów | 163 | 8 | 155 | 2 | - | 6 | 1 | 13 | 129 |
| Garbów | 445 | 18 | 427 | 18 | 2 | 21 | 6 | 11 | 359 |
| Głusk | 521 | 14 | 507 | 33 | 8 | 30 | 1 | 11 | 424 |
| Jablonna | 375 | 16 | 359 | 8 | 1 | 22 | 1 | 12 | 309 |
| Jastków | 846 | 15 | 831 | 44 | 7 | 47 | 3 | 21 | 698 |
| Konopnica | 833 | 12 | 821 | 58 | 5 | 47 | 5 | 20 | 683 |
| Krzczonów | 230 | 13 | 217 | 4 | - | 10 | 2 | 20 | 172 |

^a Bez osób prowadzących indywidualne gospodarstwa rolne.

^a Excluding persons tending private farms.

TABL. 1 (67). **PODMIOTY GOSPODARKI NARODOWEJ^a WPISANE DO REJESTRU REGON W 2007 R. (cd.)**
Stan w dniu 31 XII
ENTITIES OF THE NATIONAL ECONOMY^a RECORDED IN THE REGON REGISTER IN 2007 (cont.)
As of 31 XII

| WYSZCZEGÓLNIENIE SPECIFICATION | Ogółem Grand total | Sektor Sector | | Z ogółem Of grand total | | | | | |
|--|-----------------------|---------------------|---------------------|---|---|--|------------------------------------|--|---|
| | | publiczny public | prywatny private | spółki handlowe commercial companies | | spółki cywilne civil partnerships | spółdzielnie co-ope- ratives | fundacje, stowarzy- szenia i organizacje społeczne foundations, associations and social organiza- tions | osoby fizyczne prowadzące działalność gospodarczą natural persons conducting economic activity |
| | | | | razem total | w tym z udziałem kapitału zagranicz- nego of which with foreign capital participation | | | | |
| PODREGION LUBELSKI (cd.) SUBREGION (cont.) POWIATY (cd.) POWIATS (cont.) LUBELSKI (dok.) Gminy wiejskie (dok.) Rural gminas (cont.) | | | | | | | | | |
| Niedzwica Duża... | 592 | 27 | 565 | 30 | 6 | 46 | 4 | 28 | 442 |
| Niemce..... | 963 | 33 | 930 | 55 | 6 | 59 | 7 | 21 | 765 |
| Strzyżewice..... | 431 | 34 | 397 | 9 | 2 | 16 | 2 | 26 | 334 |
| Wojciechów..... | 225 | 11 | 214 | 1 | - | 10 | 2 | 17 | 178 |
| Wólka..... | 539 | 14 | 525 | 20 | 2 | 32 | 3 | 15 | 438 |
| Wysokie..... | 203 | 11 | 192 | 2 | - | 6 | 4 | 16 | 161 |
| Zakrzew..... | 107 | 11 | 96 | 2 | - | 5 | 3 | 14 | 68 |
| ŁĘCZYŃSKI..... | 2735 | 160 | 2575 | 110 | 7 | 170 | 25 | 123 | 2069 |
| Gmina miejsko- wiejska <i>Urban-rural gmina</i> | | | | | | | | | |
| Łęczna..... | 1402 | 51 | 1351 | 65 | 4 | 104 | 10 | 38 | 1115 |
| w tym miasto..... <i>of which urban area</i> | 1275 | 49 | 1226 | 57 | 4 | 98 | 8 | 28 | 1019 |
| Gminy wiejskie <i>Rural gminas</i> | | | | | | | | | |
| Cyców..... | 284 | 16 | 268 | 7 | - | 13 | 5 | 18 | 219 |
| Ludwin..... | 171 | 20 | 151 | 5 | - | 11 | 1 | 16 | 112 |
| Milejów..... | 331 | 29 | 302 | 6 | - | 16 | 4 | 17 | 238 |
| Puchaczów..... | 288 | 17 | 271 | 21 | 2 | 16 | 2 | 18 | 201 |
| Spiczyn..... | 259 | 27 | 232 | 6 | 1 | 10 | 3 | 16 | 184 |
| ŁUKOWSKI..... | 6932 | 307 | 6625 | 132 | 17 | 340 | 44 | 206 | 5778 |
| Gminy miejskie <i>Urban gminas</i> | | | | | | | | | |
| Łuków..... | 3322 | 99 | 3223 | 102 | 13 | 225 | 18 | 57 | 2749 |
| Stoczek Łukowski.. | 211 | 27 | 184 | 6 | - | 10 | 4 | 6 | 153 |
| Gminy wiejskie <i>Rural gminas</i> | | | | | | | | | |
| Adamów..... | 275 | 24 | 251 | 4 | 1 | 6 | 4 | 8 | 225 |
| Krzywdą..... | 550 | 30 | 520 | 3 | 1 | 15 | 3 | 16 | 478 |
| Łuków..... | 853 | 28 | 825 | 5 | 2 | 36 | 1 | 37 | 736 |
| Serokomla..... | 122 | 9 | 113 | 1 | - | 4 | 2 | 4 | 101 |
| Stanin..... | 465 | 22 | 443 | 4 | - | 13 | 3 | 18 | 393 |
| Stoczek Łukowski.. | 363 | 22 | 341 | 4 | - | 10 | - | 14 | 310 |
| Trzebieszów..... | 272 | 17 | 255 | 2 | - | 13 | 3 | 16 | 216 |
| Wojcieszków..... | 260 | 14 | 246 | - | - | 4 | 1 | 17 | 220 |
| Wola Mysłowska... | 239 | 15 | 224 | 1 | - | 4 | 5 | 13 | 197 |

^a Bez osób prowadzących indywidualne gospodarstwa rolne.

^a Excluding persons tending private farms.

TABL. 1 (67). **PODMIOTY GOSPODARKI NARODOWEJ^a WPISANE DO REJESTRU REGON W 2007 R. (cd.)**
Stan w dniu 31 XII
ENTITIES OF THE NATIONAL ECONOMY^a RECORDED IN THE REGON REGISTER IN 2007 (cont.)
As of 31 XII

| WYSZCZEGÓLNIENIE SPECIFICATION | Ogółem Grand total | Sektor Sector | | Z ogółem Of grand total | | | | | |
|---|-----------------------|---------------------|---------------------|---|---|--|------------------------------------|--|---|
| | | publiczny public | prywatny private | spółki handlowe commercial companies | | spółki cywilne civil partnerships | spółdzielnie co-ope- ratives | fundacje, stowarzy- szenia i organizacje społeczne foundations, associations and social organiza- tions | osoby fizyczne prowadzące działalność gospodarczą natural persons conducting economic activity |
| | | | | razem total | w tym z udziałem kapitału zagranicz- nego of which with foreign capital participation | | | | |
| PODREGION LUBELSKI (cd.) SUBREGION (cont.) | | | | | | | | | |
| POWIATY (cd.) POWIATS (cont.) | | | | | | | | | |
| OPOLSKI | 3400 | 171 | 3229 | 110 | 14 | 195 | 32 | 126 | 2679 |
| Gminy miejsko- wiejskie <i>Urban-rural gminas</i> | | | | | | | | | |
| Opole Lubelskie.... | 1222 | 64 | 1158 | 40 | 6 | 85 | 8 | 35 | 950 |
| w tym miasto..... <i>of which urban area</i> | 917 | 49 | 868 | 30 | 3 | 71 | 6 | 21 | 707 |
| Poniatowa | 915 | 28 | 887 | 39 | 6 | 39 | 7 | 32 | 751 |
| w tym miasto..... <i>of which urban area</i> | 715 | 22 | 693 | 37 | 6 | 32 | 7 | 18 | 585 |
| Gminy wiejskie <i>Rural gminas</i> | | | | | | | | | |
| Chodel | 413 | 22 | 391 | 7 | - | 17 | 4 | 8 | 350 |
| Józefów nad Wisłą | 276 | 14 | 262 | 8 | - | 26 | 5 | 17 | 194 |
| Karczmiska | 206 | 19 | 187 | 5 | 2 | 11 | 2 | 14 | 153 |
| Łaziska | 185 | 10 | 175 | 5 | - | 11 | 2 | 11 | 142 |
| Wilków | 183 | 14 | 169 | 6 | - | 6 | 4 | 9 | 139 |
| PULAWSKI | 9486 | 326 | 9160 | 341 | 34 | 759 | 90 | 274 | 7428 |
| Gmina miejska <i>Urban gmina</i> | | | | | | | | | |
| Puławy | 5180 | 149 | 5031 | 203 | 19 | 403 | 43 | 115 | 4093 |
| Gminy miejsko- wiejskie <i>Urban-rural gminas</i> | | | | | | | | | |
| Kazimierz Dolny.... | 648 | 25 | 623 | 23 | 2 | 48 | 3 | 30 | 512 |
| w tym miasto..... <i>of which urban area</i> | 490 | 23 | 467 | 19 | 1 | 39 | 2 | 22 | 378 |
| Nałęczów | 777 | 33 | 744 | 30 | 3 | 57 | 10 | 25 | 595 |
| w tym miasto..... <i>of which urban area</i> | 531 | 27 | 504 | 23 | 3 | 41 | 7 | 19 | 395 |
| Gminy wiejskie <i>Rural gminas</i> | | | | | | | | | |
| Baranów | 195 | 12 | 183 | 4 | - | 8 | 3 | 9 | 153 |
| Janowiec | 273 | 17 | 256 | 12 | 2 | 14 | 3 | 11 | 216 |
| Końskowola | 483 | 18 | 465 | 17 | 2 | 36 | 9 | 17 | 378 |
| Kurów | 591 | 14 | 577 | 22 | 1 | 130 | 9 | 12 | 388 |
| Markuszów | 143 | 9 | 134 | 3 | - | 5 | 2 | 6 | 110 |
| Puławy | 632 | 15 | 617 | 17 | 2 | 40 | 5 | 15 | 531 |
| Wąwolnica | 281 | 15 | 266 | 5 | 3 | 10 | 1 | 14 | 230 |
| Żyrzyn | 283 | 19 | 264 | 5 | - | 8 | 2 | 20 | 222 |

^a Bez osób prowadzących indywidualne gospodarstwa rolne.

^a Excluding persons tending private farms.

TABL. 1 (67). **PODMIOTY GOSPODARKI NARODOWEJ^a WPISANE DO REJESTRU REGON W 2007 R. (dok.)**
Stan w dniu 31 XII
ENTITIES OF THE NATIONAL ECONOMY^a RECORDED IN THE REGON REGISTER IN 2007 (cont.)
As of 31 XII

| WYSZCZEGÓLNIENIE SPECIFICATION | Ogółem Grand total | Sektor Sector | | Z ogółem Of grand total | | | | | |
|--|-----------------------|---------------------|---------------------|---|---|--|------------------------------------|--|---|
| | | publiczny public | prywatny private | spółki handlowe commercial companies | | spółki cywilne civil partnerships | spółdzielnie co-ope- ratives | fundacje, stowarzy- szenia i organizacje społeczne foundations, associations and social organiza- tions | osoby fizyczne prowadzące działalność gospodarczą natural persons conducting economic activity |
| | | | | razem total | w tym z udziałem kapitału zagranicz- nego of which with foreign capital participation | | | | |
| PODREGION LUBELSKI (dok.) SUBREGION (cont.) | | | | | | | | | |
| POWIATY (dok.) POWIATS (cont.) | | | | | | | | | |
| RYCKI..... | 3609 | 264 | 3345 | 73 | 13 | 237 | 26 | 118 | 2801 |
| Gmina miejska Urban gmina | | | | | | | | | |
| Dęblin..... | 1221 | 117 | 1104 | 30 | 5 | 91 | 5 | 34 | 915 |
| Gmina miejsko- wiejska Urban-rural gmina | | | | | | | | | |
| Ryki..... | 1515 | 80 | 1435 | 34 | 5 | 109 | 10 | 39 | 1199 |
| w tym miasto..... of which urban area | 1096 | 59 | 1037 | 32 | 5 | 89 | 10 | 16 | 856 |
| Gminy wiejskie Rural gminas | | | | | | | | | |
| Kłoczew..... | 275 | 17 | 258 | 3 | 1 | 7 | 2 | 16 | 224 |
| Nowodwór..... | 159 | 14 | 145 | 1 | - | 3 | 2 | 3 | 135 |
| Stężycza..... | 241 | 17 | 224 | 1 | 1 | 15 | 2 | 18 | 182 |
| Ułęż..... | 198 | 19 | 179 | 4 | 1 | 12 | 5 | 8 | 146 |
| ŚWIDNICKI..... | 4658 | 180 | 4478 | 205 | 35 | 287 | 24 | 156 | 3679 |
| Gmina miejska Urban gmina | | | | | | | | | |
| Świdnik..... | 3134 | 104 | 3030 | 143 | 27 | 200 | 14 | 69 | 2509 |
| Gmina miejsko- wiejska Urban-rural gmina | | | | | | | | | |
| Piaski..... | 573 | 28 | 545 | 28 | 2 | 31 | 5 | 25 | 449 |
| w tym miasto..... of which urban area | 239 | 18 | 221 | 8 | 1 | 14 | 4 | 7 | 185 |
| Gminy wiejskie Rural gminas | | | | | | | | | |
| Melgiew..... | 515 | 13 | 502 | 17 | 4 | 34 | 2 | 34 | 401 |
| Rybczewice..... | 104 | 11 | 93 | 1 | - | 4 | 2 | 10 | 69 |
| Trawniki..... | 332 | 24 | 308 | 16 | 2 | 18 | 1 | 18 | 251 |
| MIASTO NA PRA- WACH POWIATU CITY WITH PO- WIAT STATUS LUBLIN..... | 38459 | 965 | 37494 | 3659 | 445 | 3013 | 199 | 1206 | 28472 |

^a Bez osób prowadzących indywidualne gospodarstwa rolne.

^a Excluding persons tending private farms.

TABL. 2 (68). **PODMIOTY GOSPODARKI NARODOWEJ^a WPISANE DO REJESTRU REGON WEDŁUG WYBRANYCH SEKCJI PKD W 2007 R.**

Stan w dniu 31 XII

ENTITIES OF THE NATIONAL ECONOMY^a RECORDED IN THE REGON REGISTER BY SELECTED NACE SECTIONS IN 2007
As of 31 XII

| WYSZCZEGÓLNIENIE SPECIFICATION | Ogółem Grand total | W tym Of which | | | | | | | | |
|---|-----------------------|--|----------------------|--|---------------------------------------|--|--|---|--|--|
| | | rolnictwo, łowiectwo i leśnictwo agriculture, hunting and forestry | przemysł industry | | budowni- ctwo construc- tion | handel i naprawy ^a trade and repair ¹ | hotele i restau- racje hotels and restau- rants | transport, gospodar- ka maga- zynowa i łączność transport, storage and communi- cation | pośred- nictwo finansowe financial interme- diation | obsługa nierucho- mości i firm ^b real estate and busi- ness activities |
| | | | razem total | w tym przetwór- stwo przemys- łowe of which manufac- turing | | | | | | |
| WOJEWÓDZTWO .. VOIVODSHIP | 151514 | 4405 | 13019 | 12681 | 15151 | 52001 | 4001 | 11165 | 5801 | 18617 |
| PODREGION BIALSKOPODLASKI SUBREGION | 18654 | 976 | 1477 | 1432 | 2051 | 6118 | 458 | 1379 | 706 | 1946 |
| POWIATY POWIATS | | | | | | | | | | |
| BIALSKI | 5742 | 444 | 469 | 448 | 667 | 1820 | 135 | 471 | 204 | 479 |
| Gminy miejskie Urban gminas | | | | | | | | | | |
| Międzyrzec Podlaski | 1414 | 67 | 110 | 107 | 165 | 508 | 33 | 118 | 60 | 134 |
| Terespol | 387 | 3 | 15 | 15 | 26 | 164 | 13 | 42 | 21 | 38 |
| Gminy wiejskie Rural gminas | | | | | | | | | | |
| Biała Podlaska | 721 | 48 | 72 | 66 | 84 | 234 | 12 | 70 | 26 | 73 |
| Drelów | 194 | 31 | 13 | 12 | 29 | 50 | 3 | 14 | 12 | 7 |
| Janów Podlaski | 291 | 20 | 23 | 23 | 44 | 98 | 9 | 18 | 9 | 24 |
| Kodeń | 147 | 18 | 10 | 10 | 14 | 46 | 5 | 2 | 3 | 12 |
| Konstantynów | 185 | 22 | 21 | 19 | 34 | 41 | 2 | 15 | 5 | 14 |
| Leśna Podlaska | 163 | 5 | 12 | 10 | 22 | 32 | 5 | 10 | 6 | 21 |
| Łomazy | 231 | 16 | 25 | 24 | 31 | 71 | 3 | 19 | 6 | 12 |
| Międzyrzec Podlaski | 438 | 67 | 37 | 36 | 75 | 122 | 6 | 41 | 9 | 15 |
| Piszczac | 314 | 29 | 22 | 19 | 29 | 95 | 10 | 26 | 7 | 31 |
| Rokitno | 104 | 6 | 11 | 11 | 7 | 30 | 1 | 5 | 2 | 7 |
| Rossosz | 118 | 10 | 17 | 17 | 14 | 30 | 6 | 8 | 5 | 5 |
| Sławatycze | 116 | 12 | 6 | 6 | 14 | 30 | 11 | 5 | 6 | 8 |
| Sosnówka | 91 | 17 | 10 | 10 | 10 | 16 | - | 3 | 2 | 2 |
| Terespol | 257 | 13 | 12 | 11 | 18 | 80 | 4 | 33 | 9 | 41 |
| Tuczna | 121 | 22 | 13 | 13 | 13 | 30 | 2 | 6 | 5 | 6 |
| Wisznice | 261 | 18 | 29 | 29 | 19 | 82 | 7 | 17 | 7 | 13 |
| Zalesie | 189 | 20 | 11 | 10 | 19 | 61 | 3 | 19 | 4 | 16 |
| PARCZEWSKI | 1987 | 128 | 200 | 196 | 184 | 664 | 61 | 95 | 52 | 178 |
| Gmina miejsko-wiejska Urban-rural gmina | | | | | | | | | | |
| Parczew | 1111 | 41 | 113 | 111 | 98 | 404 | 32 | 55 | 34 | 119 |
| w tym miasto | 969 | 29 | 89 | 88 | 83 | 357 | 28 | 44 | 31 | 115 |
| of which urban area | | | | | | | | | | |

^a Bez osób prowadzących indywidualne gospodarstwa rolne.

^a Excluding persons tending private farms.

TABL. 2 (68). **PODMIOTY GOSPODARKI NARODOWEJ^a WPISANE DO REJESTRU REGON WEDŁUG WYBRANYCH SEKCJI PKD W 2007 R. (cd.)**

Stan w dniu 31 XII

ENTITIES OF THE NATIONAL ECONOMY^a RECORDED IN THE REGON REGISTER BY SELECTED NACE SECTIONS IN 2007 (cont.)
As of 31 XII

| WYSZCZEGÓLNIENIE SPECIFICATION | Ogółem Grand total | W tym Of which | | | | | | | | |
|--|-----------------------|--|----------------------|--|---------------------------------------|--|--|---|--|--|
| | | rolnictwo, łowiectwo i leśnictwo agriculture, hunting and forestry | przemysł industry | | budowni- ctwo construc- tion | handel i naprawy ¹ trade and repair ¹ | hotele i restau- racje hotels and restau- rants | transport, gospodar- ka maga- zynowa i łączność transport, storage and communi- cation | pośred- nictwo finansowe financial interme- diation | obsługa nierucho- mości i firm ¹ real estate and busi- ness activities |
| | | | razem total | w tym przetwó- rstwo przemys- towe of which manufac- turing | | | | | | |
| PODREGION BIALSKO- PODLASKI (cd.) SUBREGION (cont.) | | | | | | | | | | |
| POWIATY (cd.) POWIATS (cont.) | | | | | | | | | | |
| PARCZEWSKI (dok.) | | | | | | | | | | |
| Gminy wiejskie Rural gminas | | | | | | | | | | |
| Dębowa Kłoda..... | 201 | 28 | 23 | 23 | 19 | 62 | 12 | 11 | 3 | 12 |
| Jabłoń..... | 157 | 13 | 14 | 13 | 8 | 28 | 6 | 8 | 6 | 12 |
| Milanów..... | 155 | 12 | 24 | 24 | 18 | 46 | 3 | 8 | 1 | 5 |
| Podewórze..... | 79 | 9 | 7 | 7 | 7 | 22 | 1 | 2 | 2 | 7 |
| Siemień..... | 160 | 10 | 10 | 9 | 28 | 58 | 3 | 6 | 4 | 10 |
| Sosnowica..... | 124 | 15 | 9 | 9 | 6 | 44 | 4 | 5 | 2 | 13 |
| RADZYŃSKI..... | 3486 | 194 | 280 | 272 | 520 | 1126 | 57 | 255 | 124 | 249 |
| Gmina miejska Urban gmina | | | | | | | | | | |
| Radzyń Podlaski..... | 1363 | 30 | 94 | 90 | 137 | 461 | 33 | 83 | 68 | 144 |
| Gminy wiejskie Rural gminas | | | | | | | | | | |
| Borki..... | 281 | 12 | 20 | 18 | 83 | 65 | 2 | 8 | 5 | 18 |
| Czemierniki..... | 200 | 19 | 20 | 19 | 37 | 59 | 3 | 16 | 3 | 11 |
| Kąkolewnica Wschodnia | 475 | 43 | 29 | 29 | 102 | 134 | 6 | 65 | 9 | 23 |
| Komarówka Podlaska.. | 171 | 19 | 17 | 17 | 20 | 41 | 4 | 3 | 11 | 10 |
| Radzyń Podlaski..... | 435 | 22 | 44 | 43 | 78 | 162 | 4 | 41 | 13 | 13 |
| Ulan-Majorat..... | 231 | 16 | 21 | 21 | 38 | 68 | 1 | 26 | 10 | 10 |
| Wohyń..... | 330 | 33 | 35 | 35 | 25 | 136 | 4 | 13 | 5 | 20 |
| WŁODAWSKI..... | 2345 | 136 | 192 | 185 | 253 | 712 | 95 | 104 | 63 | 304 |
| Gmina miejska Urban gmina | | | | | | | | | | |
| Włodawa..... | 1248 | 14 | 82 | 81 | 131 | 412 | 56 | 52 | 40 | 195 |
| Gminy wiejskie Rural gminas | | | | | | | | | | |
| Hanna..... | 152 | 14 | 16 | 16 | 10 | 51 | 3 | 8 | 5 | 16 |
| Hańsk..... | 158 | 22 | 15 | 14 | 33 | 41 | 6 | 8 | 5 | 6 |
| Stary Brus..... | 94 | 26 | 9 | 9 | 6 | 19 | 2 | 2 | 1 | 9 |
| Urszulin..... | 177 | 15 | 7 | 5 | 16 | 62 | 4 | 9 | 4 | 13 |
| Włodawa..... | 262 | 19 | 22 | 20 | 32 | 69 | 20 | 14 | 5 | 41 |
| Wola Uhruska..... | 153 | 11 | 23 | 22 | 17 | 35 | 4 | 6 | 2 | 16 |
| Wyryki..... | 101 | 15 | 18 | 18 | 8 | 23 | - | 5 | 1 | 8 |

^a Bez osób prowadzących indywidualne gospodarstwa rolne.^a Excluding persons tending private farms.

TABL. 2 (68). **PODMIOTY GOSPODARKI NARODOWEJ^a WPISANE DO REJESTRU REGON WEDŁUG WYBRANYCH SEKCJI PKD W 2007 R. (cd.)**
Stan w dniu 31 XII
ENTITIES OF THE NATIONAL ECONOMY^a RECORDED IN THE REGON REGISTER BY SELECTED NACE SECTIONS IN 2007 (cont.)
As of 31 XII

| WYSZCZEGÓLNIENIE SPECIFICATION | Ogółem Grand total | W tym Of which | | | | | | | | |
|--|-----------------------|--|----------------------|--|---------------------------------------|--|--|---|--|--|
| | | rolnictwo, łowiectwo i leśnictwo agriculture, hunting and forestry | przemysł industry | | budowni- ctwo construc- tion | handel i naprawy ¹ trade and repair ¹ | hotele i restaura- cje hotels and restau- rants | transport, gospodar- ka maga- zynowa i łączność transport, storage and communi- cation | pośred- nictwo finansowe financial interme- diation | obsługa nierucho- mości i firm ¹ real estate and busi- ness activities |
| | | | razem total | w tym przetwór- stwo przemys- łowe of which manufac- turing | | | | | | |
| PODREGION BIALSKO- PODLASKI (cd.) SUBREGION (cont.) | | | | | | | | | | |
| POWIATY (cd.) POWIATS (cont.) | | | | | | | | | | |
| MIASTO NA PRAWACH POWIATU CITY WITH POWIAT STATUS | | | | | | | | | | |
| BIAŁA PODLASKA..... | 5094 | 74 | 336 | 331 | 427 | 1796 | 110 | 454 | 263 | 736 |
| PODREGION CHEŁMSKO-ZAMOJSKI SUBREGION | 41686 | 1522 | 3691 | 3577 | 3966 | 15443 | 1081 | 2935 | 1482 | 4072 |
| POWIATY POWIATS | | | | | | | | | | |
| BIŁGORAJSKI | 6701 | 268 | 884 | 867 | 698 | 2440 | 132 | 450 | 200 | 537 |
| Gmina miejska Urban gmina | | | | | | | | | | |
| Biłgoraj | 2878 | 25 | 366 | 360 | 221 | 1124 | 68 | 146 | 108 | 332 |
| Gminy miejsko-wiejskie Urban-rural gminas | | | | | | | | | | |
| Frampol | 286 | 5 | 33 | 33 | 24 | 106 | 5 | 22 | 9 | 23 |
| w tym miasto | 122 | 3 | 12 | 12 | 5 | 44 | 3 | 6 | 4 | 13 |
| of which urban area | | | | | | | | | | |
| Józefów | 459 | 46 | 46 | 42 | 47 | 159 | 10 | 44 | 15 | 21 |
| w tym miasto | 241 | 14 | 25 | 22 | 26 | 87 | 9 | 15 | 9 | 13 |
| of which urban area | | | | | | | | | | |
| Tarnogród..... | 424 | 18 | 46 | 46 | 70 | 136 | 6 | 24 | 13 | 29 |
| w tym miasto | 286 | 5 | 22 | 22 | 40 | 110 | 4 | 11 | 11 | 24 |
| of which urban area | | | | | | | | | | |
| Gminy wiejskie Rural gminas | | | | | | | | | | |
| Aleksandrów | 139 | 15 | 20 | 20 | 27 | 44 | 1 | 10 | 3 | 4 |
| Biłgoraj | 685 | 40 | 145 | 145 | 90 | 208 | 12 | 49 | 16 | 33 |
| Biszczka | 208 | 18 | 16 | 15 | 26 | 89 | - | 17 | 6 | 8 |
| Goraj | 171 | 7 | 12 | 11 | 18 | 87 | 5 | 7 | 5 | 5 |
| Księżpol..... | 388 | 10 | 82 | 82 | 39 | 123 | 9 | 39 | 8 | 25 |
| Łukowa..... | 199 | 14 | 30 | 29 | 11 | 76 | 1 | 28 | 3 | 8 |
| Obsza..... | 120 | 19 | 10 | 8 | 9 | 43 | 3 | 3 | 4 | 7 |
| Potok Górny | 200 | 15 | 11 | 10 | 71 | 43 | 2 | 12 | 3 | 10 |
| Tereszpol | 209 | 19 | 35 | 35 | 31 | 60 | 1 | 24 | 1 | 13 |
| Turobin | 335 | 17 | 32 | 31 | 14 | 142 | 9 | 25 | 6 | 19 |

^a Bez osób prowadzących indywidualne gospodarstwa rolne.

^a Excluding persons tending private farms.

TABL. 2 (68). **PODMIOTY GOSPODARKI NARODOWEJ^a WPISANE DO REJESTRU REGON WEDŁUG WYBRANYCH SEKCJI PKD W 2007 R. (cd.)**

Stan w dniu 31 XII

ENTITIES OF THE NATIONAL ECONOMY^a RECORDED IN THE REGON REGISTER BY SELECTED NACE SECTIONS IN 2007 (cont.)
As of 31 XII

| WYSZCZEGÓLNIENIE SPECIFICATION | Ogółem Grand total | W tym Of which | | | | | | | | |
|--|-----------------------|---|----------------------|--|---------------------------------------|--|--|--|--|--|
| | | rolnictwo, łowiectwo i leśnictwo agriculture, hunting and forestry | przemysł industry | | budowni- ctwo construc- tion | handel i naprawy ¹ trade and repair ¹ | hotele i restau- racje hotels and restau- rants | transport, gospodar- ka maga- zynowa i łączność transport, storage and communi- cation | pośred- nictwo finansowe financial interme- diation | obsługa nierucho- mości i firm ¹ real estate and busi- ness activities |
| | | | razem total | w tym przetwór- stwo przemys- łowe of which manufac- turing | | | | | | |
| PODREGION CHEŁM- SKO-ZAMOJSKI (cd.) SUBREGION (cont.) | | | | | | | | | | |
| POWIATY (cd.) POWIATS (cont.) | | | | | | | | | | |
| CHEŁMSKI..... | 2945 | 224 | 287 | 271 | 335 | 965 | 65 | 205 | 103 | 211 |
| Gmina miejska Urban gmina | | | | | | | | | | |
| Rejowiec Fabryczny..... | 206 | 1 | 22 | 20 | 22 | 59 | 4 | 6 | 7 | 42 |
| Gminy wiejskie Rural gminas | | | | | | | | | | |
| Białopole | 127 | 29 | 7 | 6 | 10 | 27 | 2 | 3 | 9 | 5 |
| Chełm | 645 | 25 | 59 | 59 | 87 | 242 | 17 | 62 | 18 | 44 |
| Dorohusk | 251 | 14 | 23 | 19 | 27 | 99 | 8 | 7 | 6 | 15 |
| Dubienka | 99 | 9 | 7 | 6 | 9 | 28 | 1 | 2 | 3 | 11 |
| Kamień | 152 | 8 | 19 | 19 | 26 | 41 | 4 | 11 | 7 | 11 |
| Leśnowice | 147 | 15 | 22 | 21 | 13 | 44 | 2 | 10 | 8 | 5 |
| Rejowiec..... | 216 | 10 | 26 | 25 | 16 | 75 | 3 | 23 | 6 | 22 |
| Rejowiec Fabryczny..... | 123 | 5 | 23 | 22 | 9 | 34 | 1 | 12 | 2 | 9 |
| Ruda-Huta..... | 124 | 13 | 17 | 16 | 17 | 31 | 3 | 10 | 2 | 7 |
| Sawin | 225 | 31 | 20 | 17 | 26 | 72 | 5 | 13 | 12 | 8 |
| Siedliszcze | 214 | 11 | 8 | 8 | 33 | 70 | 7 | 21 | 10 | 14 |
| Wierzbica | 169 | 17 | 13 | 13 | 18 | 52 | 5 | 14 | 10 | 8 |
| Wojślawice | 139 | 15 | 14 | 13 | 14 | 52 | 3 | 7 | 2 | 5 |
| Żmudź | 108 | 21 | 7 | 7 | 8 | 39 | - | 4 | 1 | 5 |
| HRUBIESZOWSKI..... | 3892 | 210 | 283 | 272 | 358 | 1556 | 91 | 278 | 135 | 295 |
| Gmina miejska Urban gmina | | | | | | | | | | |
| Hrubieszów | 1984 | 20 | 135 | 132 | 160 | 887 | 60 | 144 | 75 | 196 |
| Gminy wiejskie Rural gminas | | | | | | | | | | |
| Dołhobyczów..... | 245 | 27 | 15 | 15 | 33 | 82 | 6 | 6 | 4 | 10 |
| Horodło..... | 197 | 26 | 11 | 10 | 20 | 64 | 3 | 15 | 4 | 10 |
| Hrubieszów | 402 | 54 | 32 | 31 | 43 | 135 | 4 | 35 | 15 | 17 |
| Mircze..... | 297 | 35 | 15 | 13 | 30 | 106 | 7 | 24 | 6 | 14 |
| Trzeszczany | 192 | 9 | 14 | 13 | 29 | 60 | 4 | 14 | 5 | 19 |
| Uchanie | 179 | 10 | 25 | 24 | 7 | 64 | 2 | 15 | 7 | 8 |
| Werbkowice | 396 | 29 | 36 | 34 | 36 | 158 | 5 | 25 | 19 | 21 |
| KRASNOSTAWSKI | 3296 | 111 | 237 | 229 | 309 | 1142 | 72 | 262 | 125 | 287 |
| Gmina miejska Urban gmina | | | | | | | | | | |
| Krasnystaw | 1538 | 14 | 111 | 108 | 124 | 579 | 48 | 67 | 66 | 179 |

^a Bez osób prowadzących indywidualne gospodarstwa rolne.^a Excluding persons tending private farms.

TABL. 2 (68). **PODMIOTY GOSPODARKI NARODOWEJ^a WPISANE DO REJESTRU REGON WEDŁUG WYBRANYCH SEKCJI PKD W 2007 R. (cd.)**
Stan w dniu 31 XII
ENTITIES OF THE NATIONAL ECONOMY^a RECORDED IN THE REGON REGISTER BY SELECTED NACE SECTIONS IN 2007 (cont.)
As of 31 XII

| WYSZCZEGÓLNIENIE SPECIFICATION | Ogółem Grand total | W tym Of which | | | | | | | | |
|--|-----------------------|--|----------------------|--|---------------------------------------|--|--|---|--|--|
| | | rolnictwo, łowiectwo i leśnictwo agriculture, hunting and forestry | przemysł industry | | budowni- ctwo construc- tion | handel i naprawy ¹ trade and repair ¹ | hotele i restau- racje hotels and restau- rants | transport, gospodar- ka maga- zynowa i łączność transport, storage and communi- cation | pośred- nictwo finansowe financial interme- diation | obsługa nierucho- mości i firm ¹ real estate and busi- ness activities |
| | | | razem total | w tym przetwór- stwo przemys- łowe of which manufac- turing | | | | | | |
| PODREGION CHEŁM- SKO-ZAMOJSKI (cd.) SUBREGION (cont.) | | | | | | | | | | |
| POWIATY (cd.) POWIATS (cont.) | | | | | | | | | | |
| KRASNOSTAWSKI (dok.) | | | | | | | | | | |
| Gminy wiejskie Rural gminas | | | | | | | | | | |
| Fajstławice | 168 | 5 | 22 | 22 | 30 | 41 | 1 | 8 | 8 | 15 |
| Gorzków | 110 | 6 | 3 | 3 | 4 | 44 | 1 | 13 | 8 | 4 |
| Izbica | 355 | 23 | 28 | 27 | 33 | 137 | 4 | 40 | 8 | 18 |
| Krasnystaw | 322 | 17 | 27 | 25 | 35 | 87 | 2 | 47 | 18 | 23 |
| Kraśniczyn | 115 | 7 | 4 | 4 | 5 | 30 | - | 9 | 1 | 8 |
| Łopiennik Górny | 134 | 13 | 5 | 5 | 11 | 35 | 4 | 17 | 5 | 5 |
| Rudnik | 98 | 6 | 7 | 7 | 7 | 36 | - | 12 | 1 | 8 |
| Siennica Różana | 221 | 11 | 13 | 12 | 36 | 72 | 6 | 23 | 6 | 11 |
| Żółkiewka | 235 | 9 | 17 | 16 | 24 | 81 | 6 | 26 | 4 | 16 |
| TOMASZOWSKI | 6280 | 246 | 538 | 516 | 606 | 2483 | 159 | 396 | 211 | 538 |
| Gmina miejska Urban gmina | | | | | | | | | | |
| Tomaszów Lubelski | 3045 | 25 | 254 | 252 | 266 | 1291 | 84 | 182 | 100 | 362 |
| Gmina miejsko-wiejska Urban-rural gmina | | | | | | | | | | |
| Tyszowce | 356 | 18 | 26 | 24 | 36 | 148 | 8 | 21 | 16 | 14 |
| w tym miasto | 202 | 5 | 19 | 18 | 11 | 88 | 6 | 12 | 6 | 11 |
| of which urban area | | | | | | | | | | |
| Gminy wiejskie Rural gminas | | | | | | | | | | |
| Bełżec | 165 | 8 | 19 | 19 | 24 | 58 | 4 | 12 | 1 | 10 |
| Jarczów | 156 | 16 | 14 | 9 | 12 | 40 | 3 | 15 | 7 | 3 |
| Krynice | 181 | 8 | 18 | 18 | 10 | 71 | 7 | 17 | 11 | 6 |
| Lubycza Królewska | 331 | 35 | 19 | 19 | 40 | 113 | 10 | 16 | 12 | 26 |
| Łaszczów | 295 | 10 | 26 | 25 | 17 | 129 | 6 | 24 | 9 | 19 |
| Rachanie | 266 | 14 | 19 | 18 | 20 | 108 | 6 | 21 | 17 | 17 |
| Susiec | 424 | 47 | 49 | 48 | 64 | 129 | 11 | 19 | 7 | 24 |
| Tarnawatka | 170 | 8 | 18 | 16 | 19 | 70 | 2 | 7 | 3 | 11 |
| Telatyn | 197 | 17 | 12 | 9 | 10 | 63 | 5 | 17 | 8 | 19 |
| Tomaszów Lubelski | 503 | 18 | 52 | 47 | 67 | 210 | 11 | 31 | 16 | 18 |
| Ułhówek | 191 | 22 | 12 | 12 | 21 | 53 | 2 | 14 | 4 | 9 |

^a Bez osób prowadzących indywidualne gospodarstwa rolne.

^a Excluding persons tending private farms.

TABL. 2 (68). **PODMIOTY GOSPODARKI NARODOWEJ^a WPISANE DO REJESTRU REGON
WEDŁUG WYBRANYCH SEKCJI PKD W 2007 R. (cd.)**
Stan w dniu 31 XII
**ENTITIES OF THE NATIONAL ECONOMY^a RECORDED IN THE REGON REGISTER BY
SELECTED NACE SECTIONS IN 2007 (cont.)**
As of 31 XII

| WYSZCZEGÓLNIENIE SPECIFICATION | Ogółem Grand total | W tym Of which | | | | | | | | |
|--|-----------------------|--|----------------------|--|---------------------------------------|--|--|---|--|--|
| | | rolnictwo, łowiectwo i leśnictwo agriculture, hunting and forestry | przemysł industry | | budowni- ctwo construc- tion | handel i naprawy ¹ trade and repair ¹ | hotele i restaura- cje hotels and restau- rants | transport, gospodar- ka maga- zynowa i łączność transport, storage and communi- cation | pośred- nictwo finansowe financial interme- diation | obsługa nierucho- mości i firm ¹ real estate and busi- ness activities |
| | | | razem total | w tym przetwór- stwo przemys- łowe of which manufac- turing | | | | | | |
| PODREGION CHEŁM- SKO-ZAMOJSKI (cd.) SUBREGION (cont.) | | | | | | | | | | |
| POWIATY (cd.) POWIATS (cont.) | | | | | | | | | | |
| ZAMOJSKI | 5461 | 327 | 579 | 562 | 557 | 1933 | 179 | 445 | 158 | 320 |
| Gminy miejsko-wiejskie Urban-rural gminas | | | | | | | | | | |
| Krasnobród | 444 | 24 | 63 | 63 | 55 | 122 | 46 | 22 | 3 | 22 |
| w tym miasto | 278 | 10 | 29 | 29 | 35 | 72 | 44 | 10 | 2 | 14 |
| <i>of which urban area</i> | | | | | | | | | | |
| Szczepietki | 587 | 21 | 73 | 71 | 68 | 223 | 13 | 23 | 13 | 54 |
| w tym miasto | 365 | 9 | 41 | 39 | 30 | 156 | 10 | 12 | 7 | 34 |
| <i>of which urban area</i> | | | | | | | | | | |
| Zwierzyńc | 467 | 39 | 48 | 48 | 32 | 140 | 46 | 26 | 9 | 46 |
| w tym miasto | 301 | 9 | 22 | 22 | 15 | 91 | 43 | 12 | 6 | 41 |
| <i>of which urban area</i> | | | | | | | | | | |
| Gminy wiejskie Rural gminas | | | | | | | | | | |
| Adamów | 271 | 16 | 47 | 46 | 28 | 103 | 5 | 19 | 6 | 7 |
| Grabowiec | 162 | 9 | 12 | 11 | 11 | 61 | 3 | 11 | 8 | 5 |
| Komarów – Osada | 235 | 13 | 8 | 8 | 23 | 102 | 8 | 7 | 12 | 9 |
| Łabunie | 310 | 30 | 29 | 29 | 23 | 126 | 2 | 32 | 13 | 15 |
| Miączyn | 211 | 12 | 9 | 9 | 23 | 85 | 1 | 19 | 9 | 9 |
| Nielisz | 183 | 12 | 11 | 11 | 7 | 77 | 4 | 18 | 10 | 11 |
| Radecznicza | 244 | 9 | 26 | 26 | 25 | 85 | 2 | 23 | 6 | 11 |
| Sitno | 348 | 16 | 40 | 39 | 42 | 100 | 7 | 48 | 20 | 22 |
| Skierbieszów | 253 | 19 | 17 | 17 | 29 | 112 | 5 | 11 | 5 | 7 |
| Stary Zamość | 228 | 15 | 12 | 12 | 29 | 79 | 2 | 27 | 6 | 8 |
| Sułów | 178 | 5 | 26 | 15 | 11 | 57 | 4 | 15 | 5 | 8 |
| Zamość | 1340 | 87 | 158 | 157 | 151 | 461 | 31 | 144 | 33 | 86 |
| MIASTA NA PRAWACH POWIATU CITIES WITH POWIAT STATUS | | | | | | | | | | |
| CHEŁM | 5447 | 44 | 367 | 360 | 469 | 1864 | 171 | 435 | 266 | 818 |
| ZAMOŚĆ | 7664 | 92 | 516 | 500 | 634 | 3060 | 212 | 464 | 284 | 1066 |

^a Bez osób prowadzących indywidualne gospodarstwa rolne.

^a Excluding persons tending private farms.

TABL. 2 (68). **PODMIOTY GOSPODARKI NARODOWEJ^a WPISANE DO REJESTRU REGON WEDŁUG WYBRANYCH SEKCJI PKD W 2007 R. (cd.)**
Stan w dniu 31 XII
ENTITIES OF THE NATIONAL ECONOMY^a RECORDED IN THE REGON REGISTER BY SELECTED NACE SECTIONS IN 2007 (cont.)
As of 31 XII

| WYSZCZEGÓLNIENIE SPECIFICATION | Ogółem Grand total | W tym Of which | | | | | | | | |
|--|-----------------------|---|----------------------|--|---------------------------------------|--|--|--|--|--|
| | | rolnictwo, łowiectwo i leśnictwo agriculture, hunting and forestry | przemysł industry | | budowni- ctwo construc- tion | handel i naprawy ¹ trade and repair ¹ | hotele i restaura- cje hotels and restau- rants | transport, gospodar- ka maga- zynowa i łączność transport, storage and communi- cation | pośred- nictwo finansowe financial interme- diation | obsługa nierucho- mości i firm ¹ real estate and busi- ness activities |
| | | | razem total | w tym przetwór- stwo przemys- łowe of which manufac- turing | | | | | | |
| PODREGION LUBELSKI..... SUBREGION | 91174 | 1907 | 7851 | 7672 | 9134 | 30440 | 2462 | 6851 | 3613 | 12599 |
| POWIATY POWIATS | | | | | | | | | | |
| JANOWSKI | 3268 | 137 | 348 | 346 | 349 | 1184 | 134 | 204 | 103 | 215 |
| Gmina miejsko-wiejska Urban-rural gmina | | | | | | | | | | |
| Janów Lubelski | 1837 | 63 | 188 | 186 | 184 | 659 | 94 | 91 | 58 | 164 |
| w tym miasto | 1584 | 24 | 142 | 140 | 156 | 591 | 77 | 79 | 50 | 154 |
| of which urban area | | | | | | | | | | |
| Gminy wiejskie Rural gminas | | | | | | | | | | |
| Batorz | 168 | 3 | 17 | 17 | 22 | 59 | 5 | 16 | 6 | 8 |
| Chrzanów | 100 | 3 | 10 | 10 | 9 | 45 | 3 | 10 | - | - |
| Dzwola | 233 | 24 | 22 | 22 | 31 | 67 | 7 | 17 | 7 | 11 |
| Godziszów | 334 | 7 | 51 | 51 | 37 | 131 | 10 | 33 | 16 | 7 |
| Modliborzyce | 367 | 20 | 37 | 37 | 50 | 145 | 10 | 18 | 7 | 19 |
| Potok Wielki | 229 | 17 | 23 | 23 | 16 | 78 | 5 | 19 | 9 | 6 |
| KRAŚNICKI..... | 5417 | 171 | 504 | 495 | 563 | 1840 | 151 | 355 | 229 | 578 |
| Gmina miejska Urban gmina | | | | | | | | | | |
| Kraśnik | 2832 | 39 | 260 | 255 | 238 | 976 | 84 | 156 | 145 | 414 |
| Gmina miejsko-wiejska Urban-rural gmina | | | | | | | | | | |
| Annopol | 377 | 8 | 31 | 30 | 48 | 132 | 9 | 27 | 12 | 39 |
| w tym miasto | 211 | 2 | 13 | 12 | 23 | 83 | 6 | 12 | 7 | 22 |
| of which urban area | | | | | | | | | | |
| Gminy wiejskie Rural gminas | | | | | | | | | | |
| Dzierzkowice | 202 | 20 | 26 | 25 | 16 | 72 | 3 | 9 | 4 | 12 |
| Gościeradów | 318 | 34 | 21 | 21 | 48 | 98 | 12 | 20 | 8 | 21 |
| Kraśnik | 289 | 8 | 48 | 48 | 36 | 99 | 9 | 26 | 12 | 17 |
| Szastarka | 271 | 13 | 16 | 16 | 37 | 97 | 5 | 23 | 9 | 16 |
| Trzydnik Duży | 256 | 12 | 16 | 16 | 19 | 83 | 6 | 21 | 14 | 15 |
| Urzędów | 341 | 14 | 27 | 26 | 47 | 119 | 9 | 21 | 15 | 14 |
| Wilkołaz | 216 | 8 | 28 | 28 | 26 | 62 | 8 | 19 | 7 | 17 |
| Zakrzówek | 315 | 15 | 31 | 30 | 48 | 102 | 6 | 33 | 3 | 13 |
| LUBARTOWSKI..... | 5223 | 170 | 557 | 526 | 743 | 1761 | 141 | 288 | 152 | 501 |
| Gmina miejska Urban gmina | | | | | | | | | | |
| Lubartów | 2249 | 20 | 222 | 217 | 258 | 814 | 70 | 108 | 92 | 286 |

^a Bez osób prowadzących indywidualne gospodarstwa rolne.

^a Excluding persons tending private farms.

TABL. 2 (68). **PODMIOTY GOSPODARKI NARODOWEJ^a WPISANE DO REJESTRU REGON WEDŁUG WYBRANYCH SEKCJI PKD W 2007 R. (cd.)**

Stan w dniu 31 XII

ENTITIES OF THE NATIONAL ECONOMY^a RECORDED IN THE REGON REGISTER BY SELECTED NACE SECTIONS IN 2007 (cont.)
As of 31 XII

| WYSZCZEGÓLNIENIE SPECIFICATION | Ogółem Grand total | W tym Of which | | | | | | | | |
|---|-----------------------|---|----------------------|--|---------------------------------------|--|--|--|--|--|
| | | rolnictwo, łowiectwo i leśnictwo agriculture, hunting and forestry | przemysł industry | | budowni- ctwo construc- tion | handel i naprawy ¹ trade and repair ¹ | hotele i restau- racje hotels and restau- rants | transport, gospodar- ka maga- zynowa i łączność transport, storage and communi- cation | pośred- nictwo finansowe financial interme- diation | obsługa nierucho- mości i firm ¹ real estate and busi- ness activities |
| | | | razem total | w tym przetwó- rstwo przemys- łowe of which manufac- turing | | | | | | |
| PODREGION LUBELSKI (cd.) SUBREGION (cont.) | | | | | | | | | | |
| POWIATY (cd.) POWIATS (cont.) | | | | | | | | | | |
| LUBARTOWSKI (dok.) | | | | | | | | | | |
| Gminy miejsko-wiejskie Urban-rural gminas | | | | | | | | | | |
| Kock | 393 | 8 | 40 | 39 | 51 | 158 | 11 | 21 | 8 | 25 |
| w tym miasto | 310 | 4 | 36 | 35 | 30 | 131 | 9 | 14 | 8 | 21 |
| of which urban area | | | | | | | | | | |
| Ostrów Lubelski | 251 | 19 | 27 | 26 | 29 | 55 | 9 | 19 | 4 | 18 |
| w tym miasto | 158 | 8 | 9 | 8 | 12 | 39 | 7 | 15 | 3 | 14 |
| of which urban area | | | | | | | | | | |
| Gminy wiejskie Rural gminas | | | | | | | | | | |
| Abramów | 170 | 10 | 7 | 7 | 31 | 60 | 2 | 15 | 1 | 13 |
| Firlej | 203 | 14 | 17 | 16 | 29 | 59 | 8 | 15 | 5 | 10 |
| Jeziorzany | 132 | 11 | 8 | 8 | 18 | 45 | 4 | 3 | 6 | 7 |
| Kamionka | 357 | 13 | 39 | 35 | 67 | 118 | 7 | 23 | 2 | 32 |
| Lubartów | 495 | 22 | 85 | 77 | 75 | 172 | 11 | 22 | 15 | 36 |
| Michów | 256 | 15 | 28 | 27 | 39 | 87 | 7 | 20 | 9 | 14 |
| Niedźwiada | 232 | 6 | 32 | 30 | 39 | 71 | 4 | 17 | 4 | 17 |
| Ostrówek | 120 | 7 | 10 | 10 | 28 | 33 | 2 | 5 | 4 | 6 |
| Serniki | 212 | 10 | 30 | 24 | 46 | 51 | 4 | 13 | 1 | 26 |
| Uścimów | 153 | 15 | 12 | 10 | 33 | 38 | 2 | 7 | 1 | 11 |
| LUBELSKI | 7987 | 298 | 781 | 769 | 856 | 2707 | 176 | 772 | 260 | 834 |
| Gminy miejsko-wiejskie Urban-rural gminas | | | | | | | | | | |
| Bełżyce | 856 | 31 | 77 | 74 | 74 | 344 | 21 | 66 | 20 | 70 |
| w tym miasto | 582 | 10 | 49 | 46 | 46 | 245 | 18 | 36 | 15 | 52 |
| of which urban area | | | | | | | | | | |
| Bychawa | 658 | 15 | 58 | 58 | 45 | 222 | 18 | 78 | 19 | 82 |
| w tym miasto | 420 | 3 | 37 | 37 | 24 | 145 | 13 | 39 | 14 | 65 |
| of which urban area | | | | | | | | | | |
| Gminy wiejskie Rural gminas | | | | | | | | | | |
| Borzechów | 163 | 12 | 18 | 16 | 23 | 56 | - | 7 | 1 | 11 |
| Garbów | 445 | 10 | 33 | 33 | 58 | 149 | 15 | 67 | 11 | 43 |
| Głusk | 521 | 35 | 59 | 59 | 61 | 163 | 13 | 48 | 15 | 54 |
| Jablonna | 375 | 17 | 30 | 30 | 55 | 111 | 7 | 60 | 6 | 36 |
| Jastków | 846 | 34 | 72 | 71 | 80 | 288 | 18 | 83 | 37 | 106 |
| Konopnica | 833 | 31 | 106 | 106 | 98 | 268 | 15 | 65 | 19 | 106 |
| Krzczonów | 230 | 5 | 21 | 21 | 24 | 80 | 3 | 31 | 6 | 15 |

^a Bez osób prowadzących indywidualne gospodarstwa rolne.^a Excluding persons tending private farms.

TABL. 2 (68). **PODMIOTY GOSPODARKI NARODOWEJ^a WPISANE DO REJESTRU REGON WEDŁUG WYBRANYCH SEKCJI PKD W 2007 R. (cd.)**
Stan w dniu 31 XII
ENTITIES OF THE NATIONAL ECONOMY^a RECORDED IN THE REGON REGISTER BY SELECTED NACE SECTIONS IN 2007 (cont.)
As of 31 XII

| WYSZCZEGÓLNIENIE SPECIFICATION | Ogółem Grand total | W tym Of which | | | | | | | | |
|---|-----------------------|--|----------------------|--|---------------------------------------|--|--|---|--|--|
| | | rolnictwo, łowiectwo i leśnictwo agriculture, hunting and forestry | przemysł industry | | budowni- ctwo construc- tion | handel i naprawy ¹ trade and repair ¹ | hotele i restaura- cje hotels and restau- rants | transport, gospodar- ka maga- zynowa i łączność transport, storage and communi- cation | pośred- nictwo finansowe financial interme- diation | obsługa nierucho- mości i firm ¹ real estate and busi- ness activities |
| | | | razem total | w tym przetwór- stwo przemys- łowe of which manufac- turing | | | | | | |
| PODREGION LUBELSKI (cd.) SUBREGION (cont.) | | | | | | | | | | |
| POWIATY (cd.) POWIATS (cont.) | | | | | | | | | | |
| LUBELSKI (dok.) | | | | | | | | | | |
| Gminy wiejskie Rural gminas | | | | | | | | | | |
| Niedrzwica Duża | 592 | 21 | 71 | 71 | 53 | 215 | 12 | 35 | 23 | 61 |
| Niemce | 963 | 22 | 94 | 92 | 121 | 326 | 21 | 92 | 38 | 107 |
| Strzyżewice | 431 | 17 | 41 | 40 | 40 | 114 | 10 | 49 | 18 | 57 |
| Wojciechów | 225 | 20 | 19 | 18 | 29 | 70 | 7 | 18 | 8 | 13 |
| Wólka | 539 | 12 | 42 | 40 | 69 | 209 | 12 | 36 | 31 | 52 |
| Wysokie | 203 | 13 | 26 | 26 | 14 | 60 | 2 | 32 | 4 | 14 |
| Zakrzew | 107 | 3 | 14 | 14 | 12 | 32 | 2 | 5 | 4 | 7 |
| ŁĘCZYŃSKI | 2735 | 102 | 242 | 228 | 293 | 924 | 67 | 185 | 109 | 262 |
| Gmina miejsko-wiejska Urban-rural gmina | | | | | | | | | | |
| Łęczna | 1402 | 15 | 106 | 102 | 136 | 530 | 43 | 92 | 83 | 151 |
| w tym miasto | 1275 | 10 | 89 | 86 | 120 | 489 | 41 | 84 | 79 | 140 |
| <i>of which urban area</i> | | | | | | | | | | |
| Gminy wiejskie Rural gminas | | | | | | | | | | |
| Cyców | 284 | 22 | 34 | 33 | 47 | 94 | 4 | 13 | 8 | 11 |
| Ludwin | 171 | 2 | 23 | 22 | 24 | 47 | 3 | 9 | 1 | 8 |
| Milejów | 331 | 20 | 21 | 21 | 25 | 103 | 7 | 27 | 9 | 41 |
| Puchaczów | 288 | 16 | 35 | 30 | 34 | 82 | 6 | 28 | 5 | 23 |
| Spiczyn | 259 | 27 | 23 | 20 | 27 | 68 | 4 | 16 | 3 | 28 |
| ŁUKOWSKI | 6932 | 317 | 721 | 701 | 973 | 2502 | 119 | 543 | 181 | 495 |
| Gminy miejskie Urban gminas | | | | | | | | | | |
| Łuków | 3322 | 25 | 302 | 296 | 348 | 1370 | 72 | 234 | 118 | 333 |
| Stoczek Łukowski | 211 | 7 | 15 | 13 | 18 | 92 | 4 | 5 | 3 | 16 |
| Gminy wiejskie Rural gminas | | | | | | | | | | |
| Adamów | 275 | 20 | 59 | 59 | 40 | 79 | 4 | 6 | 5 | 8 |
| Krzywda | 550 | 35 | 77 | 74 | 121 | 177 | 10 | 24 | 17 | 23 |
| Łuków | 853 | 76 | 80 | 78 | 123 | 307 | 10 | 82 | 15 | 44 |
| Serokomla | 122 | 5 | 12 | 12 | 29 | 43 | 2 | 3 | 1 | 4 |
| Stanin | 465 | 58 | 26 | 25 | 87 | 115 | 3 | 80 | 3 | 31 |
| Stoczek Łukowski | 363 | 27 | 72 | 70 | 74 | 92 | 3 | 30 | 6 | 13 |
| Trzebieszów | 272 | 18 | 16 | 14 | 45 | 73 | 1 | 51 | 9 | 5 |
| Wojcieszków | 260 | 22 | 26 | 24 | 54 | 86 | 6 | 10 | 2 | 7 |
| Wola Mysłowska | 239 | 24 | 36 | 36 | 34 | 68 | 4 | 18 | 2 | 11 |

^a Bez osób prowadzących indywidualne gospodarstwa rolne.

^a Excluding persons tending private farms.

TABL. 2 (68). **PODMIOTY GOSPODARKI NARODOWEJ^a WPISANE DO REJESTRU REGON WEDŁUG WYBRANYCH SEKCJI PKD W 2007 R. (cd.)**

Stan w dniu 31 XII

ENTITIES OF THE NATIONAL ECONOMY^a RECORDED IN THE REGON REGISTER BY SELECTED NACE SECTIONS IN 2007 (cont.)
As of 31 XII

| WYSZCZEGÓLNIENIE SPECIFICATION | Ogółem Grand total | W tym Of which | | | | | | | | |
|---|-----------------------|--|----------------------|--|---------------------------------------|--|--|---|--|--|
| | | rolnictwo, łowiectwo i leśnictwo agriculture, hunting and forestry | przemysł industry | | budowni- ctwo construc- tion | handel i naprawy ¹ trade and repair ¹ | hotele i restaura- cje hotels and restau- rants | transport, gospodar- ka maga- zynowa i łączność transport, storage and communi- cation | pośred- nictwo finansowe financial interme- diation | obsługa nierucho- mości i firm ¹ real estate and busi- ness activities |
| | | | razem total | w tym przetwór- stwo przemys- łowe of which manufac- turing | | | | | | |
| PODREGION LUBELSKI (cd.) SUBREGION (cont.) | | | | | | | | | | |
| POWIATY (cd.) POWIATS (cont.) | | | | | | | | | | |
| OPOLSKI | 3400 | 136 | 260 | 250 | 278 | 1338 | 103 | 292 | 86 | 317 |
| Gminy miejsko-wiejskie Urban-rural gminas | | | | | | | | | | |
| Opole Lubelskie | 1222 | 48 | 84 | 79 | 86 | 494 | 33 | 111 | 25 | 125 |
| w tym miasto | 917 | 17 | 62 | 60 | 67 | 370 | 22 | 80 | 20 | 109 |
| of which urban area | | | | | | | | | | |
| Poniatowa | 915 | 14 | 71 | 69 | 75 | 366 | 29 | 74 | 27 | 109 |
| w tym miasto | 715 | 9 | 60 | 59 | 55 | 283 | 24 | 55 | 19 | 94 |
| of which urban area | | | | | | | | | | |
| Gminy wiejskie Rural gminas | | | | | | | | | | |
| Chodel | 413 | 12 | 40 | 39 | 58 | 163 | 7 | 32 | 5 | 36 |
| Józefów nad Wisłą | 276 | 10 | 26 | 26 | 17 | 106 | 6 | 27 | 15 | 15 |
| Karczewska | 206 | 10 | 14 | 13 | 27 | 57 | 11 | 9 | 9 | 21 |
| Łaziska | 185 | 16 | 13 | 12 | 9 | 90 | 4 | 19 | 1 | 4 |
| Wilków | 183 | 26 | 12 | 12 | 6 | 62 | 13 | 20 | 4 | 7 |
| PUŁAWSKI | 9486 | 198 | 779 | 759 | 929 | 3412 | 451 | 592 | 342 | 1149 |
| Gmina miejska Urban gmina | | | | | | | | | | |
| Puławy | 5180 | 42 | 332 | 327 | 442 | 1912 | 195 | 271 | 242 | 829 |
| Gminy miejsko-wiejskie Urban-rural gminas | | | | | | | | | | |
| Kazimierz Dolny | 648 | 9 | 43 | 42 | 65 | 186 | 118 | 56 | 9 | 45 |
| w tym miasto | 490 | 6 | 24 | 23 | 37 | 138 | 109 | 47 | 5 | 33 |
| of which urban area | | | | | | | | | | |
| Nalęczów | 777 | 14 | 48 | 47 | 74 | 246 | 49 | 69 | 23 | 85 |
| w tym miasto | 531 | 9 | 31 | 30 | 43 | 152 | 42 | 42 | 19 | 64 |
| of which urban area | | | | | | | | | | |
| Gminy wiejskie Rural gminas | | | | | | | | | | |
| Baranów | 195 | 10 | 20 | 20 | 27 | 65 | 5 | 11 | 5 | 17 |
| Janowiec | 273 | 17 | 36 | 34 | 26 | 104 | 11 | 19 | 4 | 16 |
| Końskowola | 483 | 29 | 48 | 47 | 62 | 181 | 18 | 31 | 11 | 32 |
| Kurów | 591 | 22 | 88 | 81 | 54 | 277 | 10 | 23 | 9 | 33 |
| Markuszów | 143 | 3 | 25 | 25 | 12 | 54 | 5 | 7 | 5 | 7 |
| Puławy | 632 | 19 | 79 | 77 | 89 | 225 | 23 | 59 | 18 | 39 |
| Wąwolnica | 281 | 7 | 31 | 30 | 37 | 87 | 11 | 30 | 10 | 24 |
| Żyrzyn | 283 | 26 | 29 | 29 | 41 | 75 | 6 | 16 | 6 | 22 |

^a Bez osób prowadzących indywidualne gospodarstwa rolne.^a Excluding persons tending private farms.

TABL. 2 (68). **PODMIOTY GOSPODARKI NARODOWEJ^a WPISANE DO REJESTRU REGON WEDŁUG WYBRANYCH SEKCJI PKD W 2007 R. (dok.)**
Stan w dniu 31 XII
ENTITIES OF THE NATIONAL ECONOMY^a RECORDED IN THE REGON REGISTER BY SELECTED NACE SECTIONS IN 2007 (cont.)
As of 31 XII

| WYSZCZEGÓLNIENIE SPECIFICATION | Ogółem Grand total | W tym Of which | | | | | | | | |
|--|-----------------------|--|----------------------|--|---------------------------------------|--|--|---|--|--|
| | | rolnictwo, łowiectwo i leśnictwo agriculture, hunting and forestry | przemysł industry | | budowni- ctwo construc- tion | handel i naprawy ¹ trade and repair ¹ | hotele i restaura- cje hotels and restau- rants | transport, gospodar- ka maga- zynowa i łączność transport, storage and communi- cation | pośred- nictwo finansowe financial interme- diation | obsługa nierucho- mości i firm ¹ real estate and busi- ness activities |
| | | | razem total | w tym przetwór- stwo przemys- łowe of which manufac- turing | | | | | | |
| PODREGION LUBELSKI (dok.) SUBREGION (cont.) | | | | | | | | | | |
| POWIATY (dok.) POWIATS (cont.) | | | | | | | | | | |
| RYCKI | 3609 | 87 | 345 | 335 | 434 | 1301 | 93 | 182 | 122 | 367 |
| Gmina miejska Urban gmina | | | | | | | | | | |
| Dęblin | 1221 | 9 | 100 | 97 | 101 | 418 | 49 | 60 | 57 | 169 |
| Gmina miejsko-wiejska Urban-rural gmina | | | | | | | | | | |
| Ryki | 1515 | 21 | 158 | 156 | 175 | 608 | 33 | 72 | 49 | 132 |
| w tym miasto | 1096 | 8 | 100 | 99 | 102 | 456 | 29 | 51 | 43 | 110 |
| of which urban area | | | | | | | | | | |
| Gminy wiejskie Rural gminas | | | | | | | | | | |
| Kłoczew | 275 | 17 | 30 | 27 | 57 | 85 | 1 | 16 | 7 | 18 |
| Nowodwór | 159 | 8 | 8 | 8 | 49 | 47 | 2 | 10 | 2 | 13 |
| Stężycza | 241 | 21 | 27 | 26 | 25 | 79 | 4 | 12 | 3 | 20 |
| Ułęż | 198 | 11 | 22 | 21 | 27 | 64 | 4 | 12 | 4 | 15 |
| ŚWIDNICKI | 4658 | 69 | 469 | 457 | 478 | 1572 | 136 | 291 | 201 | 634 |
| Gmina miejska Urban gmina | | | | | | | | | | |
| Świdnik | 3134 | 19 | 293 | 289 | 308 | 1023 | 93 | 169 | 154 | 532 |
| Gmina miejsko-wiejska Urban-rural gmina | | | | | | | | | | |
| Piaski | 573 | 19 | 74 | 69 | 50 | 211 | 17 | 50 | 18 | 39 |
| w tym miasto | 239 | 2 | 31 | 30 | 11 | 103 | 9 | 13 | 8 | 19 |
| of which urban area | | | | | | | | | | |
| Gminy wiejskie Rural gminas | | | | | | | | | | |
| Melgiew | 515 | 19 | 73 | 72 | 53 | 184 | 17 | 41 | 10 | 43 |
| Rybczewice | 104 | 6 | 7 | 7 | 11 | 35 | 1 | 3 | 5 | 2 |
| Trawniki | 332 | 6 | 22 | 20 | 56 | 119 | 8 | 28 | 14 | 18 |
| MIASTO NA PRAWACH POWIATU CITY WITH POWIAT STATUS | | | | | | | | | | |
| LUBLIN | 38459 | 222 | 2845 | 2806 | 3238 | 11899 | 891 | 3147 | 1828 | 7247 |

^a Bez osób prowadzących indywidualne gospodarstwa rolne.

^a Excluding persons tending private farms.

TABL. 3 (69). **SPÓŁKI HANDLOWE WEDŁUG FORM PRAWNYCH W 2007 R.**
Stan w dniu 31 XII
COMMERCIAL COMPANIES BY LEGAL STATUS IN 2007
As of 31 XII

| WYSZCZEGÓLNIENIE SPECIFICATION | Ogółem Grand total | Spółki kapitałowe Companies | | | Spółki osobowe Partnerships | |
|--|-----------------------|--------------------------------|------------------------|---|--------------------------------|--|
| | | razem total | akcyjne joint stock | z ograniczoną odpowiedzial- nością with limited liability | razem total | w tym jawne of which unlimited partnerships |
| WOJEWÓDZTWO VOIVODSHIP | 7649 | 6229 | 260 | 5969 | 1420 | 1301 |
| Podregion białskopodlaski Subregion | 851 | 721 | 22 | 699 | 130 | 124 |
| Powiaty: Powiats: | | | | | | |
| białski | 230 | 193 | 6 | 187 | 37 | 36 |
| parczewski | 63 | 55 | 1 | 54 | 8 | 8 |
| radzyński | 63 | 50 | 2 | 48 | 13 | 13 |
| włodawski | 80 | 69 | 1 | 68 | 11 | 10 |
| Miasto na prawach powiatu: City with powiat status: | | | | | | |
| Biała Podlaska | 415 | 354 | 12 | 342 | 61 | 57 |
| Podregion chełmsko-zamojski Subregion | 1480 | 1157 | 42 | 1115 | 323 | 307 |
| Powiaty: Powiats: | | | | | | |
| biłgorajski | 146 | 95 | 6 | 89 | 51 | 48 |
| chełmski | 96 | 77 | 2 | 75 | 19 | 19 |
| hrubieszowski | 68 | 46 | 2 | 44 | 22 | 22 |
| krasnostawski | 79 | 58 | 1 | 57 | 21 | 19 |
| tomaszowski | 165 | 113 | 3 | 110 | 52 | 50 |
| zamojski | 116 | 82 | 2 | 80 | 34 | 33 |
| Miasta na prawach powiatu: Cities with powiat status: | | | | | | |
| Chełm | 359 | 309 | 11 | 298 | 50 | 46 |
| Zamość | 451 | 377 | 15 | 362 | 74 | 70 |
| Podregion lubelski Subregion | 5318 | 4351 | 196 | 4155 | 967 | 870 |
| Powiaty: Powiats: | | | | | | |
| janowski | 81 | 57 | 1 | 56 | 24 | 23 |
| kraśnicki | 154 | 109 | 6 | 103 | 45 | 42 |
| lubartowski | 132 | 87 | 5 | 82 | 45 | 45 |
| lubelski | 321 | 224 | 11 | 213 | 97 | 94 |
| łęczyński | 110 | 80 | 7 | 73 | 30 | 27 |
| łukowski | 132 | 101 | 7 | 94 | 31 | 30 |
| opolski | 110 | 85 | 3 | 82 | 25 | 25 |
| puławski | 341 | 284 | 11 | 273 | 57 | 54 |
| rycki | 73 | 51 | 2 | 49 | 22 | 22 |
| świdnicki | 205 | 170 | 5 | 165 | 35 | 34 |
| Miasto na prawach powiatu: City with powiat status: | | | | | | |
| Lublin | 3659 | 3103 | 138 | 2965 | 556 | 474 |

TABL. 4 (70). OSOBY FIZYCZNE^a PROWADZĄCE DZIAŁALNOŚĆ GOSPODARCZĄ WEDŁUG WYBRANYCH SEKCJI PKD W 2007 R.
Stan w dniu 31 XII
NATURAL PERSONS^a CONDUCTING ECONOMIC ACTIVITY BY SELECTED NACE SECTIONS
IN 2007
As of 31 XII

| WYSZCZEGÓLNIENIE SPECIFICATION | Ogółem Total | W tym Of which | | | | | | |
|---|-----------------|---|-----------------------------|--|--|---|--|--|
| | | przetwórstwo przemysłowe manufacturing | budownictwo construction | handel i naprawy ^Δ trade and repair ^Δ | hotele i restauracje hotels and restaurants | transport, gospodarka magazynowa i łączność transport, storage and communication | pośrednictwo finansowe financial intermediation | obsługa nieruchomości i firm ^Δ real estate renting and business activities |
| WOJEWÓDZTWO .. VOIVODSHIP | 117088 | 9900 | 13545 | 43912 | 3181 | 10214 | 5439 | 13582 |
| PODREGION BIALSKOPODLASKI SUBREGION | 14245 | 1129 | 1893 | 5208 | 369 | 1201 | 659 | 1399 |
| POWIATY POWIATS | | | | | | | | |
| BIALSKI | 4407 | 363 | 621 | 1588 | 116 | 399 | 194 | 380 |
| Gminy miejskie Urban gminas | | | | | | | | |
| Międzyrzec Podlaski | 1155 | 84 | 150 | 446 | 31 | 100 | 58 | 102 |
| Terespol | 296 | 13 | 22 | 131 | 9 | 39 | 16 | 30 |
| Gminy wiejskie Rural gminas | | | | | | | | |
| Biała Podlaska | 608 | 58 | 79 | 214 | 12 | 58 | 26 | 65 |
| Drelów | 149 | 11 | 28 | 44 | 3 | 13 | 12 | 5 |
| Janów Podlaski | 231 | 16 | 42 | 85 | 7 | 17 | 9 | 18 |
| Kodeń | 92 | 10 | 14 | 40 | 4 | 2 | 3 | 9 |
| Konstantynów | 145 | 16 | 30 | 36 | 2 | 13 | 4 | 13 |
| Leśna Podlaska | 108 | 7 | 20 | 28 | 3 | 9 | 6 | 16 |
| Łomazy | 174 | 20 | 30 | 58 | 3 | 16 | 5 | 11 |
| Międzyrzec Podlaski | 368 | 30 | 72 | 116 | 5 | 35 | 9 | 14 |
| Piszczac | 233 | 16 | 28 | 86 | 8 | 24 | 7 | 26 |
| Rokitno | 67 | 8 | 6 | 28 | 1 | 4 | 2 | 5 |
| Rossosz | 96 | 14 | 13 | 29 | 6 | 8 | 5 | 5 |
| Sławatycze | 85 | 4 | 14 | 24 | 11 | 5 | 6 | 6 |
| Sosnowka | 52 | 7 | 10 | 12 | - | 3 | 2 | 2 |
| Terespol | 160 | 9 | 15 | 62 | 4 | 20 | 9 | 25 |
| Tuczna | 83 | 10 | 13 | 28 | 2 | 5 | 5 | 6 |
| Wisznice | 185 | 22 | 17 | 72 | 5 | 16 | 6 | 12 |
| Zalesie | 120 | 8 | 18 | 49 | - | 12 | 4 | 10 |
| PARCZEWSKI | 1436 | 153 | 166 | 577 | 47 | 85 | 50 | 113 |
| Gmina miejsko-wiejska Urban-rural gmina | | | | | | | | |
| Parczew | 831 | 80 | 85 | 340 | 25 | 49 | 32 | 70 |
| w tym miasto | 715 | 60 | 70 | 297 | 21 | 38 | 29 | 66 |
| of which urban area | | | | | | | | |
| Gminy wiejskie Rural gminas | | | | | | | | |
| Dębowa Kłoda | 157 | 21 | 19 | 55 | 11 | 10 | 3 | 10 |
| Jabłoń | 91 | 12 | 8 | 25 | 4 | 7 | 6 | 7 |
| Milanów | 100 | 20 | 16 | 38 | 1 | 7 | 1 | 4 |
| Podedwórze | 52 | 6 | 5 | 22 | 1 | 1 | 2 | 5 |
| Siemień | 122 | 6 | 28 | 56 | 3 | 6 | 4 | 9 |
| Sosnowica | 83 | 8 | 5 | 41 | 2 | 5 | 2 | 8 |

^a Bez osób prowadzących indywidualne gospodarstwa rolne.

^a Excluding persons tending private farms.

TABL. 4 (70). OSOBY FIZYCZNE^a PROWADZĄCE DZIAŁALNOŚĆ GOSPODARCZĄ WEDŁUG WYBRANYCH SEKCJI PKD W 2007 R. (cd.)
Stan w dniu 31 XII
NATURAL PERSONS^a CONDUCTING ECONOMIC ACTIVITY BY SELECTED NACE SECTIONS
IN 2007 (cont.)
As of 31 XII

| WYSZCZEGÓLNIENIE SPECIFICATION | Ogółem Total | W tym Of which | | | | | | |
|--|-----------------|---|-----------------------------|--|--|---|---|---|
| | | przetwórstwo przemysłowe manufac- turing | budownictwo construction | handel i naprawy [^] trade and repair [^] | hotele i restauracje hotels and restaurants | transport, gospodarka magazynowa i łączność transport, storage and communica- tion | pośrednictwo finansowe financial intermedia- tion | obsługa nieruchomo- ści i firm [^] real estate renting and business activities |
| PODREGION BIALSKO- PODLASKI (dok.) SUBREGION (cont.) | | | | | | | | |
| POWIATY (dok.) POWIATS (cont.) | | | | | | | | |
| RADZYŃSKI | 2795 | 225 | 500 | 1016 | 47 | 222 | 111 | 191 |
| Gmina miejska Urban gmina | | | | | | | | |
| Radzyń Podlaski | 1059 | 67 | 122 | 404 | 26 | 65 | 56 | 101 |
| Gminy wiejskie Rural gminas | | | | | | | | |
| Borki | 225 | 18 | 81 | 63 | 2 | 8 | 5 | 16 |
| Czemierniki | 167 | 18 | 36 | 53 | 3 | 16 | 3 | 11 |
| Kąkolewnica Wschodnia | 405 | 28 | 102 | 126 | 5 | 59 | 9 | 22 |
| Komarówka Podlaska | 115 | 14 | 20 | 29 | 3 | 3 | 11 | 7 |
| Radzyń Podlaski | 363 | 36 | 77 | 145 | 4 | 33 | 12 | 10 |
| Ulan-Majorat | 191 | 17 | 38 | 65 | - | 25 | 10 | 8 |
| Wohyń | 270 | 27 | 24 | 131 | 4 | 13 | 5 | 16 |
| WŁODAWSKI..... | 1740 | 148 | 237 | 626 | 78 | 98 | 62 | 196 |
| Gmina miejska Urban gmina | | | | | | | | |
| Włodawa | 959 | 68 | 117 | 352 | 47 | 47 | 39 | 133 |
| Gminy wiejskie Rural gminas | | | | | | | | |
| Hanna | 108 | 13 | 10 | 44 | 3 | 7 | 5 | 14 |
| Hańsk | 121 | 12 | 32 | 40 | 6 | 8 | 5 | 2 |
| Stary Brus | 65 | 7 | 6 | 17 | 1 | 2 | 1 | 7 |
| Urszulin | 129 | 4 | 16 | 59 | 4 | 9 | 4 | 7 |
| Włodawa | 179 | 12 | 31 | 59 | 13 | 14 | 5 | 19 |
| Wola Uhruska | 103 | 15 | 17 | 32 | 4 | 6 | 2 | 10 |
| Wyryki | 76 | 17 | 8 | 23 | - | 5 | 1 | 4 |
| MIASTO NA PRAWACH POWIATU CITY WITH POWIAT STATUS | | | | | | | | |
| BIAŁA PODLASKA..... | 3867 | 240 | 369 | 1401 | 81 | 397 | 242 | 519 |
| PODREGION CHEŁMSKO-ZAMOJSKI SUBREGION | 32729 | 2952 | 3643 | 13532 | 917 | 2721 | 1407 | 2920 |
| POWIATY POWIATS | | | | | | | | |
| BIŁGORAJSKI | 5365 | 743 | 659 | 2149 | 108 | 419 | 190 | 390 |
| Gmina miejska Urban gmina | | | | | | | | |
| Biłgoraj | 2265 | 297 | 199 | 933 | 54 | 125 | 105 | 229 |

^a Bez osób prowadzących indywidualne gospodarstwa rolne.

^a Excluding persons tending private farms.

TABL. 4 (70). OSOBY FIZYCZNE^a PROWADZĄCE DZIAŁALNOŚĆ GOSPODARCZĄ WEDŁUG WYBRANYCH SEKCJI PKD W 2007 R. (cd.)
Stan w dniu 31 XII
NATURAL PERSONS^a CONDUCTING ECONOMIC ACTIVITY BY SELECTED NACE SECTIONS
IN 2007 (cont.)
As of 31 XII

| WYSZCZEGÓLNIENIE SPECIFICATION | Ogółem Total | W tym Of which | | | | | | |
|--|-----------------|---|-----------------------------|--|--|---|---|---|
| | | przetwórstwo przemysłowe manufac- turing | budownictwo construction | handel i naprawy ^Δ trade and repair ^Δ | hotele i restauracje hotels and restaurants | transport, gospodarka magazynowa i łączność transport, storage and communica- tion | pośrednictwo finansowe financial intermedia- tion | obsługa nieruchomo- ści i firm ^Δ real estate renting and business activities |
| PODREGION CHEŁM- SKO-ZAMOJSKI (cd.) SUBREGION (cont.) | | | | | | | | |
| POWIATY (cd.) POWIATS (cont.) | | | | | | | | |
| BIŁGORAJSKI (dok.) | | | | | | | | |
| Gminy miejsko-wiejskie Urban-rural gminas | | | | | | | | |
| Frampol | 231 | 29 | 24 | 100 | 4 | 22 | 8 | 18 |
| w tym miasto | 91 | 9 | 5 | 39 | 3 | 6 | 3 | 9 |
| of which urban area | | | | | | | | |
| Józefów | 377 | 40 | 46 | 149 | 9 | 43 | 15 | 19 |
| w tym miasto | 203 | 21 | 25 | 82 | 8 | 14 | 9 | 12 |
| of which urban area | | | | | | | | |
| Tarnogród | 334 | 39 | 64 | 120 | 5 | 23 | 12 | 20 |
| w tym miasto | 224 | 16 | 36 | 95 | 3 | 11 | 10 | 19 |
| of which urban area | | | | | | | | |
| Gminy wiejskie Rural gminas | | | | | | | | |
| Aleksandrów | 120 | 19 | 26 | 42 | 1 | 10 | 3 | 4 |
| Biłgoraj | 578 | 127 | 85 | 198 | 8 | 48 | 16 | 31 |
| Biszczka | 167 | 12 | 25 | 83 | - | 17 | 5 | 3 |
| Goraj | 137 | 10 | 18 | 80 | 4 | 7 | 5 | 3 |
| Księżpól | 320 | 71 | 37 | 116 | 9 | 37 | 7 | 19 |
| Łukowa | 154 | 23 | 11 | 66 | - | 25 | 2 | 7 |
| Obsza | 84 | 7 | 9 | 39 | 2 | 3 | 3 | 4 |
| Potok Górny | 162 | 10 | 71 | 41 | 2 | 12 | 2 | 7 |
| Tereszpol | 174 | 32 | 30 | 57 | 1 | 22 | 1 | 10 |
| Turobin | 262 | 27 | 14 | 125 | 9 | 25 | 6 | 16 |
| CHEŁMSKI | 2245 | 216 | 329 | 891 | 60 | 192 | 96 | 131 |
| Gmina miejska Urban gmina | | | | | | | | |
| Rejowiec Fabryczny | 147 | 14 | 21 | 55 | 4 | 5 | 7 | 23 |
| Gminy wiejskie Rural gminas | | | | | | | | |
| Białopole | 83 | 5 | 10 | 25 | 2 | 3 | 8 | 4 |
| Chełm | 528 | 45 | 83 | 224 | 16 | 60 | 18 | 31 |
| Dorohusk | 179 | 15 | 27 | 90 | 5 | 7 | 4 | 7 |
| Dubienka | 67 | 5 | 9 | 27 | - | 2 | 2 | 9 |
| Kamień | 126 | 16 | 26 | 41 | 4 | 11 | 7 | 5 |
| Leśnowice | 110 | 17 | 13 | 37 | 2 | 10 | 7 | 3 |
| Rejowiec | 173 | 23 | 16 | 72 | 3 | 20 | 6 | 14 |
| Rejowiec Fabryczny | 83 | 19 | 9 | 30 | 1 | 10 | 2 | 5 |
| Ruda-Huta | 91 | 12 | 17 | 28 | 3 | 8 | 2 | 5 |
| Sawin | 178 | 13 | 25 | 68 | 5 | 13 | 11 | 6 |
| Siedliszcze | 166 | 5 | 33 | 65 | 7 | 19 | 10 | 9 |
| Wierzbica | 124 | 9 | 18 | 46 | 5 | 13 | 10 | 3 |
| Wojślawice | 109 | 13 | 14 | 47 | 3 | 7 | 1 | 3 |
| Żmudź | 81 | 5 | 8 | 36 | - | 4 | 1 | 4 |

^a Bez osób prowadzących indywidualne gospodarstwa rolne.

^a Excluding persons tending private farms.

TABL. 4 (70). OSOBY FIZYCZNE^a PROWADZĄCE DZIAŁALNOŚĆ GOSPODARCZĄ WEDŁUG WYBRANYCH SEKCJI PKD W 2007 R. (cd.)
Stan w dniu 31 XII
NATURAL PERSONS^a CONDUCTING ECONOMIC ACTIVITY BY SELECTED NACE SECTIONS
IN 2007 (cont.)
As of 31 XII

| WYSZCZEGÓLNIENIE SPECIFICATION | Ogółem Total | W tym Of which | | | | | | |
|--|-----------------|---|-----------------------------|--|--|---|---|---|
| | | przetwórstwo przemysłowe manufac- turing | budownictwo construction | handel i naprawy ^Δ trade and repair ^Δ | hotele i restauracje hotels and restaurants | transport, gospodarka magazynowa i łączność transport, storage and communica- tion | pośrednictwo finansowe financial intermedia- tion | obsługa nieruchomo- ści i firm ^Δ real estate renting and business activities |
| PODREGION CHEŁM- SKO-ZAMOJSKI (cd.) SUBREGION (cont.) | | | | | | | | |
| POWIATY (cd.) POWIATS (cont.) | | | | | | | | |
| HRUBIESZOWSKI..... | 3042 | 237 | 330 | 1396 | 72 | 268 | 133 | 191 |
| Gmina miejska Urban gmina | | | | | | | | |
| Hrubieszów | 1588 | 115 | 138 | 775 | 44 | 137 | 75 | 122 |
| Gminy wiejskie Rural gminas | | | | | | | | |
| Dołhobyczów..... | 176 | 15 | 32 | 78 | 6 | 5 | 3 | 8 |
| Horodło..... | 138 | 7 | 19 | 58 | 3 | 14 | 4 | 7 |
| Hrubieszów | 323 | 29 | 43 | 130 | 3 | 35 | 15 | 15 |
| Mircze..... | 226 | 12 | 30 | 99 | 6 | 23 | 6 | 11 |
| Trzeszczany..... | 146 | 11 | 28 | 56 | 3 | 14 | 5 | 8 |
| Uchanie..... | 133 | 19 | 6 | 58 | 2 | 15 | 7 | 7 |
| Werbkowice | 312 | 29 | 34 | 142 | 5 | 25 | 18 | 13 |
| KRASNOSTAWSKI | 2508 | 187 | 295 | 1002 | 64 | 246 | 120 | 219 |
| Gmina miejska Urban gmina | | | | | | | | |
| Krasnystaw | 1193 | 82 | 117 | 492 | 42 | 62 | 64 | 133 |
| Gminy wiejskie Rural gminas | | | | | | | | |
| Fajstowice | 121 | 19 | 30 | 29 | 1 | 6 | 8 | 13 |
| Gorzków..... | 83 | 3 | 3 | 42 | 1 | 12 | 7 | 2 |
| Izbica..... | 280 | 26 | 32 | 127 | 4 | 38 | 7 | 15 |
| Krasnystaw | 253 | 21 | 31 | 81 | 2 | 45 | 18 | 20 |
| Kraśniczyn..... | 58 | 2 | 5 | 25 | - | 9 | 1 | 5 |
| Łopiennik Górny..... | 94 | 4 | 11 | 33 | 3 | 16 | 5 | 3 |
| Rudnik..... | 75 | 7 | 7 | 34 | - | 11 | - | 6 |
| Siennica Różana..... | 174 | 9 | 35 | 66 | 6 | 22 | 6 | 11 |
| Żółkiewka | 177 | 14 | 24 | 73 | 5 | 25 | 4 | 11 |
| TOMASZOWSKI | 5023 | 434 | 569 | 2209 | 135 | 362 | 205 | 431 |
| Gmina miejska Urban gmina | | | | | | | | |
| Tomaszów Lubelski | 2520 | 213 | 236 | 1115 | 70 | 156 | 98 | 285 |
| Gmina miejsko-wiejska Urban-rural gmina | | | | | | | | |
| Tyszowce | 288 | 22 | 36 | 136 | 7 | 18 | 16 | 11 |
| w tym miasto | 158 | 16 | 11 | 76 | 5 | 11 | 6 | 8 |
| of which urban area | | | | | | | | |

^a Bez osób prowadzących indywidualne gospodarstwa rolne.

^a Excluding persons tending private farms.

TABL. 4 (70). OSOBY FIZYCZNE^a PROWADZĄCE DZIAŁALNOŚĆ GOSPODARCZĄ WEDŁUG WYBRANYCH SEKCJI PKD W 2007 R. (cd.)
Stan w dniu 31 XII
NATURAL PERSONS^a CONDUCTING ECONOMIC ACTIVITY BY SELECTED NACE SECTIONS
IN 2007 (cont.)
As of 31 XII

| WYSZCZEGÓLNIENIE SPECIFICATION | Ogółem Total | W tym Of which | | | | | | |
|--|-----------------|---|-----------------------------|--|--|---|---|---|
| | | przetwórstwo przemysłowe manufac- turing | budownictwo construction | handel i naprawy ^Δ trade and repair ^Δ | hotele i restauracje hotels and restaurants | transport, gospodarka magazynowa i łączność transport, storage and communica- tion | pośrednictwo finansowe financial intermedia- tion | obsługa nieruchomo- ści i firm ^Δ real estate renting and business activities |
| PODREGION CHEŁM- SKO-ZAMOJSKI (dok.) SUBREGION (cont.) | | | | | | | | |
| POWIATY (dok.) POWIATS (cont.) | | | | | | | | |
| TOMASZOWSKI (dok.) | | | | | | | | |
| Gminy wiejskie <i>Rural gminas</i> | | | | | | | | |
| Bełzec | 124 | 13 | 23 | 50 | 3 | 11 | 1 | 8 |
| Jarczów | 103 | 8 | 12 | 35 | 3 | 14 | 7 | 1 |
| Krynice | 138 | 14 | 10 | 66 | 5 | 17 | 11 | 5 |
| Lubycza Królewska | 228 | 17 | 37 | 96 | 7 | 16 | 10 | 17 |
| Łaszczów | 233 | 17 | 17 | 120 | 5 | 22 | 8 | 19 |
| Rachanie | 222 | 17 | 20 | 103 | 5 | 21 | 17 | 15 |
| Susiec | 339 | 41 | 62 | 122 | 11 | 19 | 7 | 21 |
| Tarnawatka | 132 | 13 | 19 | 66 | 1 | 7 | 3 | 10 |
| Telatyn | 143 | 9 | 10 | 56 | 5 | 17 | 8 | 13 |
| Tomaszów Lubelski | 415 | 39 | 66 | 193 | 11 | 31 | 15 | 17 |
| Ulhówek | 138 | 11 | 21 | 51 | 2 | 13 | 4 | 9 |
| ZAMOJSKI | 4415 | 476 | 527 | 1792 | 163 | 421 | 153 | 267 |
| Gminy miejsko-wiejskie <i>Urban-rural gminas</i> | | | | | | | | |
| Krasnobród | 353 | 55 | 52 | 114 | 41 | 22 | 3 | 20 |
| w tym miasto | 218 | 26 | 32 | 64 | 39 | 10 | 2 | 13 |
| <i>of which urban area</i> | | | | | | | | |
| Szczebrzeszyn | 464 | 56 | 61 | 205 | 13 | 22 | 12 | 43 |
| w tym miasto | 287 | 31 | 27 | 142 | 10 | 12 | 6 | 26 |
| <i>of which urban area</i> | | | | | | | | |
| Zwierzyniec | 364 | 41 | 29 | 125 | 43 | 25 | 9 | 29 |
| w tym miasto | 220 | 18 | 12 | 77 | 40 | 11 | 6 | 24 |
| <i>of which urban area</i> | | | | | | | | |
| Gminy wiejskie <i>Rural gminas</i> | | | | | | | | |
| Adamów | 214 | 35 | 27 | 100 | 5 | 18 | 6 | 6 |
| Grabowiec | 120 | 10 | 11 | 58 | 3 | 11 | 8 | 4 |
| Komarów - Osada | 182 | 6 | 23 | 97 | 6 | 7 | 11 | 9 |
| Łabunie | 262 | 26 | 23 | 118 | 1 | 30 | 12 | 13 |
| Miączyn | 158 | 9 | 22 | 80 | - | 19 | 9 | 5 |
| Nielisz | 140 | 11 | 7 | 68 | 3 | 18 | 9 | 11 |
| Radecznicza | 183 | 23 | 23 | 78 | 1 | 21 | 6 | 9 |
| Sitno | 300 | 34 | 41 | 97 | 6 | 47 | 20 | 21 |
| Skierbieszów | 202 | 17 | 29 | 106 | 5 | 11 | 4 | 5 |
| Stary Zamość | 187 | 10 | 28 | 73 | 2 | 26 | 6 | 7 |
| Sułów | 133 | 14 | 9 | 54 | 4 | 15 | 5 | 6 |
| Zamość | 1153 | 129 | 142 | 419 | 30 | 129 | 33 | 79 |
| MIASTA NA PRAWACH POWIATU CITIES WITH POWIAT STATUS | | | | | | | | |
| CHEŁM | 4209 | 271 | 400 | 1579 | 156 | 395 | 252 | 523 |
| ZAMOŚĆ | 5922 | 388 | 534 | 2514 | 159 | 418 | 258 | 768 |

^a Bez osób prowadzących indywidualne gospodarstwa rolne.

^a Excluding persons tending private farms.

TABL. 4 (70). OSOBY FIZYCZNE^a PROWADZĄCE DZIAŁALNOŚĆ GOSPODARCZĄ WEDŁUG WYBRANYCH SEKCJI PKD W 2007 R. (cd.)
Stan w dniu 31 XII
NATURAL PERSONS^a CONDUCTING ECONOMIC ACTIVITY BY SELECTED NACE SECTIONS
IN 2007 (cont.)
As of 31 XII

| WYSZCZEGÓLNIENIE SPECIFICATION | Ogółem Total | W tym Of which | | | | | | |
|--|-----------------|---|-----------------------------|--|--|---|---|---|
| | | przetwórstwo przemysłowe manufac- turing | budownictwo construction | handel i naprawy [^] trade and repair ¹ | hotele i restauracje hotels and restaurants | transport, gospodarka magazynowa i łączność transport, storage and communica- tion | pośrednictwo finansowe financial intermedia- tion | obsługa nieruchomo- ści i firm [^] real estate renting and business activities |
| PODREGION LUBELSKI..... | 70114 | 5819 | 8009 | 25172 | 1895 | 6292 | 3373 | 9263 |
| SUBREGION | | | | | | | | |
| POWIATY POWIATS | | | | | | | | |
| JANOWSKI | 2558 | 278 | 331 | 1022 | 111 | 190 | 96 | 176 |
| Gmina miejsko-wiejska Urban-rural gmina | | | | | | | | |
| Janów Lubelski | 1457 | 149 | 171 | 547 | 78 | 83 | 52 | 133 |
| w tym miasto | 1235 | 107 | 144 | 483 | 62 | 72 | 44 | 123 |
| of which urban area | | | | | | | | |
| Gminy wiejskie Rural gminas | | | | | | | | |
| Batorz | 120 | 11 | 20 | 50 | 4 | 16 | 6 | 5 |
| Chrzanów | 76 | 10 | 9 | 39 | 3 | 10 | - | - |
| Dzwola | 180 | 19 | 31 | 65 | 6 | 16 | 7 | 10 |
| Godziszów | 276 | 44 | 37 | 119 | 10 | 31 | 16 | 7 |
| Modliborzycze | 286 | 29 | 47 | 130 | 7 | 17 | 6 | 17 |
| Potok Wielki | 163 | 16 | 16 | 72 | 3 | 17 | 9 | 4 |
| KRAŚNICKI..... | 4150 | 381 | 512 | 1596 | 124 | 304 | 216 | 392 |
| Gmina miejska Urban gmina | | | | | | | | |
| Kraśnik | 2128 | 187 | 203 | 813 | 66 | 117 | 133 | 250 |
| Gmina miejsko-wiejska Urban-rural gmina | | | | | | | | |
| Annapol | 295 | 22 | 44 | 121 | 8 | 26 | 12 | 32 |
| w tym miasto | 159 | 7 | 19 | 75 | 6 | 11 | 7 | 15 |
| of which urban area | | | | | | | | |
| Gminy wiejskie Rural gminas | | | | | | | | |
| Dzierzkowice | 159 | 21 | 14 | 66 | 3 | 9 | 4 | 12 |
| Gościeradów | 246 | 18 | 46 | 92 | 10 | 19 | 8 | 14 |
| Kraśnik | 229 | 28 | 34 | 88 | 7 | 21 | 12 | 16 |
| Szastarka | 228 | 14 | 37 | 94 | 5 | 22 | 9 | 14 |
| Trzydnik Duży | 188 | 16 | 19 | 73 | 6 | 20 | 14 | 14 |
| Urzędów | 257 | 22 | 44 | 104 | 7 | 20 | 14 | 12 |
| Wilkołaz | 175 | 25 | 26 | 55 | 7 | 19 | 7 | 16 |
| Zakrzówek | 245 | 28 | 45 | 90 | 5 | 31 | 3 | 12 |
| LUBARTOWSKI..... | 4173 | 433 | 702 | 1552 | 109 | 275 | 149 | 399 |
| Gmina miejska Urban gmina | | | | | | | | |
| Lubartów | 1829 | 171 | 232 | 688 | 53 | 102 | 91 | 226 |

^a Bez osób prowadzących indywidualne gospodarstwa rolne.

^a Excluding persons tending private farms.

TABL. 4 (70). **OSOBY FIZYCZNE^a PROWADZĄCE DZIAŁALNOŚĆ GOSPODARCZĄ WEDŁUG WYBRANYCH SEKCJI PKD W 2007 R. (cd.)**
Stan w dniu 31 XII
NATURAL PERSONS^a CONDUCTING ECONOMIC ACTIVITY BY SELECTED NACE SECTIONS
IN 2007 (cont.)
As of 31 XII

| WYSZCZEGÓLNIENIE SPECIFICATION | Ogółem Total | W tym Of which | | | | | | |
|---|-----------------|---|-----------------------------|--|--|---|---|---|
| | | przetwórstwo przemysłowe manufac- turing | budownictwo construction | handel i naprawy ^Δ trade and repair ^Δ | hotele i restauracje hotels and restaurants | transport, gospodarka magazynowa i łączność transport, storage and communica- tion | pośrednictwo finansowe financial intermedia- tion | obsługa nieruchomo- ści i firm ^Δ real estate renting and business activities |
| PODREGION LUBELSKI (cd.) SUBREGION (cont.) | | | | | | | | |
| POWIATY (cd.) POWIATS (cont.) | | | | | | | | |
| LUBARTOWSKI (dok.) | | | | | | | | |
| Gminy miejsko-wiejskie Urban-rural gminas | | | | | | | | |
| Kock | 321 | 30 | 51 | 146 | 10 | 20 | 7 | 21 |
| w tym miasto | 253 | 27 | 30 | 119 | 8 | 14 | 7 | 17 |
| <i>of which urban area</i> | | | | | | | | |
| Ostrów Lubelski | 180 | 23 | 27 | 48 | 9 | 18 | 4 | 13 |
| w tym miasto | 106 | 6 | 10 | 32 | 7 | 14 | 3 | 9 |
| <i>of which urban area</i> | | | | | | | | |
| Gminy wiejskie Rural gminas | | | | | | | | |
| Abramów | 140 | 7 | 30 | 57 | 2 | 14 | 1 | 12 |
| Firlej | 156 | 13 | 28 | 55 | 7 | 14 | 5 | 9 |
| Jeziorzany | 97 | 6 | 18 | 43 | 4 | 3 | 6 | 3 |
| Kamionka | 278 | 27 | 66 | 106 | 4 | 21 | 2 | 26 |
| Lubartów | 406 | 67 | 74 | 150 | 6 | 21 | 15 | 30 |
| Michów | 211 | 20 | 35 | 81 | 6 | 20 | 9 | 11 |
| Niedźwiada | 182 | 28 | 38 | 67 | 2 | 17 | 3 | 14 |
| Ostrówek | 89 | 9 | 25 | 31 | 2 | 5 | 4 | 5 |
| Serniki | 180 | 24 | 46 | 47 | 4 | 13 | 1 | 25 |
| Uścimów | 104 | 8 | 32 | 33 | - | 7 | 1 | 4 |
| LUBELSKI | 6327 | 576 | 796 | 2344 | 137 | 725 | 252 | 697 |
| Gminy miejsko-wiejskie Urban-rural gminas | | | | | | | | |
| Bełżyce | 661 | 59 | 68 | 304 | 15 | 58 | 20 | 48 |
| w tym miasto | 443 | 36 | 42 | 214 | 13 | 32 | 15 | 33 |
| <i>of which urban area</i> | | | | | | | | |
| Bychawa | 506 | 47 | 43 | 198 | 17 | 72 | 18 | 56 |
| w tym miasto | 317 | 29 | 22 | 127 | 12 | 34 | 13 | 41 |
| <i>of which urban area</i> | | | | | | | | |
| Gminy wiejskie Rural gminas | | | | | | | | |
| Borzechów | 129 | 14 | 23 | 53 | - | 7 | 1 | 11 |
| Garbów | 359 | 24 | 54 | 130 | 14 | 62 | 11 | 35 |
| Głusk | 424 | 43 | 56 | 131 | 12 | 46 | 15 | 47 |
| Jabłonna | 309 | 23 | 51 | 97 | 4 | 59 | 6 | 34 |
| Jastków | 698 | 52 | 73 | 251 | 11 | 77 | 37 | 90 |
| Konopnica | 683 | 78 | 86 | 224 | 9 | 61 | 19 | 94 |
| Krzczonów | 172 | 19 | 24 | 70 | 2 | 31 | 6 | 11 |

^a Bez osób prowadzących indywidualne gospodarstwa rolne.

^a Excluding persons tending private farms.

TABL. 4 (70). OSOBY FIZYCZNE^a PROWADZĄCE DZIAŁALNOŚĆ GOSPODARCZĄ WEDŁUG WYBRANYCH SEKCJI PKD W 2007 R. (cd.)
Stan w dniu 31 XII
NATURAL PERSONS^a CONDUCTING ECONOMIC ACTIVITY BY SELECTED NACE SECTIONS
IN 2007 (cont.)
As of 31 XII

| WYSZCZEGÓLNIENIE SPECIFICATION | Ogółem Total | W tym Of which | | | | | | |
|---|-----------------|---|-----------------------------|--|--|---|---|---|
| | | przetwórstwo przemysłowe manufac- turing | budownictwo construction | handel i naprawy ^Δ trade and repair ^Δ | hotele i restauracje hotels and restaurants | transport, gospodarka magazynowa i łączność transport, storage and communica- tion | pośrednictwo finansowe financial intermedia- tion | obsługa nieruchomo- ści i firm ^Δ real estate renting and business activities |
| PODREGION LUBELSKI (cd.) SUBREGION (cont.) | | | | | | | | |
| POWIATY (cd.) POWIATS (cont.) | | | | | | | | |
| LUBELSKI (dok.) | | | | | | | | |
| Gminy wiejskie (dok.) Rural gminas (cont.) | | | | | | | | |
| Niedrzwica Duża | 442 | 51 | 51 | 177 | 9 | 29 | 22 | 53 |
| Niemce | 765 | 65 | 110 | 273 | 12 | 85 | 35 | 96 |
| Strzyżewice | 334 | 29 | 38 | 107 | 10 | 47 | 18 | 49 |
| Wojciechów | 178 | 16 | 29 | 62 | 7 | 18 | 8 | 10 |
| Wólka | 438 | 21 | 65 | 185 | 11 | 36 | 30 | 46 |
| Wysokie | 161 | 23 | 13 | 56 | 2 | 32 | 3 | 12 |
| Zakrzew | 68 | 12 | 12 | 26 | 2 | 5 | 3 | 5 |
| ŁĘCZYŃSKI | 2069 | 176 | 272 | 808 | 53 | 167 | 103 | 203 |
| Gmina miejsko-wiejska Urban-rural gmina | | | | | | | | |
| Łęczna | 1115 | 79 | 124 | 453 | 36 | 84 | 79 | 125 |
| w tym miasto | 1019 | 69 | 108 | 418 | 34 | 76 | 75 | 116 |
| <i>of which urban area</i> | | | | | | | | |
| Gminy wiejskie Rural gminas | | | | | | | | |
| Cyców | 219 | 28 | 46 | 86 | 4 | 11 | 7 | 5 |
| Ludwin | 112 | 17 | 21 | 41 | 2 | 8 | 1 | 8 |
| Milejów | 238 | 19 | 23 | 91 | 5 | 24 | 9 | 25 |
| Puchaczów | 201 | 17 | 33 | 74 | 4 | 25 | 4 | 20 |
| Spiczyn | 184 | 16 | 25 | 63 | 2 | 15 | 3 | 20 |
| ŁUKOWSKI | 5778 | 617 | 938 | 2290 | 100 | 482 | 172 | 372 |
| Gminy miejskie Urban gminas | | | | | | | | |
| Łuków | 2749 | 243 | 324 | 1215 | 57 | 193 | 112 | 239 |
| Stoczek Łukowski | 153 | 12 | 17 | 83 | 2 | 5 | 3 | 10 |
| Gminy wiejskie Rural gminas | | | | | | | | |
| Adamów | 225 | 57 | 40 | 74 | 3 | 6 | 4 | 6 |
| Krzywda | 478 | 70 | 120 | 167 | 9 | 24 | 16 | 19 |
| Łuków | 736 | 69 | 119 | 292 | 10 | 78 | 15 | 39 |
| Serokomla | 101 | 10 | 27 | 42 | 2 | 3 | 1 | 4 |
| Stanin | 393 | 23 | 87 | 112 | 3 | 71 | 3 | 23 |
| Stoczek Łukowski | 310 | 63 | 72 | 89 | 3 | 30 | 6 | 12 |
| Trzebieszów | 216 | 11 | 44 | 66 | 1 | 46 | 8 | 4 |
| Wojcieszków | 220 | 24 | 54 | 83 | 6 | 9 | 2 | 6 |
| Wola Mysłowska | 197 | 35 | 34 | 67 | 4 | 17 | 2 | 10 |

^a Bez osób prowadzących indywidualne gospodarstwa rolne.

^a Excluding persons tending private farms.

TABL. 4 (70). OSOBY FIZYCZNE^a PROWADZĄCE DZIAŁALNOŚĆ GOSPODARCZĄ WEDŁUG WYBRANYCH SEKCJI PKD W 2007 R. (cd.)
Stan w dniu 31 XII
NATURAL PERSONS^a CONDUCTING ECONOMIC ACTIVITY BY SELECTED NACE SECTIONS
IN 2007 (cont.)
As of 31 XII

| WYSZCZEGÓLNIENIE SPECIFICATION | Ogółem Total | W tym Of which | | | | | | |
|---|-----------------|---|-----------------------------|--|--|---|--|--|
| | | przetwórstwo przemysłowe manufacturing | budownictwo construction | handel i naprawy ^a trade and repair ¹ | hotele i restauracje hotels and restaurants | transport, gospodarka magazynowa i łączność transport, storage and communication | pośrednictwo finansowe financial intermediation | obsługa nieruchomości i firm ¹ real estate renting and business activities |
| PODREGION LUBELSKI (cd.) SUBREGION (cont.) POWIATY (cd.) POWIATS (cont.) | | | | | | | | |
| OPOLSKI | 2679 | 193 | 263 | 1169 | 93 | 268 | 81 | 232 |
| Gminy miejsko-wiejskie Urban-rural gminas | | | | | | | | |
| Opole Lubelskie | 950 | 61 | 80 | 425 | 27 | 106 | 23 | 76 |
| w tym miasto | 707 | 45 | 62 | 313 | 18 | 76 | 18 | 65 |
| of which urban area | | | | | | | | |
| Poniatowa | 751 | 47 | 72 | 331 | 27 | 68 | 25 | 87 |
| w tym miasto | 585 | 39 | 52 | 254 | 22 | 50 | 17 | 74 |
| of which urban area | | | | | | | | |
| Gminy wiejskie Rural gminas | | | | | | | | |
| Chodel | 350 | 31 | 55 | 152 | 5 | 30 | 5 | 31 |
| Józefów nad Wisłą | 194 | 22 | 16 | 85 | 6 | 20 | 14 | 11 |
| Karczmiska | 153 | 12 | 26 | 47 | 11 | 7 | 9 | 18 |
| Łaziska | 142 | 10 | 8 | 76 | 4 | 19 | 1 | 3 |
| Wilków | 139 | 10 | 6 | 53 | 13 | 18 | 4 | 6 |
| PUŁAWSKI | 7428 | 602 | 819 | 2862 | 363 | 549 | 325 | 865 |
| Gmina miejska Urban gmina | | | | | | | | |
| Puławy | 4093 | 261 | 371 | 1634 | 145 | 248 | 229 | 589 |
| Gminy miejsko-wiejskie Urban-rural gminas | | | | | | | | |
| Kazimierz Dolny | 512 | 30 | 58 | 160 | 98 | 55 | 8 | 45 |
| w tym miasto | 378 | 17 | 31 | 113 | 92 | 46 | 4 | 33 |
| of which urban area | | | | | | | | |
| Nalęczów | 595 | 31 | 65 | 213 | 41 | 64 | 22 | 74 |
| w tym miasto | 395 | 20 | 40 | 127 | 34 | 40 | 18 | 56 |
| of which urban area | | | | | | | | |
| Gminy wiejskie Rural gminas | | | | | | | | |
| Baranów | 153 | 16 | 26 | 60 | 4 | 10 | 5 | 13 |
| Janowiec | 216 | 26 | 25 | 93 | 11 | 17 | 4 | 15 |
| Końskowola | 378 | 35 | 55 | 157 | 18 | 28 | 10 | 20 |
| Kurów | 388 | 62 | 51 | 152 | 8 | 20 | 8 | 27 |
| Markuszów | 110 | 20 | 12 | 50 | 5 | 7 | 5 | 7 |
| Puławy | 531 | 67 | 79 | 199 | 19 | 54 | 18 | 35 |
| Wąwolnica | 230 | 27 | 36 | 79 | 10 | 30 | 10 | 21 |
| Żyrzyn | 222 | 27 | 41 | 65 | 4 | 16 | 6 | 19 |

^a Bez osób prowadzących indywidualne gospodarstwa rolne.

^a Excluding persons tending private farms.

TABL. 4 (70). OSOBY FIZYCZNE^a PROWADZĄCE DZIAŁALNOŚĆ GOSPODARCZĄ WEDŁUG WYBRANYCH SEKCJI PKD W 2007 R. (dok.)
Stan w dniu 31 XII
NATURAL PERSONS^a CONDUCTING ECONOMIC ACTIVITY BY SELECTED NACE SECTIONS
IN 2007 (cont.)
As of 31 XII

| WYSZCZEGÓLNIENIE SPECIFICATION | Ogółem Total | W tym Of which | | | | | | |
|---|-----------------|---|-----------------------------|--|--|---|---|---|
| | | przetwórstwo przemysłowe manufac- turing | budownictwo construction | handel i naprawy ^Δ trade and repair ^Δ | hotele i restauracje hotels and restaurants | transport, gospodarka magazynowa i łączność transport, storage and communica- tion | pośrednictwo finansowe financial intermedia- tion | obsługa nieruchomo- ści i firm ^Δ real estate renting and business activities |
| PODREGION LUBELSKI (dok.) SUBREGION (cont.) POWIATY (dok.) POWIATS (cont.) | | | | | | | | |
| RYCKI | 2801 | 272 | 410 | 1145 | 70 | 163 | 115 | 241 |
| Gmina miejska Urban gmina | | | | | | | | |
| Dęblin | 915 | 82 | 92 | 362 | 36 | 53 | 51 | 87 |
| Gmina miejsko-wiejska Urban-rural gmina | | | | | | | | |
| Ryki | 1199 | 124 | 163 | 530 | 27 | 62 | 48 | 103 |
| w tym miasto | 856 | 75 | 91 | 389 | 23 | 44 | 42 | 81 |
| of which urban area | | | | | | | | |
| Gminy wiejskie Rural gminas | | | | | | | | |
| Kłoczew | 224 | 22 | 57 | 80 | 1 | 16 | 7 | 16 |
| Nowodwór | 135 | 7 | 48 | 43 | 2 | 10 | 2 | 11 |
| Stężycza | 182 | 22 | 24 | 72 | 2 | 11 | 3 | 14 |
| Ułęż | 146 | 15 | 26 | 58 | 2 | 11 | 4 | 10 |
| ŚWIDNICKI | 3679 | 335 | 431 | 1386 | 103 | 265 | 196 | 489 |
| Gmina miejska Urban gmina | | | | | | | | |
| Świdnik | 2509 | 215 | 270 | 897 | 71 | 154 | 151 | 393 |
| Gmina miejsko-wiejska Urban-rural gmina | | | | | | | | |
| Piaski | 449 | 53 | 50 | 188 | 11 | 46 | 16 | 34 |
| w tym miasto | 185 | 25 | 11 | 94 | 6 | 11 | 7 | 15 |
| of which urban area | | | | | | | | |
| Gminy wiejskie Rural gminas | | | | | | | | |
| Mełgiew | 401 | 49 | 50 | 162 | 15 | 40 | 10 | 43 |
| Rybczewice | 69 | 4 | 11 | 33 | 1 | 3 | 5 | 2 |
| Trawniki | 251 | 14 | 50 | 106 | 5 | 22 | 14 | 17 |
| MIASTO NA PRAWACH POWIATU CITY WITH POWIAT STATUS LUBLIN | 28472 | 1956 | 2535 | 8998 | 632 | 2904 | 1668 | 5197 |

^a Bez osób prowadzących indywidualne gospodarstwa rolne.

^a Excluding persons tending private farms.

DZIAŁ XIV INNE
CHAPTER XIV OTHER

TABL. 1 (71). DROGI PUBLICZNE W 2007 R.
Stan w dniu 31 XII
PUBLIC ROADS IN 2007
As of 31 XII

| WYSZCZEGÓLNIENIE SPECIFICATION | Drogi publiczne o twardej nawierzchni w km Hard surface public roads in km | | W tym o nawierzchni ulepszonej Of which improved | |
|--|---|-----------------------|---|-----------------------|
| | powiatowe powiat roads | gminne gmina roads | powiatowe powiat roads | gminne gmina roads |
| WOJEWÓDZTWO | 9176,9 | 6063,7 | 9126,9 | 5256,5 |
| VOIVODSHIP | | | | |
| Podregion białskopodlaski | 1914,8 | 872,6 | 1901,5 | 850,9 |
| Subregion | | | | |
| Powiaty: | | | | |
| <i>Powiats:</i> | | | | |
| białski | 879,7 | 411,2 | 874,7 | 398,4 |
| parczewski | 304,9 | 88,8 | 304,7 | 86,4 |
| radzyński | 405,7 | 246,3 | 397,9 | 245,0 |
| włodawski | 277,4 | 64,7 | 277,1 | 59,8 |
| Miasto na prawach powiatu: | | | | |
| <i>City with powiat status:</i> | | | | |
| Biała Podlaska | 47,1 | 61,6 | 47,1 | 61,3 |
| Podregion chełmsko-zamojski | 3465,8 | 2055,2 | 3445,3 | 1775,7 |
| Subregion | | | | |
| Powiaty: | | | | |
| <i>Powiats:</i> | | | | |
| biłgorajski | 522,9 | 311,4 | 518,8 | 241,5 |
| chełmski | 622,0 | 294,9 | 619,4 | 261,2 |
| hrubieszowski | 524,2 | 364,2 | 523,5 | 323,7 |
| krasnostawski | 402,2 | 288,7 | 402,2 | 249,5 |
| tomaszowski | 621,5 | 281,0 | 608,9 | 252,8 |
| zamojski | 682,7 | 413,1 | 682,5 | 345,8 |
| Miasta na prawach powiatu: | | | | |
| <i>Cities with powiat status:</i> | | | | |
| Chełm | 44,8 | 56,0 | 44,5 | 55,3 |
| Zamość | 45,5 | 45,9 | 45,5 | 45,9 |
| Podregion lubelski | 3796,3 | 3135,9 | 3780,1 | 2629,9 |
| Subregion | | | | |
| Powiaty: | | | | |
| <i>Powiats:</i> | | | | |
| janowski | 280,0 | 210,7 | 278,0 | 159,2 |
| kraśnicki | 359,4 | 314,1 | 359,4 | 249,5 |
| lubartowski | 430,8 | 222,0 | 430,8 | 206,7 |
| lubelski | 681,8 | 676,6 | 681,8 | 490,6 |
| łęczyński | 227,5 | 270,6 | 227,5 | 210,5 |
| łukowski | 529,0 | 438,5 | 519,0 | 395,7 |
| opolski | 355,6 | 180,6 | 355,6 | 172,3 |
| puławski | 341,8 | 278,0 | 341,5 | 250,9 |
| rycki | 300,7 | 204,1 | 296,8 | 191,6 |
| świdnicki | 175,7 | 195,7 | 175,7 | 157,9 |
| Miasto na prawach powiatu: | | | | |
| <i>City with powiat status:</i> | | | | |
| Lublin | 114,0 | 145,0 | 114,0 | 145,0 |

TABL. 2 (72). TARGOWISKA W 2007 R.
Stan w dniu 31 XII
MARKETPLACES IN 2007
As of 31 XII

| WYSZCZEGÓLNIENIE SPECIFICATION | Targowiska stałe Permanent marketplace | | | | | | Targowiska sezonowe ^a (w ciągu roku) Seasonal market-places ^a (during the year) | Roczne wpływy z opłaty targowej w tys. zł Annual receipts from market-place fees in thous. zł |
|--|---|--|---|--|--|--|--|--|
| | ogółem total | w tym z przewagą sprzedaży drobno-detalicznej of which with pre-dominance of small-retail sales | powierzchnia targowisk w m ² area of marketplaces in m ² | | stałe punkty sprzedaży drobnodetalicznej permanent small-retail sales outlets | | | |
| | | | ogółem total | w tym sprzedażowa of which sales area | ogółem total | w tym na targowiskach czynnych codziennie of which at marketplaces opened daily | | |
| WOJEWÓDZTWO VOIVODSHIP | 183 | 163 | 1054087 | 693893 | 5364 | 3796 | 59 | 10708,7 |
| Podregion białkopodlaski | 32 | 30 | 194311 | 134812 | 583 | 534 | 17 | 1898,9 |
| Subregion | | | | | | | | |
| Powiaty: | | | | | | | | |
| <i>Powiats:</i> | | | | | | | | |
| białski | 15 | 14 | 95785 | 74901 | 107 | 65 | 1 | 477,0 |
| parczewski | 4 | 3 | 16254 | 8758 | 1 | 1 | 1 | 133,7 |
| radzyński | 5 | 5 | 39942 | 26900 | 65 | 64 | 1 | 465,9 |
| włodawski | 4 | 4 | 16487 | 8410 | 20 | 14 | 14 | 209,5 |
| Miasto na prawach powiatu: | | | | | | | | |
| <i>City with powiat status:</i> | | | | | | | | |
| Biała Podlaska | 4 | 4 | 25843 | 15843 | 390 | 390 | - | 612,8 |
| Podregion chełmsko-zamojski | 73 | 60 | 304957 | 181859 | 1757 | 1397 | 16 | 1601,6 |
| Subregion | | | | | | | | |
| Powiaty: | | | | | | | | |
| <i>Powiats:</i> | | | | | | | | |
| biłgorajski | 13 | 12 | 60807 | 41415 | 282 | 127 | 3 | 284,9 |
| chełmski | 9 | 8 | 39036 | 18020 | 90 | 21 | 1 | 78,8 |
| hrubieszowski | 7 | 6 | 19915 | 11159 | 139 | 77 | 1 | 82,8 |
| krasnostawski | 9 | 8 | 37684 | 17035 | 98 | 61 | 1 | 154,7 |
| tomaszowski | 9 | 8 | 30751 | 14597 | 199 | 187 | 6 | 521,0 |
| zamojski | 15 | 10 | 56356 | 41851 | 31 | 16 | 1 | 140,0 |
| Miasta na prawach powiatu: | | | | | | | | |
| <i>Cities with powiat status:</i> | | | | | | | | |
| Chełm | 6 | 4 | 40408 | 19782 | 508 | 508 | 2 | 95,8 |
| Zamość | 5 | 4 | 20000 | 18000 | 410 | 400 | 1 | 243,6 |
| Podregion lubelski | 78 | 73 | 554819 | 377222 | 3024 | 1865 | 26 | 7208,2 |
| Subregion | | | | | | | | |
| Powiaty: | | | | | | | | |
| <i>Powiats:</i> | | | | | | | | |
| janowski | 2 | 2 | 15700 | 7281 | - | - | - | 47,1 |
| kraśnicki | 7 | 7 | 48200 | 38125 | 53 | 53 | 1 | 669,0 |
| lubartowski | 4 | 4 | 23500 | 22660 | 43 | 27 | 1 | 242,1 |
| lubelski | 11 | 9 | 31281 | 20785 | 135 | 101 | - | 316,4 |
| łęczyński | 4 | 3 | 15375 | 15375 | 92 | 92 | 2 | 353,2 |
| łukowski | 7 | 7 | 180895 | 125724 | 70 | 58 | 3 | 743,0 |
| opolski | 6 | 6 | 44140 | 34630 | 280 | 94 | 1 | 331,9 |
| puławski | 9 | 9 | 64182 | 49914 | 400 | 258 | 4 | 1141,9 |
| rycki | 7 | 6 | 61130 | 21234 | 181 | 144 | - | 526,9 |
| świdnicki | 4 | 3 | 29604 | 25964 | 175 | 75 | - | 223,4 |
| Miasto na prawach powiatu: | | | | | | | | |
| <i>City with powiat status:</i> | | | | | | | | |
| Lublin | 17 | 17 | 40812 | 15530 | 1595 | 963 | 14 | 2613,3 |

^a Liczba targowisk lub miejsc wyznaczonych na ulicach i placach uruchamianych okresowo.

^a Number of marketplaces or places located on streets and squares open periodically.

TABL. 3 (73). ZAREJESTROWANA DZIAŁALNOŚĆ PAŃSTWOWEJ STRAŻY POŻARNEJ W 2007 R.

Stan w dniu 31 XII

REGISTERED ACTIVITY OF THE STATE FIRE DEPARTMENT IN 2007

As of 31 XII

| WYSZCZEGÓLNIENIE SPECIFICATION | Liczba zdarzeń Number of events | | | | Obiekty mieszkalne dotknięte pożarami <i>Burnt residential buildings</i> | Po- wierzchnia lasów dotkniętych pożarami w ha <i>Burnt forest area in ha</i> | Wypadki z ludźmi ^a Casualties ^a | | | |
|--|------------------------------------|---|---|------------------------------|--|---|--|--|---|--|
| | pożary <i>fires</i> | miejscowe zagrozenia <i>local threats^b</i> | wyjazdy do falszywych alarmów <i>false alarms</i> | ogółem <i>grand total</i> | | | ogółem <i>grand total</i> | | w tym przy pożarach <i>of which during fires</i> | |
| | | | | | | | ogółem <i>grand total</i> | w tym ratownicy <i>of which rescue personnel</i> | razem <i>total</i> | w tym ratownicy <i>of which rescue personnel</i> |
| WOJEWÓDZTWO | 7425 | 11965 | 353 | 1292 | 193,19 | 2499 | 24 | 187 | 10 | |
| VOIVODSHIP | | | | | | | | | | |
| Podregion białkopodlaski. Subregion | 1033 | 2294 | 36 | 210 | 56,52 | 475 | 7 | 43 | 4 | |
| Powiaty: | | | | | | | | | | |
| Powiaty: | | | | | | | | | | |
| białski | 425 | 814 | 14 | 86 | 4,84 | 210 | 2 | 23 | 2 | |
| parczewski | 123 | 328 | 6 | 22 | 3,62 | 78 | 5 | 7 | 2 | |
| radzyński | 138 | 429 | 10 | 25 | 45,83 | 100 | - | 6 | - | |
| włodawski | 130 | 366 | 5 | 34 | 2,00 | 36 | - | 4 | - | |
| Miasto na prawach powiatu: | | | | | | | | | | |
| City with powiat status: | | | | | | | | | | |
| Biała Podlaska | 217 | 357 | 1 | 43 | 0,23 | 51 | - | 3 | - | |
| Podregion chełmsko-zamojski | 1796 | 3378 | 109 | 308 | 78,84 | 403 | 2 | 34 | 1 | |
| Subregion | | | | | | | | | | |
| Powiaty: | | | | | | | | | | |
| Powiaty: | | | | | | | | | | |
| biłgorajski | 283 | 349 | 2 | 32 | 14,21 | 73 | - | 8 | - | |
| chełmski | 222 | 363 | 15 | 28 | 10,19 | 57 | - | 5 | - | |
| hrubieszowski | 169 | 503 | 9 | 43 | 13,90 | 27 | - | 1 | - | |
| krasnostawski | 188 | 525 | 14 | 33 | 10,38 | 69 | 1 | 2 | 1 | |
| tomaszowski | 186 | 461 | 7 | 26 | 10,36 | 96 | - | 2 | - | |
| zamojski | 308 | 471 | 26 | 55 | 19,15 | 43 | - | 10 | - | |
| Miasta na prawach powiatu: | | | | | | | | | | |
| Cities with powiat status: | | | | | | | | | | |
| Chelm | 208 | 399 | 8 | 39 | 0,17 | 26 | - | 3 | - | |
| Zamość | 232 | 307 | 28 | 52 | 0,48 | 12 | 1 | 3 | - | |
| Podregion lubelski | 4596 | 6293 | 208 | 774 | 57,83 | 1621 | 15 | 110 | 5 | |
| Subregion | | | | | | | | | | |
| Powiaty: | | | | | | | | | | |
| Powiaty: | | | | | | | | | | |
| janowski | 142 | 298 | 5 | 16 | 2,99 | 94 | 2 | 3 | 2 | |
| kraśnicki | 235 | 334 | 7 | 47 | 8,06 | 130 | 1 | 15 | 1 | |
| lubartowski | 327 | 450 | 14 | 36 | 6,78 | 97 | - | 6 | - | |
| lubelski | 378 | 828 | 16 | 77 | 11,21 | 321 | 1 | 13 | 1 | |
| łęczyński | 316 | 498 | 8 | 40 | 6,38 | 135 | 1 | 6 | - | |
| łukowski | 199 | 386 | 32 | 33 | 3,59 | 107 | - | 8 | - | |
| opolski | 270 | 357 | 6 | 35 | 4,75 | 73 | 1 | 5 | - | |
| puławski | 329 | 701 | 17 | 64 | 6,02 | 152 | - | 11 | - | |
| rycki | 186 | 420 | 7 | 18 | 4,63 | 93 | 6 | 2 | - | |
| świdnicki | 327 | 475 | 9 | 53 | 3,00 | 49 | - | 7 | - | |
| Miasto na prawach powiatu: | | | | | | | | | | |
| City with powiat status: | | | | | | | | | | |
| Lublin | 1887 | 1546 | 87 | 355 | 0,42 | 370 | 3 | 34 | 1 | |

a Dane dotyczą liczby osób poszkodowanych podczas zdarzeń. b Katastrofy naturalne, awarie techniczne, wypadki w komunikacji i inne zagrożenia życia i mienia.

Źródło: dane Komendy Wojewódzkiej Państwowej Straży Pożarnej w Lublinie.

a Data concerns number of people injured in accidents. b Natural catastrophes, technical failures, transportation accidents and other threats to life and property.

Source: data of the Voivodship Fire Department Headquarters in Lublin.

ANEKS
ANNEX

WYBRANE DANE O PODREGIONACH I POWIATACH W 2007 R.
SELECTED DATA BY SUBREGIONS AND POWIATS IN 2007

| Lp. No. | WYSZCZEGÓLNIENIE SPECIFICATION | Powierz- chnia ^{ab} w km ² Total area ^{ab} in km ² | Ludność ^a Population ^a | | | | | Przyrost naturalny na 1000 ludności Natural increase per 1000 popula- tion | |
|------------|--|--|---|---|------------------------------|---|---|--|---|
| | | | ogółem w tys. total in thous. | w wieku w % at age in % | | | na 1 km ² per 1 km ² | | w mia- stach w % ogółu ludności in urban areas in % of total popula- tion |
| | | | | przedpro- dukcyjnym pre- working | produkcyj- nym working | poproduk- cyjnym post- working | | | |
| 1 | WOJEWÓDZTWO VOIVODSHIP | 25122,5 | 2166,2 | 20,5 | 62,6 | 16,9 | 86 | 46,6 | -0,70 |
| 2 | Podregion białski Subregion Powiaty: Powiats: | 5977,4 | 308,5 | 22,1 | 61,6 | 16,3 | 52 | 39,1 | -0,57 |
| 3 | białski | 2754,3 | 113,5 | 23,3 | 58,9 | 17,8 | 41 | 20,4 | -1,58 |
| 4 | parczewski | 952,2 | 36,3 | 21,0 | 60,6 | 18,3 | 38 | 28,1 | -2,17 |
| 5 | radzyński | 965,1 | 61,1 | 22,8 | 60,7 | 16,6 | 63 | 26,3 | -0,13 |
| 6 | włodawski | 1256,4 | 39,8 | 21,0 | 62,8 | 16,3 | 32 | 34,0 | -1,34 |
| 7 | Miasto na prawach powiatu: City with powiat status: Biała Podlaska | 49,4 | 57,8 | 20,5 | 67,8 | 11,7 | 1170 | 100,0 | 2,54 |
| 8 | Podregion chełmsko-zamojski Subregion Powiaty: Powiats: | 9291,0 | 651,0 | 20,7 | 61,9 | 17,4 | 70 | 37,6 | -1,74 |
| 9 | biłgorajski | 1681,1 | 103,8 | 21,8 | 61,6 | 16,6 | 62 | 33,2 | -0,18 |
| 10 | chełmski | 1885,6 | 79,4 | 21,8 | 60,8 | 17,4 | 42 | 5,6 | -3,04 |
| 11 | hrubieszowski | 1268,0 | 67,9 | 20,5 | 60,9 | 18,6 | 54 | 27,2 | -2,58 |
| 12 | krasnostawski | 1031,4 | 68,5 | 19,2 | 60,2 | 20,6 | 66 | 28,2 | -5,60 |
| 13 | tomaszowski | 1488,9 | 87,5 | 21,2 | 61,1 | 17,7 | 59 | 25,4 | -1,57 |
| 14 | zamojski | 1870,3 | 109,9 | 21,4 | 59,4 | 19,3 | 59 | 10,6 | -3,08 |
| 15 | Miasta na prawach powiatu: Cities with powiat status: Chełm | 35,3 | 67,8 | 18,4 | 67,1 | 14,6 | 1921 | 100,0 | 0,72 |
| 16 | Zamość | 30,3 | 66,4 | 19,7 | 66,7 | 13,7 | 2188 | 100,0 | 1,84 |
| 17 | Podregion lubelski Subregion Powiaty: Powiats: | 4220,7 | 714,3 | 19,0 | 64,8 | 16,3 | 169 | 63,9 | 0,20 |
| 18 | lubartowski | 1288,8 | 90,2 | 21,5 | 61,5 | 17,0 | 70 | 31,6 | 0,37 |
| 19 | lubelski | 1679,5 | 142,7 | 22,1 | 61,5 | 16,5 | 85 | 8,6 | -0,37 |
| 20 | łęczyński | 636,7 | 57,1 | 22,0 | 66,0 | 12,0 | 90 | 37,3 | 1,53 |
| 21 | świdnicki | 468,3 | 72,5 | 18,8 | 64,1 | 17,1 | 155 | 59,0 | -0,56 |
| 22 | Miasto na prawach powiatu: City with powiat status: Lublin | 147,5 | 351,8 | 16,7 | 66,8 | 16,5 | 2386 | 100,0 | 0,34 |
| 23 | Podregion puławski Subregion Powiaty: Powiats: | 5633,4 | 492,5 | 21,4 | 61,1 | 17,5 | 87 | 37,9 | -0,70 |
| 24 | janowski | 875,3 | 47,7 | 22,0 | 59,8 | 18,2 | 54 | 25,1 | -1,53 |
| 25 | kraśnicki | 1005,3 | 99,1 | 20,2 | 61,4 | 18,4 | 99 | 38,7 | -1,93 |
| 26 | łukowski | 1394,2 | 108,0 | 24,2 | 60,1 | 15,7 | 77 | 30,7 | 1,36 |
| 27 | opolski | 810,0 | 62,7 | 20,7 | 61,5 | 17,8 | 77 | 29,5 | -1,87 |
| 28 | puławski | 933,9 | 116,4 | 20,1 | 61,5 | 18,5 | 125 | 49,1 | -0,64 |
| 29 | rycki | 614,7 | 58,7 | 21,1 | 62,2 | 16,7 | 95 | 46,8 | -0,64 |

a Stan w dniu 31 XII. b Według ewidencji geodezyjnej. c Dane szacunkowe. d Łącznie z danymi dla miasta na prawach powiatu.
a As of 31 XII. b According to geodetic register. c Estimated data. d Including data on city with powiat status.

| Zgony Deaths | | Saldo migracji wewnętrznych i zagranicznych na pobyt stały na 1000 ludności <i>Internal and international net migration for permanent residence per 1000 popula- tion</i> | Ludność korzystająca ^c z oczyszczalni ścieków w % ludności ogółem <i>Population connected to ^c waste water treatment plants in % of total popula- tion</i> | Nakłady na środki trwałe (ceny bieżące) na 1 mieszkańca w zł <i>Outlays on fixed assets (current prices) per capita in zł</i> | | Przestępstwa stwierdzone w zakończonych postępowaniach przygotowawczych na 10 tys. ludności <i>Ascertained crimes in completed preparatory proceedings per 10 thous. population</i> | Wskaźnik wykrywalności sprawców przestępstw stwierdzonych w % <i>Rate of detectability of delinquents in ascertained crimes in %</i> | Lp. No. |
|---|--|---|--|---|--|--|--|------------|
| na 1000 ludności per 1000 population | w tym niemowląt na 1000 urodzeń żywych of which infants per 1000 live births | | | służące ochronie środowiska in environ- mental protection | służące gospodarce wodnej in water menagment | | | |
| 10,72 | 6,15 | -2,64 | 52,6 | 98,62 | 37,08 | 236,2 | 68,9 | 1 |
| 11,09 | 3,97 | -4,04 | 47,5 | 77,03 | 33,87 | 244,0 | 81,7 | 2 |
| 12,14 | 4,12 | -3,08 | 34,8 | 58,05 | 45,25 | 269,9 ^d | 80,7 ^d | 3 |
| 11,86 | - | -4,74 | 39,9 | 10,29 | 24,85 | 240,8 | 85,5 | 4 |
| 11,21 | 4,36 | -4,15 | 27,9 | 92,59 | 3,73 | 178,1 | 83,4 | 5 |
| 11,94 | 4,67 | -5,77 | 59,4 | 86,02 | 8,61 | 236,4 | 81,4 | 6 |
| 7,74 | 5,11 | -4,17 | 89,6 | 133,35 | 66,37 | . | . | 7 |
| 11,25 | 7,33 | -3,37 | 45,6 | 70,76 | 35,95 | 196,0 | 83,0 | 8 |
| 10,12 | 6,71 | -2,42 | 47,4 | 61,51 | 32,71 | 136,9 | 83,6 | 9 |
| 12,87 | 7,59 | -1,91 | 28,0 | 25,07 | 70,29 | 232,0 ^d | 84,1 ^d | 10 |
| 11,99 | 4,58 | -7,80 | 40,6 | 134,03 | 41,88 | 214,8 | 90,3 | 11 |
| 14,16 | 8,45 | -2,28 | 41,0 | 160,36 | 37,44 | 180,1 | 83,6 | 12 |
| 11,43 | 6,83 | -5,80 | 34,4 | 69,56 | 58,22 | 199,7 | 78,9 | 13 |
| 12,78 | 7,41 | 0,58 | 12,0 | 27,51 | 20,45 | 198,0 ^d | 80,7 ^d | 14 |
| 8,47 | 6,41 | -4,49 | 99,5 | 54,58 | 7,07 | . | . | 15 |
| 7,33 | 11,51 | -5,34 | 89,1 | 72,05 | 17,91 | . | . | 16 |
| 9,92 | 6,43 | -0,53 | 68,3 | 130,81 | 23,26 | 299,8 | 52,1 | 17 |
| 10,59 | 5,99 | -2,45 | 44,0 | 150,66 | 37,19 | 182,9 | 80,5 | 18 |
| 11,05 | 8,57 | 9,85 | 17,7 | 73,99 | 5,87 | 345,1 ^d | 45,4 ^d | 19 |
| 9,07 | 4,92 | -2,90 | 50,9 | 220,24 | 22,36 | 180,7 | 73,6 | 20 |
| 10,06 | 8,70 | 1,21 | 61,8 | 78,38 | 53,70 | 229,9 | 79,2 | 21 |
| 9,38 | 5,39 | -4,29 | 99,1 | 144,82 | 20,59 | . | . | 22 |
| 10,94 | 5,70 | -3,81 | 42,5 | 102,37 | 60,58 | 192,2 | 77,6 | 23 |
| 11,48 | 8,30 | -3,37 | 27,0 | 49,12 | 13,27 | 135,4 | 85,3 | 24 |
| 11,48 | 2,09 | -2,37 | 37,4 | 30,36 | 157,85 | 175,8 | 71,5 | 25 |
| 10,39 | 6,23 | -5,12 | 34,8 | 36,32 | 14,30 | 184,1 | 88,6 | 26 |
| 11,80 | 4,74 | -3,26 | 37,5 | 93,65 | 136,52 | 217,3 | 76,4 | 27 |
| 10,41 | 6,15 | -1,91 | 62,0 | 242,81 | 16,12 | 230,8 | 70,4 | 28 |
| 10,66 | 8,40 | -8,52 | 44,4 | 119,76 | 26,83 | 177,4 | 81,9 | 29 |

WYBRANE DANE O PODREGIONACH I POWIATACH W 2007 R. (cd.)

SELECTED DATA BY SUBREGIONS AND POWIATS IN 2007 (cont.)

| Lp. No. | WYSZCZEGÓLNIENIE SPECIFICATION | Pracujący ^{ab} Employed persons ^{ab} | | | | |
|------------|--|---|---|---|-----------------------------------|---|
| | | ogółem w tys. total in thous. | rolnictwo, łowiectwo i leśnictwo; rybactwo agriculture, hunting and forestry; fishing | przemysł i budownictwo industry and construction | usługi rynkowe market services | usługi nierynkowe non-market services |
| | | w % ogółem in % of total | | | | |
| 1 | WOJEWÓDZTWO VOIVODSHIP | 634,0 | 43,8 | 17,7 | 17,5 | 21,0 |
| 2 | Podregion biański Subregion | 86,4 | 49,6 | 14,2 | 16,3 | 19,9 |
| | Powiaty: Powiats: | | | | | |
| 3 | biański | 32,3 | 59,9 | 10,1 | 16,5 | 13,5 |
| 4 | parczewski | 10,5 | 60,6 | 12,5 | 8,9 | 18,1 |
| 5 | radzyński | 18,2 | 58,9 | 14,9 | 8,4 | 17,8 |
| 6 | włodawski | 10,4 | 55,4 | 11,3 | 10,5 | 22,9 |
| | Miasto na prawach powiatu: City with powiat status: | | | | | |
| 7 | Biała Podlaska | 15,0 | 4,9 | 25,0 | 34,5 | 35,7 |
| 8 | Podregion chełmsko-zamojski Subregion | 192,7 | 53,8 | 14,7 | 12,9 | 18,6 |
| | Powiaty: Powiats: | | | | | |
| 9 | biłgorajski | 34,2 | 57,8 | 19,7 | 7,9 | 14,7 |
| 10 | chełmski | 19,6 | 75,2 | 4,4 | 5,4 | 15,1 |
| 11 | hrubieszowski | 21,2 | 66,4 | 9,2 | 8,7 | 15,7 |
| 12 | krasnostawski | 22,5 | 60,2 | 16,1 | 7,6 | 16,2 |
| 13 | tomaszowski | 26,2 | 58,8 | 14,9 | 9,7 | 16,6 |
| 14 | zamojski | 33,6 | 74,1 | 10,0 | 5,2 | 10,7 |
| | Miasta na prawach powiatu: Cities with powiat status: | | | | | |
| 15 | Chelm | 16,6 | 3,7 | 25,5 | 34,4 | 36,5 |
| 16 | Zamość | 18,8 | 3,7 | 19,2 | 40,3 | 36,9 |
| 17 | Podregion lubelski Subregion | 209,4 | 26,8 | 20,7 | 26,0 | 26,6 |
| | Powiaty: Powiats: | | | | | |
| 18 | lubartowski | 26,1 | 61,2 | 13,4 | 10,7 | 14,7 |
| 19 | lubelski | 36,2 | 67,8 | 10,9 | 8,7 | 12,7 |
| 20 | łęczyński | 17,3 | 43,3 | 32,3 | 9,9 | 14,5 |
| 21 | świdnicki | 18,2 | 34,1 | 38,9 | 12,4 | 14,5 |
| | Miasto na prawach powiatu: City with powiat status: | | | | | |
| 22 | Lublin | 111,6 | 1,6 | 20,7 | 39,9 | 37,8 |
| 23 | Podregion puławski Subregion | 145,6 | 51,7 | 19,6 | 12,0 | 16,7 |
| | Powiaty: Powiats: | | | | | |
| 24 | janowski | 16,4 | 64,7 | 15,4 | 5,6 | 14,3 |
| 25 | kraśnicki | 29,0 | 53,1 | 22,3 | 8,9 | 15,8 |
| 26 | lukowski | 31,7 | 56,2 | 17,1 | 10,4 | 16,3 |
| 27 | opolski | 19,0 | 69,0 | 9,1 | 8,1 | 13,8 |
| 28 | puławski | 33,6 | 32,6 | 27,6 | 20,3 | 19,5 |
| 29 | rycki | 15,9 | 46,6 | 19,6 | 14,5 | 19,3 |

a Stan w dniu 31 XII. b Według faktycznego miejsca pracy i rodzaju działalności; łącznie z fundacjami, stowarzyszeniami, partiami oraz z rolnikami indywidualnymi; bez podmiotów gospodarczych o liczbie pracujących do 9 osób. c Na podstawie bilansu zasobów
a As of 31 XII. b By actual workplace and kind of activity; including foundations, associations, political parties, trade unions, social employing up to 9 persons; in the scope of budgetary sphere entities – regardless of the number of employed persons. c Based on balances of

| Bezrobotni zarejestrowani ^a Registered unemployed persons ^a | | | | Stopa bezrobocia zarejestrowanego ^a w % Registered unem- ployment rate ^a in % | Zasoby mieszkaniowe ^{ac} Dwelling stocks ^{ac} | | | | Mieszka- nia oddane do użytku na 1000 ludności Dwellings completed per 1000 population | Lp. No. |
|--|-----------------------------------|---|--|--|--|---|---|--------------------------|--|------------|
| ogółem w tys. total in thous. | z ogółem – w % of total – in % | | | | mieszkania dwellings | | przeciętna powierzchnia użytkowa w m ² average usable floor space in m ² | | | |
| | kobiety women | pozostający bez pracy dłużej niż 1 rok out of work for longer than 1 year | w wieku 24 lat i mniej 24 age and less | | w tys. in thous. | na 1000 ludności per 1000 population | 1 miesz- kania dwelling | na 1 osobę per person | | |
| 118,1 | 53,1 | 48,8 | 23,8 | 13,0 | 710,2 | 327,8 | 73,9 | 24,2 | 2,62 | 1 |
| 19,1 | 51,7 | 51,8 | 25,0 | 15,2 | 100,6 | 326,2 | 77,3 | 25,2 | 2,84 | 2 |
| 6,8 | 50,9 | 55,0 | 25,8 | 14,8 | 36,1 | 318,0 | 80,9 | 25,7 | 2,23 | 3 |
| 2,2 | 53,9 | 47,1 | 29,1 | 14,8 | 12,2 | 337,4 | 75,6 | 25,5 | 2,72 | 4 |
| 3,2 | 49,7 | 51,5 | 29,5 | 12,6 | 18,6 | 304,4 | 83,1 | 25,3 | 2,01 | 5 |
| 3,2 | 51,2 | 45,2 | 23,5 | 19,5 | 13,7 | 344,8 | 74,1 | 25,6 | 2,15 | 6 |
| 3,8 | 53,7 | 54,7 | 18,4 | 16,2 | 20,0 | 345,6 | 68,5 | 23,7 | 5,45 | 7 |
| 42,5 | 53,2 | 48,9 | 23,5 | 14,9 | 210,1 | 322,8 | 76,8 | 24,8 | 1,66 | 8 |
| 4,7 | 53,9 | 33,7 | 27,0 | 10,1 | 30,0 | 289,5 | 85,1 | 24,6 | 1,58 | 9 |
| 7,0 | 56,2 | 58,3 | 22,6 | 21,1 | 26,5 | 334,1 | 72,9 | 24,3 | 1,61 | 10 |
| 5,1 | 48,3 | 51,3 | 24,7 | 16,3 | 22,2 | 327,6 | 75,4 | 24,7 | 0,78 | 11 |
| 4,0 | 51,2 | 48,7 | 26,6 | 12,8 | 23,6 | 344,1 | 77,2 | 26,6 | 1,32 | 12 |
| 6,4 | 50,3 | 50,2 | 24,5 | 16,1 | 26,9 | 308,0 | 83,3 | 25,7 | 1,24 | 13 |
| 6,3 | 52,6 | 47,9 | 26,3 | 13,2 | 34,0 | 309,9 | 86,5 | 26,8 | 2,12 | 14 |
| 4,5 | 59,1 | 51,0 | 19,1 | 17,5 | 24,4 | 359,9 | 61,3 | 22,1 | 2,54 | 15 |
| 4,5 | 54,0 | 58,8 | 16,4 | 15,2 | 22,4 | 337,2 | 65,7 | 22,2 | 2,02 | 16 |
| 29,9 | 54,8 | 45,4 | 20,0 | 10,1 | 246,2 | 344,6 | 68,5 | 23,6 | 3,86 | 17 |
| 5,6 | 56,1 | 53,0 | 22,8 | 15,0 | 27,9 | 309,6 | 78,9 | 24,4 | 2,30 | 18 |
| 5,1 | 52,4 | 50,4 | 26,0 | 10,1 | 43,1 | 302,3 | 90,0 | 27,2 | 5,41 | 19 |
| 2,8 | 61,6 | 38,2 | 31,8 | 11,9 | 17,2 | 300,7 | 75,1 | 22,6 | 2,01 | 20 |
| 3,4 | 54,6 | 45,6 | 20,7 | 13,0 | 24,7 | 340,7 | 66,7 | 22,7 | 3,95 | 21 |
| 12,9 | 53,8 | 52,2 | 13,6 | 8,2 | 133,2 | 378,7 | 58,9 | 22,3 | 3,91 | 22 |
| 26,6 | 52,2 | 45,2 | 27,8 | 13,1 | 153,2 | 311,1 | 76,5 | 23,8 | 1,98 | 23 |
| 3,1 | 49,6 | 48,9 | 29,4 | 13,3 | 13,0 | 273,7 | 87,6 | 24,0 | 0,75 | 24 |
| 5,9 | 53,5 | 47,6 | 33,4 | 14,5 | 30,2 | 304,5 | 79,3 | 24,1 | 2,08 | 25 |
| 4,8 | 56,9 | 40,4 | 27,7 | 11,2 | 31,0 | 287,0 | 80,3 | 23,0 | 3,02 | 26 |
| 5,5 | 47,9 | 53,4 | 25,9 | 19,5 | 20,1 | 320,2 | 74,0 | 23,7 | 0,84 | 27 |
| 4,7 | 53,9 | 39,7 | 22,6 | 9,9 | 39,9 | 342,8 | 70,2 | 24,1 | 2,18 | 28 |
| 2,7 | 49,7 | 37,1 | 27,1 | 12,3 | 19,1 | 324,9 | 73,9 | 24,0 | 1,68 | 29 |

politycznymi, związkami zawodowymi, organizacjami społecznymi, organizacjami pracodawców, samorządem gospodarczym i zawodowym mieszkaniowych.
organizations, organizations of employers, economic and professional councils, as well as individual farmers; excluding economic entities dwelling stocks.

WYBRANE DANE O PODREGIONACH I POWIATACH W 2007 R. (cd.)

SELECTED DATA BY SUBREGIONS AND POWIATS IN 2007 (cont.)

| Lp. No. | WYSZCZEGÓLNIENIE SPECIFICATION | Uczniowie w szkołach Pupils and students of schools | | | | | | Łóżka w szpitalach ogólnych ^a Beds in general hospitals ^a |
|---|--|--|----------------------------------|---|--|---|--|--|
| | | podsta- wowych primary | gimnazjach lower secondary | zasadniczych zawodowych basic vocational | liceach ogólnokształ- cących ^c general secondary ^c | liceach profilowa- nych specialized secondary | technikach ^d technical secondary ^d | |
| na 10 tys. ludności per 10 thous. population | | | | | | | | |
| 1 | WOJEWÓDZTWO VOIVODSHIP | 654 | 409 | 54 | 254 | 36 | 160 | 50,7 |
| 2 | Podregion biański Subregion | 715 | 451 | 54 | 271 | 44 | 157 | 48,0 |
| | Powiaty: | | | | | | | |
| | Powiaty: | | | | | | | |
| 3 | biański | 752 | 452 | 9 | 153 | 19 | 125 | 11,9 |
| 4 | parczewski | 655 | 431 | 33 | 243 | 76 | 136 | 63,4 |
| 5 | radzyński | 755 | 467 | 67 | 229 | 32 | 102 | 42,9 |
| 6 | włodawski | 649 | 443 | 65 | 265 | 17 | 159 | 66,5 |
| | Miasto na prawach powiatu: | | | | | | | |
| | City with powiat status: | | | | | | | |
| 7 | Biała Podlaska | 684 | 448 | 135 | 566 | 104 | 292 | 101,8 |
| 8 | Podregion chelmsko-zamojski Subregion | 658 | 426 | 58 | 251 | 45 | 166 | 46,1 |
| | Powiaty: | | | | | | | |
| | Powiaty: | | | | | | | |
| 9 | biłgorajski | 693 | 432 | 83 | 257 | 38 | 197 | 36,5 |
| 10 | chelmski | 686 | 433 | 6 | 76 | 7 | 45 | 4,3 |
| 11 | hrubieszowski | 664 | 418 | 53 | 175 | 92 | 119 | 54,8 |
| 12 | krasnostawski | 624 | 400 | 43 | 195 | 17 | 169 | 51,3 |
| 13 | tomaszowski | 673 | 447 | 54 | 228 | 34 | 138 | 51,7 |
| 14 | zamojski | 675 | 415 | 9 | 37 | - | 13 | 7,4 |
| | Miasta na prawach powiatu: | | | | | | | |
| | Cities with powiat status: | | | | | | | |
| 15 | Chelm | 574 | 405 | 88 | 546 | 53 | 363 | 86,3 |
| 16 | Zamość | 634 | 450 | 160 | 670 | 162 | 395 | 112,1 |
| 17 | Podregion lubelski Subregion | 594 | 361 | 45 | 266 | 22 | 147 | 62,3 |
| | Powiaty: | | | | | | | |
| | Powiaty: | | | | | | | |
| 18 | lubartowski | 676 | 425 | 70 | 215 | 6 | 114 | 33,7 |
| 19 | lubelski | 653 | 376 | 20 | 85 | 15 | 99 | 14,9 |
| 20 | łęczyński | 695 | 441 | 40 | 163 | 20 | 179 | 9,1 |
| 21 | świdnicki | 583 | 353 | 42 | 158 | 24 | 105 | 32,4 |
| | Miasto na prawach powiatu: | | | | | | | |
| | City with powiat status: | | | | | | | |
| 22 | Lublin | 535 | 328 | 50 | 391 | 29 | 178 | 103,7 |
| 23 | Podregion puławski Subregion | 696 | 429 | 61 | 233 | 41 | 174 | 41,6 |
| | Powiaty: | | | | | | | |
| | Powiaty: | | | | | | | |
| 24 | janowski | 717 | 441 | 52 | 211 | 41 | 160 | 60,0 |
| 25 | kraśnicki | 657 | 398 | 43 | 213 | 25 | 138 | 37,8 |
| 26 | łukowski | 803 | 476 | 88 | 245 | 42 | 171 | 48,2 |
| 27 | opolski | 680 | 421 | 53 | 126 | 34 | 142 | 42,1 |
| 28 | puławski | 629 | 400 | 54 | 282 | 49 | 167 | 46,2 |
| 29 | rycki | 695 | 452 | 72 | 279 | 59 | 298 | 11,4 |

a Stan w dniu 31 XII. b Łącznie z punktami bibliotecznymi; bez wypożyczeń międzybibliotecznych. c, d: Łącznie z: c – uzupełniającymi e Ambulatoryjne zakłady opieki zdrowotnej łącznie z praktykami lekarskimi. f Stan w dniu 31 VII.

a As of 31 XII. b Including library service points; excluding interlibrary lending. c, d: Including: c – supplementary general secondary institutions including medical practices. f As of 31 VII.

| Liczba ludności ^a na Population ^a per | | Wypożyczenia księgozbioru z bibliotek publicznych ^b na 1 czytelnika w wol. Public library loans ^b per borrower in vol. | Liczba ludności na 1 placówkę biblioteczną ^a Population per library establishment ^a | Widzowie w kinach stałych na 1 seans Audience in fixed cinemas per screening | Turystyczne obiekty zbiorowego zakwaterowania Collective tourist accommodation establishments ^d | | | Lp. No. |
|---|---|--|--|---|---|---|---|------------|
| 1 podmiot ambulatoryjnej opieki zdrowotnej ^e provider of out-patient health care ^e | 1 aptekę ogólnodostępną public pharmacy | | | | miejsca noclegowe ^f number of beds ^f | udzielone noclegi nights spent (overnight stay) | korzystający z noclegów tourists accommodated | |
| | | | | | na 1000 ludności per 1000 population | | | |
| 1499 | 2664 | 18,9 | 2927 | 39 | 8,8 | 650,2 | 283,9 | 1 |
| 1724 | 3116 | 17,9 | 2488 | 42 | 16,7 | 803,4 | 285,1 | 2 |
| 2522 | 4204 | 22,6 | 2468 | 32 | 7,3 | 469,5 | 290,2 | 3 |
| 1451 | 3022 | 15,5 | 1577 | - | 14,0 | 441,1 | 124,8 | 4 |
| 1746 | 3396 | 19,8 | 2108 | 33 | 1,8 | 101,8 | 83,9 | 5 |
| 1423 | 2343 | 18,6 | 2097 | 24 | 78,0 | 2919,9 | 530,3 | 6 |
| 1256 | 2311 | 13,8 | 8255 | 48 | 10,1 | 965,9 | 418,9 | 7 |
| 1447 | 2818 | 18,3 | 2932 | 43 | 7,9 | 480,2 | 230,6 | 8 |
| 1421 | 2965 | 21,8 | 2882 | 31 | 3,5 | 133,0 | 85,1 | 9 |
| 2089 | 4409 | 18,7 | 2089 | - | 4,4 | 103,0 | 76,2 | 10 |
| 1331 | 2950 | 16,8 | 2513 | 230 | 2,0 | 74,8 | 56,7 | 11 |
| 1488 | 3112 | 19,1 | 2977 | 28 | 1,7 | 214,0 | 154,5 | 12 |
| 1411 | 2734 | 17,8 | 2134 | 41 | 11,7 | 520,3 | 174,4 | 13 |
| 1998 | 4226 | 21,4 | 2497 | 115 | 15,0 | 913,8 | 296,0 | 14 |
| 1541 | 2118 | 15,8 | 16946 | 27 | 7,3 | 804,1 | 410,0 | 15 |
| 819 | 1544 | 15,5 | 7375 | 48 | 15,0 | 1065,2 | 683,2 | 16 |
| 1452 | 2239 | 19,8 | 3519 | 39 | 6,0 | 534,4 | 283,5 | 17 |
| 1880 | 2439 | 21,7 | 1529 | 33 | 13,9 | 502,5 | 125,6 | 18 |
| 1954 | 3318 | 18,6 | 2378 | - | 1,0 | 67,1 | 48,5 | 19 |
| 1903 | 3005 | 14,9 | 2719 | - | 4,8 | 152,2 | 27,7 | 20 |
| 1768 | 2499 | 17,4 | 3151 | 32 | 1,4 | 113,9 | 74,3 | 21 |
| 1173 | 1842 | 21,0 | 8795 | 39 | 7,1 | 878,7 | 502,9 | 22 |
| 1520 | 3003 | 18,9 | 2578 | 36 | 9,0 | 946,8 | 354,2 | 23 |
| 1489 | 3177 | 19,9 | 2978 | 77 | 22,5 | 1247,7 | 433,0 | 24 |
| 1502 | 2678 | 20,2 | 3303 | 14 | 1,0 | 49,3 | 41,8 | 25 |
| 2077 | 4696 | 20,6 | 2919 | 30 | 2,6 | 206,3 | 114,6 | 26 |
| 1528 | 3686 | 18,5 | 1899 | 39 | 2,2 | 162,2 | 112,3 | 27 |
| 1251 | 2375 | 16,4 | 2196 | 38 | 24,3 | 3176,9 | 1119,8 | 28 |
| 1467 | 2551 | 19,3 | 2667 | 59 | - | - | - | 29 |

liceami ogólnokształcącymi, d – technikami uzupełniającymi i ogólnokształcącymi szkołami artystycznymi dającymi uprawnienia zawodowe. schools, d – supplementary technical secondary schools and general art schools leading to professional certification. e Outpatient health care

WYBRANE DANE O PODREGIONACH I POWIATACH W 2007 R. (dok.)

SELECTED DATA BY SUBREGIONS AND POWIATS IN 2007 (cont.)

| Lp. No. | WYSZCZEGÓLNIENIE SPECIFICATION | Produkcja sprzedana przemysłu ^a (ceny bieżące) Sold production of industry ^a (current prices) | | Drogi publiczne o twardej nawierzchni ^b w km Hard surface public roads ^b in km | | Nakłady inwestycyjne w przedsiębiorstwach ^a według lokalizacji inwestycji (ceny bieżące) Investment outlays in enterprises ^a according to investment location (current prices) | | Wartość brutto środków trwałych w przedsiębior- stwach ^{ab} (bieżące ceny ewidencyjne) Gross value of fixed assets in enterprises ^{ab} (current-keeping prices) | |
|------------|--|---|---|--|--------------------------|---|---|---|---|
| | | w mln zł in mln zł | na 1 mieszkańca w zł per capita in zł | powiatowe powiat roads | gminne gmina roads | w mln zł in mln zł | na 1 mieszkańca w zł per capita in zł | w mln zł in mln zł | na 1 mieszkańca w zł per capita in zł |
| 1 | WOJEWÓDZTWO VOIVODSHIP | 22891,1 | 10554 | 9176,9 | 6063,7 | 2773,5 | 1279 | 33741,1 | 15576 |
| 2 | Podregion białski Subregion Powiaty: Powiats: | 1367,3 | 4426 | 1914,8 | 872,6 | 325,3 | 1053 | 2620,8 | 8495 |
| 3 | białski | 372,7 | 3284 | 879,7 | 411,2 | 180,6 | 1591 | 681,3 | 6002 |
| 4 | parczewski | 107,6 | 2960 | 304,9 | 88,8 | 16,7 | 461 | 165,4 | 4560 |
| 5 | radzyński | 450,9 | 7375 | 405,7 | 246,3 | 35,5 | 580 | 540,3 | 8839 |
| 6 | włodawski | 90,1 | 2257 | 277,4 | 64,7 | 14,4 | 362 | 254,7 | 6392 |
| 7 | Miasto na prawach powiatu: City with powiat status: Biała Podlaska | 346,0 | 5963 | 47,1 | 61,6 | 78,0 | 1345 | 979,2 | 16946 |
| 8 | Podregion chełmsko-zamojski Subregion Powiaty: Powiats: | 4765,8 | 7308 | 3465,8 | 2055,2 | 580,1 | 890 | 7066,4 | 10856 |
| 9 | biłgorajski | 1713,4 | 16500 | 522,9 | 311,4 | 147,9 | 1424 | 1048,6 | 10106 |
| 10 | chełmski | 176,1 | 2213 | 622,0 | 294,9 | 16,7 | 210 | 245,4 | 3093 |
| 11 | hrubieszowski | 279,7 | 4109 | 524,2 | 364,2 | 57,7 | 847 | 560,6 | 8261 |
| 12 | krasnostawski | 672,4 | 9783 | 402,2 | 288,7 | 52,3 | 761 | 872,0 | 12737 |
| 13 | tomaszowski | 605,8 | 6895 | 621,5 | 281,0 | 46,5 | 529 | 736,7 | 8421 |
| 14 | zamojski | 419,3 | 3816 | 682,7 | 413,1 | 64,0 | 582 | 533,7 | 4858 |
| 15 | Miasta na prawach powiatu: Cities with powiat status: Chełm | 455,0 | 6717 | 44,8 | 56,0 | 98,6 | 1456 | 1600,6 | 23613 |
| 16 | Zamość | 444,0 | 6688 | 45,5 | 45,9 | 96,5 | 1453 | 1468,8 | 22128 |
| 17 | Podregion lubelski Subregion Powiaty: Powiats: | # | # | 1629,8 | 1509,9 | 1263,0 | 1768 | 15359,4 | 21503 |
| 18 | lubartowski | 430,5 | 4769 | 430,8 | 222,0 | 56,4 | 625 | 649,2 | 7195 |
| 19 | lubelski | 756,7 | 5335 | 681,8 | 676,6 | 67,3 | 475 | 704,9 | 4941 |
| 20 | łęczyński | # | # | 227,5 | 270,6 | 232,3 | 4056 | 1475,0 | 25832 |
| 21 | świdnicki | 731,7 | 10108 | 175,7 | 195,7 | 85,6 | 1183 | 1103,8 | 15230 |
| 22 | Miasto na prawach powiatu: City with powiat status: Lublin | 8559,7 | 24263 | 114,0 | 145,0 | 821,4 | 2328 | 11426,5 | 32480 |
| 23 | Podregion puławski Subregion Powiaty: Powiats: | # | # | 2166,5 | 1626,0 | 605,1 | 1227 | 8694,4 | 17655 |
| 24 | janowski | 369,7 | 7750 | 280,0 | 210,7 | 25,1 | 527 | 325,9 | 6839 |
| 25 | kraśnicki | 562,8 | 5665 | 359,4 | 314,1 | 43,0 | 433 | 2663,5 | 26877 |
| 26 | łukowski | 823,9 | 7617 | 529,0 | 438,5 | 234,2 | 2165 | 762,5 | 7060 |
| 27 | opolski | 410,2 | 6536 | 355,6 | 180,6 | 26,3 | 420 | 455,1 | 7263 |
| 28 | puławski | # | # | 341,8 | 278,0 | 234,8 | 2015 | 4095,0 | 35186 |
| 29 | rycki | 316,3 | 5375 | 300,7 | 204,1 | 41,7 | 709 | 392,4 | 6688 |

a Dane dotyczą podmiotów gospodarczych, w których liczba pracujących przekracza 9 osób. b Stan w dniu 31 XII. c Bez osób prowa-
a Data concern economic entities employing more than 9 persons. b As of 31 XII. c Excluding persons tending private farms in

| Podmioty gospodarki narodowej ^{bc} wpisane do rejestru REGON <i>Entities of national economy^{bc} recorded in the REGON register</i> | | | | | | Lp. No. |
|--|--|--|--|---|--|------------|
| ogółem <i>total</i> | | osoby prawne i jednostki organizacyjne niemające osobowości prawnej <i>legal persons and organizational entities without legal personality</i> | | osoby fizyczne prowadzące działalność gospodarczą <i>natural persons conducting economic activity</i> | | |
| w liczbach bez- względnych <i>in absolute numbers</i> | na 10 tys. ludności <i>per 10 thous. population</i> | w liczbach bez- względnych <i>in absolute numbers</i> | na 10 tys. ludności <i>per 10 thous. population</i> | w liczbach bez- względnych <i>in absolute numbers</i> | na 10 tys. ludności <i>per 10 thous. population</i> | |
| 151514 | 699,4 | 34426 | 158,9 | 117088 | 540,5 | 1 |
| 18654 | 604,6 | 4409 | 142,9 | 14245 | 461,7 | 2 |
| 5742 | 505,9 | 1335 | 117,6 | 4407 | 388,2 | 3 |
| 1987 | 547,9 | 551 | 151,9 | 1436 | 396,0 | 4 |
| 3486 | 570,3 | 691 | 113,1 | 2795 | 457,3 | 5 |
| 2345 | 588,6 | 605 | 151,9 | 1740 | 436,8 | 6 |
| 5094 | 881,6 | 1227 | 212,3 | 3867 | 669,2 | 7 |
| 41686 | 640,4 | 8957 | 137,6 | 32729 | 502,8 | 8 |
| 6701 | 645,8 | 1336 | 128,8 | 5365 | 517,1 | 9 |
| 2945 | 371,1 | 700 | 88,2 | 2245 | 282,9 | 10 |
| 3892 | 573,5 | 850 | 125,3 | 3042 | 448,3 | 11 |
| 3296 | 481,4 | 788 | 115,1 | 2508 | 366,3 | 12 |
| 6280 | 717,8 | 1257 | 143,7 | 5023 | 574,2 | 13 |
| 5461 | 497,1 | 1046 | 95,2 | 4415 | 401,8 | 14 |
| 5447 | 803,6 | 1238 | 182,6 | 4209 | 621,0 | 15 |
| 7664 | 1154,7 | 1742 | 262,4 | 5922 | 892,2 | 16 |
| 59062 | 826,9 | 14342 | 200,8 | 44720 | 626,1 | 17 |
| 5223 | 578,8 | 1050 | 116,4 | 4173 | 462,5 | 18 |
| 7987 | 559,9 | 1660 | 116,4 | 6327 | 443,5 | 19 |
| 2735 | 479,0 | 666 | 116,6 | 2069 | 362,3 | 20 |
| 4658 | 642,7 | 979 | 135,1 | 3679 | 507,6 | 21 |
| 38459 | 1093,2 | 9987 | 283,9 | 28472 | 809,3 | 22 |
| 32112 | 652,1 | 6718 | 136,4 | 25394 | 515,6 | 23 |
| 3268 | 685,8 | 710 | 149,0 | 2558 | 536,8 | 24 |
| 5417 | 546,6 | 1267 | 127,9 | 4150 | 418,8 | 25 |
| 6932 | 641,9 | 1154 | 106,9 | 5778 | 535,0 | 26 |
| 3400 | 542,6 | 721 | 115,1 | 2679 | 427,5 | 27 |
| 9486 | 815,1 | 2058 | 176,8 | 7428 | 638,2 | 28 |
| 3609 | 615,1 | 808 | 137,7 | 2801 | 477,4 | 29 |

dających gospodarstwa indywidualne w rolnictwie.
agriculture.

PODZIAŁ ADMINISTRACYJNY WOJEWÓDZTWA W 2007 R.
Stan w dniu 31 XII

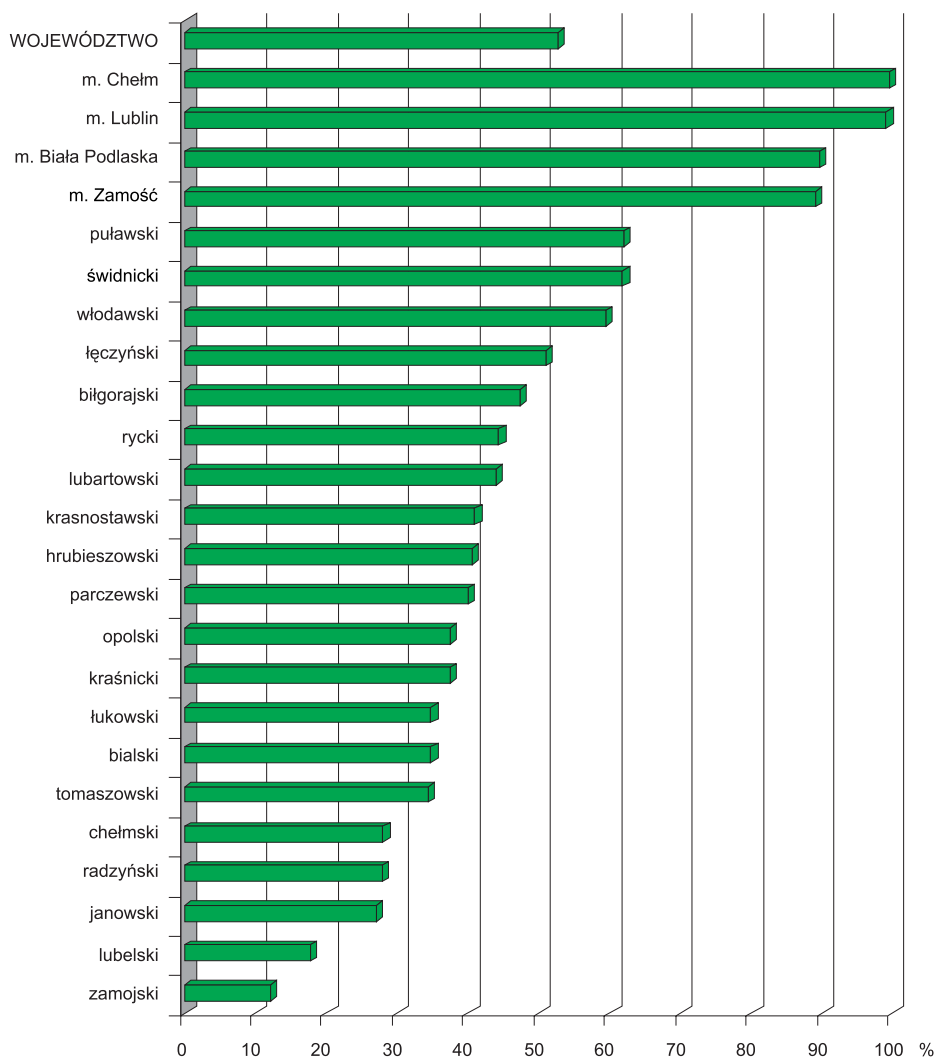
ADMINISTRATIVE DIVISION OF VOIVODSHIP IN 2007
As of 31 XII



| | | |
|---|---------|--------------------------------|
| granica państwa | — — | <i>national border</i> |
| granica województwa | — — — — | <i>border of voivodship</i> |
| granica podregionu | — — — — | <i>border of subregion</i> |
| granica powiatu | — — — — | <i>border of powiat</i> |
| granica gminy | — — — — | <i>border of gmina</i> |
| powiat tomaszowski | | <i>powiat</i> |
| miasto na prawach powiatu ZAMOŚĆ | | <i>city with powiat status</i> |

LUDNOŚĆ KORZYSTAJĄCA Z OCZYSZCZALNI ŚCIEKÓW^a W 2007 R.
w % ludności ogółem

POPULATION USING WASTE WATER TREATMENT PLANTS^a IN 2007
in % of total population



^a Dane szacunkowe.

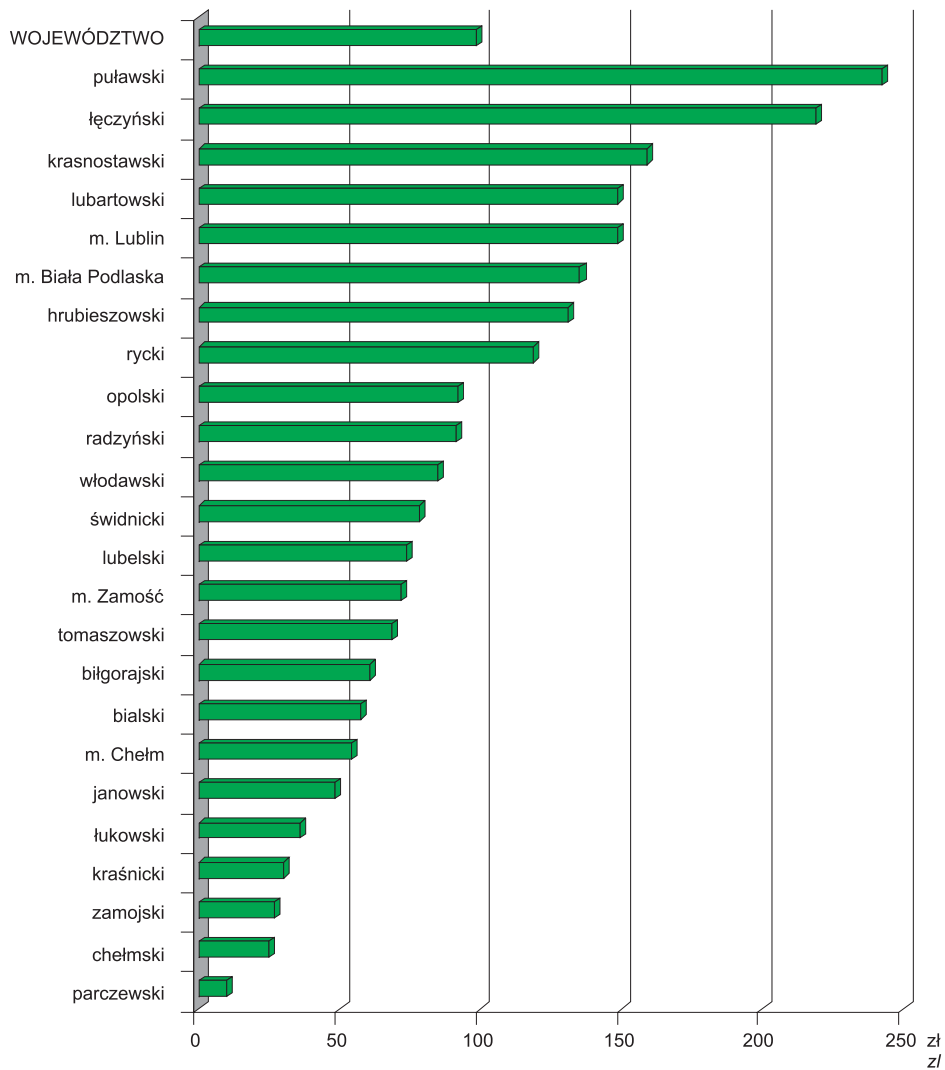
^a Estimated data.

U w a g a: powiaty uszeregowano według malejącego udziału ludności korzystającej z oczyszczalni ścieków.

N o t e: powiats are ranged by descending part of population using waste water treatment plants.

NAKLADY NA ŚRODKI TRWAŁE SŁUŻĄCE OCHRONIE ŚRODOWISKA W 2007 R.
na 1 mieszkańca

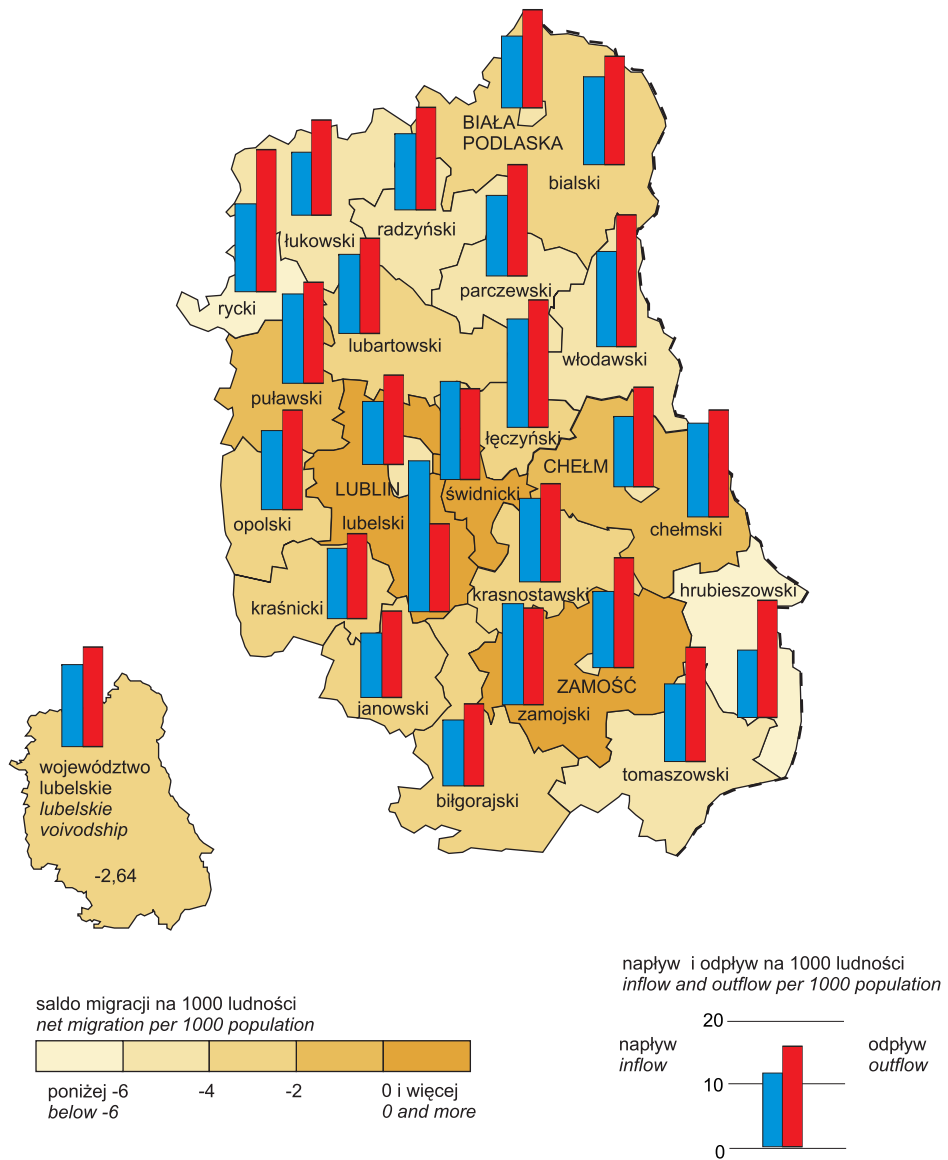
OUTLAYS ON FIXED ASSETS FOR ENVIRONMENTAL PROTECTION IN 2007
per capita



U w a g a: powiaty uszeregowano według malejących nakładów na środki trwałe służące ochronie środowiska na 1 mieszkańca.
N o t e: powiats are ranged by descending outlays on fixed assets for environmental protection per capita.

MIGRACJE LUDNOŚCI W 2007 R.

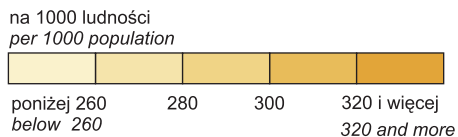
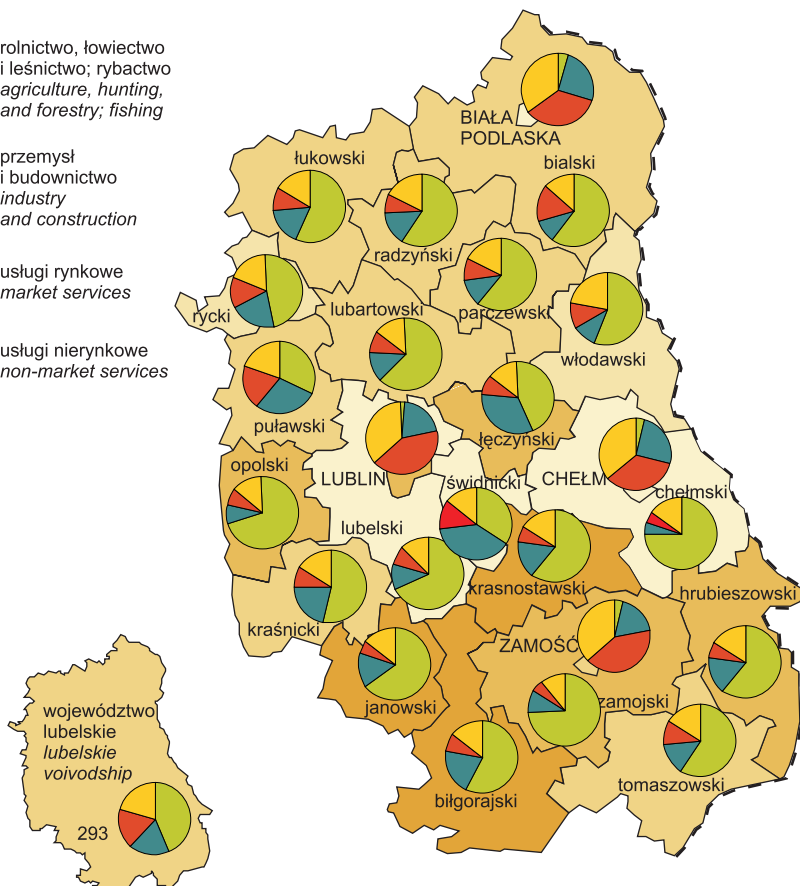
MIGRATION OF POPULATION IN 2007



PRACUJĄCY^a W 2007 R.
Stan w dniu 31 XII
EMPLOYED PERSONS^a IN 2007
As of 31 XII

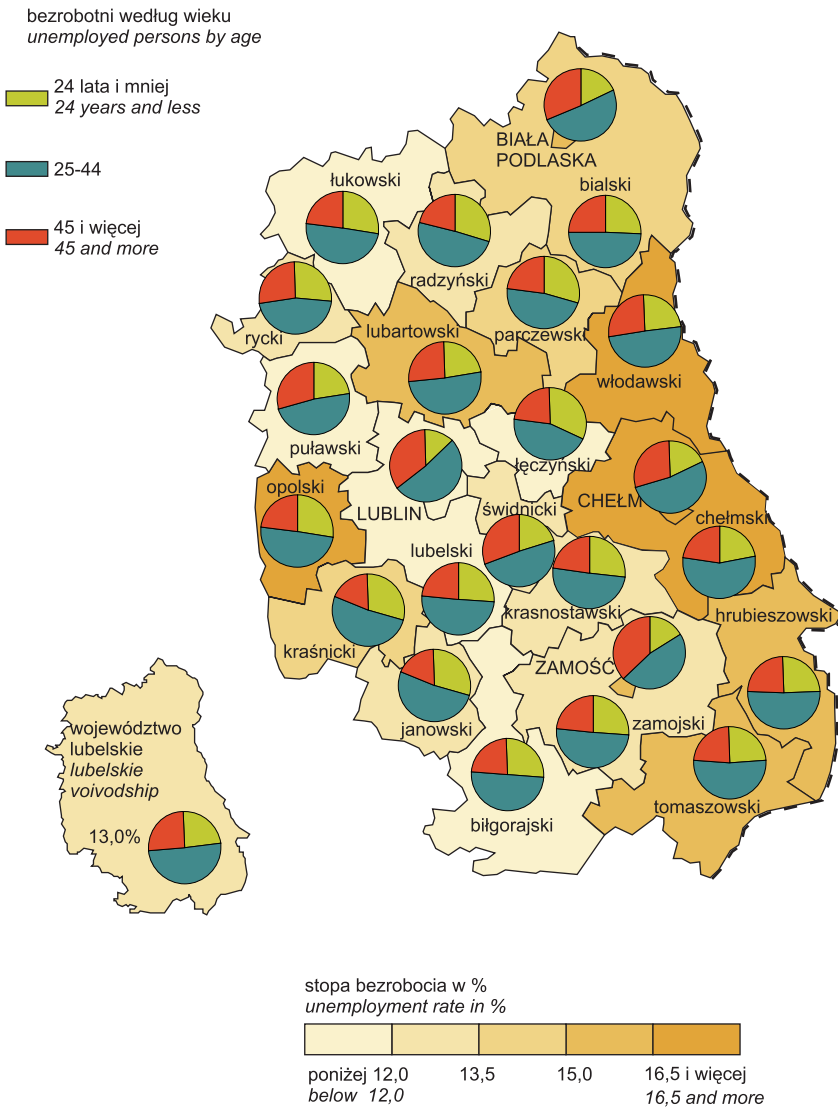
sektory ekonomiczne:

-  rolnictwo, łowiectwo i leśnictwo; rybactwo
agriculture, hunting, and forestry; fishing
-  przemysł i budownictwo
industry and construction
-  usługi rynkowe
market services
-  usługi nierynkowe
non-market services



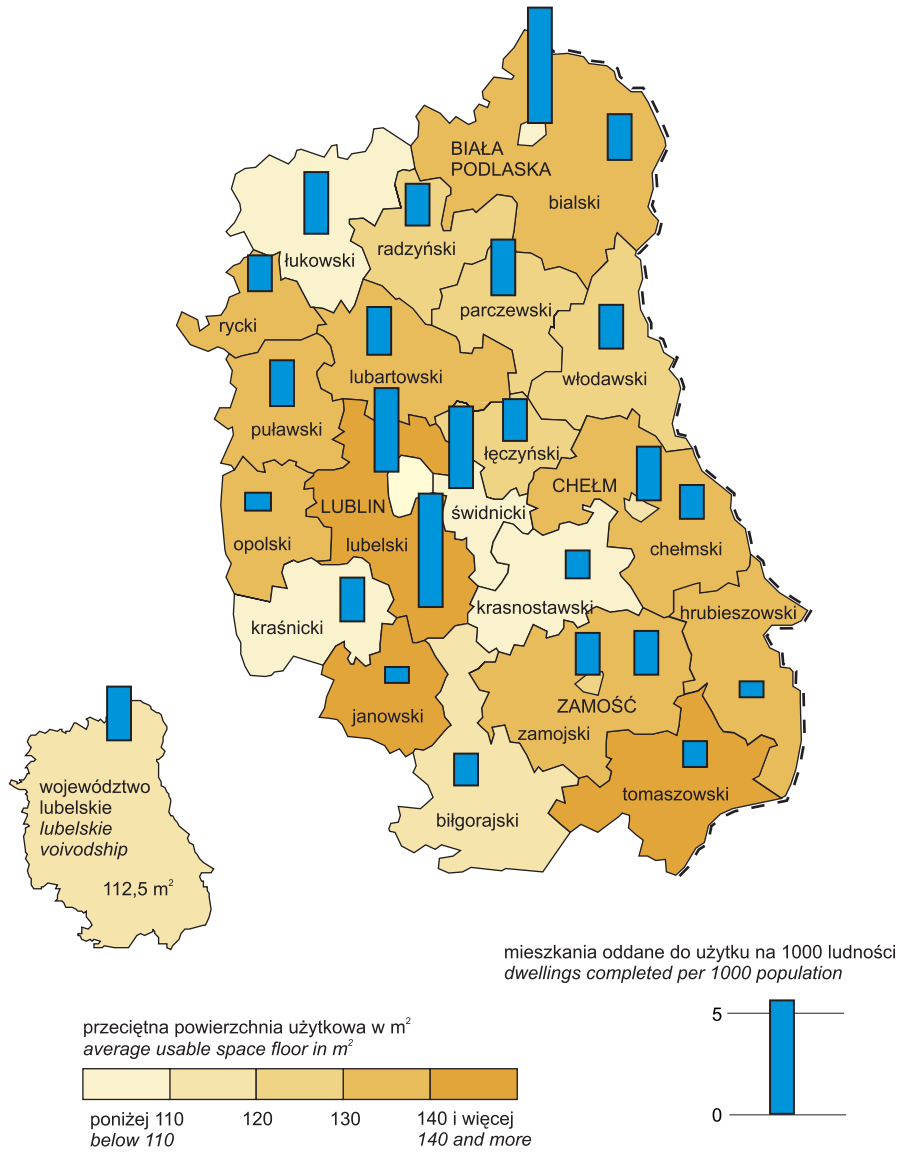
a Patrz notka c) do tablicy II na str. 46.
a See note c) to table II on page 46.

BEZROBOTNI ZAREJESTROWANI W 2007 R.
Stan w dniu 31 XII
REGISTERED UNEMPLOYED PERSONS IN 2007
As of 31 XII



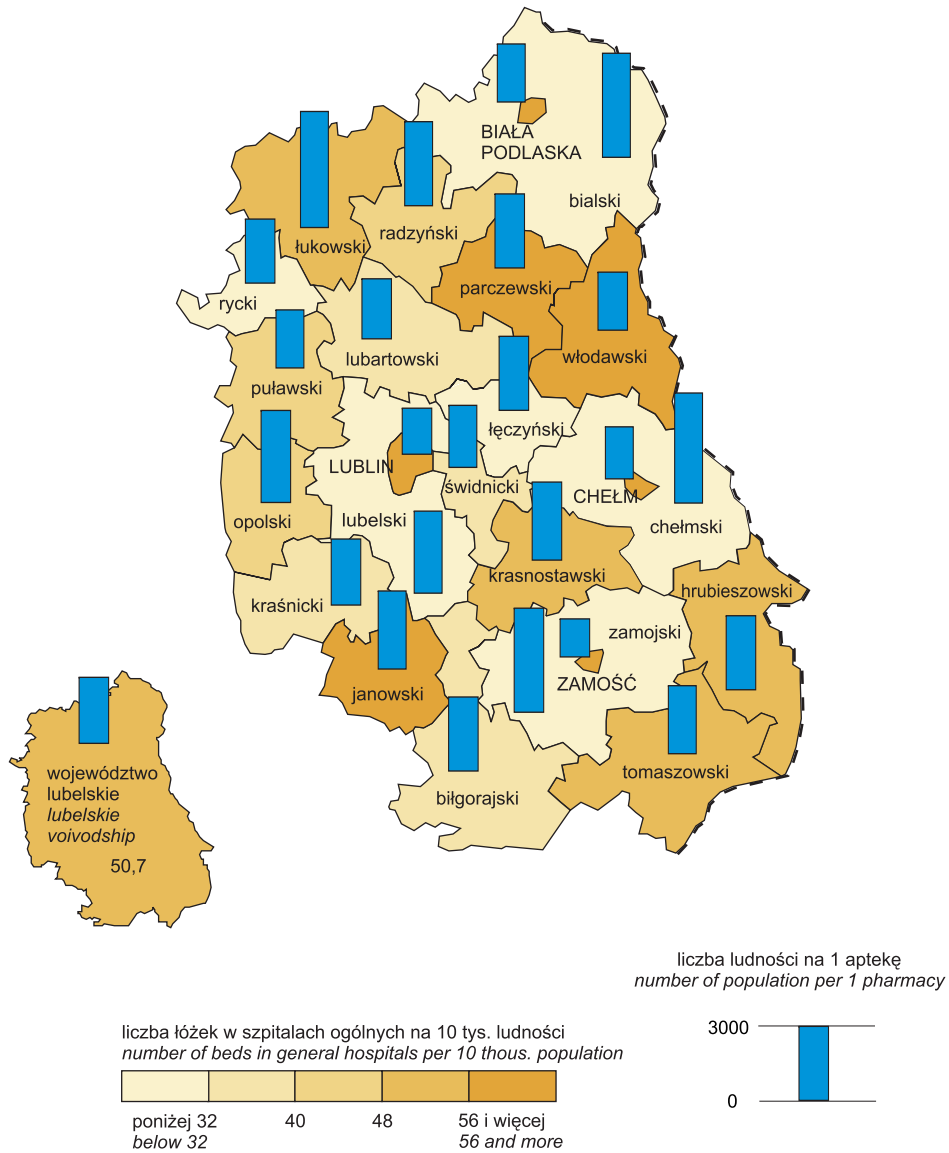
MIESZKANIA ODDANE DO UŻYTKU W 2007 R.

DWELLINGS COMPLETED IN 2007



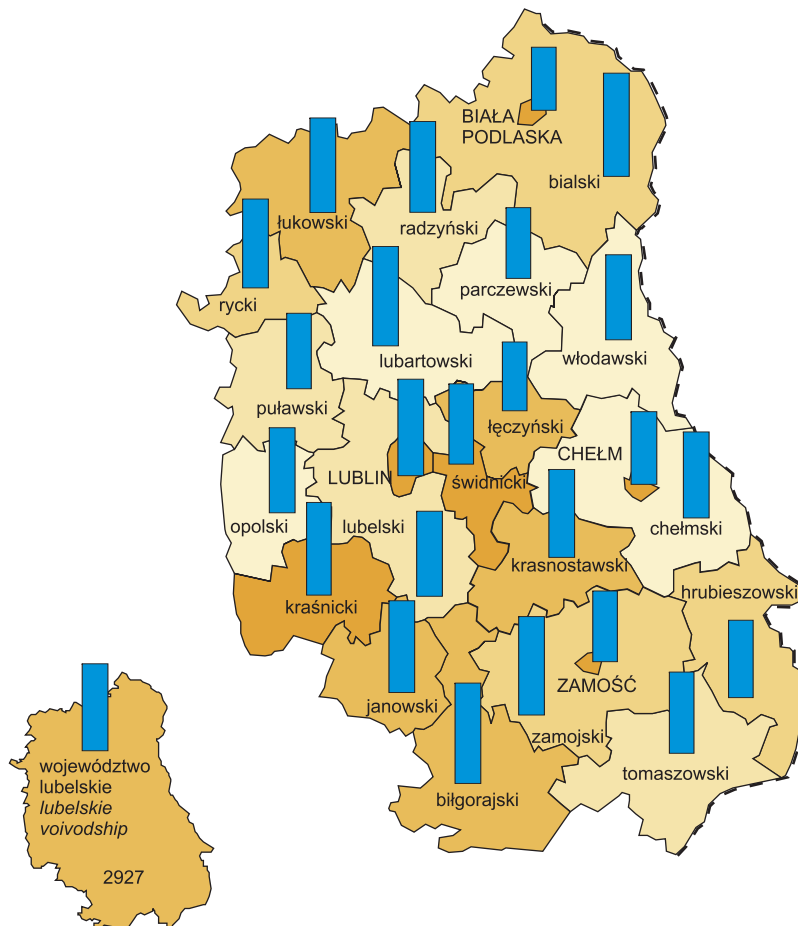
ŁÓŻKA W SZPITALACH OGÓLNYCH I APTEKI W 2007 R.
 Stan w dniu 31 XII

*NUMBER OF BEDS IN GENERAL HOSPITALS AND PHARMACIES IN 2007
 As of 31 XII*




BIBLIOTEKI PUBLICZNE W 2007 R.
Stan w dniu 31 XII

PUBLIC LIBRARIES IN 2007
As of 31 XII

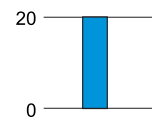


liczba ludności na 1 placówkę biblioteczną
population per library or its branch



a W ciągu roku.
a During the year.

wypożyczenia^a w woluminach na 1 czytelnika
loans^a in volumes per borrower




LESISTOŚĆ W 2007 R.

WOODINESS IN 2007



powierzchnia lasów w % powierzchni ogólnej
area of forest in % of total area



poniżej 13
below 13

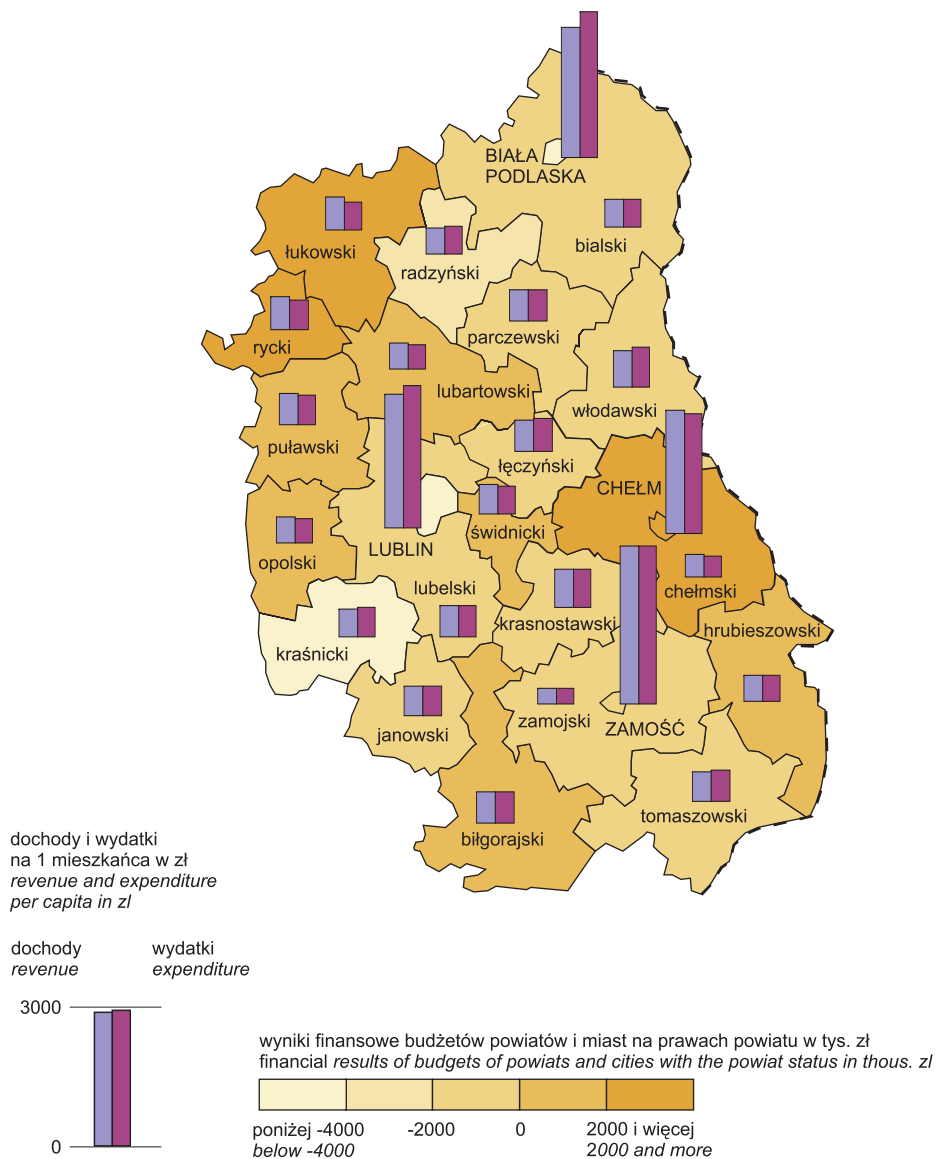
18

23

28 i więcej
28 and more

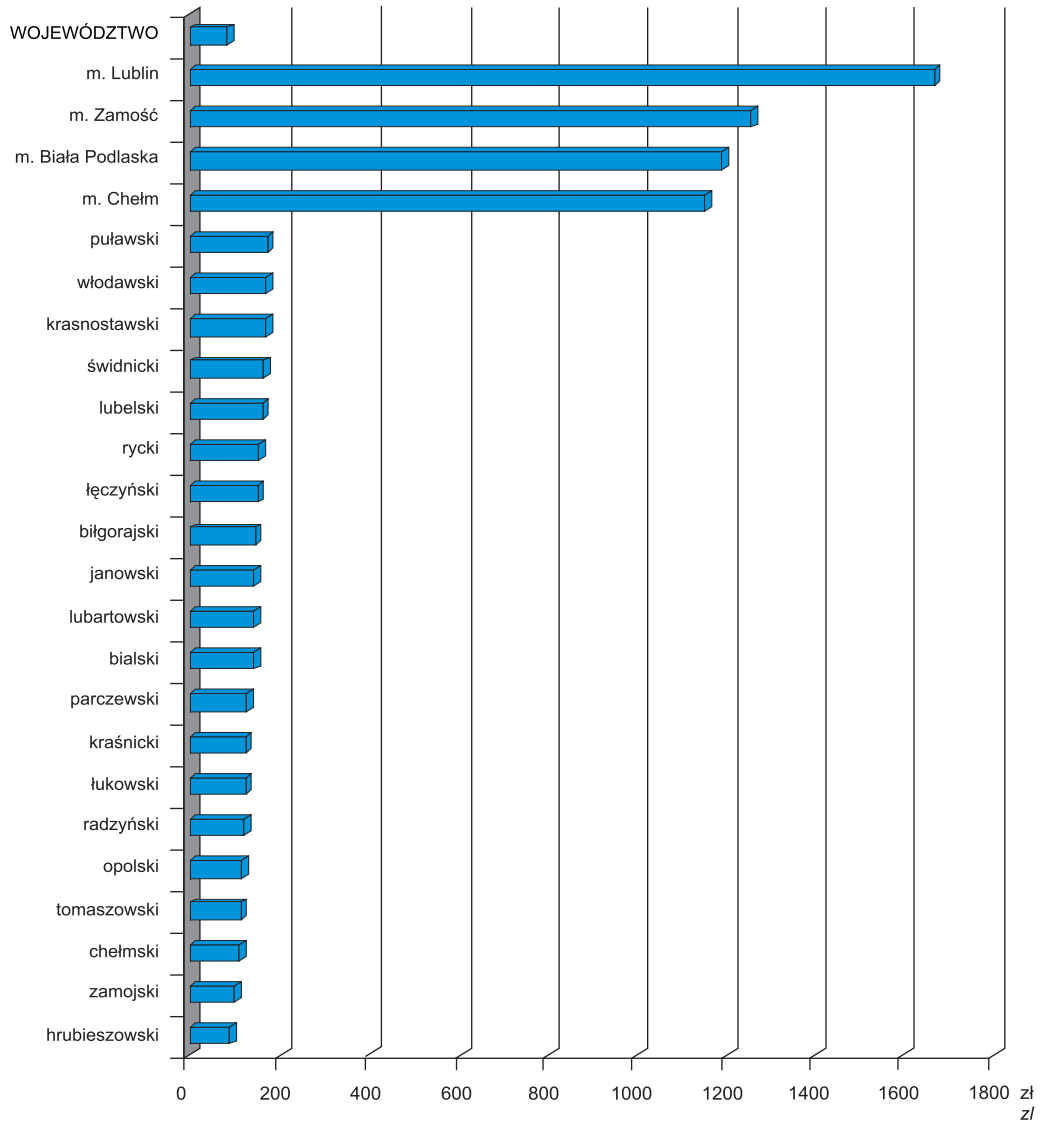
BUDŻETY POWIATÓW I MIAST NA PRAWACH POWIATU W 2007 R.

BUDGETS OF POWIATS AND CITIES WITH POWIAT STATUS IN 2007



**DOCHODY WŁASNE W BUDŻETACH WOJEWÓDZTWA,
POWIATÓW I MIAST NA PRAWACH POWIATU W 2007 R.**
na 1 mieszkańca

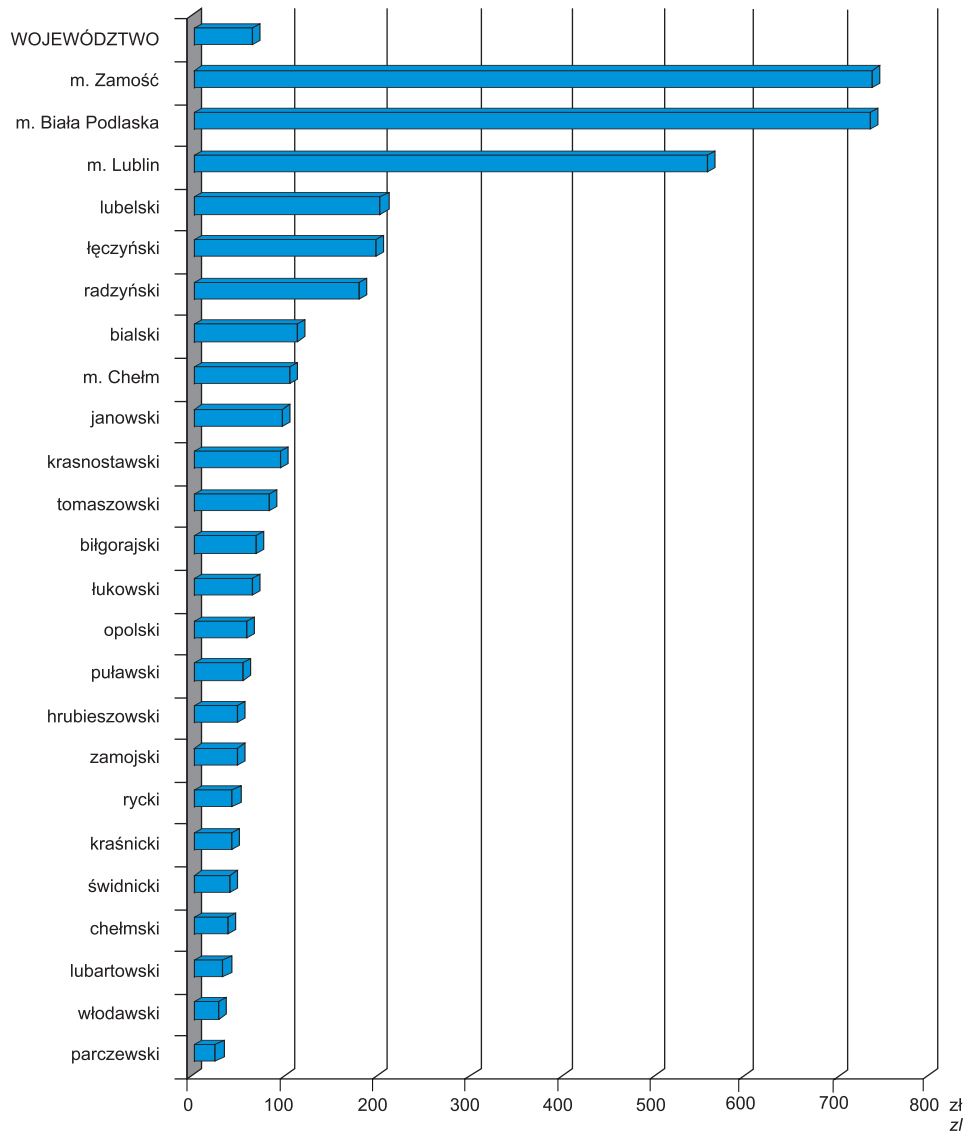
*OWN REVENUE IN BUDGETS OF VOIVODSHIP,
POWIATS AND CITIES WITH POWIAT STATUS IN 2007
per capita*



U w a g a: powiaty uszeregowano według malejących dochodów własnych na 1 mieszkańca.
N o t e: powiats are ranged by descending own revenue per capita.

**WYDATKI INWESTYCYJNE W BUDŻETACH WOJEWÓDZTWA,
POWIATÓW I MIAST NA PRAWACH POWIATU W 2007 R.**
na 1 mieszkańca

*INVESTMENT EXPENDITURE IN BUDGETS OF VOIVODSHIP,
POWIATS AND CITIES WITH POWIAT STATUS IN 2007*
per capita

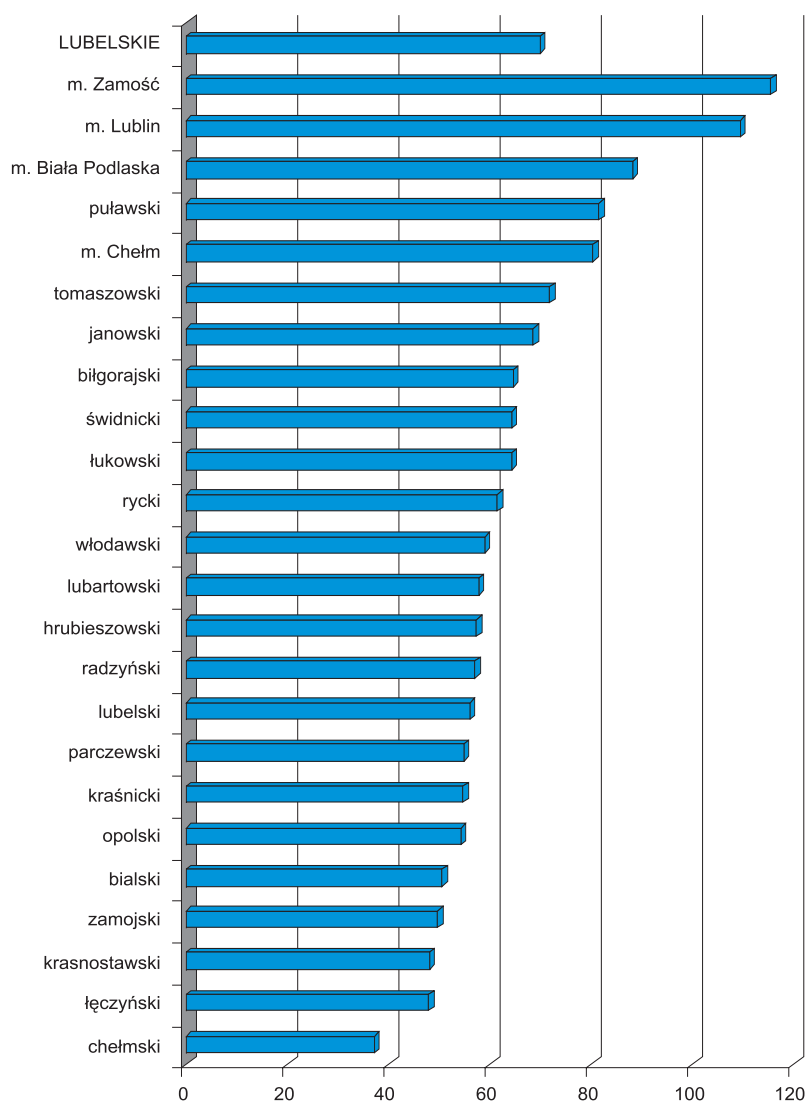


U w a g a: powiaty uszeregowano według malejących wydatków inwestycyjnych na 1 mieszkańca.
N o t e: powiats are ranged by descending investment expenditure per capita.

**PODMIOTY GOSPODARKI NARODOWEJ
WPISANE DO REJESTRU REGON® W 2007 R.**

na 1000 ludności
Stan w dniu 31 XII

*ENTITIES OF NATIONAL ECONOMY
RECORDED IN REGON REGISTER® IN 2007
per 1000 population
As of 31 XII*



a Bez osób prowadzących gospodarstwa rolne.

a Excluding persons tending private farms.

U w a g a: powiaty uszeregowano według malejącej liczby podmiotów gospodarki narodowej na 1000 ludności.

N o t e: powiats are ranked by descending number entities of national economy recorder per 1000 population.

pieczętka firmowa

ZAMÓWIENIE
na publikacje Urzędu Statystycznego w Lublinie

| Lp. | Tytuł publikacji | Cena w zł | | Liczba zamówionych egzemplarzy | |
|---|--|-----------|----|--------------------------------|----|
| | | książka | CD | książka | CD |
| z „Planu Wydawniczego 2007” | | | | | |
| 1. | Rocznik statystyczny woj. lubelskiego 2007 | 25 | 15 | | |
| 2. | Województwo lubelskie 2007 – podregiony, powiaty, gminy | 25 | 15 | | |
| 3. | Biuletyn statystyczny województwa lubelskiego 2007 r. (kwartalnik - dane w układzie miesięcznym) | 20 | 15 | | |
| 4. | Budżety jednostek samorządu terytorialnego w województwie lubelskim w 2006 r. | - | 15 | | |
| 5. | Ludność, ruch naturalny i migracje w województwie lubelskim w 2006 r. | 15 | 15 | | |
| 6. | Rynek pracy w województwie lubelskim w 2006 r. | 15 | 15 | | |
| 7. | Zmiany strukturalne grup podmiotów gospodarki narodowej w województwie lubelskim w 2006 r. | - | 15 | | |
| 8. | Turystyka w województwie lubelskim w 2006 r. | - | 15 | | |
| 9. | Rolnictwo w województwie lubelskim w 2006 r. | - | 15 | | |
| 10. | Ochrona środowiska w województwie lubelskim w 2006 r. | - | 15 | | |
| 11. | Radni samorządów terytorialnych w województwie lubelskim w 2006 r. | - | 15 | | |
| 12. | Pogranicze polsko-ukraińskie w liczbach w 2006 r. | 15 | 15 | | |
| z „Planu Wydawniczego 2008” | | | | | |
| 1. | Rocznik statystyczny woj. lubelskiego 2008 | 25 | 15 | | |
| 2. | Województwo lubelskie 2008 – podregiony, powiaty, gminy | 25 | 15 | | |
| 3. | Biuletyn statystyczny województwa lubelskiego 2008 r. (kwartalnik - dane w układzie miesięcznym) | 20 | - | | |
| 4. | Rynek pracy w województwie lubelskim w 2007 r. | 20 | 15 | | |
| 5. | Rolnictwo w województwie lubelskim w 2007 r. | 20 | 15 | | |
| 6. | Ludność, ruch naturalny i migracje w województwie lubelskim w 2007 r. | 20 | - | | |
| 7. | Zmiany strukturalne grup podmiotów gospodarki narodowej w województwie lubelskim w 2007 r. | - | 15 | | |
| Jednocześnie informujemy, iż pozostałe pozycje z „Planu Wydawniczego 2008” zostaną wykonane w formie elektronicznej i będą zamieszczone na stronach internetowych Urzędu http://www.stat.gov.pl/lublin | | | | | |

Odbiór nastąpi za pośrednictwem*:

- przesyłki pocztowej,
- upoważnionego pracownika.

Należność uregulujemy w formie*:

- przelewu na konto US w Lublinie,
- zaliczenia pocztowego,
- gotówką w kasie.

Dokładny adres Zamawiającego:

| |
|-------|
| |
| |
| |
| |
| |

NIP:.....

*niepotrzebne skreślić

Zamówienie prosimy przelać na adres:

Urząd Statystyczny w Lublinie
ul. St. Leszczyńskiego 48
20-068 Lublin