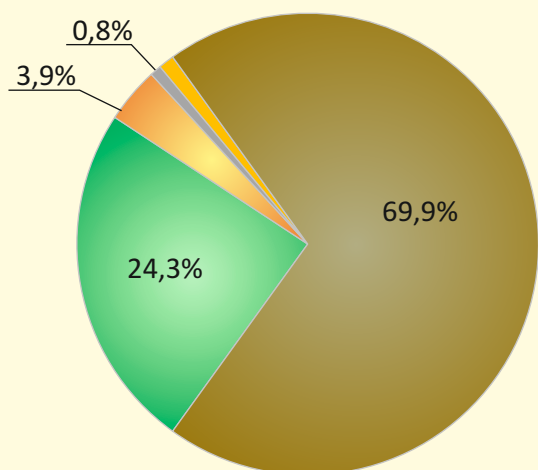


22 kwietnia - Dzień Ziemi



Wykorzystanie powierzchni województwa lubelskiego

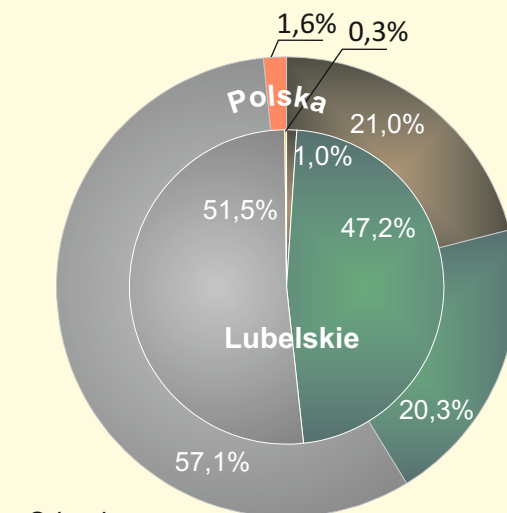
Stan w dniu 1 I 2016 r.



- Użytki rolne
- Grunty zabudowane i zurbanizowane
- Grunty leśne oraz zadrzewione i zakrzewione
- Grunty pod wodami
- Pozostałe

Źródło: dane Głównego Urzędu Geodezji i Kartografii.

Struktura odpadów wytworzonych^a w województwie lubelskim w 2014 r.



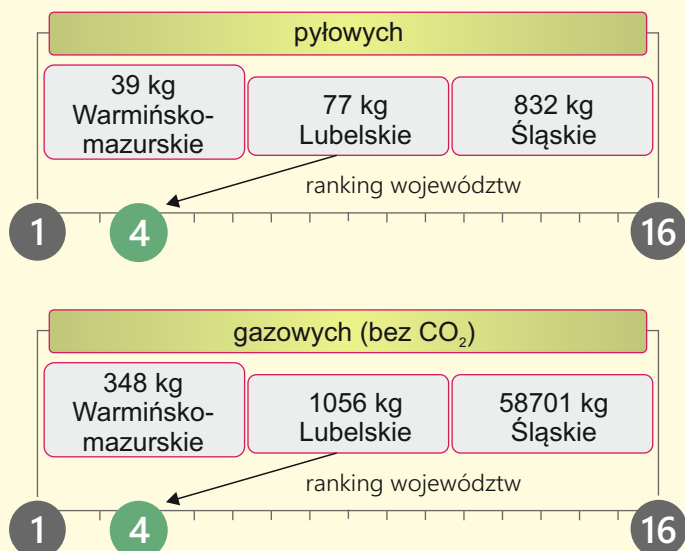
Odpady:

- poddane odzyskowi
- nieuszkodliwione
- przekazane innym odbiorcom
- magazynowane czasowo

Na koniec 2014 r. na terenie województwa lubelskiego składowano 29 mln ton odpadów^a, stanowiło to tylko 2% wielkości krajowej.

^a Z wyłączeniem odpadów komunalnych.

Emisja zanieczyszczeń powietrza atmosferycznego na 1 km² w kg na rok w 2014 r.



Ludność korzystająca z oczyszczalni ścieków w % ludności ogółem

