



URZĄD STATYSTYCZNY W BYDGOSZCZY

Bank Danych Lokalnych – podstawowe informacje

System Edukacji Statystycznej





Banki i bazy danych GUS

- Banki i bazy danych to wygodne narzędzia umożliwiające szybki dostęp do danych statystycznych za pośrednictwem strony internetowej Głównego Urzędu Statystycznego <http://stat.gov.pl>.
- Umożliwiają one tworzenie zestawień danych odpowiadającym indywidualnym potrzebom użytkowników.





Banki i bazy danych GUS cd.

Główny Urząd Statystyczny
 Portal Informacyjny

[Informacja o badaniach ankietych](#) •
 [Dla mediów](#) •
 [Dzienniki Urzędowe](#) •
 [O serwisie](#)

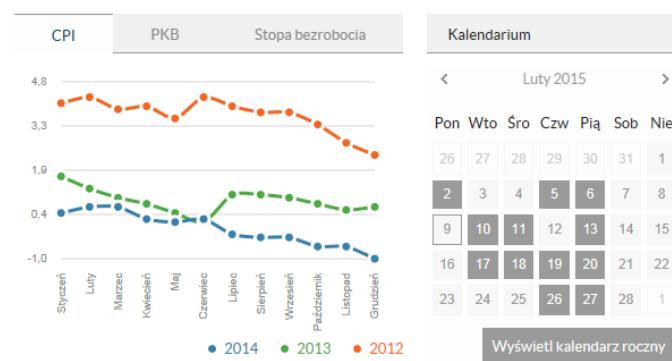
ABC 123
Informacje sygnałne
Publikacje
Urzędy statystyczne
Statystyka regionalna
Statystyka międzynarodowa
STRATEG
Portal Geostatystyczny
Portal Edukacyjny
REGON
TERYT
Sprawozdawczość

- Banki i bazy danych**
 - ▶ Bank Danych Lokalnych
 - ▶ Handel zagraniczny
 - ▶ Platforma Analityczna - SWAID
 - ▶ Demografia
 - ▶ SDDS
 - ▶ Statystyczne Vademecum Samorządowca
 - ▶ Baza organizacji oraz instytucji polskich i polonijnych za granicą
- ▶ Obszary tematyczne
- ▶ Wskaźniki makroekonomiczne
- ▶ Wskaźniki monitorujące
- ▶ Z prac studialnych
- ▶ Statistics in Transition new series
- ▶ Metainformacje
- ▶ Infografiki, widzety
- ▶ Multimedia
- ▶ Pytania i zamówienia
- ▶ Newsletter
- ▶ System Informacji Skierowującej

- Aktualności**
- Badanie spójności społecznej
 - Ogólnopolska konferencja naukowa z okazji Dnia Statystyki Polskiej
 - PKB - wyjaśnienie
 - Analiza wyników badania satysfakcji użytkowników w 2013 r.
- 06.02.2015
Wybrane zagadnienia rynku pracy. Dane za 2013 rok.
- 05.02.2015
Środki produkcji w rolnictwie w roku gospodarczym 2013/2014
- 03.02.2015
4.02.2015 r. Światowy dzień walki z rakiem - infografika
- 02.02.2015
Dochody i warunki życia ludności Polski (raport z badania EU-SILC 2013)
- 02.02.2015
Nauka i technika w 2013 r.
- 30.01.2015
Rocznik Statystyczny Przemysłu 2014

WSKAŹNIKI JAKOŚCI PRACY

Wskaźniki jakości pracy



CPI (pot. inflacja) zmiana (%) do analogicznego miesiąca poprzedniego roku





Banki i bazy danych GUS cd.

Podstawowe banki i bazy danych:

- **Bank Danych Lokalnych,**
- Statystyczne Vademecum Samorządowca,
- Demografia,
- System Monitorowania Rozwoju STRATEG,
- Portal Geostatystyczny.





Podstawowe informacje na temat BDL

Do Banku Danych Lokalnych można się dostać poprzez stronę Głównego Urzędu Statystycznego:
<http://stat.gov.pl>

The screenshot shows the homepage of the Główny Urząd Statystyczny (GUS) Portal Informacyjny. The navigation bar includes icons for accessibility, BIP, Kontakt, and English, along with a search bar. The main header features the GUS logo and the text 'Główny Urząd Statystyczny Portal Informacyjny'. Below the header is a row of colorful icons representing various data categories: Podstawowe dane, Informacje sygnałowe, Publikacje, Urzędy statystyczne, Statystyka regionalna, Statystyka międzynarodowa, STRATEG, Portal Geostatystyczny, Portal Edukacyjny, REGON, TERYT, and Sprawozdawczość.

The left sidebar menu is expanded to show 'Banki i bazy danych', with 'Bank Danych Lokalnych' highlighted by a red box and a red arrow pointing to it. Other menu items include 'Obszary tematyczne', 'Wskaźniki makroekonomiczne', 'Wskaźniki monitorujące', 'Z prac studialnych', and 'Metainformacje'.

The main content area displays 'Aktualności' with several news items dated 16.12.2014, such as 'Turyści w bazie noclegowej. Październik 2014 r.', 'Komunikat w sprawie przeciętnego miesięcznego wynagrodzenia w sektorze przedsiębiorstw bez wypłat nagród z zysku w listopadzie 2014 r.', and 'Obwieszczenie w sprawie przeciętnego miesięcznego wynagrodzenia w sektorze przedsiębiorstw w listopadzie 2014 r.'.

On the right side, there is a large graphic for 'GUS SDMX WYMIANA DANYCH I METADANYCH STATYSTYCZNYCH' and a section for 'Standardy statystyczne i techniczne' with a calendar for December 2014 and a line chart showing CPI, PKB, and Stopa bezrobocia.





Podstawowe informacje cd.

Bank Danych Lokalnych:

- największy w Polsce uporządkowany zbiór informacji o sytuacji społeczno - gospodarczej, demograficznej i stanie środowiska,
- opisuje regiony, województwa, podregiony, powiaty i gminy,
- oferuje dane roczne od 1995 r. oraz dane kwartalne i miesięczne od 2005 r.





Podstawowe informacje cd.

Cele BDL:

- zapewnienie stałego i przyjaznego dla korzystających dostępu do aktualnych informacji statystycznych,
- pomoc w prowadzeniu wielowymiarowych analiz statystycznych w układach regionalnych i lokalnych.





Przekrój informacji znajdujących się w BDL

Podstawowe funkcjonalności BDL:

- dostarcza dane z określonej dziedziny statystycznej w wieloletnim szeregu czasowym,
- umożliwia generowanie danych z wielu dziedzin dla wybranej jednostki podziału administracyjnego kraju,
- oferuje gotowe zestawienia: portret terytorium,
- dostarcza informacje o nowych i niekontynuowanych danych, o stanie zasilenia Banku oraz terminarz aktualizacji,
- zawiera słownik pojęć oraz zakładkę Metadane.





Bank Danych Lokalnych

Układ wg klasyfikacji NTS



Start Dane Metadane Zmień na TERYT Archiwum Facebook PGS Pomoc Szukaj cechy... OK

Tablice

- Wg podgrup cech
- Dla jednostki podziału terytorialnego
- Wybrane cechy w latach
- Ranking jednostek terytorialnych
- Wg typologii Eurostatu
- Wg typologii OECD

Miejscowości statystyczne

- Dane wg podgrup cech
- Wszystkie dane dla miejscowości
- Vademecum samorządowca

Nowy układ NTS (72 podregiony)

- Dane wg podgrup cech
- Polska, regiony, województwa, podregiony, powiaty
- Jednostki terytorialne w ramach województwa
- Stan zasilenia
- Data aktualizacji danych

Wykresy

- Porównanie jednostek terytorialnych
- Cecha w latach

Moduły

- Portret terytorium
- Wskaźniki zrównoważonego rozwoju

Główne menu nawigacyjne

Sposoby generowania tablic

Generowanie danych dla wybranych miejscowości

Nowy układ NTS

Możliwość utworzenia wykresu

Dane roczne

Dane krótkookresowe

Informacje dotyczące danych umieszczanych w BDL

Stan danych

Dane wg stanu na 2015.03.05.

- Nowości
- Stan zasilenia za 2014-2015
- Data aktualizacji danych

Aktualności

- Informacje
- Nowe dane
- Dane niekontynuowane
- Nowe funkcjonalności aplikacji

Metadane

Szczegółowe informacje o metadanych występujących w BDL znajdziesz [tutaj](#).

Archiwum

- Hermin
- LUDNOŚĆ 2010 - archiwum

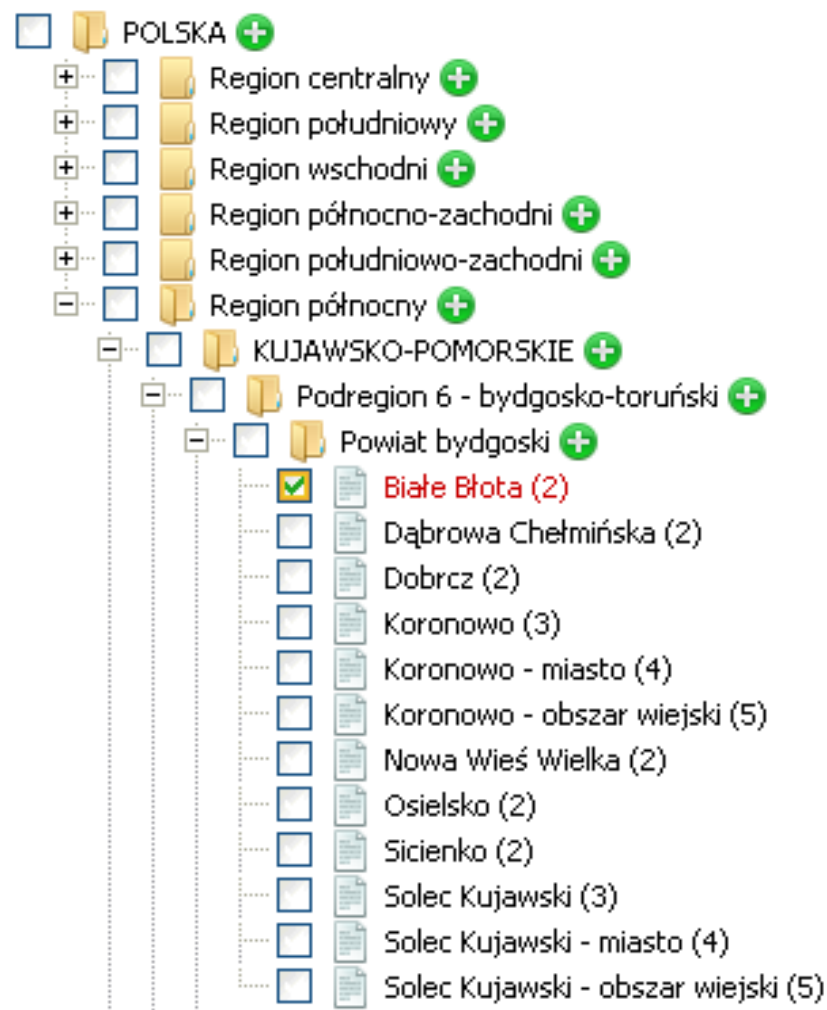
Dane archiwalne



Przekrój informacji cd.

Zasadą przy prezentacji danych w zbiorach BDL jest udostępnianie informacji na możliwe najniższym poziomie.

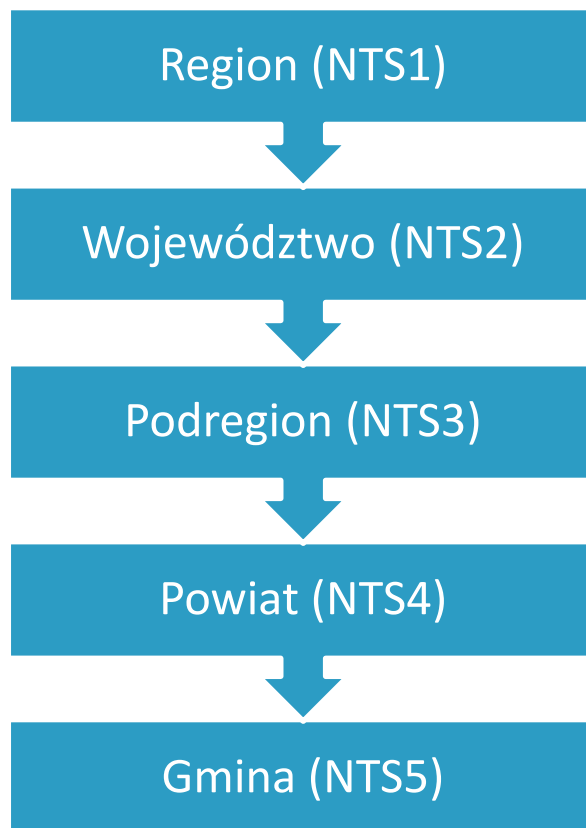
Poziom dostępności danych wynika z metodologii danego badania lub możliwości prezentacji danych zgodnie z wymogami zachowania tajemnicy statystycznej.





Przekrój informacji cd.

Nomenklatura Jednostek Terytorialnych do Celów Statystycznych (NTS)





Przekrój informacji cd.

Regiony

NTS 1



AAA



NTS 1 Regiony

POLSKA

- REGION CENTRALNY
- REGION POŁUDNIOWY
- REGION WSCHODNI
- REGION PÓŁNOCNO-ZACHODNI
- REGION POŁUDNIOWO-ZACHODNI
- REGION PÓŁNOCNY



Województwa

NTS 2



AAA



NTS 2 Województwa

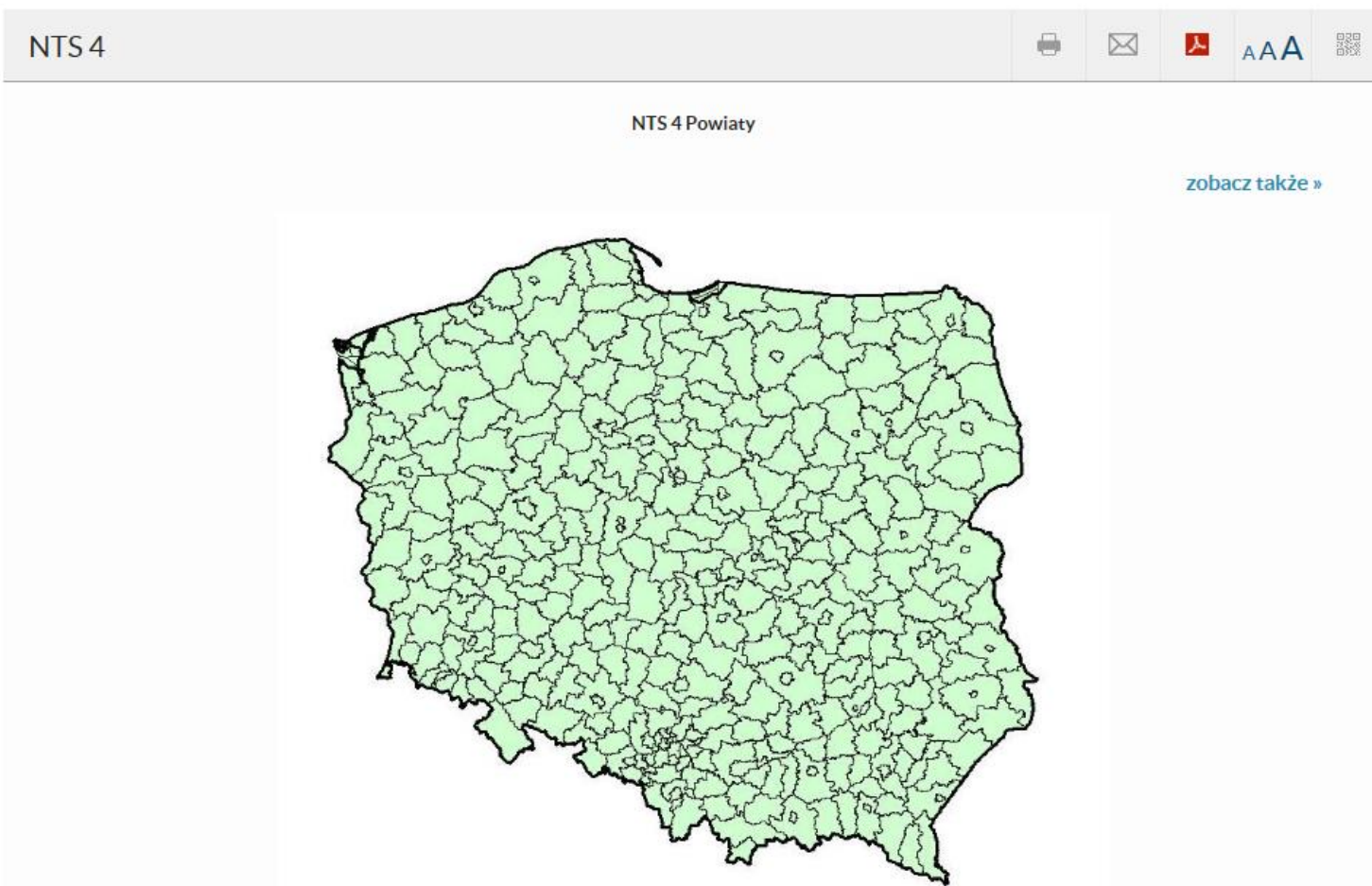
- › Województwo dolnośląskie
- › Województwo kujawsko-pomorskie
- › Województwo lubelskie
- › Województwo lubuskie
- › Województwo łódzkie
- › Województwo małopolskie
- › Województwo mazowieckie
- › Województwo opolskie
- › Województwo podkarpackie
- › Województwo podlaskie
- › Województwo pomorskie
- › Województwo śląskie
- › Województwo świętokrzyskie
- › Województwo warmińsko-mazurskie
- › Województwo wielkopolskie
- › Województwo zachodniopomorskie





Przekrój informacji cd.

Powiaty





Przekrój informacji cd.

Gminy

