



Dzień wiecznie zielonych roślin

Drzewa iglaste w województwie lubelskim w 2016 r.

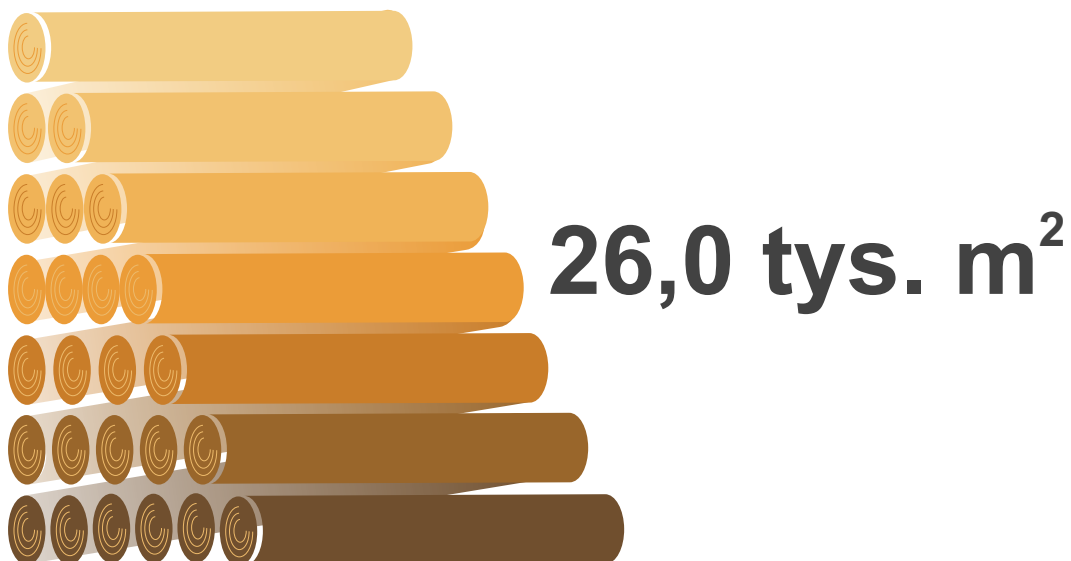
Powierzchnia drzewostanów¹



Powierzchnia w % lasów państwowych²



Pozyskiwanie drewna (grubizny)³



Średnia defoliacja (ubytek igieł)⁴

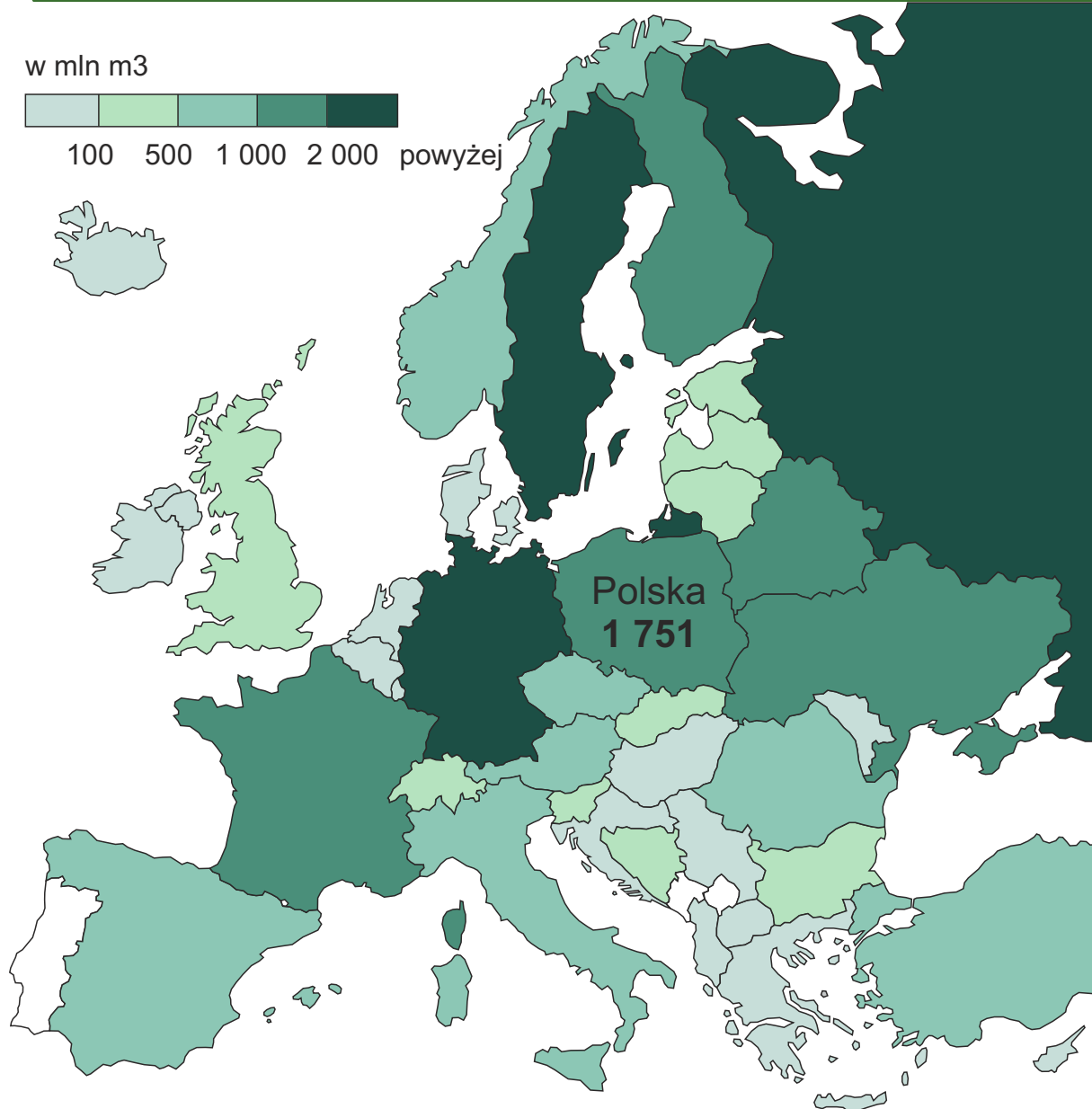
24,2%
poziom
ostrzegawczy



Eksport choinek z Polski w 2016 r.

	tys. zł
1. Rosja	4 607,2
2. Dania	720,4
3. Szwajcaria	313,4
4. Austria	263,4
5. Białoruś	43,0

Zasoby drzewne iglaste w 2015 r.⁵



Import choinek do Polski w 2016 r.

	tys. zł
1. Dania	3 556,2
2. Holandia	1 282,9
3. Słowacja	182,5

¹ Drzewostany nasienne rejestrowane w II części KRLMP

² Gatunki panujące

³ Dane szacunkowe

⁴ Drzew w wieku powyżej 20 lat. Źródło: Instytut Badawczy Leśnictwa „Stan i uszkodzenia lasów w Polsce w 2016 r. na podstawie badań monitoringowych”, Sękocin Stary, czerwiec 2017

⁵ Dane szacunkowe. Źródło: "Global Forest Resources Assessment 2015" FAO, Rome 2015

Opracowanie: Anastasiya Hrytsuk, Lubelski Ośrodek Badań Regionalnych