



URZĄD STATYSTYCZNY W LUBLINIE

Statystyka województwa lubelskiego

22 kwietnia ŚWIATOWY DZIEŃ ZIEMI

W KIERUNKU NATURY

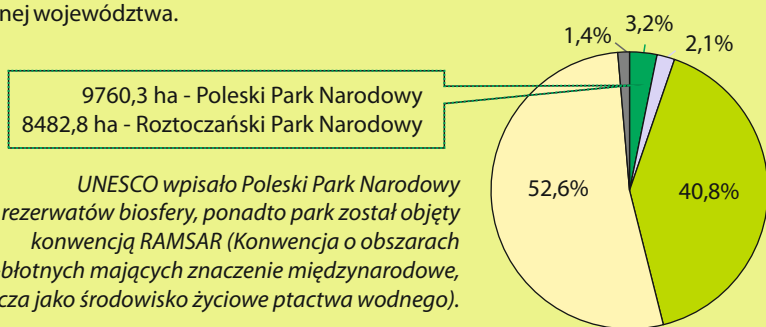
W 2017 r. obchody Światowego Dnia Ziemi poświęcono tematom związanym z ochroną różnorodności biologicznej

Wzrost / spadek w stosunku do 2010 r.

W 2015 r. powierzchnia o szczególnych walorach przyrodniczych prawnie chroniona stanowiła 22,7% powierzchni ogólnej województwa.

Powierzchnia o szczególnych walorach przyrodniczych prawnie chroniona

Stan w dniu 31 XII 2015 r.



9760,3 ha - Poleski Park Narodowy
8482,8 ha - Roztoczański Park Narodowy

UNESCO wpisało Poleski Park Narodowy na listę rezerwatów biosfery, ponadto park został objęty konwencją RAMSAR (Konwencja o obszarach wodno-błotnych mających znaczenie międzynarodowe, zwłaszcza jako środowisko życia ptactwa wodnego).

	w ha	Wzrost / spadek w stosunku do 2010 r.
Ogółem	571524,6	o 0,3%
Parki narodowe	18243,1	bez zmian
Rezerваты przyrody	11862,9	o 2,7%
Parki krajobrazowe	233218,4	bez zmian
Obszary chronionego krajobrazu	300415,6	o 0,4%
Pozostałe	7747,7	o 0,8%

■ parki narodowe
 ■ rezerваты przyrody
 ■ parki krajobrazowe
 ■ obszary chronionego krajobrazu
 ■ pozostałe

Europejska sieć ekologiczna NATURA 2000 w 2015 r.

Zadaniem sieci jest utrzymanie różnorodności biologicznej przez ochronę nie tylko najcenniejszych i najrzadszych elementów przyrody, ale także najbardziej typowych. W skład sieci wchodzi duża część obszarów prawnie chronionych, w tym wszystkie parki narodowe i część parków krajobrazowych.

	w ha	Wzrost / spadek	w % powierzchni ogólnej województwa
Obszary specjalnej ochrony ptaków – OSO	335841,2	o 0,1%	13,4
Specjalne obszary ochrony siedlisk – SOO	164724,7	o 1,0%	6,6

Edukacja leśna społeczeństwa realizowana w Lasach Państwowych w 2015 r.

Wybrane formy	liczba zajęć	uczestnicy
Lekcje terenowe	830 ↓ o 1,1%	22486 ↑ o 2,5%
Spotkanie z leśnikiem w szkole	309 ↑ o 62,6%	14686 ↑ o 44,5%
Lekcje w izbie edukacyjnej	516 ↑ o 1,6%	13422 ↓ o 9,7%

Wykorzystywane obiekty

Ośrodek edukacji	1 bez zmian	Izba edukacji leśnej	17 ↓ o 10,5%
Ścieżka edukacyjna	60 ↓ o 1,6%	Leśna wiata	22 ↑ o 10,0%
Punkt edukacji leśnej	80 ↑ o 3,9%	Inne obiekty	99 ↓ o 2,0%

Ochronie środowiska przyrodniczego i jego składników, w tym różnorodności biologicznej (oprócz form ochrony przyrody) służą tereny zieleni.

Tereny zieleni

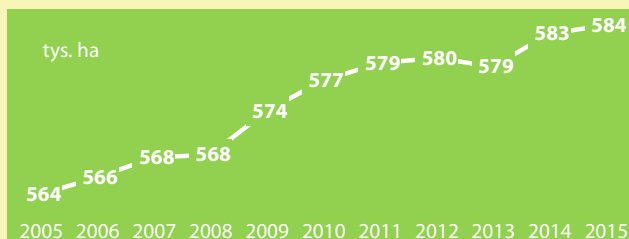
Stan w dniu 31 XII 2015

	w ha	Wzrost / spadek
Parki spacerowo-wypoczynkowe	860,5	o 5,3%
Zieleńce	538,2	o 4,0%
Zieleń uliczna	872,7	o 51,8%
Tereny zieleni osiedlowej	1386,2	o 1,6%
Lasy gminne (mienie komunalne)	1329,9	o 20,8%

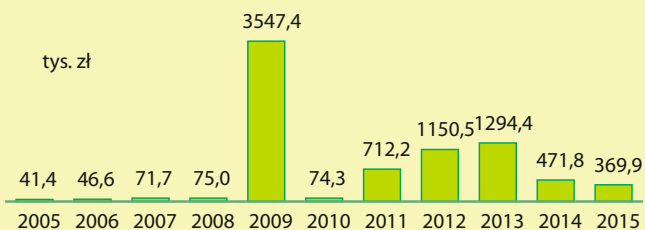
Powierzchnia lasów

Stan w dniu 31 XII

Wzrastająca się stopniowo w ciągu ostatnich lat powierzchnia lasów zapewnia warunki do zachowania potencjału biologicznego dużej liczby gatunków i ich zasobów genetycznych oraz ekosystemów.



Nakłady na środki trwałe służące ochronie różnorodności biologicznej i krajobrazu



W 2015 r. istniał 1 ogród botaniczny o powierzchni 21,2 ha oraz 1 ogród zoologiczny o powierzchni 13,8 ha.

Ogrody botaniczne i zoologiczne stanowią tereny zieleni służące utrzymaniu lokalnej różnorodności biologicznej oraz mają na celu ochronę roślin, zwierząt i grzybów poza miejscem ich naturalnego występowania.